

島根県農業気象速報

平成 23 年 3 月下旬

島根県
松江地方気象台

平成 23 年 4 月 1 日発行

お知らせ

新しい平年値について

気象庁では、現在は 1971 年～2000 年の統計による平年値を使用していますが、2011 年 5 月の中頃から 1981 年～2010 年の統計による新しい平年値を使用する予定です。なお、島根県農業気象速報は、2011 年 6 月に発表する資料から新しい平年値を使用する予定です。

気象概況 平成 23 年 3 月下旬

前半は低気圧や寒気の影響で、みぞれや雨の日が多かった。後半は高気圧に覆われて、晴れの日が多かった。

日付	天気概況	松江(6時～18時)	松江(18時～翌06時)
21日	日本南岸の前線上を低気圧が北東進	雨時々曇	曇、霧を伴う
22日	低気圧が日本海を東南東進	曇時々雨一時霧	曇一時雨、みぞれを伴う
23日	寒気の影響を受ける	曇時々雨	曇時々晴一時雨
24日	寒気の影響を受ける	曇一時みぞれ後晴	晴後曇
25日	低気圧が日本海を東進	曇時々雨一時晴、みぞれを伴う	みぞれ時々曇、あられを伴う
26日	寒気の影響を受ける	晴一時雨、あられを伴う	曇一時みぞれ後晴、あられを伴う
27日	東シナ海の高気圧に覆われる	晴時々曇	快晴
28日	東シナ海の高気圧に覆われる	晴時々薄曇	曇時々晴一時雨
29日	寒気の影響を受ける	晴後時々薄曇	曇後一時雨
30日	東シナ海の高気圧に覆われる	晴	快晴
31日	東シナ海の高気圧に覆われる	快晴	快晴

気象官署・特別地域気象観測所の観測値(3月下旬)

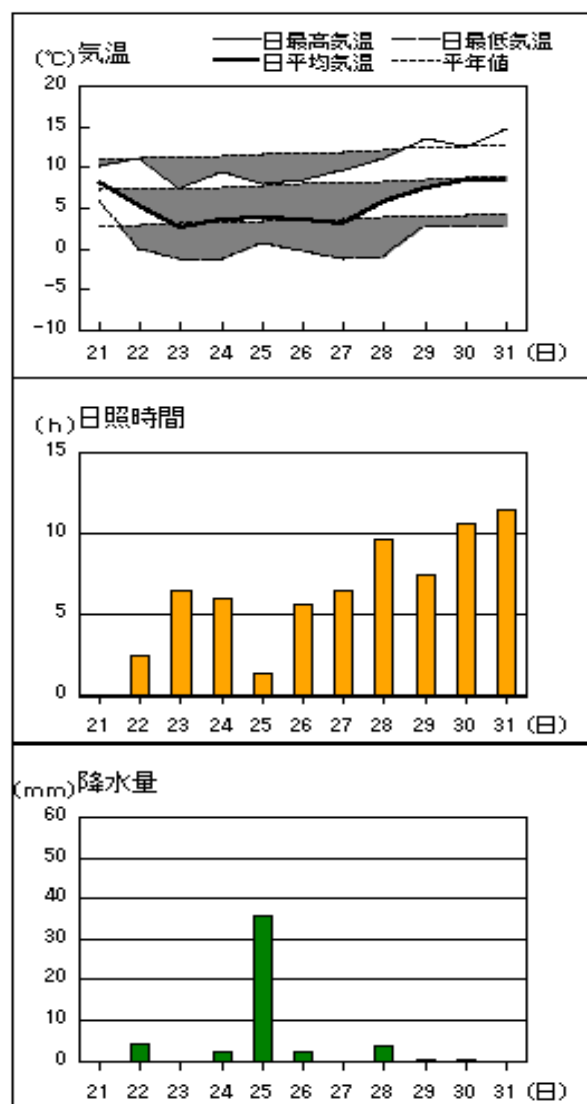
要素	気温()						降水量(mm)		日照時間(h)	
	平均		最高		最低		本年	平年	本年	平年
	本年	平年	本年	平年	本年	平年				
松江	6.6	8.7	11.7	13.7	2.3	4.2	25.5	50.2	64.4	51.7
浜田	7.6	9.5	11.9	13.7	3.7	5.2	17.5	48.0	64.9	54.2
西郷	5.4	7.8	10.5	12.1	0.9	3.3	48.0	44.1	67.4	56.2

平均気温は、全域「かなり低い」。降水量は、松江「少ない」、浜田「かなり少ない」、西郷「平年並」。日照時間は、全域「多い」。

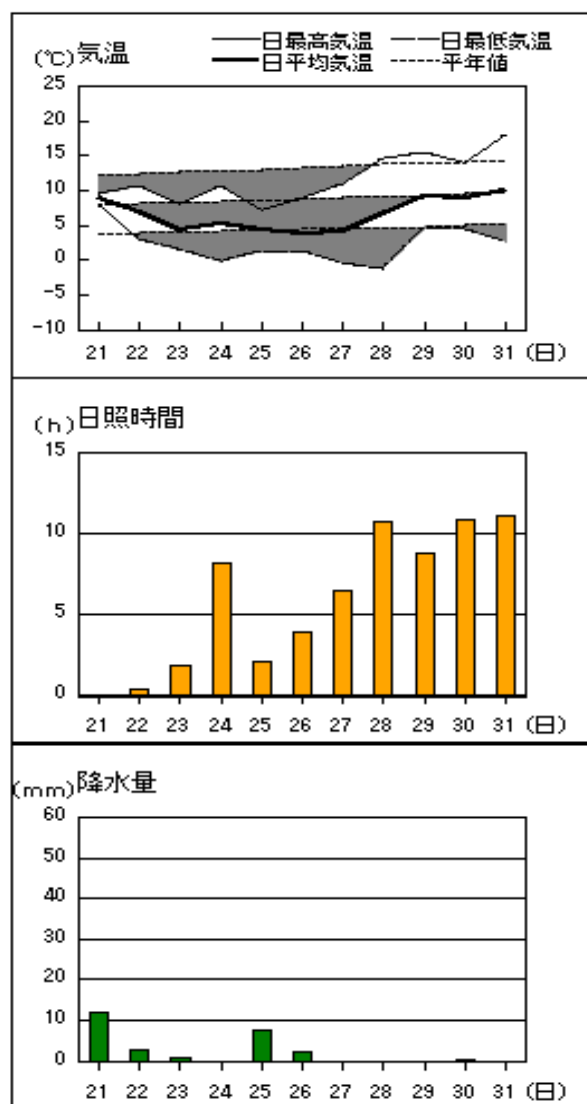
注：地上気象観測における平年の統計期間は、松江、浜田、西郷とも 1971～2000 年の 30 年間である。

アメダス 気象経過図：2011年3月21日-2011年3月31日

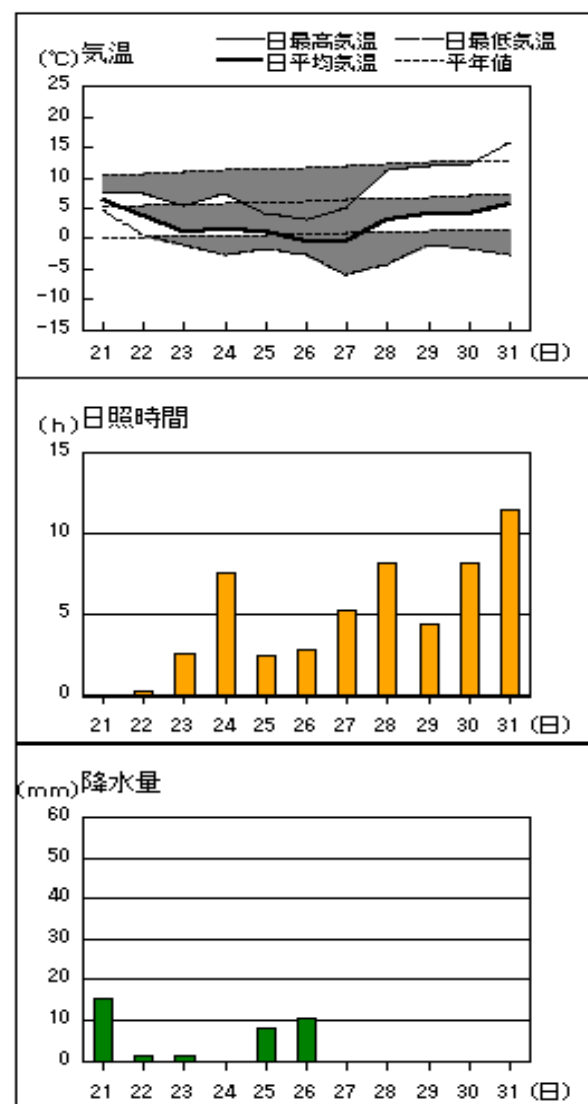
西郷



松江

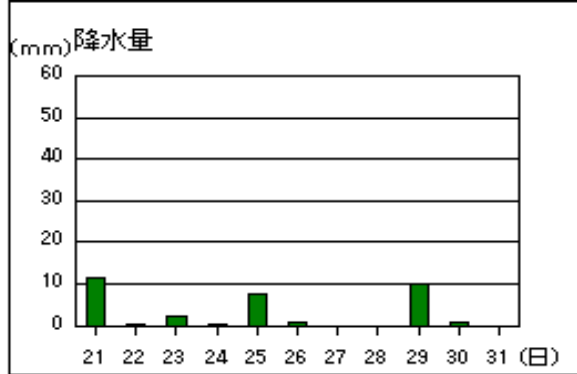
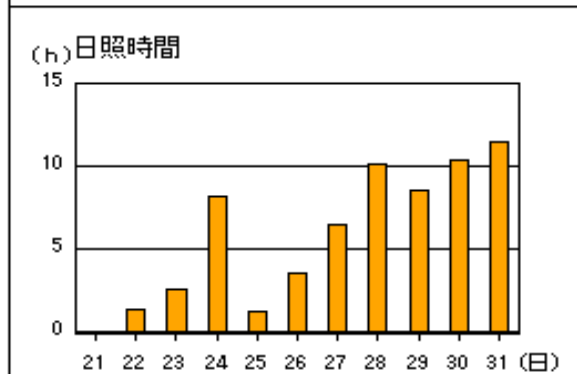
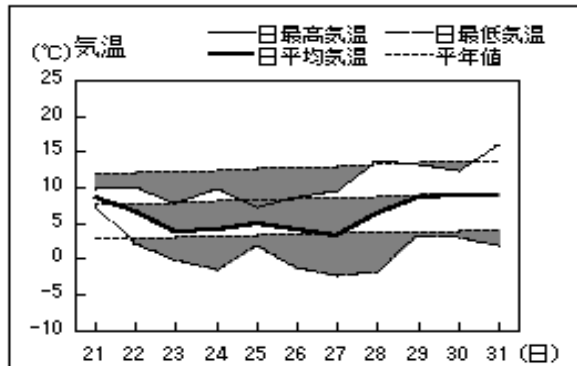


横田

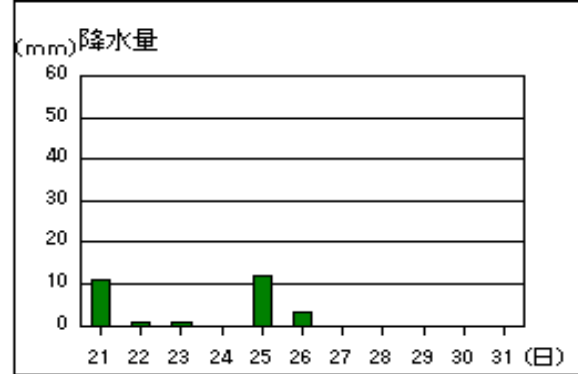
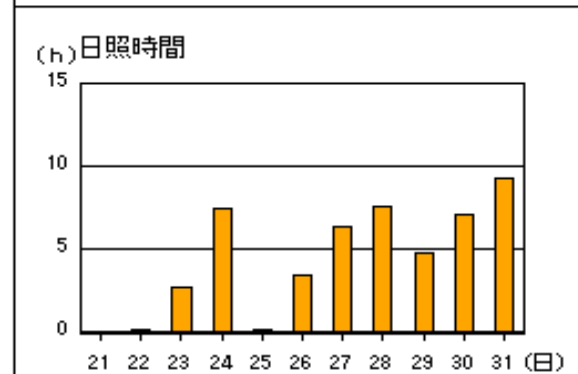
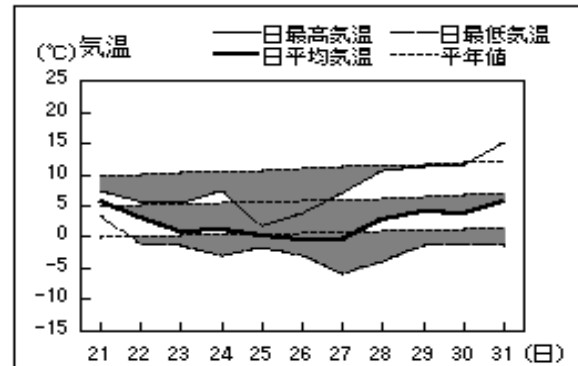


アメダス 気象経過図：2011年3月21日-2011年3月31日

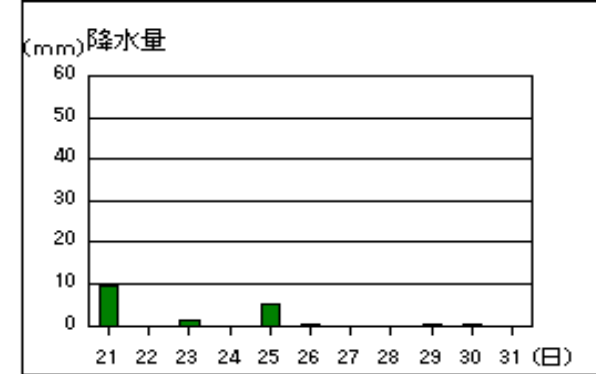
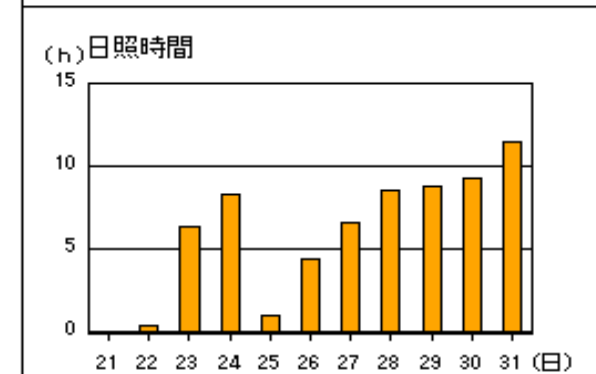
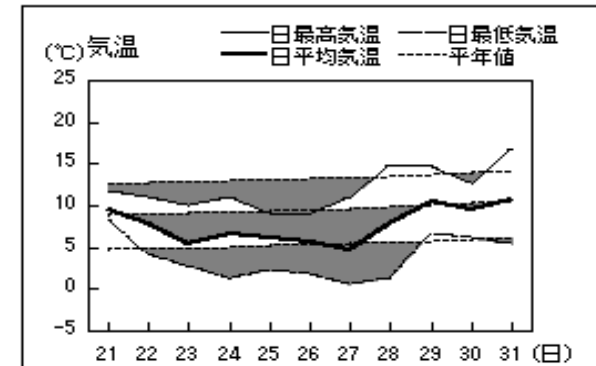
出雲



赤名

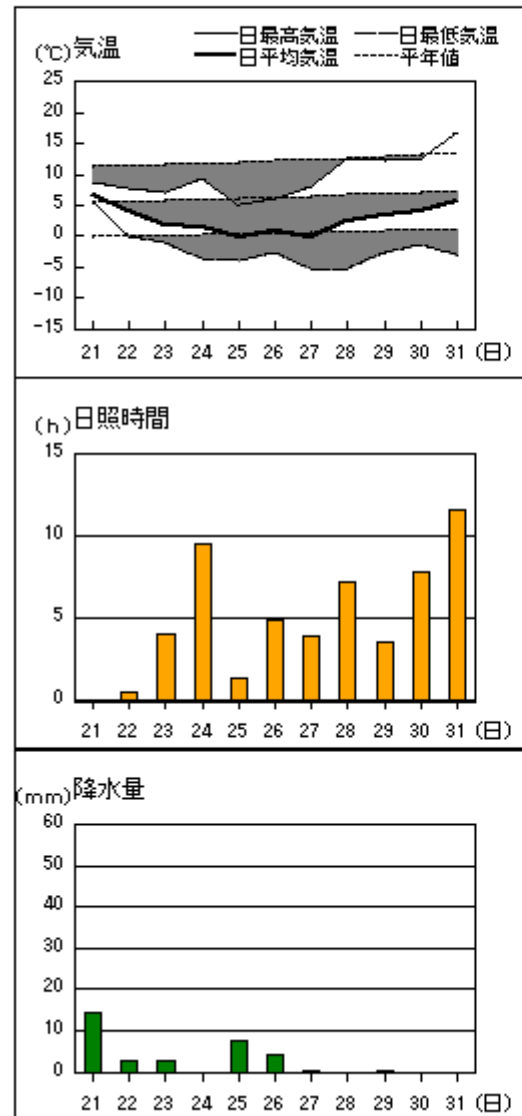


浜田

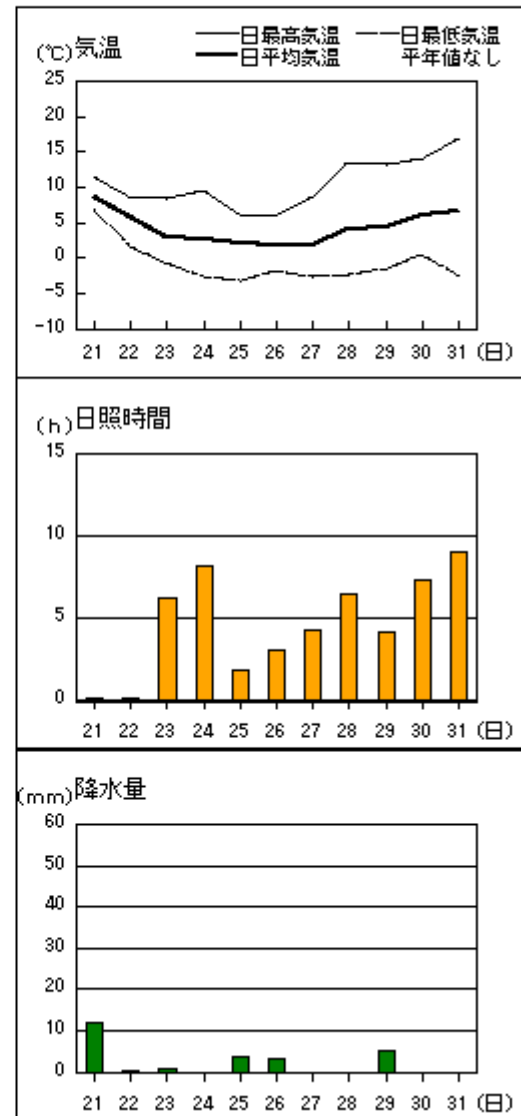


アメダス 気象経過図：2011年3月21日-2011年3月31日

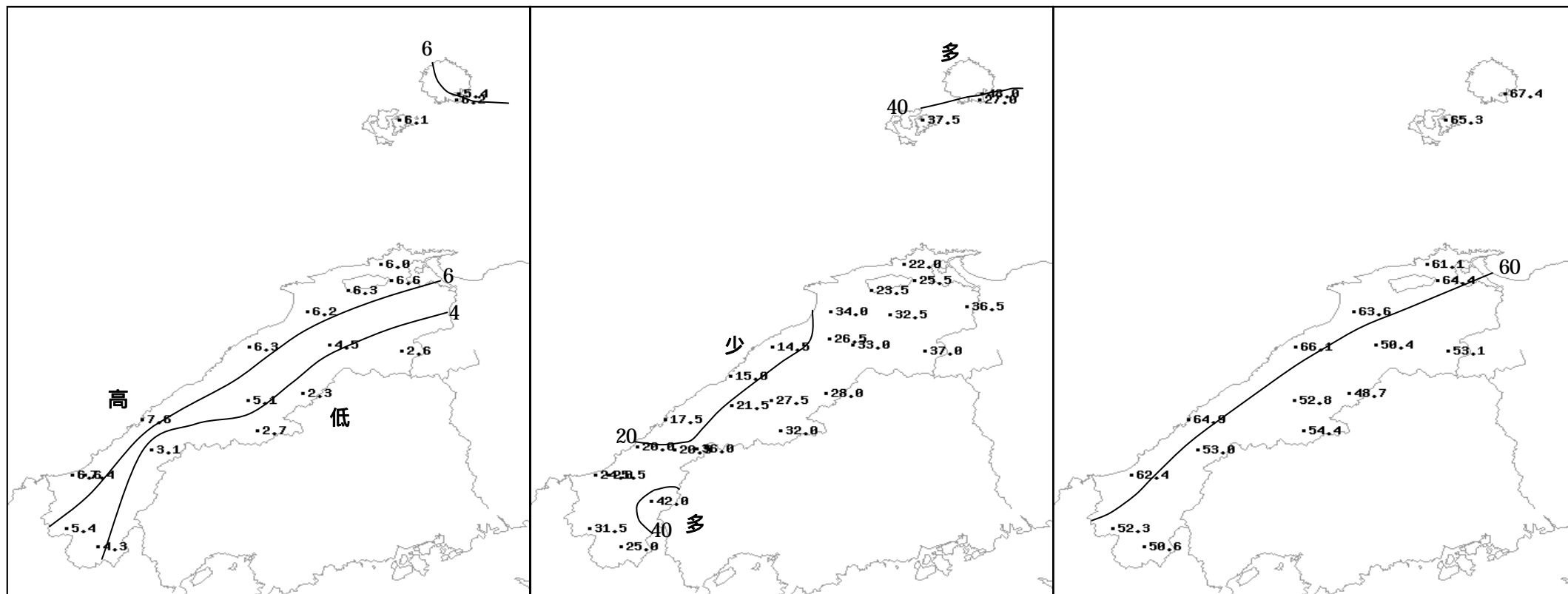
瑞穂



吉賀



2011年（平成23年）3月下旬の気象分布図



平均気温 ()

降水量 (mm)

日照時間 (h)

地域気象観測旬報

2011年3月21日～31日 島根県 (68)
(1/5)

観測所名	西郷										10 以上積算気温			0
	気温()			風向・風速(m/s)						降水量(mm)			日照(h)	
	平均	最高	最低	平均	最多	最大	風向	瞬間	風向	日計	1時間	10分		
21	8.1	10.0	5.9	2.2	NE	4.7	NE	8.8	ENE	0.0	0.0	0.0	0.0	
22	5.2	11.1	0.0	2.7	NW	7.5	NNW	12.8	NW	4.0	2.0	1.0	2.4	
23	2.6	7.3	-1.4	2.3	WNW	4.8	ENE	7.5	E	0.0	0.0	0.0	6.5	
24	3.6	9.4	-1.3	2.8	WNW	7.6	W	16.5	WSW	2.0	2.0	1.0	6.0	
25	3.7	7.8	0.6	6.3	W	15.6	W	27.7	WSW	35.5	8.5	3.0	1.4	
26	3.5	8.3	-0.4	2.9	NW	9.5	NW	14.1	WNW	2.0	1.5	1.0	5.6	
27	3.1	9.7	-1.2	1.7	NW	4.1	ENE	6.3	ENE	0.0	0.0	0.0	6.5	
28	5.6	11.0	-1.1	2.1	SE	5.7	SSW	10.2	SSE	3.5	3.5	1.5	9.6	
29	7.4	13.4	2.8	2.2	NW	5.2	WSW	9.5	W	0.5	2.0	0.5	7.4	
30	8.4	12.5	2.8	3.8	W	8.4	WSW	13.1	W	0.5	0.5	0.5	10.6	
31	8.4	14.8	2.8	2.6	WNW	6.7	SE	8.3	SE	0.0	0.0	0.0	11.4	
前半旬	4.6	9.1	0.8	3.3	WNW					41.5			16.3	
後半旬	6.1	11.6	1.0	2.6	NW					6.5			51.1	
旬	5.4	10.5	0.9	2.9	NW					48.0			67.4	
平年差/比	-2.6	-1.2	-2.9							112			140	

観測所名	西郷岬										10 以上積算気温			0
	気温()			風向・風速(m/s)						降水量(mm)			日照(h)	
	平均	最高	最低	平均	最多	最大	風向	瞬間	風向	日計	1時間	10分		
21	8.0	10.5	6.2	3.9	NNE	7.5	NNE	10.3	NNE	0.0	0.0	0.0	0.0	
22	5.7	11.2	1.2	3.6	NNW	9.4	WNW	13.9	WNW	2.0	1.0	0.5	0.0	
23	3.3	7.2	-0.4	2.6	NNW	4.9	SE	7.7	ESE	0.0	0.0	0.0	0.0	
24	5.3	9.2	0.7	4.6	WNW	10.6	WNW	14.9	NW	1.0	1.0	0.5	0.0	
25	4.0	7.8	1.4	8.5	W	19.5	WNW	27.8	WNW	22.0	5.5	2.0	0.0	
26	3.2	7.7	0.9	3.6	NNW	8.7	NNW	11.8	NNW	0.5	0.5	0.5	0.0	
27	4.3	7.9	0.0	2.7	NNW	4.9	ENE	6.7	ENE	0.0	0.0	0.0	0.0	
28	7.2	10.6	2.3	2.9	SE	11	S	15.9	S	1.5	1.5	0.5	0.0	
29	8.4	12.9	4.7	3.4	WNW	10.1	SSW	12.3	SSW	0.0	1.0	0.0	0.0	
30	8.8	12.1	4.7	5.1	W	9.6	SSW	13.4	W	0.0	0.0	0.0	0.0	
31	9.7	13.9	6.0	2.9	ENE	5.7	ENE	7.7	E	0.0	0.0	0.0	0.0	
前半旬	5.3	9.2	1.8	4.6	NNW					25.0			0.0	
後半旬	6.9	10.9	3.1	3.4	NNW					2.0			0.0	
旬	6.2	10.1	2.5	4.0	NNW					27.0			0.0	
平年差/比	//	//	//							//			0.0	

観測所名	海士										10 以上積算気温			0
	気温()			風向・風速(m/s)						降水量(mm)			日照(h)	
	平均	最高	最低	平均	最多	最大	風向	瞬間	風向	日計	1時間	10分		
21	8.8	10.8	6.1	2.2	NE	4.3	ENE	8.1	ENE	0.0	0.0	0.0	0.1	
22	6.2	10.7	3.7	2.3	NNE	5.9	NNE	14.0	NNE	1.5	0.5	0.5	1.5	
23	4.3	7.7	-0.7	1.6	ENE	3.7	ENE	7.1	ENE	0.0	0.0	0.0	5.9	
24	4.1	9.2	-1.8	2.8	W	6.8	W	14.1	W	0.5	0.5	0.5	7.4	
25	4.6	7.5	1.5	4.9	W	12.1	W	20.3	W	32.5	8.0	2.5	1.3	
26	4.3	7.5	-0.9	2.5	N	4.9	W	10.8	N	0.5	0.5	0.5	5.0	
27	3.6	8.8	-1.4	0.7	ESE	3.1	NNE	6.6	NE	0.0	0.0	0.0	6.1	
28	6.3	12.5	-1.8	1.2	ESE	3.7	SW	9.0	WSW	0.0	0.0	0.0	10.0	
29	8.1	12.4	2.5	1.4	WNW	3.8	SSW	9.1	WSW	0.5	0.5	0.5	7.2	
30	8.6	13.2	3.1	2.5	WSW	5.5	WSW	11.5	W	2.0	1.5	1.0	10.9	
31	8.0	14.6	1.3	1.3	ENE	4.9	NNE	7.0	NE	0.0	0.0	0.0	9.9	
前半旬	5.6	9.2	1.8	2.8	W					34.5			16.2	
後半旬	6.5	11.5	0.5	1.6	WSW					3.0			49.1	
旬	6.1	10.4	1.1	2.1	ENE					37.5			65.3	
平年差/比	-2.2	-1.2	-3.0							95			144	

観測所名	鹿島										10 以上積算気温			0
	気温()			風向・風速(m/s)						降水量(mm)			日照(h)	
	平均	最高	最低	平均	最多	最大	風向	瞬間	風向	日計	1時間	10分		
21	8.7	10.2	7.1	1.9	NNE	4.1	N	8.2	NNE	8.0	3.0	1.0	0.0	
22	6.7	10.2	2.2	2.8	NNE	7.9	W	14.0	NNW	1.5	1.0	1.0	1.0	
23	4.0	6.9	1.0	1.4	E	3.6	N	8.0	N	0.0	0.0	0.0	0.9	
24	4.0	9.4	-0.8	3.5	W	9.4	W	14.6	W	0.0	0.0	0.0	6.4	
25	4.4	7.5	0.9	5.2	W	11.6	W	19.2	W	10.5	3.5	1.0	1.9	
26	4.3	8.1	0.5	2.5	NNE	6	NW	11.3	NE	0.5	0.5	0.5	5.0	
27	3.5	9.4	-0.8	1.3	ENE	5.7	W	9.4	W	0.0	0.0	0.0	7.3	
28	6.0	12.8	-2.0	1.5	E	4.3	N	8.0	WNW	0.0	0.0	0.0	11.1	
29	8.0	13.5	3.8	2.1	WNW	6.6	W	10.0	W	1.5	1.0	0.5	7.7	
30	7.7	12.4	3.6	3.2	W	8.6	W	12.9	W	0.0	0.0	0.0	8.5	
31	8.6	15.8	0.3	2.2	W	7.1	WSW	9.4	W	0.0	0.0	0.0	11.3	
前半旬	5.6	8.8	2.1	3.0	W					20.0			10.2	
後半旬	6.4	12.0	0.9	2.1	ENE					2.0			50.9	
旬	6.0	10.6	1.4	2.5	E					22.0			61.1	
平年差/比	-2.3	-1.8	-2.3							50			137	

-) : 統計値を求める対象となる資料の一部が欠けているが、その範囲が許容の範囲内の値。
-] : 統計値を求める対象となる資料が、許容する範囲内の資料数を満たさず、十分な信頼を保障できない値である。
- x : 統計値を求める対象となる資料が、参考値もしくは欠測により全く統計値を求めることができない。

地域気象観測旬報

2011年3月21日～31日 島根県 (68)
(2/5)

観測所名	斐川										10 以上積算気温			0
	気温()			風向・風速(m/s)						降水量(mm)			日照(h)	
	平均	最高	最低	平均	最多	最大	風向	瞬間	風向	日計	1時間	10分		
21	8.8	9.6	7.6	2.1	E	5.3	E	6.7	E	10.5	3.5	1.5		
22	7.0	9.6	2.5	5.2	NW	11.2	WNW	14.9	NNW	1.5	1.0	0.5		
23	3.9	7.6	1.5	2.5	SSE	5.7	ENE	7.7	ENE	1.0	0.5	0.5		
24	4.9	10.0	-0.4	5.2	W	11.1	WNW	14.9	WNW	0.0	0.0	0.0		
25	4.8	7.6	1.9	6.9	W	12.6	W	17.5	W	5.5	2.5	1.0		
26	3.8	7.8	0.7	4.5	S	10.9	N	14.4	NNW	3.0	1.5	1.0		
27	3.1	8.4	-1.5	2.4	SSE	6.6	SSE	8.2	WNW	0.5	0.5	0.5		
28	6.3	13.9	-1.7	3.6	SSE	7.8	WSW	10.3	WSW	0.0	0.0	0.0		
29	8.8	14.4	4.9	3.3	S	8.3	WSW	10.8	WSW	1.0	1.0	1.0		
30	8.4	13.2	4.1	4.9	WSW	10.3	WSW	14.9	WSW	0.5	0.5	0.5		
31	9.5	17.1	1.2	3.2	W	6.4	W	8.7	WNW	0.0	0.0	0.0		
前半旬	5.9	8.9	2.6	4.4	W					18.5				
後半旬	6.7	12.5	1.3	3.7	SSE					5.0				
旬	6.3	10.8	1.9	4.0	SSE					23.5				
平年差/比	//	//	//							//				

観測所名	松江										10 以上積算気温			10
	気温()			風向・風速(m/s)						降水量(mm)			日照(h)	
	平均	最高	最低	平均	最多	最大	風向	瞬間	風向	日計	1時間	10分		
21	8.8	9.6	8.0	2.1	NE	5.9	NE	8.6	NE	12.0	3.0	1.0	0.0	
22	6.9	10.7	3.1	3.5	WNW	10.2	WNW	17.1	NW	2.5	2.5	1.5	0.4	
23	4.3	8.1	1.5	1.9	ENE	4.6	W	7.4	NE	1.0	1.0	1.0	1.9	
24	5.1	10.6	-0.2	4.0	W	11.8	W	17.6	W	0.0	1.0	0.0	8.2	
25	4.5	7.1	1.2	6.2	W	13.8	W	21.9	W	7.5	3.5	1.5	2.1	
26	3.9	9.0	1.2	2.9	NW	9.2	NW	13.7	NNW	2.0	1.0	0.5	3.9	
27	4.1	10.9	-0.4	1.7	W	6.8	W	11.1	W	0.0	0.0	0.0	6.5	
28	6.6	14.7	-1.2	1.8	ENE	5.9	ESE	9.9	W	0.0	0.0	0.0	10.7	
29	9.2	15.4	4.8	2.7	W	8.2	W	13.1	WSW	0.0	0.0	0.0	8.8	
30	8.8	14.1	4.3	4.0	W	9.8	W	15.0	W	0.5	0.5	0.5	10.8	
31	10.0	18.0	2.6	2.1	W	6.4	NW	9.8	W	0.0	0.0	0.0	11.1	
前半旬	5.9	9.2	2.7	3.5	W					23.0			12.6	
後半旬	7.1	13.7	1.9	2.5	W					2.5			51.8	
旬	6.6	11.7	2.3	3.0	W					25.5			64.4	
平年差/比	-2.1	-1.4	-2.3							54			142	

観測所名	出雲										10 以上積算気温			0
	気温()			風向・風速(m/s)						降水量(mm)			日照(h)	
	平均	最高	最低	平均	最多	最大	風向	瞬間	風向	日計	1時間	10分		
21	8.7	9.8	7.4	2.1	ENE	4.5	NE	7.3	ENE	11.5	4.0	1.5	0.0	
22	6.7	9.9	2.2	2.7	E	7	WNW	13.3	NW	0.5	0.5	0.5	1.3	
23	3.8	7.9	-0.2	1.7	SE	4.2	ENE	8.0	WNW	2.0	1.0	1.0	2.6	
24	4.2	9.7	-1.6	2.2	W	7.3	W	14.8	W	0.5	0.5	0.5	8.2	
25	4.9	7.2	1.8	4.5	W	7.7	W	16.2	WSW	7.5	4.0	2.0	1.2	
26	4.1	8.7	-1.4	2.0	WNW	6.9	NW	11.7	NW	1.0	0.5	0.5	3.5	
27	3.2	9.5	-2.5	1.6	ENE	5.3	ENE	9.1	ENE	0.0	0.0	0.0	6.5	
28	6.3	13.6	-1.9	1.7	W	5.1	WNW	9.1	W	0.0	0.0	0.0	10.1	
29	8.5	13.1	3.2	2.1	W	5.9	WSW	11.1	W	10.0	8.5	2.5	8.5	
30	8.8	12.4	2.9	3.0	WSW	6.9	WSW	13.1	WSW	1.0	1.0	0.5	10.3	
31	9.0	16.0	1.7	1.5	W	5.1	W	9.4	W	0.0	0.0	0.0	11.4	
前半旬	5.7	8.9	1.9	2.6	W					22.0			13.3	
後半旬	6.7	12.2	0.3	2.0	W					12.0			50.3	
旬	6.2	10.7	1.1	2.3	W					34.0			63.6	
平年差/比	-2.2	-2.1	-2.6							80			139	

観測所名	大田										10 以上積算気温			0
	気温()			風向・風速(m/s)						降水量(mm)			日照(h)	
	平均	最高	最低	平均	最多	最大	風向	瞬間	風向	日計	1時間	10分		
21	8.8	10.4	7.5	1.8	NNE	4.6	NNE	10.0	N	8.5	2.5	1.0	0.0	
22	7.0	9.8	2.8	3.0	NW	7.1	N	12.8	N	0.0	0.0	0.0	0.5	
23	3.7	8.6	0.9	1.7	S	5.6	NNW	10.5	WNW	1.5	1.5	0.5	4.0	
24	4.8	10.3	0.4	3.1	WNW	6.4	WNW	13.7	WNW	0.0	0.0	0.0	9.2	
25	4.7	7.5	2.4	3.6	WNW	7	WNW	17.8	WNW	2.5	1.0	1.0	0.7	
26	4.4	9.4	0.3	3.1	NNW	8.2	NW	14.5	NNW	1.0	0.5	0.5	4.6	
27	3.5	9.9	-0.6	2.1	SE	4.2	N	8.7	NNE	0.0	0.0	0.0	8.5	
28	6.6	14.5	-0.6	2.0	SSE	4.7	WNW	10.1	NW	0.5	0.5	0.5	9.8	
29	8.5	13.7	3.4	2.3	SSE	4.6	NW	8.5	W	0.5	0.5	0.5	8.4	
30	8.4	13.7	4.9	2.7	SSE	5.5	W	12.8	WNW	0.0	0.0	0.0	9.3	
31	9.2	16.7	3.6	2.2	SE	4.8	WNW	9.0	NW	0.0	0.0	0.0	11.1	
前半旬	5.8	9.3	2.8	2.6	SE					12.5			14.4	
後半旬	6.8	13.0	1.8	2.4	SSE					2.0			51.7	
旬	6.3	11.3	2.3	2.5	SE					14.5			66.1	
平年差/比	-2.7	-2.3	-2.1							31			141	

地域気象観測旬報

2011年3月21日～31日 島根県 (68)

(3/5)

観測所名	掛合										10 以上積算気温			0
	気温()			風向・風速(m/s)						降水量(mm)			日照(h)	
	平均	最高	最低	平均	最多	最大	風向	瞬間	風向	日計	1時間	10分		
21	7.5	8.6	6.8	1.1	NNW	3.1	NNW	5.9	NNW	11.5	4.0	1.5	0.0	
22	5.1	8.4	1.5	1.2	SE	6.1	NNW	9.4	N	2.5	1.0	0.5	0.4	
23	2.1	5.6	0.0	0.7	SE	3.3	N	7.9	NW	3.5	1.5	0.5	1.6	
24	2.9	8.4	-1.2	1.5	NW	5.6	N	12.3	NNW	0.0	0.0	0.0	8.2	
25	2.2	5.3	-0.8	2.2	SSE	6.3	SSE	14.9	SSE	12.5	3.5	1.0	0.1	
26	1.6	6.5	-1.2	0.7	SE	4.8	N	8.5	SW	2.5	1.5	1.0	3.6	
27	1.4	7.1	-2.7	0.8	NNW	6	NNW	8.8	NNW	0.0	0.0	0.0	5.2	
28	4.7	12.5	-2.6	1.3	SSE	3.8	SSE	8.1	SSE	0.0	0.0	0.0	6.9	
29	6.7	13.6	1.4	1.7	ESE	4.5	NNE	9.3	N	0.5	0.5	0.5	6.5	
30	7.3	12.3	3.1	2.2	SE	6.5	NNW	11.9	NNE	0.0	0.0	0.0	8.2	
31	7.9	16.2	1.2	1.4	N	5	N	10.1	N	0.0	0.0	0.0	9.7	
前半旬	4.0	7.3	1.3	1.3	SSE					30.0			10.3	
後半旬	4.9	11.4	-0.1	1.4	SE					3.0			40.1	
旬	4.5	9.5	0.5	1.3	SSE					33.0			50.4	
平年差/比	-2.6	-2.8	-1.4							63			137	

観測所名	横田										10 以上積算気温			0
	気温()			風向・風速(m/s)						降水量(mm)			日照(h)	
	平均	最高	最低	平均	最多	最大	風向	瞬間	風向	日計	1時間	10分		
21	6.2	7.6	4.6	1.1	ENE	3.4	NE	7.1	NE	15.5	4.5	1.5	0.0	
22	3.7	7.3	0.3	1.9	W	5.8	NNW	9.8	NW	1.5	0.5	0.5	0.3	
23	1.0	5.3	-1.1	0.8	W	4.3	W	8.9	WNW	1.5	1.0	0.5	2.6	
24	1.3	7.4	-2.8	2.1	WNW	8.6	WNW	15.8	NW	0.0	0.0	0.0	7.6	
25	1.0	4.0	-1.8	3.4	SW	7.3	SW	13.8	NW	8.0	2.5	1.0	2.5	
26	-0.4	2.9	-2.7	0.9	SSW	5	W	8.6	W	10.5	2.5	1.5	2.8	
27	-0.6	5.1	-6.0	0.7	ENE	3.9	NNE	6.9	NNE	0.0	0.0	0.0	5.3	
28	3.1	11.2	-4.3	1.0	W	5.6	WNW	10.0	WNW	0.0	0.0	0.0	8.1	
29	4.0	11.8	-1.1	1.1	ENE	6.1	NW	10.4	NW	0.0	0.0	0.0	4.4	
30	4.1	12.2	-1.8	2.0	WNW	6.3	WNW	11.0	NW	0.0	0.0	0.0	8.1	
31	5.5	15.6	-2.9	1.4	NW	6	NNW	10.1	WNW	0.0	0.0	0.0	11.4	
前半旬	2.6	6.3	-0.2	1.9	W					26.5			13.0	
後半旬	2.6	9.8	-3.1	1.2	SSW					10.5			40.1	
旬	2.6	8.2	-1.8	1.5	W					37.0			53.1	
平年差/比	-3.5	-3.3	-2.7							85			130	

観測所名	赤名										10 以上積算気温			0
	気温()			風向・風速(m/s)						降水量(mm)			日照(h)	
	平均	最高	最低	平均	最多	最大	風向	瞬間	風向	日計	1時間	10分		
21	5.6	7.2	3.5	1.4	NNW	3.3	N	6.2	NNW	11.0	3.5	1.5	0.0	
22	3.0	5.7	-1.0	1.2	N	4	N	9.7	NNE	1.0	0.5	0.5	0.1	
23	0.7	5.4	-1.6	0.7	N	3.3	NNE	6.3	NNE	1.0	0.5	0.5	2.7	
24	1.2	7.4	-3.2	1.1	N	3.7	N	10.3	N	0.0	0.0	0.0	7.4	
25	0.2	1.8	-1.7	1.2	SE	3.2	N	7.8	NNW	12.0	3.5	1.5	0.2	
26	-0.5	3.7	-3.1	1.0	N	3.5	NNE	9.7	NNE	3.0	1.5	0.5	3.4	
27	-0.5	6.8	-5.9	0.7	N	3.3	NNE	6.9	NNE	0.0	0.0	0.0	6.3	
28	2.7	10.4	-4.2	1.1	SSE	4.2	SE	7.8	SE	0.0	0.0	0.0	7.5	
29	4.0	11.2	-1.5	0.9	S	4.7	SE	8.1	SE	0.0	0.0	0.0	4.8	
30	3.8	11.4	-1.2	0.9	N	3.4	N	7.6	NW	0.0	0.0	0.0	7.0	
31	5.6	15.1	-1.6	1.1	N	3.6	N	8.7	NNE	0.0	0.0	0.0	9.3	
前半旬	2.1	5.5	-0.8	1.1	N					25.0			10.4	
後半旬	2.5	9.8	-2.9	1.0	N					3.0			38.3	
旬	2.3	7.8	-2.0	1.0	N					28.0			48.7	
平年差/比	-3.5	-3.1	-2.7							56			138	

観測所名	川本										10 以上積算気温			0
	気温()			風向・風速(m/s)						降水量(mm)			日照(h)	
	平均	最高	最低	平均	最多	最大	風向	瞬間	風向	日計	1時間	10分		
21	8.5	10.1	7.4	1.0	N	2.9	NNW	5.7	NNW	9.5	4.0	2.0	0.0	
22	5.9	9.6	1.8	1.1	W	3.7	NNE	8.7	NW	2.5	1.0	1.0	0.2	
23	3.6	8.6	0.6	1.3	W	4.8	W	9.2	W	2.0	1.0	0.5	3.2	
24	3.8	10.5	-0.8	1.6	WSW	5.5	WSW	11.5	W	0.0	0.5	0.0	8.6	
25	2.7	6.1	-1.0	2.4	WSW	6.3	WSW	13.6	WSW	10.0	2.5	1.5	0.7	
26	2.8	8.4	-0.2	1.3	NNW	4	NNE	8.1	NNW	2.5	2.0	0.5	4.6	
27	2.7	10.1	-1.9	0.8	NW	3.2	W	7.0	N	0.0	0.0	0.0	5.0	
28	5.1	14.7	-1.0	1.1	W	4.2	W	8.2	W	1.0	1.0	1.0	7.1	
29	6.6	15.1	1.1	1.2	WSW	5.6	S	8.6	SSE	0.0	0.0	0.0	5.2	
30	6.9	13.9	1.7	1.7	SW	5.6	SW	11.7	SW	0.0	0.0	0.0	8.5	
31	7.6	17.9	-0.5	0.8	NNW	3.9	N	7.6	NNW	0.0	0.0	0.0	9.7	
前半旬	4.9	9.0	1.6	1.5	WSW					24.0			12.7	
後半旬	5.3	13.4	-0.1	1.2	W					3.5			40.1	
旬	5.1	11.4	0.7	1.3	WSW					27.5			52.8	
平年差/比	-2.6	-1.9	-1.9							61			136	

地域気象観測旬報

2011年3月21日～31日 島根県 (68)
(4/5)

観測所名	浜田										10 以上積算気温			21	
	気温()			風向・風速(m/s)							降水量(mm)				日照(h)
	平均	最高	最低	平均	最多	最大	風向	瞬間	風向	日計	1時間	10分			
21	9.4	11.7	8.3	3.0	NE	5.5	NE	9.6	NNE	9.5	5.5	2.0	0.0		
22	7.9	10.9	4.1	3.3	NE	7.3	NNE	12.0	N	0.0	0.0	0.0	0.4		
23	5.4	9.9	2.6	2.8	ENE	5.8	W	10.8	WSW	1.5	0.5	0.5	6.3		
24	6.5	11.0	1.2	3.4	ENE	7.8	WSW	12.4	WSW	0.0	0.0	0.0	8.3		
25	6.0	9.0	2.3	7.1	W	13.7	SSW	23.8	SSW	5.0	2.0	1.0	1.0		
26	5.6	9.0	1.7	3.5	NNE	8.5	NNW	14.1	NNW	0.5	0.5	0.5	4.4		
27	4.7	10.9	0.6	2.4	ENE	5.9	SW	8.5	WSW	0.0	0.0	0.0	6.6		
28	7.8	14.8	1.2	3.2	ENE	6.6	WSW	11.8	WSW	0.0	0.0	0.0	8.5		
29	10.4	14.5	6.7	4.0	SSW	8	SW	11.5	WSW	0.5	0.5	0.5	8.7		
30	9.4	12.7	6.0	4.5	WSW	8.2	SW	11.5	W	0.5	0.5	0.5	9.3		
31	10.8	16.9	5.5	2.5	ENE	5	SW	7.6	SSW	0.0	0.0	0.0	11.4		
前半旬	7.0	10.5	3.7	3.9	ENE					16.0			16.0		
後半旬	8.1	13.1	3.6	3.4	ENE					1.5			48.9		
旬	7.6	11.9	3.7	3.6	ENE					17.5			64.9		
平年差/比	-1.9	-1.3	-1.8							37			129		

観測所名	瑞穂										10 以上積算気温			0	
	気温()			風向・風速(m/s)							降水量(mm)				日照(h)
	平均	最高	最低	平均	最多	最大	風向	瞬間	風向	日計	1時間	10分			
21	6.6	8.6	5.6	1.0	WNW	2.9	WNW	6.1	WNW	14.5	3.0	1.0	0.0		
22	3.9	7.5	-0.3	1.2	WNW	4.3	WNW	9.6	NW	2.5	0.5	0.5	0.5		
23	1.7	7.0	-1.2	1.4	W	5.9	W	10.3	WNW	2.5	1.5	0.5	4.0		
24	1.3	9.2	-3.7	1.6	W	8.1	W	14.8	W	0.0	1.5	0.0	9.5		
25	-0.2	5.1	-4.0	2.3	W	7.8	W	14.5	W	7.5	1.5	1.0	1.4		
26	0.7	6.1	-2.9	1.2	NW	4.5	WNW	9.5	WNW	4.0	1.5	1.0	4.9		
27	-0.2	7.8	-5.4	0.7	W	4.8	WSW	8.4	W	0.5	0.5	0.5	3.9		
28	2.4	12.4	-5.5	0.9	WNW	5.3	WNW	8.5	WNW	0.0	0.0	0.0	7.2		
29	3.4	12.1	-2.9	0.8	SW	5.4	W	9.9	W	0.5	0.5	0.5	3.6		
30	4.1	12.5	-1.4	1.7	WNW	5.4	WNW	9.5	W	0.0	0.0	0.0	7.8		
31	5.7	16.6	-3.2	0.9	NNW	4.4	WNW	8.6	WSW	0.0	0.0	0.0	11.6		
前半旬	2.7	7.5	-0.7	1.5	W					27.0			15.4		
後半旬	2.7	11.3	-3.5	1.0	WNW					5.0			39.0		
旬	2.7	9.5	-2.3	1.2	W					32.0			54.4		
平年差/比	-3.5	-2.6	-2.9							65			123		

観測所名	弥栄										10 以上積算気温			0	
	気温()			風向・風速(m/s)							降水量(mm)				日照(h)
	平均	最高	最低	平均	最多	最大	風向	瞬間	風向	日計	1時間	10分			
21	6.5	8.5	5.5	2.2	NNE	5.6	N	8.9	NNE	9.0	2.5	1.0	0.0		
22	4.0	7.1	-0.6	2.0	N	6.4	N	10.9	NNE	1.0	0.5	0.5	0.7		
23	1.6	7.8	-1.5	1.1	NW	5	WNW	9.0	WSW	1.0	0.5	0.5	4.8		
24	1.6	8.5	-3.4	1.6	N	5.5	WSW	12.0	WSW	0.0	0.0	0.0	8.0		
25	1.3	4.2	-3.6	2.6	NW	6.6	NW	12.4	WSW	7.5	2.5	1.0	0.3		
26	0.7	5.6	-2.6	2.0	N	6.9	N	11.4	N	1.0	1.5	0.5	3.1		
27	0.2	9.0	-5.4	1.3	N	5.6	N	8.8	N	0.0	0.0	0.0	4.8		
28	3.4	13.1	-5.8	1.5	N	3.8	WSW	7.7	WNW	0.0	0.0	0.0	7.2		
29	4.8	12.6	-1.8	1.4	S	3.9	NNW	8.3	NW	0.5	0.5	0.5	5.5		
30	4.7	11.8	-1.6	1.4	W	4.9	W	11.1	WSW	0.5	0.5	0.5	8.2		
31	5.7	16.3	-2.2	1.5	N	3.8	W	6.8	NNW	0.0	0.0	0.0	10.4		
前半旬	3.0	7.2	-0.7	1.9	NNE					18.5			13.8		
後半旬	3.3	11.4	-3.2	1.5	N					2.0			39.2		
旬	3.1	9.5	-2.1	1.7	N					20.5			53.0		
平年差/比	-3.3	-2.0	-3.1							41			123		

観測所名	高津										10 以上積算気温			0	
	気温()			風向・風速(m/s)							降水量(mm)				日照(h)
	平均	最高	最低	平均	最多	最大	風向	瞬間	風向	日計	1時間	10分			
21	9.2	11.2	8.2	2.6	NNE	5.9	NNE	10.8	N	13.0	3.5	1.0			
22	7.4	10.7	3.6	3.0	NW	8.3	NW	12.3	NW	0.0	0.0	0.0			
23	4.8	9.3	1.2	2.9	SSE	6.8	WNW	9.8	WNW	1.5	1.5	0.5			
24	5.4	11.0	0.5	4.5	WNW	8.5	WNW	12.3	W	0.0	0.0	0.0			
25	5.2	8.2	1.8	7.6	NW	13.9	NW	18.5	NW	5.5	4.0	1.5			
26	5.2	8.4	0.6	3.2	N	5.5	N	11.3	WNW	1.5	1.5	1.0			
27	3.8	10.2	-0.3	3.1	SSE	6.2	NW	10.3	NW	0.0	0.0	0.0			
28	7.1	14.7	0.3	4.1	SSE	9.5	WNW	13.4	WNW	0.0	0.0	0.0			
29	7.8	13.2	3.9	3.7	S	5.9	S	8.2	S	2.0	2.0	1.0			
30	7.8	12.7	4.2	4.3	SSE	8.5	WNW	11.8	WNW	0.5	0.5	0.5			
31	9.4	15.5	4.1	3.2	SSE	5.1	S	6.7	NW	0.0	0.0	0.0			
前半旬	6.4	10.1	3.1	4.1	WNW					20.0					
後半旬	6.9	12.5	2.1	3.6	SSE					4.0					
旬	6.6	11.4	2.6	3.8	SSE					24.0					
平年差/比	//	//	//							//					

地域気象観測旬報

2011年3月21日～31日 島根県 (68)

(5/5)

観測所名	益田									10 以上積算気温			10
日付	気温()			風向・風速(m/s)					降水量(mm)			日照(h)	
	平均	最高	最低	平均	最多	最大	風向	瞬間	風向	日計	1時間		10分
21	10.0	12.3	8.7	1.5	NNE	3.8	NNE	8.3	NNE	12.5	3.5	1.0	0.3
22	8.2	11.2	4.7	2.1	ESE	4.8	N	10.1	N	0.5	0.5	0.5	1.2
23	5.9	10.2	2.8	1.7	WNW	3.5	WNW	8.8	W	1.0	1.0	0.5	8.6
24	6.1	11.9	1.0	1.8	SSE	4.6	WNW	10.8	W	0.0	0.0	0.0	8.7
25	5.9	8.3	1.7	3.6	WNW	6	WNW	13.1	WNW	7.5	4.5	1.5	0.5
26	5.8	9.7	1.1	2.2	N	6	N	12.1	N	2.5	2.5	2.0	4.1
27	4.5	11.4	-0.7	1.4	S	3.7	SW	8.3	N	0.0	0.0	0.0	6.9
28	7.5	15.3	-0.7	1.6	S	5.4	WNW	12.3	WNW	0.0	0.0	0.0	7.1
29	8.6	13.7	4.2	1.6	ESE	3.4	ESE	6.7	WNW	1.5	1.5	0.5	5.4
30	9.0	13.9	4.7	2.2	WNW	5	WNW	9.6	NW	0.0	1.0	0.0	8.3
31	9.9	16.3	3.6	1.2	NW	3.4	WNW	6.0	N	0.0	0.0	0.0	11.3
前半旬	7.2	10.8	3.8	2.1	WNW					21.5			19.3
後半旬	7.6	13.4	2.0	1.7	ESE					4.0			43.1
旬	7.4	12.2	2.8	1.9	ESE					25.5			62.4
平年差/比	-2.1	-1.3	-2.2							59			131

観測所名	津和野									10 以上積算気温			0
日付	気温()			風向・風速(m/s)					降水量(mm)			日照(h)	
	平均	最高	最低	平均	最多	最大	風向	瞬間	風向	日計	1時間		10分
21	8.8	11.0	7.7	1.6	N	3.1	N	6.8	NNE	18.5	4.0	1.5	0.0
22	6.4	10.7	2.8	1.4	NNE	4.2	NNE	8.6	N	3.0	2.0	1.0	1.0
23	4.2	10.4	-0.2	1.4	S	4.8	NE	8.5	NE	1.0	0.5	0.5	6.6
24	3.8	11.5	-1.2	1.5	NE	6.1	NE	11.2	N	0.0	0.0	0.0	7.7
25	3.5	7.6	-1.4	2.5	SSW	7.3	SSE	13.1	SE	6.0	3.0	1.0	1.2
26	2.8	7.6	-0.6	1.0	SSW	3.6	NNE	7.6	NNE	2.0	2.0	1.0	1.7
27	3.1	11.1	-2.6	1.1	SE	4.6	ENE	8.6	NE	0.0	0.0	0.0	4.5
28	5.3	13.9	-3.0	1.3	SSW	5.2	SSW	11.1	S	0.5	0.5	0.5	7.0
29	6.1	14.3	0.0	1.5	S	7.9	S	12.6	S	0.5	0.5	0.5	5.0
30	7.2	14.6	2.0	1.3	ENE	5.6	SSE	10.7	S	0.0	0.0	0.0	8.1
31	8.3	19.2	-0.4	1.2	S	4.1	NNE	7.8	NNE	0.0	0.0	0.0	9.5
前半旬	5.3	10.2	1.5	1.7	NNE					28.5			16.5
後半旬	5.5	13.5	-0.8	1.2	SSW					3.0			35.8
旬	5.4	12.0	0.3	1.4	NNE					31.5			52.3
平年差/比	-3.0	-2.2	-3.1							63			141

観測所名	吉賀									10 以上積算気温			0
日付	気温()			風向・風速(m/s)					降水量(mm)			日照(h)	
	平均	最高	最低	平均	最多	最大	風向	瞬間	風向	日計	1時間		10分
21	8.5	11.5	7.0	3.1	ENE	6.9	NE	11.2	NE	12.0	2.0	0.5	0.1
22	5.8	8.5	1.6	3.6	NNE	9.9	ENE	15.1	ENE	0.5	1.0	0.5	0.2
23	3.1	8.4	-0.6	2.1	NE	7.9	ENE	13.1	NNE	1.0	0.5	0.5	6.2
24	2.6	9.5	-2.7	2.0	NE	9.6	NE	18.5	NE	0.0	0.0	0.0	8.1
25	2.1	6.1	-3.3	3.3	NE	9.2	NE	18.7	NE	3.5	2.5	1.0	1.9
26	1.8	6.2	-1.8	1.6	ENE	6.3	ENE	12.0	E	3.0	2.0	1.0	3.0
27	1.8	8.7	-2.7	1.1	NE	5.3	NE	9.0	NE	0.0	0.0	0.0	4.3
28	4.2	13.3	-2.5	1.2	SW	6.2	SW	9.9	SW	0.0	0.0	0.0	6.4
29	4.3	13.1	-1.6	1.3	NE	6.9	ENE	11.7	SW	5.0	3.0	1.5	4.1
30	6.2	14.0	0.4	1.9	NE	7.1	ENE	12.5	NE	0.0	0.0	0.0	7.3
31	6.7	16.8	-2.3	1.7	NE	5.7	ENE	12.2	NE	0.0	0.0	0.0	9.0
前半旬	4.4	8.8	0.4	2.8	NE					17.0			16.5
後半旬	4.2	12.0	-1.7	1.5	NE					8.0			34.1
旬	4.3	10.6	-0.8	2.1	NE					25.0			50.6
平年差/比	//	//	//							//			//

地域雨量観測旬報

2011年3月21日～31日 島根県 (68)

(1/1)

観測所名	大東				伯太				佐田				福光				桜江				三隅			
	降水量(mm)				降水量(mm)				降水量(mm)				降水量(mm)				降水量(mm)							
	日計	平年比	最大1時間	最大10分間	日計	平年比	最大1時間	最大10分間	日計	平年比	最大1時間	最大10分間	日計	平年比	最大1時間	最大10分間	日計	平年比	最大1時間	最大10分間	日計	平年比	最大1時間	最大10分間
21	10.5		3.0	1.0	15.0		4.0	1.0	9.5		3.0	1.0	7.5		3.0	1.0	9.5		4.0	2.0	11.0		5.0	2.5
22	2.0		1.0	0.5	1.0		0.5	0.5	1.5		0.5	0.5	0.5		0.5	0.5	1.5		1.0	0.5	0.5		0.5	0.5
23	1.5		1.0	0.5	0.0		0.0	0.0	3.0		2.0	0.5	1.0		0.5	0.5	4.0		2.0	1.0	1.0		0.5	0.5
24	0.0		0.0	0.0	1.0		1.0	0.5	0.0		0.0	0.0	0.0		0.0	0.0	0.0		0.0	0.0	0.0		0.0	0.0
25	15.5		4.0	1.5	16.0		4.0	1.5	7.5		3.0	1.0	4.0		2.0	1.0	6.0		2.0	1.0	6.5		3.5	1.5
半旬計/最大	29.5	138	4.0	1.5	33.0	143	4.0	1.5	21.5	86	3.0	1.0	13.0	67	3.0	1.0	21.0	93	4.0	2.0	19.0	90	5.0	2.5
26	1.5		1.5	0.5	1.5		1.0	1.0	2.0		1.5	0.5	2.0		1.0	1.0	0.5		0.5	0.5	0.0		0.0	0.0
27	0.0		0.0	0.0	0.0		0.0	0.0	0.0		0.0	0.0	0.0		0.0	0.0	0.0		0.0	0.0	0.0		0.0	0.0
28	0.0		0.0	0.0	0.0		0.0	0.0	0.0		0.0	0.0	0.0		0.0	0.0	0.0		0.0	0.0	0.0		0.0	0.0
29	1.5		1.5	0.5	2.0		1.0	1.0	1.5		1.5	0.5	0.0		0.0	0.0	0.0		0.0	0.0	1.0		1.0	0.5
30	0.0		0.0	0.0	0.0		0.0	0.0	1.5		1.5	1.0	0.0		0.0	0.0	0.0		0.0	0.0	0.0		1.0	0.0
31	0.0		0.0	0.0	0.0		0.0	0.0	0.0		0.0	0.0	0.0		0.0	0.0	0.0		0.0	0.0	0.0		0.0	0.0
半旬計/最大	3.0	13	1.5	0.5	3.5	14	1.0	1.0	5.0	18	1.5	1.0	2.0	9	1.0	1.0	0.5	2	0.5	0.5	1.0	4	1.0	0.5
旬計	32.5	74			36.5	77			26.5	52			15.0	36			21.5	46			20.0	43		
旬最大	15.5		4.0	1.5	16.0		4.0	1.5	9.5		3.0	1.0	7.5		3.0	1.0	9.5		4.0	2.0	11.0		5.0	2.5
起日	25		25	25	25		25	25	21		25	30	21		21	26	21		21	21	21		21	21

観測所名	波佐				匹見																			
	降水量(mm)				降水量(mm)				降水量(mm)				降水量(mm)				降水量(mm)							
	日計	平年比	最大1時間	最大10分間	日計	平年比	最大1時間	最大10分間	日計	平年比	最大1時間	最大10分間	日計	平年比	最大1時間	最大10分間	日計	平年比	最大1時間	最大10分間	日計	平年比	最大1時間	最大10分間
21	12.0		3.0	1.0	15.0		3.0	1.0																
22	3.5		1.0	0.5	3.0		1.0	0.5																
23	2.5		2.0	1.0	1.5		1.0	0.5																
24	0.0		0.0	0.0	0.0		0.0	0.0																
25	12.0		4.5	2.5	15.5		5.5	1.5																
半旬計/最大	30.0	120	4.5	2.5	35.0	160	5.5	1.5																
26	5.0		3.0	1.0	4.0		5.0	0.5																
27	0.0		0.0	0.0	0.0		0.0	0.0																
28	0.0		0.0	0.0	0.0		0.0	0.0																
29	0.5		0.5	0.5	3.0		1.5	0.5																
30	0.5		0.5	0.5	0.0		0.0	0.0																
31	0.0		0.0	0.0	0.0		0.0	0.0																
半旬計/最大	6.0	20	3.0	1.0	7.0	27	5.0	0.5																
旬計	36.0	67			42.0	92																		
旬最大	12.0		4.5	2.5	15.5		5.5	1.5																
起日	25		25	25	25		25	25																

- ⌋) : 統計値を求める対象となる資料の一部が欠けているが、その範囲が許容の範囲内の値。
- ⌋] : 統計値を求める対象となる資料が、許容する範囲内の資料数を満たさず、十分な信頼を保障できない値である。
- × : 統計値を求める対象となる資料が、参考値もしくは欠測により全くなく統計値を求めることができない。

地域気象観測月報(集計値)

島根県 (68) 2011年3月
1/2頁

観測所名	西郷	西郷岬	海士	鹿島	斐川	松江	出雲	大田	掛合	横田	赤名	川本	浜田	瑞穂	弥栄
平均	5.2	5.8	6.1	5.7	6.0	6.0	6.0	6.2	4.2	2.0	1.6	4.7	7.2	2.1	2.9
平年差	-1.5	//	-1	-1.3	//	-1.4	-1.2	-1.5	-1.4	-2.4	-2.5	-1.4	-1.2	-2.5	-2
最高	17.2	16.7	16.9	18.3	18.8	19.3	17.6	18.3	18.6	17.5	15.1	20.4	18.2	18.1	18.2
起日	14	14	14	14	14	14	14	14	13	13	31	13	20	13	13
最低	-3.6	-2.6	-3.9	-2.9	-2.9	-2.4	-3.7	-2.1	-6.0	-9.5	-10.0	-4.2	-0.6	-9.5	-9.4
起日	18	18	18	18	18	18	18	18	18	17	18	17	18	18	18
最高平均	9.7	9.4	9.9	10.3	10.7	11.2	10.5	10.8	9.2	7.7	6.8	10.7	11.2	8.6	8.7
最高平年差	-0.8	//	-0.6	-0.8	//	-0.5	-0.9	-1.4	-1.4	-1.9	-2.1	-0.9	-0.8	-1.6	-1.0
最低平均	0.8	1.9	1.3	1.3	1.5	1.9	1.1	2.3	0.0	-2.8	-3.0	0.0	3.4	-3.0	-2.1
最低平年差	-1.6	//	-1.4	-1.4	//	-1.4	-1.4	-1.0	-0.8	-2.4	-2.4	-1.2	-1.0	-2.4	-1.8
積算気温	32	43	46	31	34	43	34	35	21	0	0	10	57	0	0
平均0 未満日数	0	0	0	0	0	0	0	0	3	11	10	1	0	9	4
平均25 以上日数	0	0	0	0	0	0	0	0	0	0	0	0	0	0	0
最高0 未満日数	0	0	0	0	0	0	0	0	0	0	0	0	0	0	0
最高25 以上日数	0	0	0	0	0	0	0	0	0	0	0	0	0	0	0
最高30 以上日数	0	0	0	0	0	0	0	0	0	0	0	0	0	0	0
最高35 以上日数	0	0	0	0	0	0	0	0	0	0	0	0	0	0	0
最低0 未満日数	17	10	14	11	11	10	14	7	18	25	25	19	4	27	24
最低25 以上日数	0	0	0	0	0	0	0	0	0	0	0	0	0	0	0
日照	159.9		147.1	134.9		136.3	139.5	136.1	107.4	120.1	108.1	111.7	142.3	124.2	115.6
平年比	122		119	110		108	110	106	107	105	111	104	104	101	98
0.1時間未満日数	3		2	3		3	5	4	4	3	3	4	3	3	5
平均風速	3.0	4.5	2.5	2.6	4.2	3.2	2.4	2.6	1.5	1.5	1.0	1.3	3.8	1.2	1.6
最大風速	15.6	19.5	12.1	11.6	14.8	13.8	8.8	10.5	7.5	8.6	5	6.8	13.7	8.1	7.4
最大風速風向	W	WNW	W	W	NW	W	WNW	NW	N	WNW	N	S	SSW	W	NW
起日	25	25	25	25	16	25	16	16	16	24	2	20	25	24	16
最大瞬間風速	27.7	27.8	20.3	19.2	20.6	21.9	18.5	17.8	16.5	17.5	14	15.2	23.8	16.8	15.2
最大瞬間風速風向	WSW	WNW	W	W	NW	W	WNW	WNW	SSW	SSW	NNW	SE	SSW	WNW	WNW
起日	25	25	25	25	16	25	16	25	20	20	16	20	25	9	15
最多風向	NW	NNW	W	W	SSE	W	W	SE	SSE	W	N	WSW	ENE	W	N
10m/s以上日数	3	13	1	3	13	11	0	1	0	0	0	0	7	0	0
15m/s以上日数	1	1	0	0	0	0	0	0	0	0	0	0	0	0	0
20m/s以上日数	0	0	0	0	0	0	0	0	0	0	0	0	0	0	0
30m/s以上日数	0	0	0	0	0	0	0	0	0	0	0	0	0	0	0
降水量	120.0	72.0	98.5	84.5	82.0	114.0	97.0	71.5	121.5	109.5	110.5	102.0	66.5	110.0	96.0
平年比	104	//	94	70	//	88	84	58	79	84	78	82	53	77	64
最大日降水量	35.5	22.0	32.5	12.0	15.0	15.0	15.5	16.0	17.5	15.5	12.0	15.5	12.0	14.5	14.5
起日	25	25	25	20	2	2	20	20	2	21	25	2	2	21	2
最大1時間降水量	8.5	6.5	8.0	5.0	5.5	5.5	8.5	6.0	4.0	4.5	6.0	4.5	5.5	3.5	5.0
起日 時分	25 17:39	20 14:33	25 08:03	20 18:32	20 18:57	20 18:44	29 04:34	20 18:25	21 05:42	21 06:17	11 02:37	20 18:48	21 04:51	15 18:36	15 16:48
最大10分間降水量	3.0	2.0	2.5	2.5	1.5	2.0	2.5	2.0	1.5	1.5	2.0	2.0	2.0	1.5	1.5
起日 時分	25 06:10	25 06:13	25 18:30	2 12:43	21 01:45	20 18:03	29 03:47	20 17:35	21 05:09	26 11:42	11 01:55	21 04:48	21 04:21	7 16:02	20 18:08
1mm以上日数	16	15	13	15	17	16	17	11	18	17	18	17	11	18	14
10mm以上日数	2	2	3	3	3	4	3	2	4	4	3	3	2	2	4
30mm以上日数	1	0	1	0	0	0	0	0	0	0	0	0	0	0	0
50mm以上日数	0	0	0	0	0	0	0	0	0	0	0	0	0	0	0
70mm以上日数	0	0	0	0	0	0	0	0	0	0	0	0	0	0	0
100mm以上日数	0	0	0	0	0	0	0	0	0	0	0	0	0	0	0

-) : 統計値を求める対象となる資料の一部が欠けているが、その範囲が許容の範囲内の値。
-] : 統計値を求める対象となる資料が、許容する範囲内の資料数を満たさず、十分な信頼を保障できない値である。
- × : 統計値を求める対象となる資料が、参考値もしくは欠測により全く統計値を求めることができない。

地域気象観測月報(集計値)

島根県 (68)

2011年3月
2/2頁

観測所名	高津	益田	津和野	吉賀		
気	平均	6.4	7.2	5.2	4.0	
	平年差	//	-1.1	-1.7	//	
	最高	17.9	18.4	19.9	19.5	
	起日	14	19	13	13	
	最低	-1.4	-1.6	-3.8	-4.8	
	起日	16	18	18	18	
	最高平均	10.9	11.7	11.2	9.9	
	最高平年差	//	-0.7	-1.3	//	
	最低平均	2.4	2.9	0.4	-0.9	
	最低平年差	//	-0.8	-1.5	//	
	積算気温	36	48	34	11	
	温	平均0 未満日数	0	0	0	1
		平均25 以上日数	0	0	0	0
		最高0 未満日数	0	0	0	0
最高25 以上日数		0	0	0	0	
最高30 以上日数		0	0	0	0	
最高35 以上日数		0	0	0	0	
最低0 未満日数		6	5	18	23	
最低25 以上日数		0	0	0	0	
日照		月計		142.0	122.3	118.4
		平年比		107	114	//
	0.1時間未満日数		3	2	3	
風向・風速	平均風速	4.1	2.0	1.5	2.1	
	最大風速	14.6	6.9	8.3	12.9	
	最大風速風向	NW	S	SSW	ENE	
	起日	16	20	20	16	
	最大瞬間風速	19	13.1	16.9	22.7	
	最大瞬間風速風向	WNW	WNW	NE	ENE	
	起日	16	25	16	16	
	最多風向	SSE	WNW	SSW	NE	
	10m/s以上日数	9	0	0	4	
	15m/s以上日数	0	0	0	0	
	20m/s以上日数	0	0	0	0	
	30m/s以上日数	0	0	0	0	
	降水量	月計	68.0	84.0	86.5	77.5
平年比		//	68	57	//	
最大日降水量		13.0	13.5	18.5	14.0	
起日		21	20	21	20	
最大1時間降水量		6.5	7.5	4.5	4.5	
起日 時分		2 08:44	15 16:39	20 16:15	20 15:47	
最大10分間降水量		3.0	3.0	1.5	1.5	
起日 時分		2 07:58	15 16:36	21 03:42	29 16:53	
1mm以上日数		12	12	13	13	
10mm以上日数		2	3	3	3	
30mm以上日数		0	0	0	0	
50mm以上日数		0	0	0	0	
70mm以上日数		0	0	0	0	
100mm以上日数		0	0	0	0	

地域雨量観測月報(集計値)

島根県 (68) 2011年3月
1/1頁

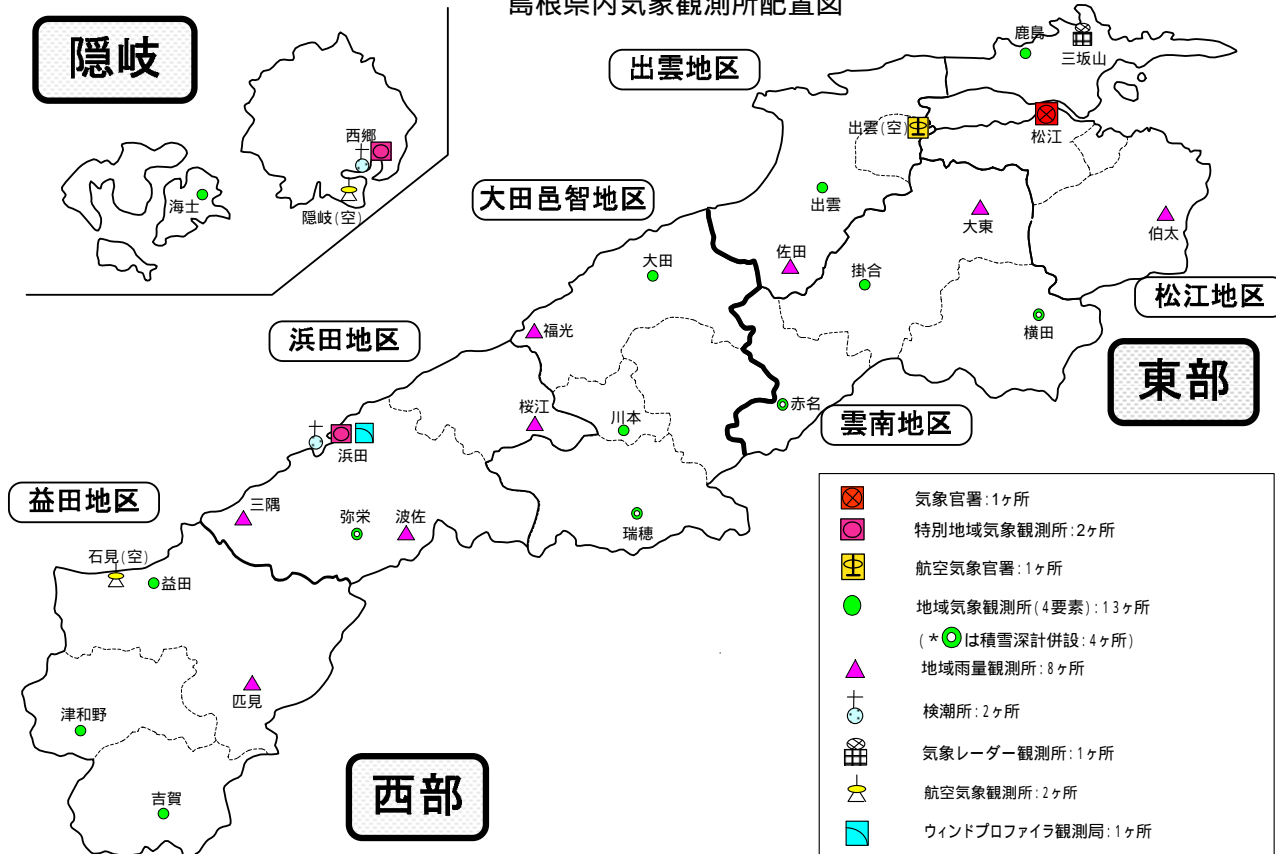
観測所名	大東	伯太	佐田	福光	桜江	三隅	波佐	匹見										
月計	115.0	124.5	121.0	55.5	94.0	80.0	136.5	119.5										
平年比	90	91	79	48	67	64	85	83										
最大日降水量	18.5	19.5	21.0	10.0	21.0	15.5	18.0	15.5										
起日	2	2	2	1	2	3	2	25										
最大1時間降水量	4.5	4.5	5.0	4.0	5.0	6.5	5.5	5.5										
起日 時分	2 03:31	2 04:07	2 03:42	2 09:41	20 18:40	15 17:19	15 18:02	25 23:48										
最大10分間降水量	2.0	2.0	1.5	1.5	2.0	3.0	2.5	1.5										
起日 時分	17 10:50	11 08:18	20 17:59	1 16:57	21 04:40	20 17:51	25 22:04	25 23:53										
1mm以上日数	19	19	20	12	14	11	16	15										
10mm以上日数	4	4	4	1	3	4	8	6										
30mm以上日数	0	0	0	0	0	0	0	0										
50mm以上日数	0	0	0	0	0	0	0	0										
70mm以上日数	0	0	0	0	0	0	0	0										
100mm以上日数	0	0	0	0	0	0	0	0										

観測所名																		
月計																		
平年比																		
最大日降水量																		
起日																		
最大1時間降水量																		
起日 時分																		
最大10分間降水量																		
起日 時分																		
1mm以上日数																		
10mm以上日数																		
30mm以上日数																		
50mm以上日数																		
70mm以上日数																		
100mm以上日数																		

観測所名																		
月計																		
平年比																		
最大日降水量																		
起日																		
最大1時間降水量																		
起日 時分																		
最大10分間降水量																		
起日 時分																		
1mm以上日数																		
10mm以上日数																		
30mm以上日数																		
50mm以上日数																		
70mm以上日数																		
100mm以上日数																		

- ⌋: 統計値を求める対象となる資料の一部が欠けているが、その範囲が許容の範囲内の値。
- ⌋: 統計値を求める対象となる資料が、許容する範囲内の資料数を満たさず、十分な信頼を保障できない値である。
- ×: 統計値を求める対象となる資料が、参考値もしくは欠測により全く統計値を求めることができない。

島根県内気象観測所配置図



平成 22 年 4 月 1 日 現在

島根県地域気象観測所（アメダス）所在地一覧表

観測所	気温	降水量	日照	風向 風速	積雪	所在地	緯度	経度	海面上 の高さ
西郷	○	○	○	○	○	隠岐郡隠岐の島町西町大城（西郷特別地域気象観測所）	36°12.2'	133°20.0'	27m
西郷岬	○	○		○		隠岐郡隠岐の島町岬町字風の松（隠岐航空気象観測所）	36°10.7'	133°19.4'	80m
海士	○	○	○	○		隠岐郡海士町大字海士	36°05.8'	133°05.8'	3m
鹿島	○	○	○	○		松江市鹿島町北講武	35°31.2'	133°01.3'	5m
斐川	○	○		○		簸川郡斐川町大字沖州字反（出雲空港出張所）	35°24.8'	132°53.4'	2m
松江	○	○	○	○	○	松江市西津田（松江地方気象台）	35°27.4'	133°03.9'	17m
出雲	○	○	○	○		出雲市芦渡町	35°19.9'	132°43.8'	20m
大東		○				雲南市大東町下阿用	35°19.1'	132°57.9'	56m
伯太		○				安来市伯太町母里	35°21.0'	133°16.4'	23m
佐田		○				出雲市佐田町大呂	35°13.3'	132°43.4'	100m
大田	○	○	○	○		大田市大田町大田	35°11.4'	132°29.8'	30m
掛合	○	○	○	○		雲南市掛合町掛合	35°11.9'	132°49.0'	215m
横田	○	○	○	○	○	仁多郡奥出雲町稲原	35°10.4'	133°06.2'	369m
福光		○				大田市温泉津町福光	35°04.2'	132°19.9'	8m
赤名	○	○	○	○	○	飯石郡飯南町下赤名	35°00.1'	132°42.7'	444m
桜江		○				江津市桜江町川戸	34°57.2'	132°20.0'	32m
川本	○	○	○	○		邑智郡川本町川本	34°58.6'	132°29.5'	132m
浜田	○	○	○	○		浜田市大辻町（浜田特別地域気象観測所）	34°53.8'	132°04.2'	19m
瑞穂	○	○	○	○	○	邑智郡邑南町淀原	34°51.2'	132°31.8'	327m
三隅		○				浜田市三隅町三隅	34°47.3'	131°57.5'	11m
弥栄	○	○	○	○	○	浜田市弥栄町長安本郷	34°46.6'	132°06.5'	380m
波佐		○				浜田市金城町波佐	34°46.8'	132°11.8'	370m
高津	○	○		○		益田市内田町（石見航空気象観測所）	34°40.5'	131°47.4'	54m
益田	○	○	○	○		益田市あけぼの東町	34°40.6'	131°50.6'	4m
匹見		○				益田市匹見町匹見	34°34.3'	132°01.0'	259m
津和野	○	○	○	○		鹿足郡津和野町森村口	34°27.7'	131°46.2'	165m
吉賀	○	○	○	○		鹿足郡吉賀町七日市	34°23.5'	131°53.6'	250m

中国地方 1か月予報

(4月2日から5月1日までの天候見通し)

平成23年4月1日
広島地方气象台発表

<予想される向こう1か月の天候>

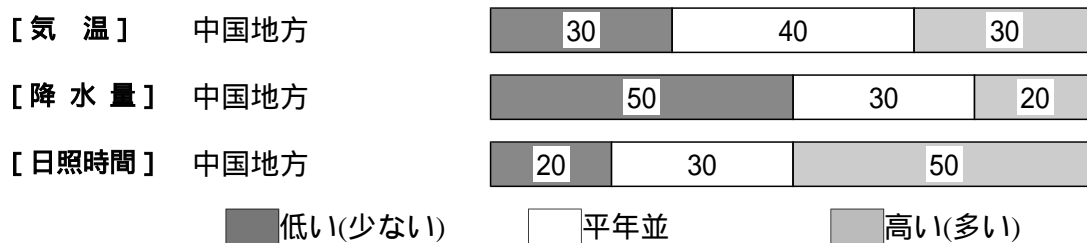
向こう1か月の出現の可能性が最も大きい天候と、特徴のある気温、降水量等の確率は以下のとおりです。

天気は数日の周期で変わるでしょう。平年に比べ晴れの日が多い見込みです。

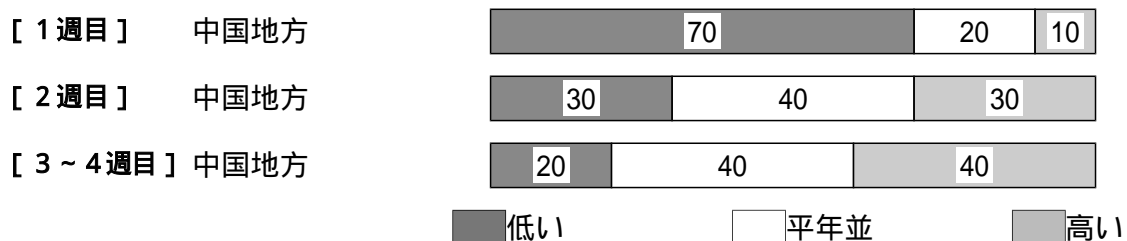
向こう1か月の降水量は、少ない確率が50%です。日照時間は、多い確率が50%です。

週別の気温は、1週目は、低い確率が70%です。3～4週目は、平年並または高い確率ともに40%です。

<向こう1か月の気温、降水量、日照時間の各階級の確率(%)>



<気温経過の各階級の確率(%)>



<予報の対象期間>

1か月 : 4月2日(土)～5月1日(日)
1週目 : 4月2日(土)～4月8日(金)
2週目 : 4月9日(土)～4月15日(金)
3～4週目 : 4月16日(土)～4月29日(金)

<次回発表予定等>

1か月予報: 毎週金曜日 14時30分 次回は4月8日
3か月予報: 4月25日(月) 14時

< 参考資料（平年並の範囲等） >

(1) 30 年平均値（向こう 1 か月の平均気温、降水量、日照時間と 1 週目、2 週目、3 ~ 4 週目の平均気温）

	気 温 ()	降 水 量 (mm)	日照時間 (時間)	気 温()		
				1 週目	2 週目	3 ~ 4 週目
松江	12.9	114.1	181.9	10.7	12.1	14.1
西郷	11.8	113.9	195.7	9.7	11.0	12.9
浜田	13.3	122.9	179.3	11.3	12.6	14.3
鳥取	13.0	109.6	175.1	10.8	12.2	14.2
米子	12.9	110.8	181.2	10.7	12.0	14.1
境	13.0	118.0	184.3	10.9	12.2	14.2
広島	14.7	151.3	186.4	12.6	14.0	15.8
呉	14.1	140.7	184.4	12.1	13.4	15.2
福山	13.4	103.6	189.2	11.2	12.7	14.5
岡山	14.5	104.6	184.9	12.1	13.7	15.7
津山	12.2	133.8	180.1	9.9	11.5	13.4

なお、気温、降水量、日照時間の「平年並」の範囲は、地点ごとに幾分違いはありますが、下に示した地域平均の「平年並」の範囲を参考にして下さい。

(2) 1971 ~ 2000 年のデータに基づいた向こう 1 か月地域平均の気温、降水量、日照時間の平年差(比)の「平年並」の範囲は次のとおりです。

	気温平年差()	降水量平年比(%)	日照時間平年比(%)
中国地方	-0.3 ~ +0.1	86 ~ 116	95 ~ 106
山陰	-0.3 ~ +0.2	84 ~ 116	95 ~ 106
山陽	-0.5 ~ +0.2	84 ~ 117	95 ~ 107

(3) この予報期間の 1 週目、2 週目、3 ~ 4 週目の地域平均の気温平年差の「平年並」の範囲は次のとおりです。

	1 週目	2 週目	3 ~ 4 週目
中国地方	-0.4 ~ +0.6	-0.4 ~ +0.6	-0.4 ~ +0.4
山陰	-0.3 ~ +0.7	-0.3 ~ +0.7	-0.5 ~ +0.4
山陽	-0.5 ~ +0.6	-0.4 ~ +0.6	-0.5 ~ +0.4

< 参考資料（利用上の注意） >

(1) 気温(降水量)等は、「低い(少ない)」「平年並」「高い(多い)」の 3 つの階級で予報します。階級の幅は、1971 ~ 2000 年の 30 年間に於ける各階級の出現率が等分(それぞれ 33%)となるように決めてあります(気候的出現率と呼びます)。

(2) 予報する確率の数値は、それぞれの階級が出現する可能性の大きさを表しています。予測資料の信頼性が大きい場合には気候的出現率から大きく隔たった 10%以下や 60%以上の確率を付けられますが、特定の階級を強調できない場合には気候的出現率と同じかそれと同程度(30%、40%)の確率しか付けられません。

(3) 晴れや雨などの天気日数は、平年の日数よりも多い(少ない)場合は「平年に比べて多い(少ない)」、また平年の日数と同程度に多い(少ない)場合には「平年と同様に多い(少ない)」と表現します。なお、単に多い(少ない)と表現した場合には対象期間の 2 分の 1 より多い(少ない)ことを意味します。