

# 島根県農業気象速報

平成23年2月中旬

島根県  
松江地方気象台

平成23年2月21日発行

## お知らせ

### 新しい平年値について

気象庁では、現在は 1971 年～2000 年の統計による平年値を使用していますが、2011 年 5 月の中頃から 1981 年～2010 年の統計による新しい平年値を使用する予定です。なお、島根県農業気象速報は、2011 年 6 月に発表する資料から新しい平年値を使用する予定です。

## 気象概況 平成 23 年 2 月中旬

前半は冬型の気圧配置となり、雪やみぞれの日が多かった。後半は高気圧に覆われて晴れの日が多かった。

日付	天気概況	松江(6時～18時)	松江(18時～翌06時)
11日	低気圧が島根県沖に停滞	曇後一時雨	曇時々雪一時雨、みぞれを伴う
12日	冬型の気圧配置となる	雪一時雨、あられを伴う	雪時々曇
13日	冬型の気圧配置が続く	雪一時曇、みぞれを伴う	曇一時みぞれ
14日	低気圧が島根県沖をゆっくり東進	曇後雪、みぞれを伴う	雪一時雨、みぞれを伴う
15日	黄海の高気圧に覆われる	曇後一時晴	晴
16日	移動性の高気圧に覆われる	薄曇時々晴	曇後雨
17日	低気圧が山陰沖を東北東進	雨一時曇	雨
18日	冬型の気圧配置となる	雨後曇	晴
19日	日本海の高気圧に覆われる	晴時々薄曇	薄曇
20日	沿海州の高気圧に覆われる	薄曇	曇一時晴

### 気象官署・特別地域気象観測所の観測値(2月中旬)

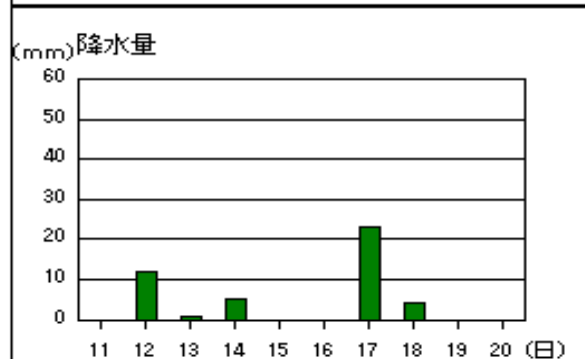
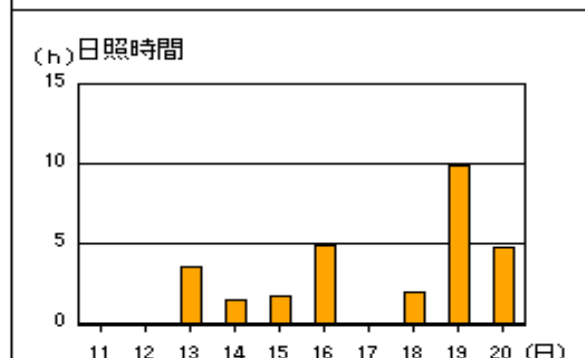
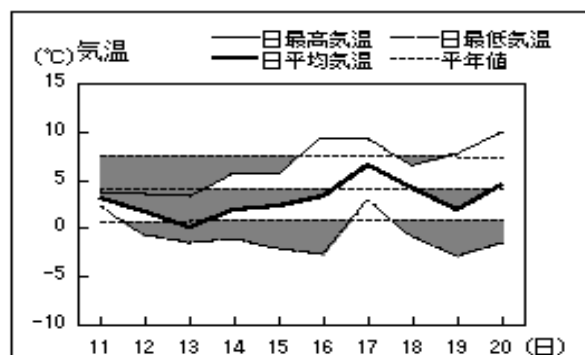
要素	気温( )						降水量(mm)		日照時間(h)	
	平均		最高		最低					
	本年	平年	本年	平年	本年	平年	本年	平年	本年	平年
松江	3.5	4.6	7.4	8.9	-0.2	1.0	55.5	46.0	30.8	30.5
浜田	4.7	6.2	8.6	9.8	1.5	2.6	50.0	30.9	29.6	30.6
西郷	2.9	4.3	6.5	8.0	-0.9	0.7	45.0	42.2	28.1	31.3

平均気温は、全域「低い」。降水量は、松江・西郷「平年並」、浜田「多い」。日照時間は、全域「平年並」。

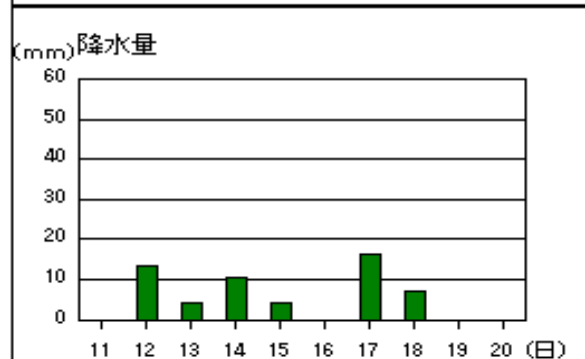
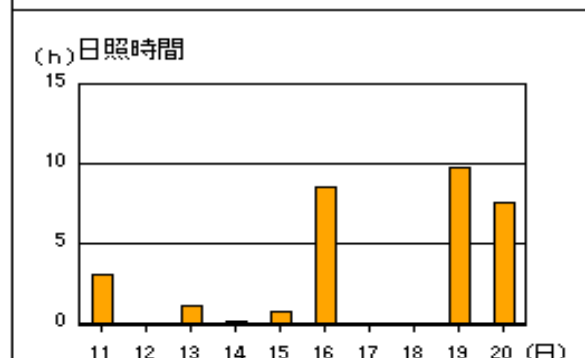
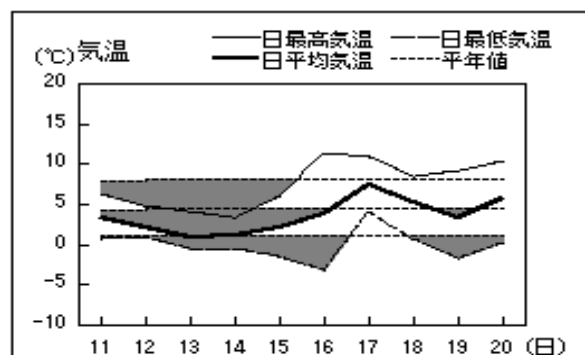
注：地上気象観測における平年の統計期間は、松江、浜田、西郷とも 1971～2000 年の 30 年間である。

アメダス 気象経過図：2011年2月11日-2011年2月20日

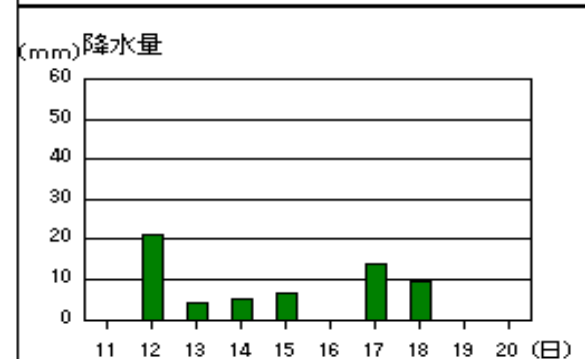
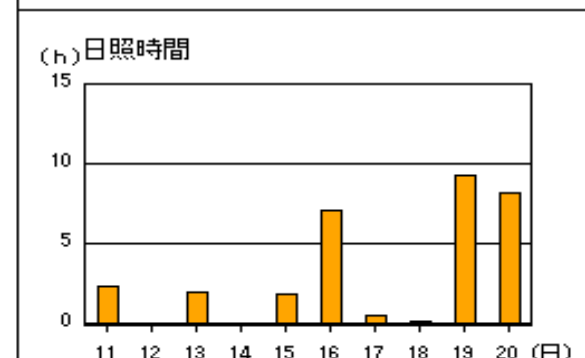
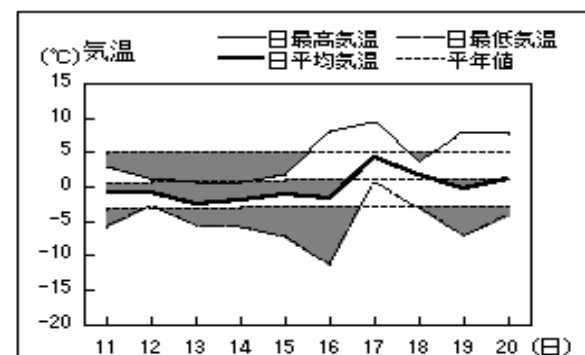
西郷



松江

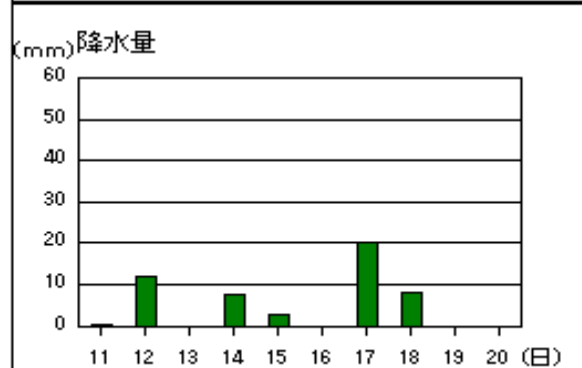
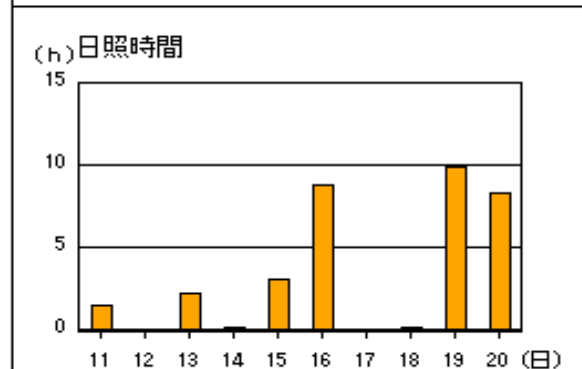
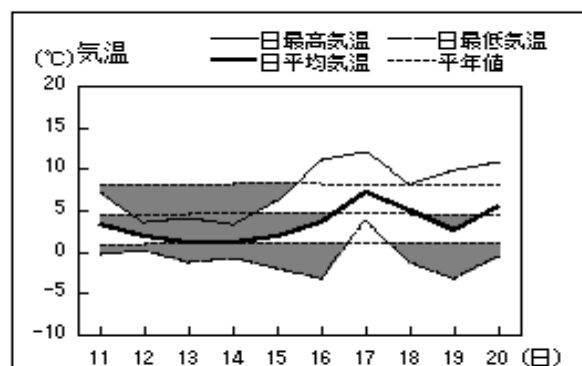


横田

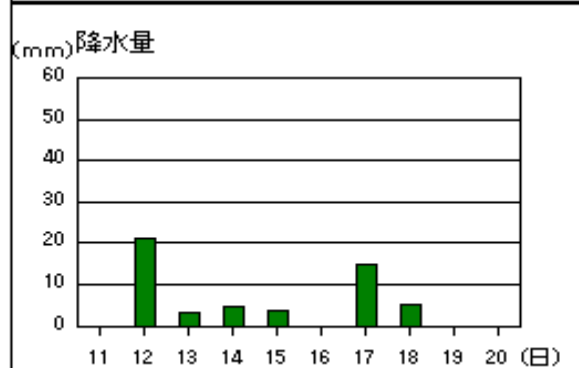
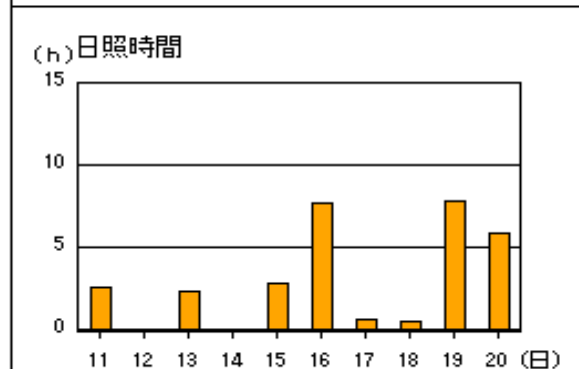
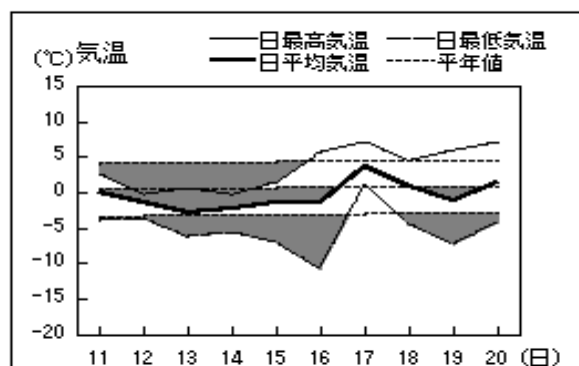


アメダス 気象経過図：2011年2月11日-2011年2月20日

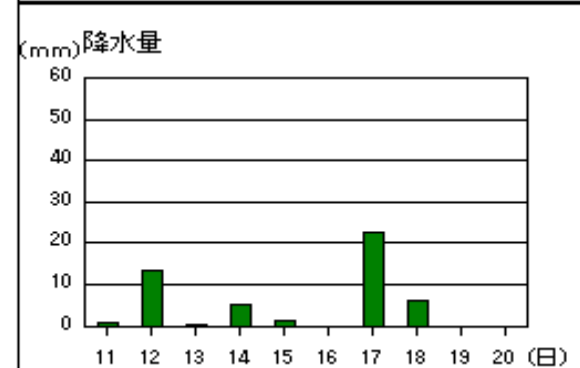
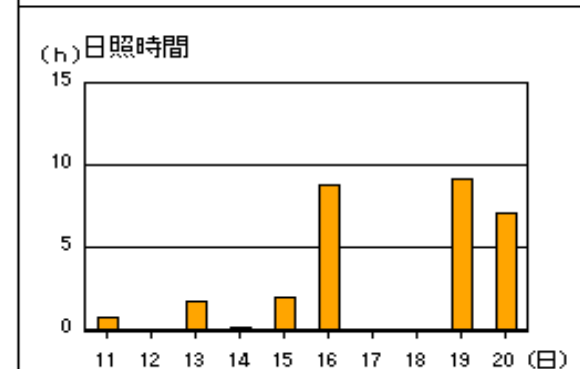
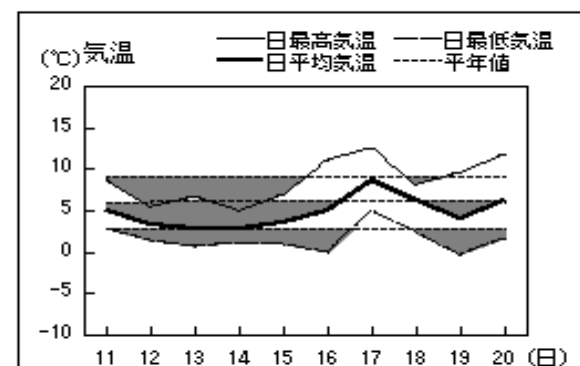
出雲



赤名

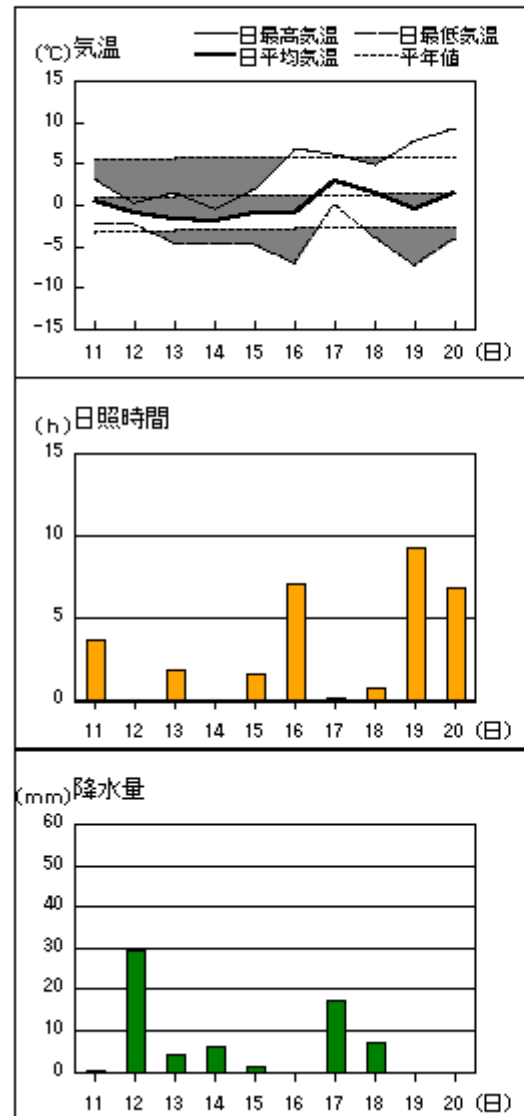


浜田

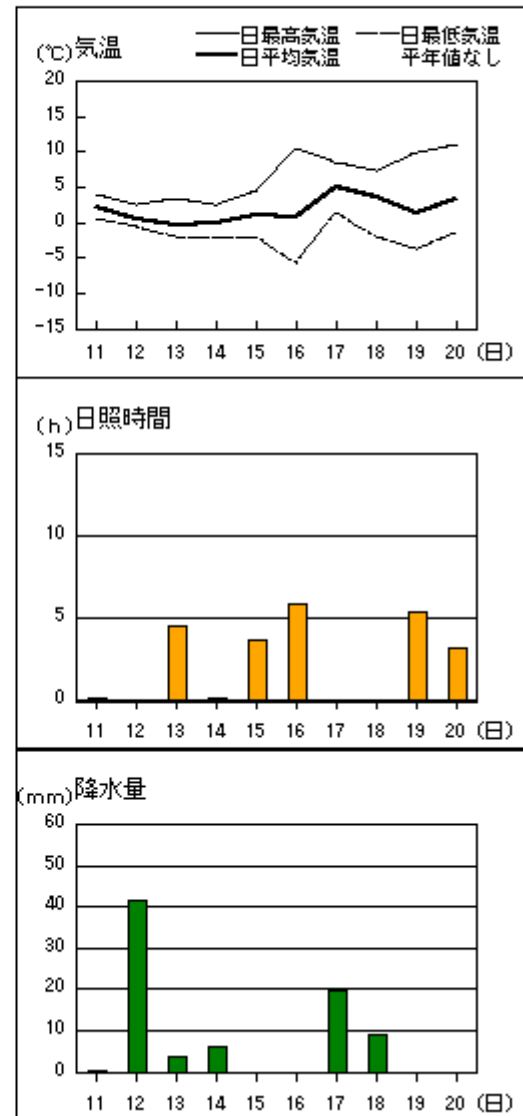


アメダス 気象経過図：2011年2月11日-2011年2月20日

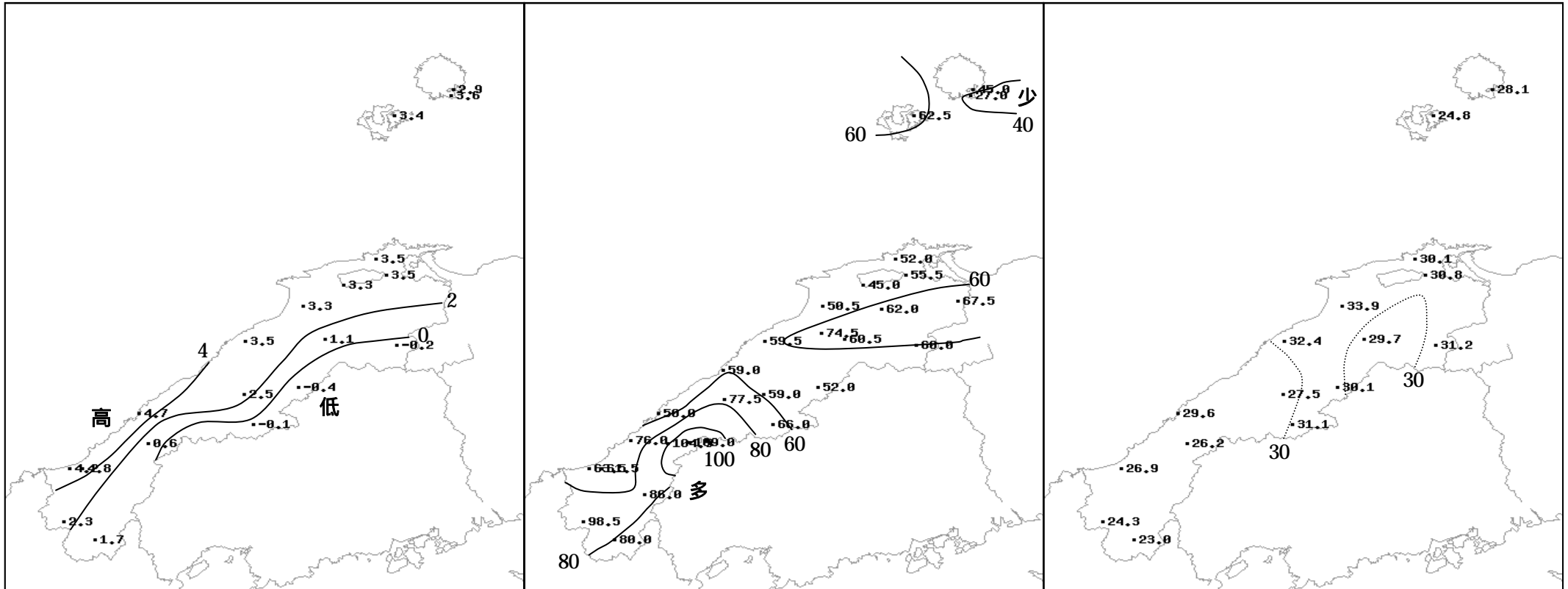
瑞穂



吉賀



# 2011年（平成23年）2月中旬の気象分布図



平均気温 ( )

降水量 (mm)

日照時間 (h)

# 地域気象観測旬報

2011年2月11日～20日 島根県 (68)  
(1/5)

観測所名	西郷										10 以上積算気温			0
	気温( )			風向・風速(m/s)						降水量(mm)			日照 (h)	
	平均	最高	最低	平均	最多	最大	風向	瞬間	風向	日計	1時間	10分		
11	3.1	3.7	2.2	6.0	ENE	8.7	ENE	14.3	ENE	0.0	0.0	0.0	0.0	
12	1.6	3.6	-0.8	6.3	N	10.5	ENE	18.1	NE	12.0	3.0	1.0	0.0	
13	0.1	3.4	-1.5	2.4	NW	5.4	NW	9.5	NW	1.0	0.5	0.5	3.5	
14	1.9	5.7	-1.1	3.5	NE	8.9	NE	16.0	NE	5.0	2.5	0.5	1.5	
15	2.2	5.7	-2.1	2.3	NW	5.5	NNE	11.5	NE	0.0	0.0	0.0	1.7	
16	3.4	9.4	-2.8	2.5	NW	6.1	SW	8.9	SW	0.0	0.0	0.0	4.9	
17	6.5	9.2	2.8	1.8	NW	5.1	NNW	10.1	NNW	23.0	3.5	1.0	0.0	
18	4.1	6.5	-0.9	3.7	N	7.1	N	13.1	NNW	4.0	1.5	1.0	2.0	
19	1.9	7.7	-2.9	1.9	NW	3.6	SSE	6.1	SE	0.0	0.0	0.0	9.8	
20	4.5	9.9	-1.6	2.6	NE	4.5	NE	9.3	NE	0.0	0.0	0.0	4.7	
前半旬	1.8	4.4	-0.7	4.1	NW					18.0			6.7	
後半旬	4.1	8.5	-1.1	2.5	NW					27.0			21.4	
旬	2.9	6.5	-0.9	3.3	NW					45.0			28.1	
平年差/比	-1.5	-1.3	-1.8							108			101	

観測所名	西郷岬										10 以上積算気温			0
	気温( )			風向・風速(m/s)						降水量(mm)			日照 (h)	
	平均	最高	最低	平均	最多	最大	風向	瞬間	風向	日計	1時間	10分		
11	2.7	3.6	1.7	8.7	NE	11.7	NE	15.9	NE	0.0	0.0	0.0		
12	1.3	3.4	-0.9	8.6	N	12.9	NE	18.5	NNE	4.5	1.0	0.5		
13	-0.1	2.2	-2.0	3.8	NNW	6.9	NNW	12.3	NW	0.5	0.5	0.5		
14	2.3	5.0	-0.3	5.7	N	12.3	NE	15.4	NE	2.5	1.0	0.5		
15	2.4	4.7	-0.5	3.3	N	8.6	N	13.4	N	0.0	0.0	0.0		
16	6.1	10.0	1.5	4.2	SSW	7.4	SSW	10.3	SSW	0.0	0.0	0.0		
17	7.6	9.3	5.3	3.3	N	10	N	13.4	N	18.5	2.5	1.0		
18	4.1	6.1	0.5	4.5	N	9.7	N	12.9	NNW	1.0	2.0	0.5		
19	3.3	7.4	-0.4	2.8	SSE	4.8	NNE	7.2	SE	0.0	0.0	0.0		
20	5.8	10.0	1.7	4.3	NNE	7.5	NE	10.8	NE	0.0	0.0	0.0		
前半旬	1.7	3.8	-0.4	6.0	N					7.5				
後半旬	5.4	8.6	1.7	3.8	N					19.5				
旬	3.6	6.2	0.7	4.9	N					27.0				
平年差/比	//	//	//							//				

観測所名	海士										10 以上積算気温			0
	気温( )			風向・風速(m/s)						降水量(mm)			日照 (h)	
	平均	最高	最低	平均	最多	最大	風向	瞬間	風向	日計	1時間	10分		
11	3.1	3.9	2.2	4.9	ENE	7.1	ENE	12.5	ENE	1.0	0.5	0.5	0.0	
12	1.7	3.8	-0.4	5.0	NNE	7.9	ENE	15.5	NNE	28.0	7.0	1.5	0.0	
13	1.2	3.0	-1.1	1.5	N	4.3	NNW	9.5	WNW	1.0	0.5	0.5	0.8	
14	3.0	6.0	-0.6	2.9	ENE	6.1	NE	11.7	NNE	1.0	1.0	0.5	0.9	
15	2.2	5.2	-3.1	2.2	NNE	6.6	NNE	12.5	NNE	0.0	0.0	0.0	1.2	
16	4.8	10.0	-3.0	1.3	SSW	3.6	WSW	7.3	SW	0.0	0.0	0.0	4.4	
17	7.2	9.1	4.5	1.4	ENE	5.1	NNE	10.6	NE	26.5	4.0	1.5	0.0	
18	4.8	7.2	-1.2	3.5	NNE	6.6	NNE	12.7	NE	5.0	2.5	1.0	1.6	
19	1.7	8.3	-3.9	0.8	ESE	3.2	SSW	7.0	S	0.0	0.0	0.0	9.4	
20	4.5	11.0	-2.6	2.0	NE	4.5	NE	8.2	NE	0.0	0.0	0.0	6.5	
前半旬	2.2	4.4	-0.6	3.3	ENE					31.0			2.9	
後半旬	4.6	9.1	-1.2	1.8	ENE					31.5			21.9	
旬	3.4	6.8	-0.9	2.6	ENE					62.5			24.8	
平年差/比	-1.6	-1.1	-2.3							202			102	

観測所名	鹿島										10 以上積算気温			0
	気温( )			風向・風速(m/s)						降水量(mm)			日照 (h)	
	平均	最高	最低	平均	最多	最大	風向	瞬間	風向	日計	1時間	10分		
11	3.5	6.5	0.7	3.0	E	6.3	E	14.5	E	0.0	0.0	0.0	2.7	
12	2.5	4.0	1.0	4.5	NNE	10.5	NNE	18.2	NNE	10.5	5.5	1.5	0.2	
13	1.1	3.2	-0.3	1.5	NW	5.5	NNW	11.5	NW	2.0	1.0	0.5	0.5	
14	1.2	3.5	-1.6	1.2	E	3.9	ESE	7.6	ESE	8.5	6.0	1.5	0.2	
15	2.6	5.6	-1.8	2.0	E	5.9	NNE	11.8	NE	0.5	6.0	1.0	1.0	
16	3.4	11.3	-3.3	1.2	ENE	4.8	SSW	7.0	SW	0.0	0.0	0.0	8.3	
17	7.5	10.8	3.7	1.4	E	6.5	ESE	10.4	NNE	20.0	4.0	1.0	0.0	
18	5.3	8.0	-0.6	3.0	NNE	5.6	NNE	11.3	NNE	10.5	3.5	1.0	0.4	
19	2.4	8.2	-2.4	1.1	E	3.8	NNW	6.0	NNW	0.0	0.0	0.0	9.6	
20	5.3	10.9	-0.7	2.0	ENE	5.3	NE	9.8	NE	0.0	0.0	0.0	7.2	
前半旬	2.2	4.6	-0.4	2.4	E					21.5			4.6	
後半旬	4.8	9.8	-0.7	1.7	E					30.5			25.5	
旬	3.5	7.2	-0.5	2.1	E					52.0			30.1	
平年差/比	-1.3	-1.0	-1.8							126			119	

- ) : 統計値を求める対象となる資料の一部が欠けているが、その範囲が許容の範囲内の値。
- ] : 統計値を求める対象となる資料が、許容する範囲内の資料数を満たさず、十分な信頼を保障できない値である。
- × : 統計値を求める対象となる資料が、参考値もしくは欠測により全く統計値を求めることができない。



## 地域気象観測旬報

2011年2月11日～20日 島根県 (68)  
(2/5)

観測所名	斐川										10 以上積算気温			0
	気温( )			風向・風速(m/s)						降水量(mm)			日照 (h)	
	平均	最高	最低	平均	最多	最大	風向	瞬間	風向	日計	1時間	10分		
11	3.1	6.5	-0.8	5.6	E	12.4	E	15.9	ENE	0.0	0.0	0.0		
12	2.3	4.0	0.2	9.3	N	13.9	N	19.0	N	5.5	2.5	1.0		
13	0.9	4.3	-0.8	2.3	SSE	8.4	NNW	10.8	NNW	1.0	0.5	0.5		
14	1.0	3.3	-2.0	3.0	SSE	6.7	ENE	8.2	ENE	8.0	5.5	1.5		
15	2.3	5.9	-1.8	2.4	S	6.6	NNE	8.2	NNE	1.5	6.0	1.0		
16	3.0	10.7	-3.3	2.7	SSE	5.5	W	8.2	SSE	0.0	0.0	0.0		
17	6.7	9.8	3.9	2.5	ENE	9.8	NNW	13.4	NNW	21.0	5.0	1.0		
18	5.6	8.1	-0.2	6.4	N	10.5	N	13.4	N	8.0	3.0	1.0		
19	2.7	8.5	-1.7	2.2	SSE	5	S	7.7	SSE	0.0	0.0	0.0		
20	5.2	10.4	0.0	4.1	ENE	8	E	9.8	NE	0.0	0.0	0.0		
前半旬	1.9	4.8	-1.0	4.5	E					16.0				
後半旬	4.6	9.5	-0.3	3.6	SSE					29.0				
旬	3.3	7.2	-0.6	4.1	SSE					45.0				
平年差/比	//	//	//							//				

観測所名	松江										10 以上積算気温			0
	気温( )			風向・風速(m/s)						降水量(mm)			日照 (h)	
	平均	最高	最低	平均	最多	最大	風向	瞬間	風向	日計	1時間	10分		
11	3.3	6.3	0.6	5.3	E	10.2	E	16.6	E	0.0	0.0	0.0	3.1	
12	2.2	4.8	0.8	4.9	N	9.3	ENE	16.2	N	13.5	4.0	1.5	0.0	
13	0.8	4.0	-0.7	1.8	S	5.6	NW	13.3	WNW	4.0	1.5	1.0	1.1	
14	1.2	3.3	-0.5	2.7	ESE	4.8	E	8.8	E	10.5	6.5	2.0	0.1	
15	2.0	5.9	-1.5	1.5	NW	5.3	NNE	7.7	NNE	4.0	6.5	2.0	0.8	
16	3.7	11.3	-3.2	1.4	E	4.9	E	6.8	E	0.0	0.0	0.0	8.5	
17	7.4	10.9	3.9	1.8	ESE	5.4	E	8.2	N	16.5	4.0	1.0	0.0	
18	5.3	8.3	0.6	3.3	N	6.6	N	10.5	NNW	7.0	2.5	0.5	0.0	
19	3.2	9.0	-1.8	1.7	ESE	4	ESE	5.8	ESE	0.0	0.0	0.0	9.7	
20	5.8	10.4	0.1	3.2	ENE	8	NE	12.1	E	0.0	0.0	0.0	7.5	
前半旬	1.9	4.9	-0.3	3.2	E					32.0			5.1	
後半旬	5.1	10.0	-0.1	2.3	E					23.5			25.7	
旬	3.5	7.4	-0.2	2.8	E					55.5			30.8	
平年差/比	-1.2	-1.0	-1.5							119			105	

観測所名	出雲										10 以上積算気温			0
	気温( )			風向・風速(m/s)						降水量(mm)			日照 (h)	
	平均	最高	最低	平均	最多	最大	風向	瞬間	風向	日計	1時間	10分		
11	3.3	7.1	-0.3	4.1	E	7.7	ENE	12.0	NE	0.5	0.5	0.5	1.5	
12	1.9	3.5	0.1	4.3	NNE	8.4	NE	15.3	NNE	12.0	3.0	1.0	0.0	
13	1.1	4.1	-1.2	1.7	E	5.2	N	7.6	N	0.0	0.5	0.5	2.2	
14	1.1	3.2	-0.8	2.6	ENE	4.5	ENE	6.8	ENE	7.5	3.5	1.5	0.2	
15	1.9	6.3	-2.1	1.2	ESE	4.1	NE	6.7	NNE	2.5	6.0	1.5	3.1	
16	3.6	11.1	-3.2	1.1	E	3.5	W	7.3	WNW	0.0	0.0	0.0	8.7	
17	7.2	12.1	3.7	1.3	ENE	4.8	ENE	8.2	N	20.0	5.0	1.5	0.0	
18	5.1	8.1	-1.2	3.2	NNE	6.6	N	11.3	NNE	8.0	2.0	0.5	0.1	
19	2.6	9.9	-3.2	1.0	NNE	3.7	NE	5.5	ENE	0.0	0.0	0.0	9.8	
20	5.5	10.9	-0.5	2.9	ENE	7.7	ENE	11.3	ENE	0.0	0.0	0.0	8.3	
前半旬	1.9	4.8	-0.9	2.8	ENE					22.5			7.0	
後半旬	4.8	10.4	-0.9	1.9	ENE					28.0			26.9	
旬	3.3	7.6	-0.9	2.3	ENE					50.5			33.9	
平年差/比	-1.5	-0.9	-2.0							142			125	

観測所名	大田										10 以上積算気温			0
	気温( )			風向・風速(m/s)						降水量(mm)			日照 (h)	
	平均	最高	最低	平均	最多	最大	風向	瞬間	風向	日計	1時間	10分		
11	3.2	8.4	-1.4	1.7	ESE	4.8	ENE	8.0	ENE	0.0	0.0	0.0	1.7	
12	2.0	3.8	0.4	4.9	N	8.8	NNE	19.7	N	19.5	4.0	1.5	0.0	
13	2.2	5.6	-0.3	2.2	NNW	4.8	NNW	9.4	NW	0.0	0.0	0.0	3.2	
14	0.9	3.5	-2.0	0.8	SE	2.4	SSE	8.5	NNE	10.0	2.5	1.0	0.4	
15	1.6	5.9	-1.0	1.2	SE	4.8	ENE	12.5	ENE	4.5	5.0	1.5	0.9	
16	3.9	11.3	-1.4	2.0	SSE	5.3	SSE	8.0	SSE	0.0	0.0	0.0	8.6	
17	7.9	11.4	4.9	2.2	SE	5.5	N	12.0	N	16.5	3.5	1.5	0.1	
18	5.1	7.5	-0.6	3.8	N	7.4	N	14.5	N	9.0	3.0	1.0	0.0	
19	2.4	8.5	-2.4	1.4	SSE	4	N	6.8	N	0.0	0.0	0.0	9.4	
20	5.7	11.7	-0.1	1.7	NE	5.8	NNE	10.0	N	0.0	0.0	0.0	8.1	
前半旬	2.0	5.4	-0.9	2.2	SE					34.0			6.2	
後半旬	5.0	10.1	0.1	2.2	SSE					25.5			26.2	
旬	3.5	7.8	-0.4	2.2	SSE					59.5			32.4	
平年差/比	-1.7	-1.1	-2.1							167			114	

# 地域気象観測旬報

2011年2月11日～20日 島根県 (68)  
(3/5)

観測所名	掛合										10 以上積算気温			0	
	気温( )			風向・風速(m/s)							降水量(mm)				日照(h)
	平均	最高	最低	平均	最多	最大	風向	瞬間	風向	日計	1時間	10分			
11	0.6	5.0	-3.6	0.4	NNW	1.9	N	5.3	N	0.0	0.0	0.0	2.8		
12	0.1	2.0	-1.5	1.7	NNW	6.1	NNW	12.2	NNW	15.0	2.0	1.0	0.0		
13	-0.8	2.0	-3.7	0.3	NNW	3	N	4.4	N	3.5	1.0	0.5	1.2		
14	-0.8	0.6	-3.8	0.4	NNW	2.1	NNW	3.0	NNW	6.0	1.5	0.5	0.0		
15	0.1	3.3	-3.5	0.5	N	3	NW	5.0	NW	6.5	5.0	1.5	1.2		
16	0.1	9.0	-7.4	0.9	S	3	SSW	6.6	SSW	0.0	0.0	0.0	7.0		
17	4.6	12.1	1.1	0.9	S	5.3	SSW	10.9	S	18.0	4.0	1.0	1.9		
18	2.9	6.2	-2.6	2.0	NNW	5.5	NNW	10.6	NNW	11.5	3.0	1.0	0.3		
19	0.9	9.2	-4.5	0.6	NNW	3.2	NNW	5.0	NNW	0.0	0.0	0.0	7.8		
20	2.9	9.0	-1.9	1.0	NW	4.4	NW	8.5	NW	0.0	0.0	0.0	7.5		
前半旬	-0.2	2.6	-3.2	0.7	NNW					31.0			5.2		
後半旬	2.3	9.1	-3.1	1.1	S					29.5			24.5		
旬	1.1	5.8	-3.1	0.9	NNW					60.5			29.7		
平年差/比	-1.7	-1.0	-2.3							119			133		

観測所名	横田										10 以上積算気温			0	
	気温( )			風向・風速(m/s)							降水量(mm)				日照(h)
	平均	最高	最低	平均	最多	最大	風向	瞬間	風向	日計	1時間	10分			
11	-0.7	2.8	-6.0	1.0	E	4	ENE	6.8	E	0.0	0.0	0.0	2.3		
12	-0.7	1.3	-2.9	2.6	NW	6.8	NW	13.6	NNE	21.0	4.5	1.5	0.0		
13	-2.6	0.6	-5.7	0.7	SSW	3	SW	5.1	WSW	4.0	2.5	1.5	2.0		
14	-2.0	0.5	-5.8	0.4	NE	2	ENE	3.1	ENE	5.0	1.0	0.5	0.0		
15	-1.0	1.6	-7.3	0.9	NNW	3.7	NW	8.2	NNW	6.5	4.0	1.0	1.9		
16	-1.8	7.9	-11.4	0.4	SSE	2	SSW	4.0	SSW	0.0	0.0	0.0	7.1		
17	4.4	9.3	0.7	1.3	SSW	4.8	SSW	9.4	SSW	14.0	4.5	1.0	0.5		
18	1.6	3.8	-3.1	2.4	NNE	5.3	NNE	11.1	NNE	9.5	2.5	1.0	0.1		
19	-0.2	7.9	-7.0	0.5	ENE	2.1	WNW	4.1	W	0.0	0.0	0.0	9.2		
20	1.3	7.7	-4.3	1.2	NE	5.7	NE	10.4	NE	0.0	0.0	0.0	8.1		
前半旬	-1.4	1.4	-5.5	1.1	ENE					36.5			6.2		
後半旬	1.1	7.3	-5.0	1.2	NNE					23.5			25.0		
旬	-0.2	4.3	-5.3	1.1	NNE					60.0			31.2		
平年差/比	-1.4	-1.1	-2.5							153			121		

観測所名	赤名										10 以上積算気温			0	
	気温( )			風向・風速(m/s)							降水量(mm)				日照(h)
	平均	最高	最低	平均	最多	最大	風向	瞬間	風向	日計	1時間	10分			
11	0.0	2.7	-4.0	1.1	SE	3.1	SE	6.8	SE	0.0	0.0	0.0	2.6		
12	-1.4	-0.2	-3.7	2.7	N	6.2	SE	11.2	NW	21.0	2.5	1.0	0.0		
13	-2.7	0.7	-6.1	0.6	NNW	2.7	N	5.5	N	3.0	1.0	0.5	2.3		
14	-2.1	-0.3	-5.7	0.3	SSE	1.5	SSE	3.5	SE	4.5	1.0	0.5	0.0		
15	-1.5	1.4	-7.1	1.0	N	3.5	N	7.0	NW	3.5	2.5	0.5	2.8		
16	-1.3	5.7	-10.8	0.8	SSE	3.8	SE	6.6	SE	0.0	0.0	0.0	7.7		
17	3.8	7.0	1.3	1.1	SSE	3.6	SSE	8.6	SSE	15.0	3.5	1.0	0.6		
18	1.0	4.5	-4.4	2.3	N	4.4	N	9.4	NNE	5.0	1.5	0.5	0.5		
19	-1.1	6.1	-7.3	0.7	SSE	2.3	SE	4.4	SE	0.0	0.0	0.0	7.8		
20	1.5	7.1	-4.1	1.5	N	4.5	N	8.0	NNE	0.0	0.0	0.0	5.8		
前半旬	-1.5	0.9	-5.3	1.1	SSE					32.0			7.7		
後半旬	0.8	6.1	-5.1	1.3	N					20.0			22.4		
旬	-0.4	3.5	-5.2	1.2	SSE					52.0			30.1		
平年差/比	-1.3	-1.2	-2.3							113			133		

観測所名	川本										10 以上積算気温			0	
	気温( )			風向・風速(m/s)							降水量(mm)				日照(h)
	平均	最高	最低	平均	最多	最大	風向	瞬間	風向	日計	1時間	10分			
11	3.1	6.9	0.6	1.2	W	2.8	NNE	7.9	S	0.5	0.5	0.5	2.8		
12	1.1	3.0	-0.2	2.0	NE	7	SSE	16.0	SSE	27.5	5.0	1.0	0.0		
13	0.4	4.3	-1.5	0.3	WSW	1.7	SSW	6.5	NNW	3.0	1.0	0.5	1.8		
14	0.3	2.1	-1.3	0.3	NNW	1.6	ENE	3.2	NE	5.0	1.0	0.5	0.0		
15	0.9	4.3	-1.4	0.4	ENE	2.8	NNW	4.4	N	2.5	2.0	0.5	0.1		
16	2.3	9.7	-3.3	1.0	E	3.1	ESE	4.9	E	0.0	0.0	0.0	8.1		
17	6.6	10.3	2.0	1.2	NNW	4.4	NNW	10.7	NNW	13.5	3.0	1.0	0.2		
18	4.0	7.5	-2.4	1.7	N	4.8	NNE	10.9	NE	7.0	1.5	0.5	0.3		
19	2.0	10.4	-2.9	0.7	NNW	2.5	ENE	4.4	NE	0.0	0.0	0.0	7.6		
20	3.9	12.0	-1.2	1.1	NNE	4.6	NE	8.3	NNE	0.0	0.0	0.0	6.6		
前半旬	1.2	4.1	-0.8	0.8	NNE					38.5			4.7		
後半旬	3.8	10.0	-1.6	1.1	NNE					20.5			22.8		
旬	2.5	7.1	-1.2	1.0	NNE					59.0			27.5		
平年差/比	-0.7	-0.5	-0.7							149			107		

# 地域気象観測旬報

2011年2月11日～20日 島根県 (68)  
(4/5)

観測所名	浜田										10 以上積算気温			0
日付	気温( )			風向・風速(m/s)						降水量(mm)			日照(h)	
	平均	最高	最低	平均	最多	最大	風向	瞬間	風向	日計	1時間	10分		
11	4.9	8.6	2.7	3.2	E	5.3	E	10.8	SSE	1.0	1.0	0.5	0.8	
12	3.2	5.5	1.3	10.3	NNE	23.9	SW	35.3	SW	13.5	3.0	1.0	0.0	
13	2.8	6.8	0.6	2.7	ENE	7.4	N	12.9	N	0.5	0.5	0.5	1.7	
14	2.9	5.0	1.0	3.1	ENE	5.1	S	8.7	NNE	5.0	2.5	1.5	0.2	
15	3.6	7.0	0.8	3.4	NE	8.3	NE	15.2	ENE	1.5	1.0	0.5	2.0	
16	5.0	11.1	-0.2	2.1	ENE	3.8	WSW	6.6	WSW	0.0	0.0	0.0	8.7	
17	8.6	12.4	5.0	2.7	ENE	8	NNE	13.8	NNE	22.5	6.0	1.5	0.0	
18	6.2	8.2	2.4	5.3	NE	8.5	N	14.7	NNE	6.0	2.5	0.5	0.0	
19	3.9	9.5	-0.3	2.3	ENE	3.9	N	5.5	N	0.0	0.0	0.0	9.1	
20	6.2	11.7	1.7	4.1	ENE	8.5	NE	13.7	NE	0.0	0.0	0.0	7.1	
前半旬	3.5	6.6	1.3	4.5	E					21.5			4.7	
後半旬	6.0	10.6	1.7	3.3	ENE					28.5			24.9	
旬	4.7	8.6	1.5	3.9	ENE					50.0			29.6	
平年差/比	-1.6	-0.8	-1.3							175			98	

観測所名	瑞穂										10 以上積算気温			0
日付	気温( )			風向・風速(m/s)						降水量(mm)			日照(h)	
	平均	最高	最低	平均	最多	最大	風向	瞬間	風向	日計	1時間	10分		
11	0.4	3.1	-2.2	1.1	ESE	3.7	E	7.2	SE	0.5	0.5	0.5	3.7	
12	-0.9	0.2	-2.5	1.9	NNE	9.1	W	17.3	W	29.5	5.5	2.0	0.0	
13	-1.8	1.4	-4.5	0.4	W	1.9	WNW	3.7	NW	4.0	1.0	0.5	1.8	
14	-2.0	-0.6	-4.5	0.6	ENE	2.4	E	4.1	E	6.0	1.5	0.5	0.0	
15	-1.0	2.0	-4.9	0.7	WNW	2.6	WNW	5.2	W	1.5	1.0	0.5	1.6	
16	-1.1	6.7	-7.0	0.6	ENE	2.1	ENE	3.0	E	0.0	0.0	0.0	7.0	
17	2.9	6.1	0.0	1.7	ENE	4.9	ENE	8.9	ENE	17.5	3.5	1.0	0.2	
18	1.5	4.9	-4.0	1.7	N	3.6	N	8.4	NNW	7.0	1.5	0.5	0.8	
19	-0.4	7.8	-7.2	0.6	ENE	3.3	E	5.5	E	0.0	0.0	0.0	9.2	
20	1.5	9.3	-4.2	0.7	W	2.7	ENE	7.5	ENE	0.0	0.0	0.0	6.8	
前半旬	-1.1	1.2	-3.7	0.9	NNE					41.5			7.1	
後半旬	0.9	7.0	-4.5	1.1	ENE					24.5			24.0	
旬	-0.1	4.1	-4.1	1.0	ENE					66.0			31.1	
平年差/比	-1.5	-1.8	-1.2							151			104	

観測所名	弥栄										10 以上積算気温			0
日付	気温( )			風向・風速(m/s)						降水量(mm)			日照(h)	
	平均	最高	最低	平均	最多	最大	風向	瞬間	風向	日計	1時間	10分		
11	1.4	4.1	0.0	2.7	SE	8.4	SE	15.6	SE	0.0	0.0	0.0	1.1	
12	-0.7	0.8	-2.2	5.0	N	10.9	N	20.4	NNW	58.5	9.5	2.5	0.0	
13	-1.2	1.8	-2.9	1.2	NNE	5.3	N	8.4	N	3.5	1.0	0.5	1.9	
14	-0.2	2.6	-2.9	1.1	NE	4.1	SE	7.8	SE	3.5	2.5	0.5	0.3	
15	-0.6	2.3	-5.5	1.6	NNE	5.4	N	8.9	N	3.0	1.5	0.5	2.0	
16	-1.1	8.0	-9.9	1.0	N	2.4	SSW	6.4	SSE	0.0	0.0	0.0	7.2	
17	4.1	11.0	0.2	1.5	N	7.1	N	12.1	NNE	21.5	6.0	2.0	0.0	
18	1.8	4.7	-2.3	4.1	N	7.8	N	15.5	N	14.5	3.0	1.5	0.0	
19	0.0	8.2	-6.2	1.2	N	3.3	N	4.5	N	0.0	0.0	0.0	7.7	
20	2.4	9.2	-3.2	2.3	N	5.5	N	7.7	N	0.0	0.0	0.0	6.0	
前半旬	-0.3	2.3	-2.7	2.3	NNE					68.5			5.3	
後半旬	1.4	8.2	-4.3	2.0	N					36.0			20.9	
旬	0.6	5.3	-3.5	2.2	N					104.5			26.2	
平年差/比	-1.4	-1.0	-1.4							244			92	

観測所名	高津										10 以上積算気温			0
日付	気温( )			風向・風速(m/s)						降水量(mm)			日照(h)	
	平均	最高	最低	平均	最多	最大	風向	瞬間	風向	日計	1時間	10分		
11	3.7	7.7	1.4	3.3	SSE	8.9	SSE	12.3	SSE	2.5	2.0	0.5		
12	3.0	5.4	1.0	9.0	N	21.5	W	28.3	W	23.0	7.5	2.0		
13	2.2	5.3	-0.2	2.4	SSE	5.6	NNE	10.3	NNE	0.0	0.0	0.0		
14	2.2	6.4	-0.6	3.1	SE	5.7	S	8.2	SSW	2.0	1.0	0.5		
15	3.1	6.7	-0.3	3.1	NNE	8.3	NE	13.9	NE	5.0	2.5	1.0		
16	4.1	9.5	-1.6	2.9	SSE	5.7	SSE	7.7	SSE	0.0	0.0	0.0		
17	9.0	14.2	4.3	3.0	SSE	6.7	SSE	10.3	NNW	27.0	7.0	2.0		
18	6.2	8.2	1.6	4.8	NNE	7.2	NNE	13.9	N	4.0	2.0	0.5		
19	3.0	7.7	-1.8	2.1	SSE	4.1	SSE	5.7	SSE	0.0	0.0	0.0		
20	5.7	10.9	1.0	3.0	SSE	5.9	NE	12.9	NE	0.0	0.0	0.0		
前半旬	2.8	6.3	0.3	4.2	SSE					32.5				
後半旬	5.6	10.1	0.7	3.2	SSE					31.0				
旬	4.2	8.2	0.5	3.7	SSE					63.5				
平年差/比	//	//	//							//				

## 地域気象観測旬報

2011年2月11日～20日 島根県 (68)

(5/5)

観測所名	益田										10 以上積算気温			0
日付	気温( )			風向・風速(m/s)						降水量(mm)			日照(h)	
	平均	最高	最低	平均	最多	最大	風向	瞬間	風向	日計	1時間	10分		
11	4.5	8.3	1.4	1.3	S	5.3	S	9.2	S	1.5	1.5	0.5	0.1	
12	3.2	5.4	1.3	5.1	NNE	7.9	NNE	19.6	W	23.5	6.5	2.0	0.1	
13	2.8	6.7	0.3	1.3	SE	3.6	N	8.6	N	0.5	0.5	0.5	1.9	
14	2.9	6.9	0.4	1.1	SSE	3.2	S	4.9	S	1.5	1.0	0.5	0.2	
15	3.4	7.8	-0.8	1.7	E	4	ENE	8.0	NE	1.5	1.0	0.5	3.0	
16	4.7	11.1	-2.5	1.2	ESE	2.9	SSW	5.7	WSW	0.0	0.0	0.0	8.3	
17	9.8	15.3	5.3	2.1	NNW	4.7	S	10.1	N	26.5	8.5	2.5	0.1	
18	6.6	8.7	2.6	3.4	NNE	5.2	NNE	11.5	NNE	6.5	2.5	1.0	0.0	
19	3.7	8.8	-1.8	1.1	SSE	2.1	NW	4.2	N	0.0	0.0	0.0	7.6	
20	6.2	12.4	1.4	1.9	SE	5.1	NNE	10.1	NNE	0.0	0.0	0.0	5.6	
前半旬	3.4	7.0	0.5	2.1	SE					28.5			5.3	
後半旬	6.2	11.3	1.0	1.9	N					33.0			21.6	
旬	4.8	9.1	0.8	2.0	SSE					61.5			26.9	
平年差/比	-1.1	-0.5	-1.2							206			86	

観測所名	津和野										10 以上積算気温			0
日付	気温( )			風向・風速(m/s)						降水量(mm)			日照(h)	
	平均	最高	最低	平均	最多	最大	風向	瞬間	風向	日計	1時間	10分		
11	2.9	6.7	-0.1	1.7	SSW	5.4	SW	9.0	SW	1.5	1.0	0.5	0.1	
12	0.9	2.6	-0.2	2.8	NNE	8.2	SSE	14.8	SSE	58.5	7.5	2.0	0.0	
13	0.4	3.9	-1.6	0.4	WNW	3.2	NNE	7.2	NE	4.0	1.5	1.0	4.5	
14	0.7	3.8	-1.3	0.5	SW	1.7	W	3.7	SW	2.5	1.0	0.5	0.7	
15	1.2	5.0	-2.6	0.9	N	3.1	NNE	6.3	NNE	1.5	1.0	0.5	2.0	
16	1.7	10.6	-4.6	0.6	SSW	3	SW	5.2	SSW	0.0	0.0	0.0	7.4	
17	5.2	9.4	2.1	0.7	SSW	3.6	NNE	7.3	NNE	19.5	6.0	1.5	0.0	
18	4.0	6.7	-1.2	2.1	NNE	4.9	NNE	11.0	N	11.0	3.0	1.0	0.0	
19	2.0	10.3	-3.6	0.7	S	3.6	NNE	6.5	NNE	0.0	0.0	0.0	5.8	
20	3.7	11.9	-0.9	1.0	NNE	3.8	NNE	7.8	NNE	0.0	0.0	0.0	3.8	
前半旬	1.2	4.4	-1.2	1.3	SSW					68.0			7.3	
後半旬	3.3	9.8	-1.6	1.0	NNE					30.5			17.0	
旬	2.3	7.1	-1.4	1.1	SSW					98.5			24.3	
平年差/比	-1.5	-1.7	-1.0							264			89	

観測所名	吉賀										10 以上積算気温			0
日付	気温( )			風向・風速(m/s)						降水量(mm)			日照(h)	
	平均	最高	最低	平均	最多	最大	風向	瞬間	風向	日計	1時間	10分		
11	2.1	3.9	0.6	2.9	WSW	6.4	WSW	9.7	WSW	0.5	0.5	0.5	0.1	
12	0.5	2.4	-0.7	2.9	ENE	11.9	ENE	21.3	E	41.5	7.0	1.5	0.0	
13	-0.2	3.4	-2.0	0.5	NE	5.8	ENE	9.1	ENE	3.5	1.5	0.5	4.5	
14	0.0	2.4	-1.9	0.9	WSW	3.3	WSW	5.2	W	6.0	1.5	0.5	0.2	
15	1.0	4.4	-2.1	1.7	ENE	5.9	NE	9.3	ENE	0.0	0.0	0.0	3.7	
16	0.7	10.5	-5.6	1.1	NE	3.6	WSW	7.5	SSW	0.0	0.0	0.0	5.9	
17	5.1	8.3	1.3	2.3	WSW	7.9	ENE	13.7	NE	19.5	3.5	1.0	0.0	
18	3.5	7.4	-2.0	4.2	NNE	9.3	ENE	16.7	ENE	9.0	2.0	0.5	0.0	
19	1.4	9.8	-3.7	0.9	NE	4.3	NE	8.2	NE	0.0	0.0	0.0	5.4	
20	3.2	11.0	-1.4	1.8	NE	6.6	ENE	10.6	NE	0.0	0.0	0.0	3.2	
前半旬	0.7	3.3	-1.2	1.8	WSW					51.5			8.5	
後半旬	2.8	9.4	-2.3	2.1	NE					28.5			14.5	
旬	1.7	6.4	-1.7	1.9	NE					80.0			23.0	
平年差/比	//	//	//							//			//	

## 地域雨量観測旬報

2011年2月11日～20日 島根県 (68)

(1/1)

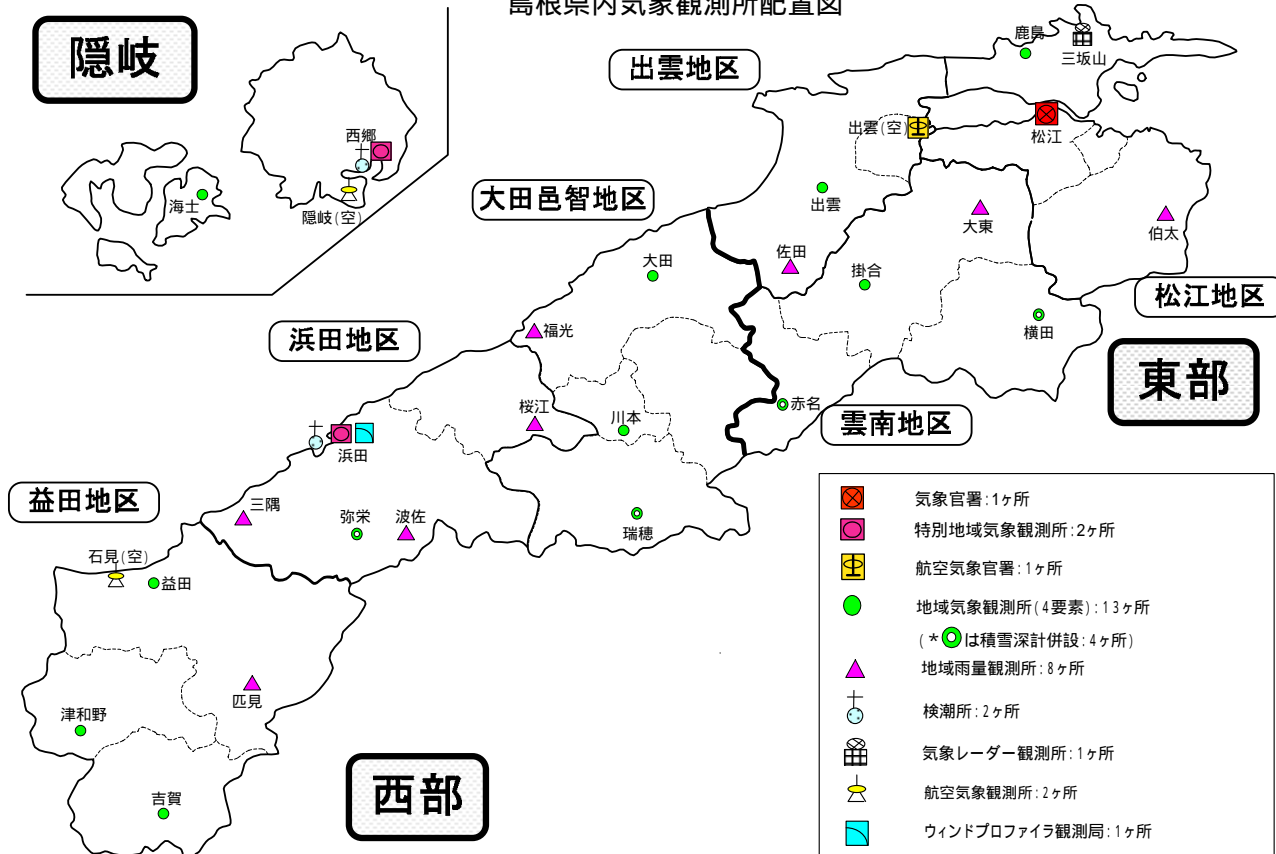
観測所名	大東				伯太				佐田				福光				桜江				三隅						
	降水量(mm)				降水量(mm)				降水量(mm)				降水量(mm)				降水量(mm)				降水量(mm)						
	日計	平年比	最大1時間	最大10分間	日計	平年比	最大1時間	最大10分間	日計	平年比	最大1時間	最大10分間	日計	平年比	最大1時間	最大10分間	日計	平年比	最大1時間	最大10分間	日計	平年比	最大1時間	最大10分間	日計	平年比	最大1時間
11	0.0		0.0	0.0	0.0		0.0	0.0	0.0		0.0	0.0	0.0		0.0	0.0	0.0		0.0	0.0	1.0		1.0	0.5			
12	9.0		3.0	1.5	16.5		7.0	2.0	20.5		3.5	1.0	23.0		3.5	1.5	33.5		5.5	1.5	30.5		7.5	1.5			
13	4.5		1.0	0.5	2.5		1.5	1.0	5.0		1.5	1.0	2.0		1.0	0.5	1.0		0.5	0.5	0.0		0.0	0.0			
14	6.0		1.5	1.0	6.0		2.5	1.0	6.0		1.5	0.5	6.5		2.5	1.0	4.0		1.5	0.5	2.0		1.0	0.5			
15	7.0		6.5	1.5	9.0		5.0	1.5	5.0		5.0	1.5	2.5		2.5	1.0	2.5		1.5	0.5	2.5		1.5	0.5			
半旬計/最大	26.5	136	6.5	1.5	34.0	150	7.0	2.0	36.5	148	5.0	1.5	34.0	252	3.5	1.5	41.0	196	5.5	1.5	36.0	242	7.5	1.5			
16	0.0		0.0	0.0	0.0		0.0	0.0	0.0		0.0	0.0	0.0		0.0	0.0	0.0		0.0	0.0	0.0		0.0	0.0			
17	18.5		4.5	1.0	18.0		4.5	1.0	18.5		4.0	1.0	18.0		4.0	1.5	16.5		4.5	1.5	32.0		8.5	2.5			
18	17.0		3.5	1.0	15.5		4.5	1.0	19.5		3.5	1.0	7.0		2.5	1.0	20.0		4.5	1.5	8.0		3.5	1.0			
19	0.0		0.0	0.0	0.0		0.0	0.0	0.0		0.0	0.0	0.0		0.0	0.0	0.0		0.0	0.0	0.0		0.0	0.0			
20	0.0		0.0	0.0	0.0		0.0	0.0	0.0		0.0	0.0	0.0		0.0	0.0	0.0		0.0	0.0	0.0		0.0	0.0			
半旬計/最大	35.5	165	4.5	1.0	33.5	131	4.5	1.0	38.0	144	4.0	1.0	25.0	158	4.0	1.5	36.5	156	4.5	1.5	40.0	225	8.5	2.5			
旬計	62.0	154			67.5	150			74.5	149			59.0	191			77.5	180			76.0	238					
旬最大	18.5		6.5	1.5	18.0		7.0	2.0	20.5		5.0	1.5	23.0		4.0	1.5	33.5		5.5	1.5	32.0		8.5	2.5			
起日	17		15	15	17		12	12	12		15	15	12		17	17	12		12	18	17		17	17			

観測所名	波佐				匹見																			
	降水量(mm)				降水量(mm)				降水量(mm)				降水量(mm)				降水量(mm)							
	日計	平年比	最大1時間	最大10分間	日計	平年比	最大1時間	最大10分間	日計	平年比	最大1時間	最大10分間	日計	平年比	最大1時間	最大10分間	日計	平年比	最大1時間	最大10分間	日計	平年比	最大1時間	最大10分間
11	0.5		0.5	0.5	0.0		0.0	0.0																
12	60.0		8.5	2.0	46.5		7.5	2.5																
13	2.5		1.0	0.5	3.5		1.5	1.0																
14	2.5		1.5	0.5	2.5		1.0	0.5																
15	3.5		1.0	0.5	0.5		0.5	0.5																
半旬計/最大	69.0	274	8.5	2.0	53.0	252	7.5	2.5																
16	0.0		0.0	0.0	0.0		0.0	0.0																
17	21.5		6.0	2.0	17.0		4.5	1.0																
18	18.5		4.0	1.0	16.0		3.5	1.0																
19	0.0		0.0	0.0	0.0		0.0	0.0																
20	0.0		0.0	0.0	0.0		0.0	0.0																
半旬計/最大	40.0	145	6.0	2.0	33.0	139	4.5	1.0																
旬計	109.0	218			86.0	205																		
旬最大	60.0		8.5	2.0	46.5		7.5	2.5																
起日	12		12	17	12		12	12																

- ) : 統計値を求める対象となる資料の一部が欠けているが、その範囲が許容の範囲内の値。
- ] : 統計値を求める対象となる資料が、許容する範囲内の資料数を満たさず、十分な信頼を保障できない値である。
- × : 統計値を求める対象となる資料が、参考値もしくは欠測により全く統計値を求めることができない。



島根県内気象観測所配置図



平成 22 年 4 月 1 日 現在

島根県地域気象観測所（アメダス）所在地一覧表

観測所	気温	降水量	日照	風向 風速	積雪	所在地	緯度	経度	海面上 の高さ
西郷	○	○	○	○	○	隠岐郡隠岐の島町西町大城（西郷特別地域気象観測所）	36°12.2'	133°20.0'	27m
西郷岬	○	○		○		隠岐郡隠岐の島町岬町字風の松（隠岐航空気象観測所）	36°10.7'	133°19.4'	80m
海士	○	○	○	○		隠岐郡海士町大字海士	36°05.8'	133°05.8'	3m
鹿島	○	○	○	○		松江市鹿島町北講武	35°31.2'	133°01.3'	5m
斐川	○	○		○		簸川郡斐川町大字沖州字反（出雲空港出張所）	35°24.8'	132°53.4'	2m
松江	○	○	○	○	○	松江市西津田（松江地方気象台）	35°27.4'	133°03.9'	17m
出雲	○	○	○	○		出雲市芦渡町	35°19.9'	132°43.8'	20m
大東		○				雲南市大東町下阿用	35°19.1'	132°57.9'	56m
伯太		○				安来市伯太町母里	35°21.0'	133°16.4'	23m
佐田		○				出雲市佐田町大呂	35°13.3'	132°43.4'	100m
大田	○	○	○	○		大田市大田町大田	35°11.4'	132°29.8'	30m
掛合	○	○	○	○		雲南市掛合町掛合	35°11.9'	132°49.0'	215m
横田	○	○	○	○	○	仁多郡奥出雲町稲原	35°10.4'	133°06.2'	369m
福光		○				大田市温泉津町福光	35°04.2'	132°19.9'	8m
赤名	○	○	○	○	○	飯石郡飯南町下赤名	35°00.1'	132°42.7'	444m
桜江		○				江津市桜江町川戸	34°57.2'	132°20.0'	32m
川本	○	○	○	○		邑智郡川本町川本	34°58.6'	132°29.5'	132m
浜田	○	○	○	○		浜田市大辻町（浜田特別地域気象観測所）	34°53.8'	132°04.2'	19m
瑞穂	○	○	○	○	○	邑智郡邑南町淀原	34°51.2'	132°31.8'	327m
三隅		○				浜田市三隅町三隅	34°47.3'	131°57.5'	11m
弥栄	○	○	○	○	○	浜田市弥栄町長安本郷	34°46.6'	132°06.5'	380m
波佐		○				浜田市金城町波佐	34°46.8'	132°11.8'	370m
高津	○	○		○		益田市内田町（石見航空気象観測所）	34°40.5'	131°47.4'	54m
益田	○	○	○	○		益田市あけぼの東町	34°40.6'	131°50.6'	4m
匹見		○				益田市匹見町匹見	34°34.3'	132°01.0'	259m
津和野	○	○	○	○		鹿足郡津和野町森村口	34°27.7'	131°46.2'	165m
吉賀	○	○	○	○		鹿足郡吉賀町七日市	34°23.5'	131°53.6'	250m

# 中国地方 1か月予報

(2月19日から3月18日までの天候見通し)

平成23年2月18日  
広島地方気象台発表

## <特に注意を要する事項>

期間の前半は、気温がかなり高くなる時期がある見込みです。

## <予想される向こう1か月の天候>

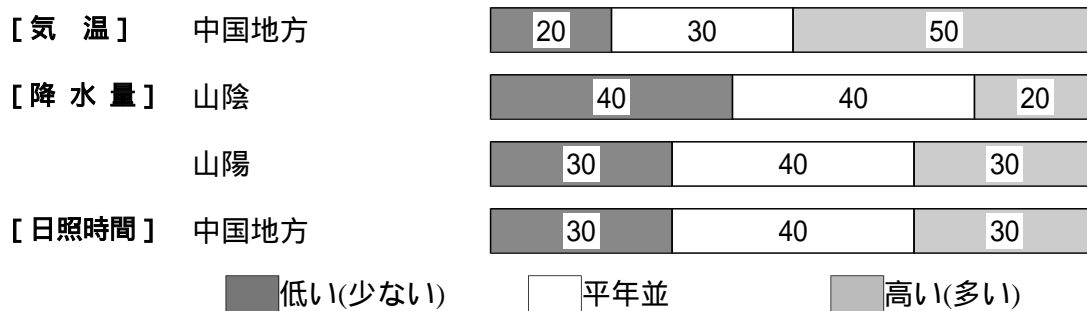
向こう1か月の出現の可能性が最も大きい天候と、特徴のある気温、降水量等の確率は以下のとおりです。

天気は数日の周期で変わるでしょう。

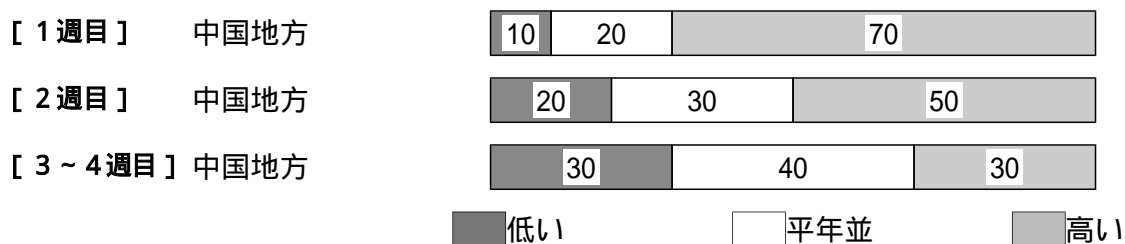
向こう1か月の平均気温は、高い確率が50%です。降水量は、山陰で平年並または少ない確率ともに40%です。

週別の気温は、1週目は、高い確率が70%です。2週目は、高い確率が50%です。

## <向こう1か月の気温、降水量、日照時間の各階級の確率(%)>



## <気温経過の各階級の確率(%)>



## <予報の対象期間>

1か月 : 2月19日(土) ~ 3月18日(金)  
1週目 : 2月19日(土) ~ 2月25日(金)  
2週目 : 2月26日(土) ~ 3月4日(金)  
3~4週目 : 3月5日(土) ~ 3月18日(金)

## <次回発表予定等>

1か月予報 : 毎週金曜日 14時30分 次回は2月25日  
3か月予報 : 2月24日(木) 14時  
暖候期予報 : 2月24日(木) 14時



< 参考資料（平年並の範囲等） >

（ 1 ） 30 年平均値（向こう 1 か月の平均気温、降水量、日照時間と 1 週目、2 週目、3 ～ 4 週目の平均気温）

	気 温 ( )	降 水 量 (mm)	日照時間 (時間)	気 温( )		
				1 週目	2 週目	3 ～ 4 週目
松江	5.8	123.2	106.8	4.6	5.2	6.6
西郷	5.2	113.8	113.2	4.1	4.7	5.9
浜田	7.0	105.8	107.7	6.1	6.6	7.8
鳥取	5.6	133.0	101.1	4.4	5.0	6.5
米子	5.8	123.0	107.4	4.7	5.3	6.7
境	6.1	130.7	104.7	4.9	5.5	6.9
広島	7.4	93.5	143.9	6.1	6.7	8.3
呉	7.3	84.8	146.3	6.1	6.7	8.1
福山	6.1	61.2	146.9	4.9	5.5	7.0
岡山	6.8	60.9	147.5	5.6	6.2	7.7
津山	4.4	79.6	133.7	3.2	3.8	5.4

なお、気温、降水量、日照時間の「平年並」の範囲は、地点ごとに幾分違いはありますが、下に示した地域平均の「平年並」の範囲を参考にして下さい。

（ 2 ） 1971 ～ 2000 年のデータに基づいた向こう 1 か月地域平均の気温、降水量、日照時間の平年差（比）の「平年並」の範囲は次のとおりです。

	気温平年差( )	降水量平年比(%)	日照時間平年比(%)
中国地方	-0.6 ～ +0.4	83 ～ 110	96 ～ 105
山陰	-0.6 ～ +0.4	83 ～ 110	94 ～ 108
山陽	-0.6 ～ +0.3	77 ～ 116	97 ～ 105

（ 3 ） この予報期間の 1 週目、2 週目、3 ～ 4 週目の地域平均の気温平年差の「平年並」の範囲は次のとおりです。

	1 週目	2 週目	3 ～ 4 週目
中国地方	-1.0 ～ +0.9	-0.7 ～ +0.7	-0.4 ～ +0.4
山陰	-1.0 ～ +0.9	-0.7 ～ +0.8	-0.4 ～ +0.5
山陽	-1.0 ～ +0.9	-0.7 ～ +0.7	-0.4 ～ +0.5

< 参考資料（利用上の注意） >

（ 1 ） 気温（降水量）等は、「低い（少ない）」「平年並」「高い（多い）」の 3 つの階級で予報します。階級の幅は、1971 ～ 2000 年の 30 年間に於ける各階級の出現率が等分（それぞれ 33%）となるように決めてあります（気候的出現率と呼びます）。

（ 2 ） 予報する確率の数値は、それぞれの階級が出現する可能性の大きさを表しています。予測資料の信頼性が大きい場合には気候的出現率から大きく隔たった 10% 以下や 60% 以上の確率を付けられますが、特定の階級を強調できない場合には気候的出現率と同じかそれと同程度（30%、40%）の確率しか付けられません。

（ 3 ） 晴れや雨などの天気日数は、平年の日数よりも多い（少ない）場合は「平年に比べて多い（少ない）」、また平年の日数と同程度に多い（少ない）場合には「平年と同様に多い（少ない）」と表現します。なお、単に多い（少ない）と表現した場合には対象期間の 2 分の 1 より多い（少ない）ことを意味します。