

# 島根県農業気象速報

平成 23 年 12 月中旬

島根県  
松江地方気象台

平成 23 年 12 月 21 日発行

## 気象概況 平成 23 年 12 月中旬

高気圧に覆われて晴れる日もあったが、気圧の谷や寒気の影響で雨や雪の日が多かった。12月16日には冬型の気圧配置が強まり、松江では初雪を観測した。

日付	天気概況	松江(06時～18時)	松江(18時～翌06時)
11日	気圧の谷の影響を受ける	曇時々雨	曇一時雨
12日	気圧の谷の影響を受ける	曇後時々雨	雨時々曇
13日	沿海州の高気圧に覆われる	晴一時曇	晴
14日	東海上の高気圧に覆われる	晴時々曇	晴時々曇
15日	低気圧が通過後冬型の気圧配置となる	曇一時雨	雨一時みぞれ、あられを伴う
16日	冬型の気圧配置が続く	雪一時みぞれ、あられを伴う	雪一時曇、あられを伴う
17日	寒気の影響を受ける	みぞれ一時雨、あられを伴う	曇時々雨一時晴
18日	寒気の影響を受ける	雨時々曇	曇時々雨一時晴、みぞれを伴う
19日	寒気の影響を受ける	雨時々晴一時曇、あられを伴う	晴時々雨一時曇、あられを伴う
20日	寒気の影響を受ける	雨時々曇一時晴	雨時々曇

### 気象官署・特別地域気象観測所の観測値(12月中旬)

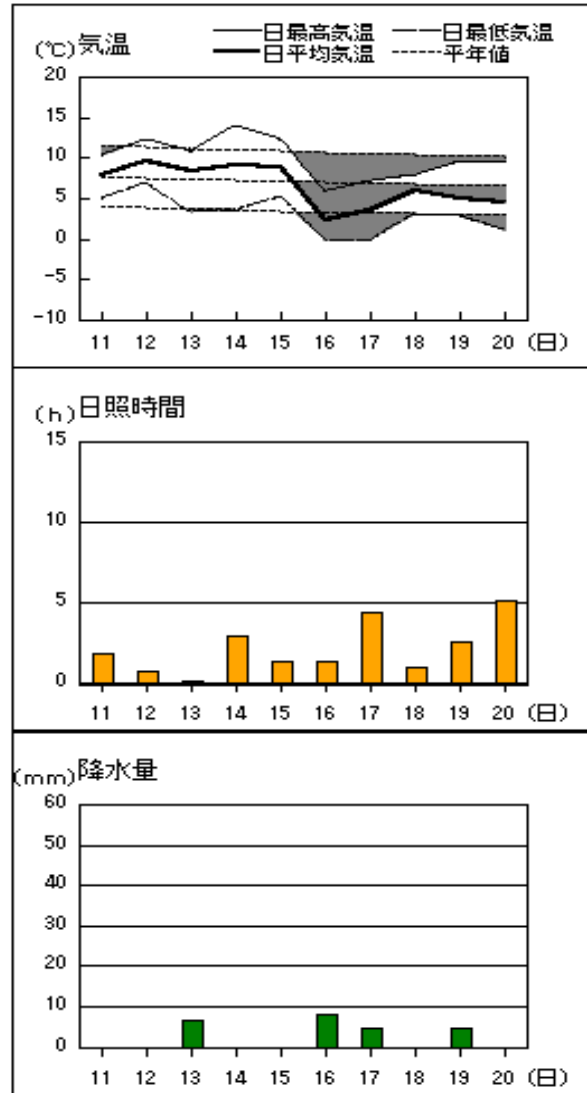
要素	気温( )						降水量(mm)		日照時間(h)	
	平均		最高		最低					
	本年	平年	本年	平年	本年	平年	本年	平年	本年	平年
松江	6.6	6.8	10.1	10.6	3.3	3.4	23.5	42.3	18.5	24.9
浜田	8.4	8.4	11.1	11.6	5.8	5.1	0.0	32.8	19.0	21.8
西郷	6.5	6.9	10.0	10.6	3.1	3.3	23.5	55.0	21.4	23.8

平均気温は、全域「平年並」。降水量は、松江「少ない」、浜田・西郷「かなり少ない」。日照時間は、松江「少ない」、浜田・西郷「平年並」。

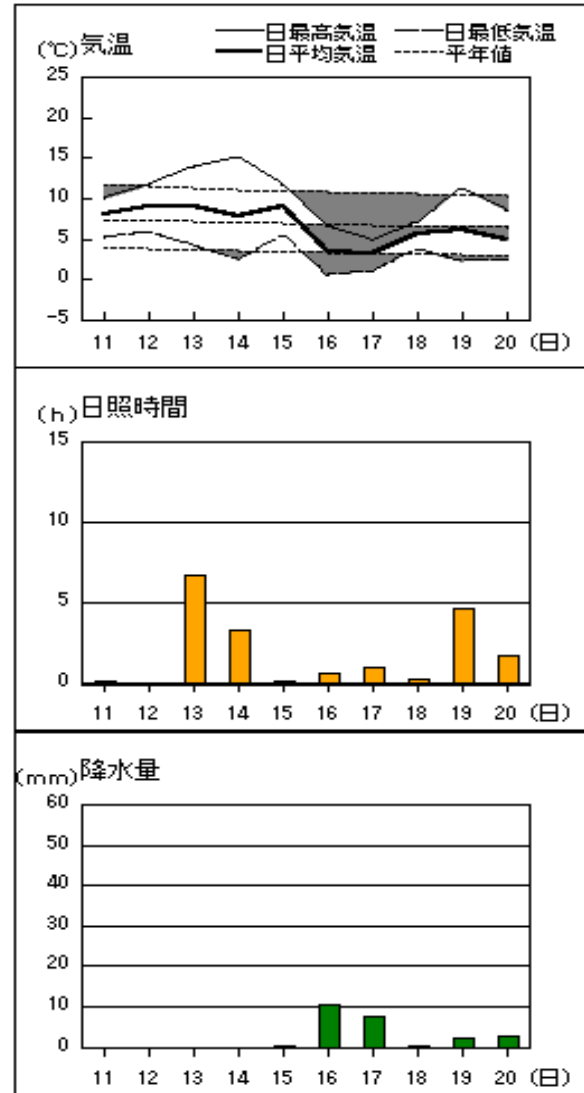
注：地上気象観測における平年の統計期間は、松江、浜田、西郷とも1981～2010年の30年間である。

アメダス 気象経過図：2011年12月11日-2011年12月20日

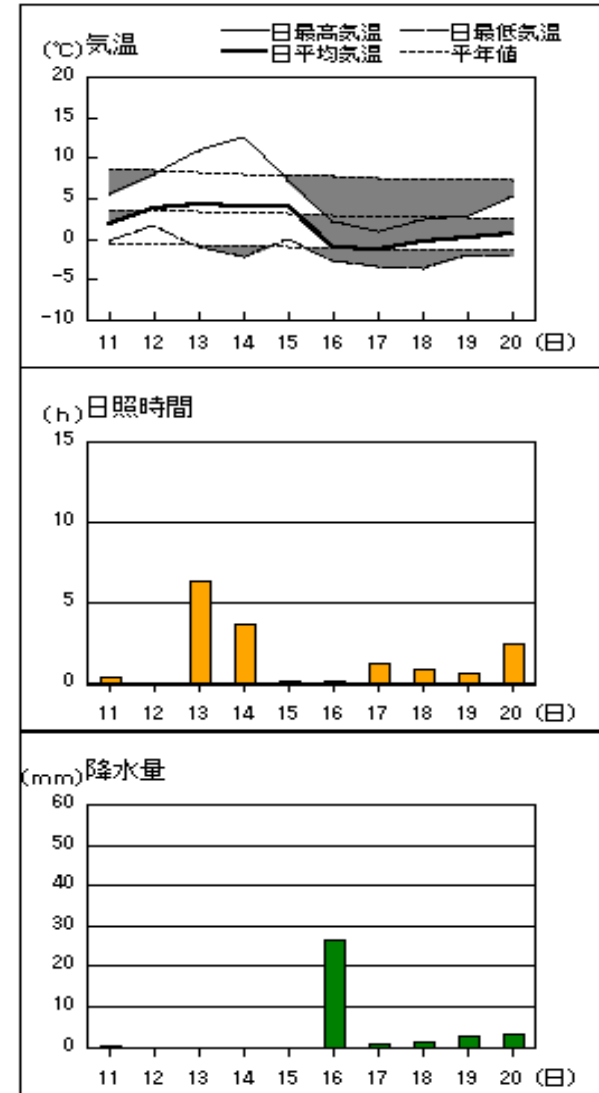
西郷



松江

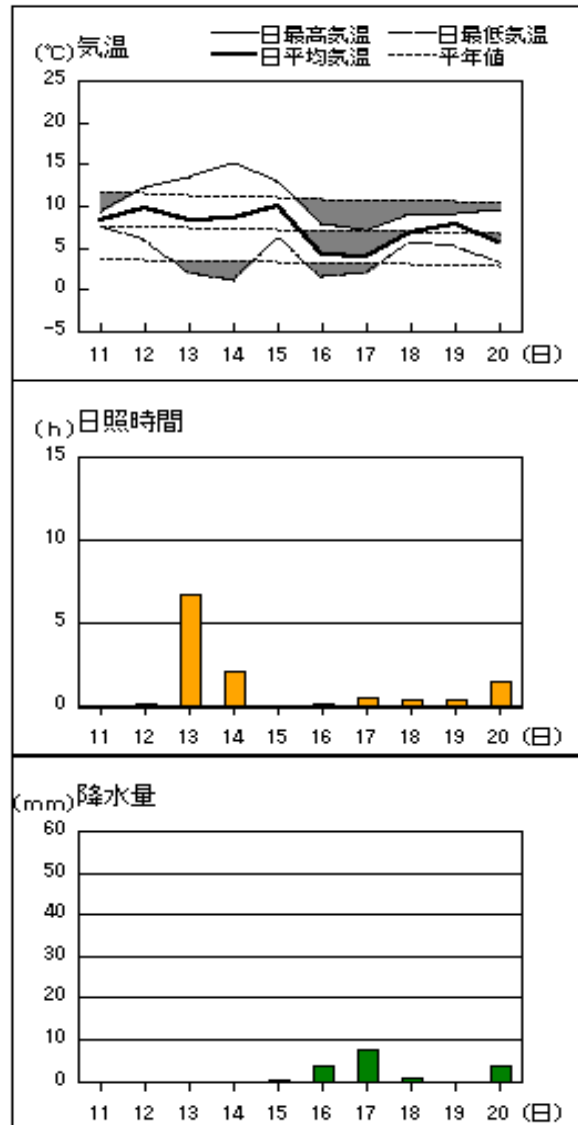


横田

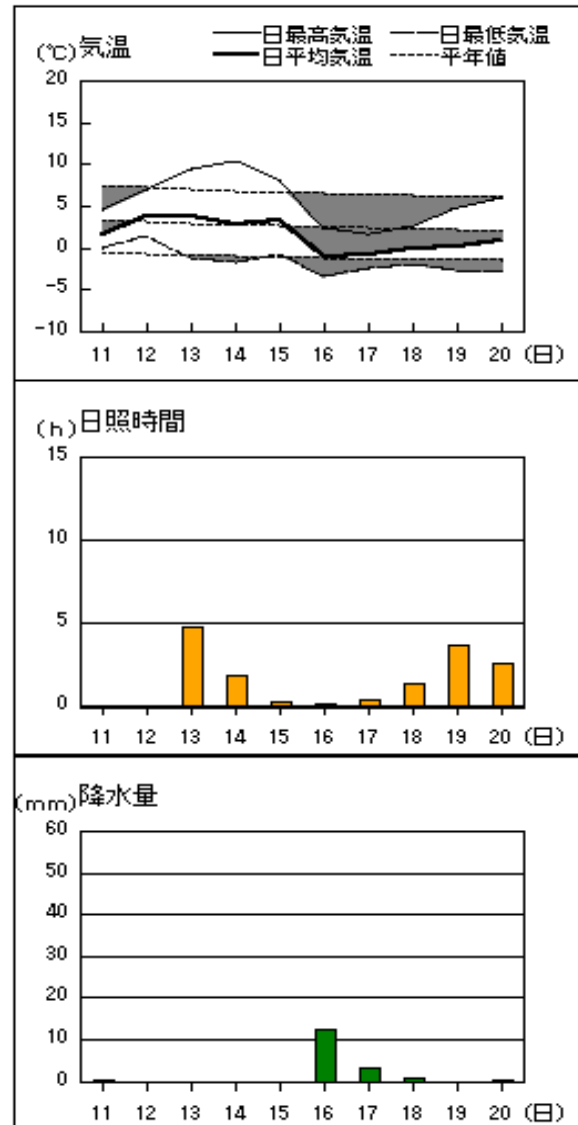


アメダス 気象経過図：2011年12月11日-2011年12月20日

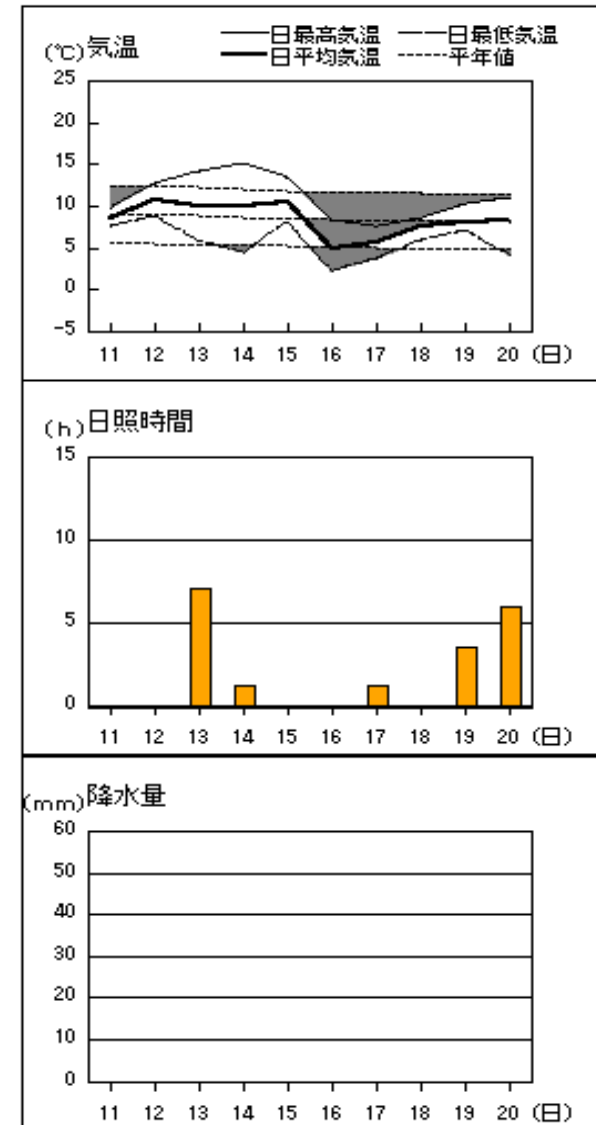
出雲



赤名

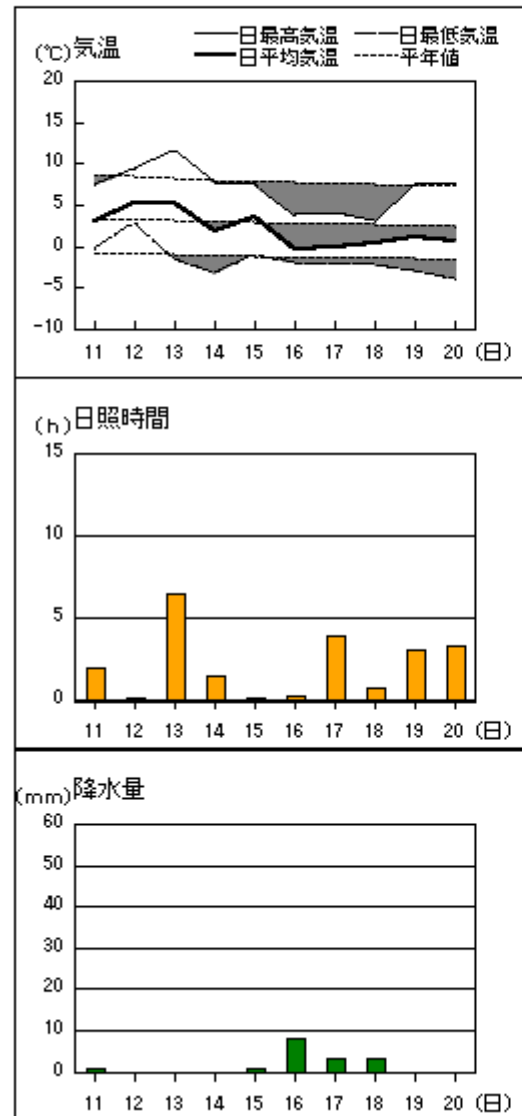


浜田

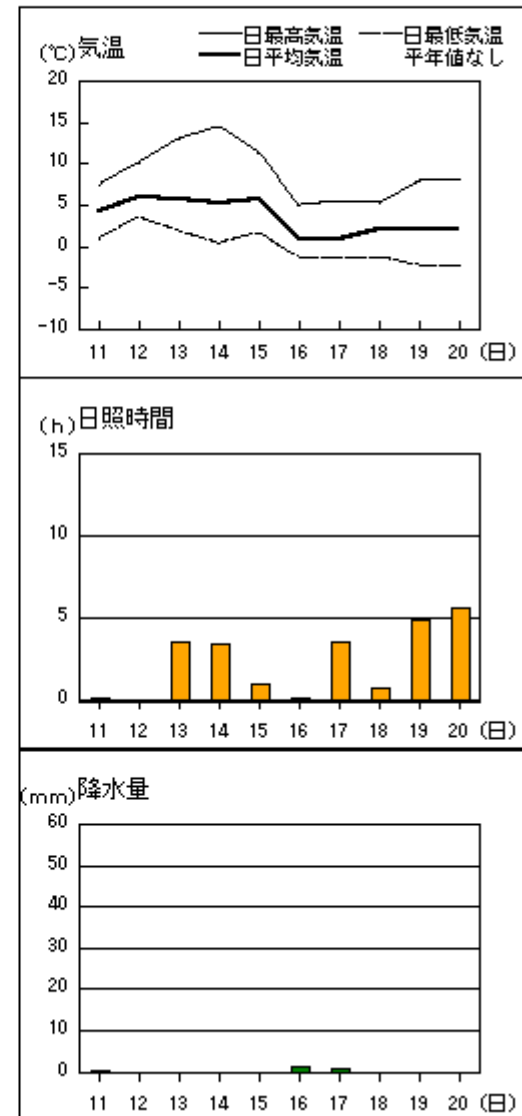


アメダス 気象経過図：2011年12月11日-2011年12月20日

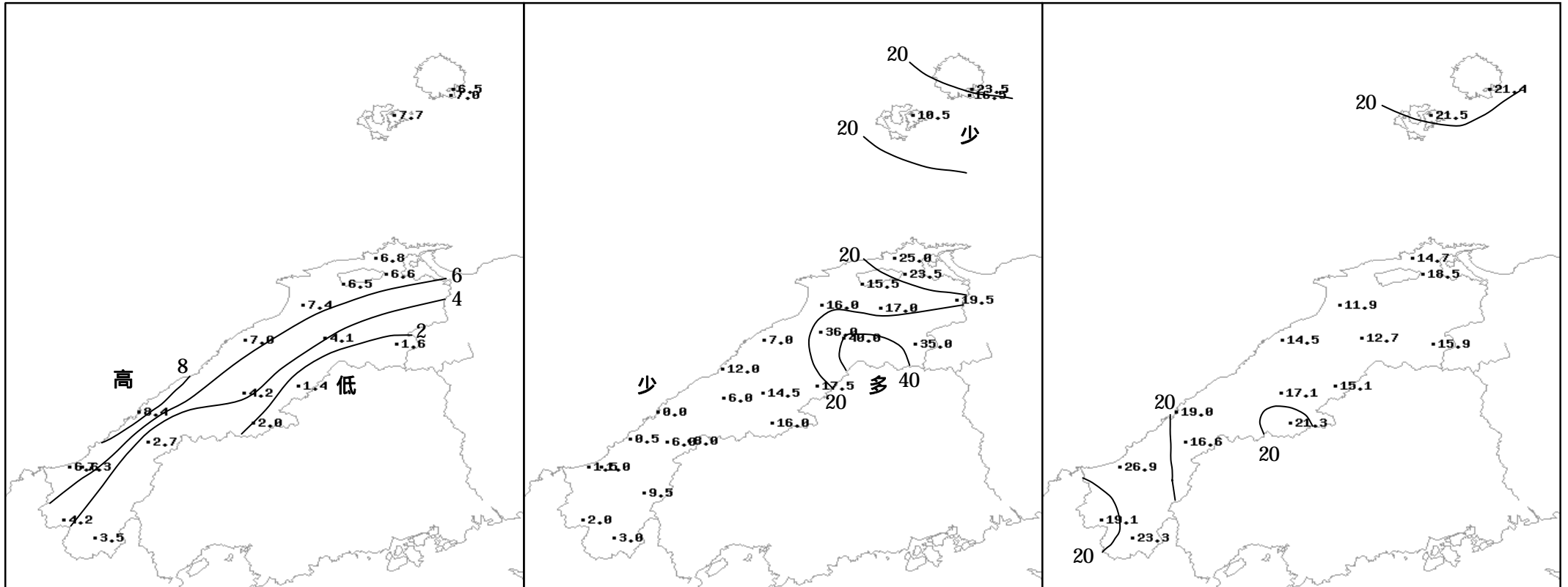
瑞穂



吉賀



# 2011年(平成23年)12月中旬の気象分布図



平均気温 ( )

降水量 (mm)

日照時間 (h)

## 地域気象観測旬報

2011年12月11日～20日 島根県 (68)  
(1/5)

観測所名	西郷										10 以上積算気温			0
	気温( )			風向・風速(m/s)						降水量(mm)			日照 (h)	
	平均	最高	最低	平均	最多	最大	風向	瞬間	風向	日計	1時間	10分		
11	8.0	10.4	5.1	3.2	W	7.5	W	13.7	W	0.0	0.0	0.0	1.8	
12	9.5	12.3	6.9	2.4	WNW	5.1	W	9.4	W	0.0	0.0	0.0	0.8	
13	8.3	10.9	3.2	3.9	E	7.4	E	11.6	E	6.5	3.0	1.5	0.1	
14	9.1	13.9	3.6	2.2	WSW	6.5	W	12.8	W	0.0	0.0	0.0	2.9	
15	8.9	12.3	5.3	4.6	NW	8.9	W	16.1	W	0.0	0.0	0.0	1.4	
16	2.3	6.0	0.0	4.8	WNW	9.7	WNW	18.8	W	8.0	1.0	0.5	1.3	
17	3.6	7.2	-0.1	2.8	WNW	6.2	NW	11.1	W	4.5	1.5	1.0	4.4	
18	5.9	8.0	3.0	3.2	WNW	6.1	WNW	11.8	W	0.0	0.0	0.0	1.0	
19	5.0	9.5	2.9	3.2	NW	8	NW	13.5	W	4.5	1.5	1.0	2.6	
20	4.5	9.7	1.2	2.5	NW	5.2	NW	8.8	NW	0.0	0.5	0.0	5.1	
前半旬	8.8	12.0	4.8	3.3	W					6.5			7.0	
後半旬	4.3	8.1	1.4	3.3	NW					17.0			14.4	
旬	6.5	10.0	3.1	3.3	NW					23.5			21.4	
平年差/比	-0.4	-0.6	-0.2							43			90	

観測所名	西郷岬										10 以上積算気温			21
	気温( )			風向・風速(m/s)						降水量(mm)			日照 (h)	
	平均	最高	最低	平均	最多	最大	風向	瞬間	風向	日計	1時間	10分		
11	8.1	10.4	6.5	5.4	W	9.8	W	17.5	W	0.0	0.0	0.0		
12	10.0	12.0	8.2	4.3	WNW	9	WSW	13.9	WNW	0.0	0.0	0.0		
13	8.6	11.4	5.0	4.3	NNW	6.8	ESE	10.3	ESE	6.0	3.0	1.0		
14	10.5	14.1	6.4	4.9	W	10.2	WSW	15.9	W	0.0	0.0	0.0		
15	8.8	11.9	5.5	7.0	NW	11.9	WSW	19.5	WNW	0.0	0.0	0.0		
16	2.4	5.9	0.0	7.6	NW	13.6	WNW	20.6	W	5.5	1.5	1.0		
17	3.8	6.3	0.6	4.6	NNW	10.5	W	17.0	W	2.0	1.0	0.5		
18	5.9	7.3	4.2	5.1	WNW	8.2	WNW	13.4	NW	0.5	0.5	0.5		
19	5.8	9.0	3.3	5.6	NW	10.7	WNW	15.4	WNW	2.5	1.5	1.0		
20	6.0	9.1	2.5	3.6	NNW	6.6	NNW	9.8	NNW	0.0	0.0	0.0		
前半旬	9.2	12.0	6.3	5.2	WNW					6.0				
後半旬	4.8	7.5	2.1	5.3	NW					10.5				
旬	7.0	9.7	4.2	5.2	NW					16.5				
平年差/比	-0.3	-0.5	-0.1							37				

観測所名	海士										10 以上積算気温			11
	気温( )			風向・風速(m/s)						降水量(mm)			日照 (h)	
	平均	最高	最低	平均	最多	最大	風向	瞬間	風向	日計	1時間	10分		
11	8.6	10.6	5.8	3.0	WSW	6	W	11.1	W	0.0	0.0	0.0	1.5	
12	11.1	12.7	8.9	2.3	W	4.9	W	9.4	WNW	0.0	0.0	0.0	0.8	
13	8.2	10.9	2.8	1.5	ENE	3.5	ENE	8.0	ENE	4.0	1.5	0.5	0.9	
14	9.0	14.8	1.9	1.7	WSW	5	W	10.2	WSW	0.5	0.5	0.5	3.0	
15	9.5	12.3	6.7	4.3	W	7.3	W	14.3	WSW	0.0	0.0	0.0	1.3	
16	3.6	6.7	0.7	4.9	W	9.9	W	20.1	W	2.0	1.0	0.5	1.4	
17	5.2	7.2	0.7	2.6	W	6.2	W	11.2	WSW	2.0	1.0	0.5	2.7	
18	7.3	8.4	6.4	3.3	W	5.3	W	9.3	W	0.0	0.0	0.0	2.7	
19	7.4	9.2	5.2	3.6	W	6.7	W	13.7	WSW	1.5	1.0	0.5	4.6	
20	7.0	9.5	2.6	1.8	W	3.9	W	7.7	WNW	0.5	0.5	0.5	2.6	
前半旬	9.3	12.3	5.2	2.6	W					4.5			7.5	
後半旬	6.1	8.2	3.1	3.2	W					6.0			14.0	
旬	7.7	10.2	4.2	2.9	W					10.5			21.5	
平年差/比	+0.2	-0.5	+0.6							25			108	

観測所名	鹿島										10 以上積算気温			0
	気温( )			風向・風速(m/s)						降水量(mm)			日照 (h)	
	平均	最高	最低	平均	最多	最大	風向	瞬間	風向	日計	1時間	10分		
11	7.6	8.7	6.4	3.4	SSW	7.7	WSW	14.1	W	0.0	0.0	0.0	0.1	
12	8.8	11.6	7.0	1.1	E	4	SSW	6.2	NW	0.0	0.0	0.0	0.0	
13	9.0	14.1	2.4	1.4	ENE	4.5	SW	8.2	N	0.0	0.0	0.0	6.2	
14	8.0	15.0	2.2	1.5	ENE	5.2	WSW	8.0	SW	0.0	0.0	0.0	3.5	
15	9.7	12.4	6.8	3.2	WNW	6.8	W	13.2	WSW	0.0	0.0	0.0	0.3	
16	4.1	7.7	1.0	4.5	WNW	9.4	W	17.9	W	4.5	1.5	1.0	0.4	
17	3.0	5.9	1.1	2.6	SSW	7.3	WSW	11.5	SW	9.0	2.0	1.0	0.5	
18	5.3	7.7	2.6	2.5	SW	6.9	SW	10.9	SW	3.5	1.5	0.5	0.0	
19	6.6	10.3	2.1	2.5	WNW	6.9	W	11.1	W	0.5	1.5	0.5	2.1	
20	5.6	8.5	3.6	1.4	S	5.6	SSW	7.5	SSW	7.5	2.0	1.5	1.6	
前半旬	8.6	12.4	5.0	2.1	SSW					0.0			10.1	
後半旬	4.9	8.0	2.1	2.7	WNW					25.0			4.6	
旬	6.8	10.2	3.5	2.4	WNW					25.0			14.7	
平年差/比	-0.1	-0.5	+0.2							60			66	

- ) : 統計値を求める対象となる資料の一部が欠けているが、その範囲が許容の範囲内の値。
- ] : 統計値を求める対象となる資料が、許容する範囲内の資料数を満たさず、十分な信頼を保障できない値である。
- × : 統計値を求める対象となる資料が、参考値もしくは欠測により全く統計値を求めることができない。

# 地域気象観測旬報

2011年12月11日～20日 島根県 (68)  
(2/5)

観測所名	斐川											10 以上積算気温	0
日付	気温( )			風向・風速(m/s)						降水量(mm)			日照(h)
	平均	最高	最低	平均	最多	最大	風向	瞬間	風向	日計	1時間	10分	
11	7.7	9.7	6.6	4.5	S	8.6	W	12.3	W	0.0	0.0	0.0	
12	8.9	11.8	6.9	3.3	SSE	5.4	SW	8.7	SSE	0.0	0.0	0.0	
13	8.6	13.2	2.8	2.5	SSE	5.3	N	8.7	SSE	0.0	0.0	0.0	
14	7.4	15.0	0.9	2.8	SW	6	WSW	8.2	WSW	0.0	0.0	0.0	
15	9.1	11.8	5.5	5.9	WNW	10.1	NW	13.4	WNW	1.0	0.5	0.5	
16	3.4	6.7	0.9	7.7	WNW	13.9	WNW	18.5	WNW	6.0	4.0	2.0	
17	3.0	5.8	1.2	3.6	SSE	6.9	SW	9.3	W	7.0	3.0	1.0	
18	5.5	8.2	1.8	4.0	SW	8.9	WNW	11.3	WNW	0.0	0.0	0.0	
19	6.3	10.0	2.4	4.8	WNW	9.3	WNW	12.3	WNW	0.0	0.0	0.0	
20	4.7	8.7	1.8	3.7	SSE	6.8	SSE	8.7	S	1.5	0.5	0.5	
前半旬	8.3	12.3	4.5	3.8	SSE					1.0			
後半旬	4.6	7.9	1.6	4.8	SSE					14.5			
旬	6.5	10.1	3.1	4.3	SSE					15.5			
平年差/比	-0.2	-0.4	0.0							36			

観測所名	松江											10 以上積算気温	0
日付	気温( )			風向・風速(m/s)						降水量(mm)			日照(h)
	平均	最高	最低	平均	最多	最大	風向	瞬間	風向	日計	1時間	10分	
11	8.0	9.9	5.2	4.3	SW	10.9	W	15.7	W	0.0	0.0	0.0	0.2
12	8.9	11.6	5.9	1.6	WSW	4.7	WSW	6.7	WSW	0.0	0.0	0.0	0.0
13	9.1	13.8	4.1	1.3	W	3.2	W	5.8	NNE	0.0	0.0	0.0	6.7
14	7.9	15.0	2.4	1.4	W	4.9	W	8.7	W	0.0	0.0	0.0	3.3
15	9.0	11.8	5.5	5.0	WNW	8.6	WNW	14.8	WNW	0.5	0.5	0.5	0.1
16	3.4	6.7	0.6	7.4	WNW	12.9	W	21.2	W	10.5	2.5	1.0	0.6
17	3.3	5.0	0.9	3.7	SW	8.5	W	15.2	W	7.5	1.5	1.0	1.0
18	5.7	7.2	3.8	3.5	SW	8	W	14.2	W	0.5	0.5	0.5	0.3
19	6.2	11.2	2.2	4.0	WNW	8.4	NW	14.0	NW	2.0	1.5	1.0	4.6
20	4.9	8.5	2.5	1.4	SSE	3.6	SSW	5.3	S	2.5	1.0	0.5	1.7
前半旬	8.6	12.4	4.6	2.7	W					0.5			10.3
後半旬	4.7	7.7	2.0	4.0	SW					23.0			8.2
旬	6.6	10.1	3.3	3.4	SW					23.5			18.5
平年差/比	-0.2	-0.5	-0.1							56			74

観測所名	出雲											10 以上積算気温	10
日付	気温( )			風向・風速(m/s)						降水量(mm)			日照(h)
	平均	最高	最低	平均	最多	最大	風向	瞬間	風向	日計	1時間	10分	
11	8.4	9.3	7.5	3.5	SW	6.4	W	13.3	W	0.0	0.0	0.0	0.0
12	9.8	12.1	5.9	1.8	SW	3.8	SW	7.9	W	0.0	0.0	0.0	0.1
13	8.4	13.5	2.1	0.9	ESE	2.8	NW	6.0	WNW	0.0	0.0	0.0	6.7
14	8.5	15.0	0.9	1.5	SW	4.1	WSW	7.8	WSW	0.0	0.0	0.0	2.1
15	10.1	12.8	6.1	3.7	WNW	6.2	WNW	11.8	WNW	0.5	0.5	0.5	0.0
16	4.2	7.8	1.4	5.0	WNW	8.5	WNW	17.7	W	3.5	2.0	1.5	0.2
17	4.0	7.0	1.9	2.6	SSW	5.3	W	11.0	W	7.5	2.5	1.5	0.5
18	6.9	9.0	5.6	3.4	W	5.5	WSW	13.0	W	1.0	0.5	0.5	0.4
19	7.7	8.9	5.2	3.5	WNW	6.6	WSW	11.4	WSW	0.0	0.0	0.0	0.4
20	5.6	9.4	3.1	1.4	S	3.8	WSW	7.1	WSW	3.5	1.0	0.5	1.5
前半旬	9.0	12.5	4.5	2.3	SW					0.5			8.9
後半旬	5.7	8.4	3.4	3.2	WNW					15.5			3.0
旬	7.4	10.5	4.0	2.7	WNW					16.0			11.9
平年差/比	+0.3	-0.2	+0.7							42			58

観測所名	大田											10 以上積算気温	0
日付	気温( )			風向・風速(m/s)						降水量(mm)			日照(h)
	平均	最高	最低	平均	最多	最大	風向	瞬間	風向	日計	1時間	10分	
11	7.4	9.2	6.8	2.4	SE	5	WNW	10.8	WNW	0.0	0.0	0.0	0.0
12	8.4	9.9	7.0	2.4	SSE	3.7	SSE	6.0	SE	0.0	0.0	0.0	0.0
13	8.8	13.7	3.7	1.2	SE	2.7	SSE	6.6	N	0.0	0.0	0.0	5.2
14	8.7	13.9	2.8	2.0	SSE	4.2	SSE	7.0	SE	0.0	0.0	0.0	2.7
15	9.4	12.4	7.0	3.3	NW	5.7	NW	11.3	WNW	0.0	0.0	0.0	0.0
16	4.2	8.0	1.2	4.4	WNW	8.1	NW	16.2	NW	0.5	0.5	0.5	0.6
17	3.8	6.2	1.1	2.1	W	5	NNW	9.3	NW	5.0	2.5	1.0	0.1
18	6.4	8.0	4.0	2.0	W	4.7	W	9.9	WNW	0.5	0.5	0.5	0.2
19	7.3	10.9	3.8	2.4	WNW	4.7	WNW	10.3	NW	0.0	0.0	0.0	4.0
20	5.6	10.9	2.3	2.0	SSE	3.8	NW	7.5	NNW	1.0	1.0	0.5	1.7
前半旬	8.5	11.8	5.5	2.3	SSE					0.0			7.9
後半旬	5.5	8.8	2.5	2.6	WNW					7.0			6.6
旬	7.0	10.3	4.0	2.4	SE					7.0			14.5
平年差/比	-0.2	-0.7	+0.2							17			70



# 地域気象観測旬報

2011年12月11日～20日 島根県 (68)

(3/5)

観測所名	掛合										10 以上積算気温				0
	気温( )			風向・風速(m/s)							降水量(mm)			日照(h)	
	平均	最高	最低	平均	最多	最大	風向	瞬間	風向	日計	1時間	10分			
11	5.0	6.5	2.5	2.3	SSE	4.4	SSE	7.5	S	0.0	0.0	0.0	0.4		
12	7.5	9.3	6.2	2.3	SSE	4.4	SSE	8.9	SSE	0.0	0.0	0.0	0.0		
13	6.1	12.1	0.9	0.6	SSE	2	ESE	3.2	E	0.5	0.5	0.5	4.9		
14	5.9	13.8	-0.2	1.2	SSE	3.9	SSE	9.1	S	0.0	0.0	0.0	2.8		
15	6.9	10.0	3.2	1.3	NNE	3.1	NNE	7.9	N	0.0	0.0	0.0	0.1		
16	0.8	3.5	-0.8	1.4	NNE	3.8	N	10.3	NW	25.0	5.0	2.0	0.4		
17	1.1	2.9	-0.4	1.4	SSE	3.8	SSE	7.6	SSE	7.5	1.5	1.0	0.2		
18	2.0	4.1	0.8	1.8	SSE	4.9	SSE	8.4	SSE	3.5	1.0	0.5	0.2		
19	2.5	7.4	-0.2	1.1	SSE	3.4	SSE	9.0	NNW	1.0	1.0	0.5	2.2		
20	3.0	7.5	0.0	0.9	SE	3.8	N	7.7	NNE	2.5	1.5	1.0	1.5		
前半旬	6.3	10.3	2.5	1.5	SSE					0.5			8.2		
後半旬	1.9	5.1	-0.1	1.3	SSE					39.5			4.5		
旬	4.1	7.7	1.2	1.4	SSE					40.0			12.7		
平年差/比	-0.6	-1.2	+0.1							79			71		

観測所名	横田										10 以上積算気温				0
	気温( )			風向・風速(m/s)							降水量(mm)			日照(h)	
	平均	最高	最低	平均	最多	最大	風向	瞬間	風向	日計	1時間	10分			
11	1.9	5.5	-0.3	0.6	ENE	3.2	W	5.5	W	0.5	0.5	0.5	0.4		
12	3.8	8.0	1.6	0.4	NE	2.4	SSW	4.0	SW	0.0	0.0	0.0	0.0		
13	4.3	10.8	-1.1	0.6	NE	2.6	WNW	4.5	SSE	0.0	0.0	0.0	6.3		
14	4.0	12.6	-2.4	0.9	SW	5.3	WSW	8.7	WSW	0.0	0.0	0.0	3.7		
15	3.9	7.2	0.0	1.4	WNW	5.7	WNW	9.6	WNW	0.0	0.0	0.0	0.2		
16	-1.0	2.0	-2.8	1.7	W	5.8	W	10.9	W	26.5	4.5	1.5	0.2		
17	-1.2	0.9	-3.4	0.1	ENE	1.3	NE	2.3	N	1.0	0.5	0.5	1.2		
18	-0.4	2.4	-3.7	0.5	SSW	2.8	W	5.5	WNW	1.5	0.5	0.5	0.9		
19	0.2	2.9	-2.1	0.4	E	2.3	SW	5.2	WSW	2.5	1.5	1.0	0.6		
20	0.6	5.3	-2.1	0.5	ENE	3	NNW	5.0	NNW	3.0	1.5	0.5	2.4		
前半旬	3.6	8.8	-0.4	0.8	S					0.5			10.6		
後半旬	-0.4	2.7	-2.8	0.6	ENE					34.5			5.3		
旬	1.6	5.8	-1.6	0.7	ENE					35.0			15.9		
平年差/比	-1.3	-1.7	-0.5							90			71		

観測所名	赤名										10 以上積算気温				0
	気温( )			風向・風速(m/s)							降水量(mm)			日照(h)	
	平均	最高	最低	平均	最多	最大	風向	瞬間	風向	日計	1時間	10分			
11	1.5	4.5	-0.2	0.4	S	1.8	SSE	3.4	SSE	0.5	0.5	0.5	0.0		
12	3.7	6.9	1.3	0.6	S	1.7	S	4.4	SSE	0.0	0.0	0.0	0.0		
13	3.8	9.3	-1.3	0.5	ESE	2.3	N	4.4	NNE	0.0	0.0	0.0	4.7		
14	2.9	10.3	-1.9	0.4	SSE	2.8	SE	5.6	SE	0.0	0.0	0.0	1.9		
15	3.4	7.8	-0.9	0.6	N	2.5	N	5.4	N	0.0	0.0	0.0	0.3		
16	-1.1	2.4	-3.5	0.7	N	2.1	N	5.6	NW	12.5	3.5	1.0	0.1		
17	-0.9	1.5	-2.6	0.7	SSE	1.6	SSE	4.4	SSW	3.0	1.5	0.5	0.4		
18	-0.2	2.6	-2.1	0.4	SSE	2.8	SSE	4.8	SSE	1.0	0.5	0.5	1.4		
19	0.1	4.7	-2.8	0.4	N	3	NNW	6.7	N	0.0	0.0	0.0	3.7		
20	0.9	5.9	-2.8	0.5	SSE	2	N	5.2	NW	0.5	0.5	0.5	2.6		
前半旬	3.1	7.8	-0.6	0.5	S					0.5			6.9		
後半旬	-0.2	3.4	-2.8	0.4	SSE					17.0			8.2		
旬	1.4	5.6	-1.7	0.5	SSE					17.5			15.1		
平年差/比	-1.1	-0.9	-0.5							34			83		

観測所名	川本										10 以上積算気温				0
	気温( )			風向・風速(m/s)							降水量(mm)			日照(h)	
	平均	最高	最低	平均	最多	最大	風向	瞬間	風向	日計	1時間	10分			
11	4.8	8.3	2.1	0.6	W	1.5	N	2.5	SW	0.5	1.0	0.5	0.2		
12	6.3	10.3	4.5	0.6	WSW	2.3	ESE	5.1	E	0.0	0.0	0.0	0.0		
13	6.8	13.2	2.0	0.6	N	2	NNW	3.3	ESE	0.0	0.0	0.0	6.4		
14	5.0	10.8	0.8	0.5	N	1.4	WSW	3.9	E	0.0	0.0	0.0	0.4		
15	6.0	10.1	3.4	1.0	WSW	2.8	WSW	7.6	NW	0.0	0.0	0.0	0.0		
16	2.2	5.9	0.0	2.2	WSW	5.1	W	13.5	W	3.5	2.0	1.0	0.2		
17	2.0	6.4	0.0	1.0	WSW	4.4	WSW	8.3	WSW	7.0	2.0	1.0	2.9		
18	2.9	5.9	-0.1	0.8	SSW	4.4	SW	8.7	WSW	0.5	0.5	0.5	0.6		
19	3.4	9.2	-0.3	1.2	WSW	4.5	WSW	8.8	W	0.0	0.0	0.0	3.9		
20	2.8	10.7	-1.3	0.7	NW	3.5	WSW	6.2	WSW	3.0	2.0	1.0	2.5		
前半旬	5.8	10.5	2.6	0.7	N					0.5			7.0		
後半旬	2.7	7.6	-0.3	1.2	WSW					14.0			10.1		
旬	4.2	9.1	1.1	0.9	WSW					14.5			17.1		
平年差/比	-0.5	-0.2	-0.1							34			89		

# 地域気象観測旬報

2011年12月11日～20日 島根県 (68)  
(4/5)

観測所名	浜田										10 以上積算気温			31
日付	気温( )			風向・風速(m/s)						降水量(mm)			日照(h)	
	平均	最高	最低	平均	最多	最大	風向	瞬間	風向	日計	1時間	10分		
11	8.5	9.8	7.5	5.2	S	8.5	W	16.1	WNW	0.0	0.0	0.0	0.0	
12	10.8	12.6	8.8	3.8	SSW	6.6	S	10.2	SSW	0.0	0.0	0.0	0.0	
13	9.9	14.2	5.8	3.0	ENE	4.6	E	7.5	E	0.0	0.0	0.0	7.1	
14	10.0	15.2	4.4	3.7	ENE	6.3	WSW	12.1	WSW	0.0	0.0	0.0	1.2	
15	10.4	13.3	8.0	4.9	W	7.3	SSW	12.9	WNW	0.0	0.0	0.0	0.0	
16	4.8	8.4	2.3	6.5	WNW	10.4	WNW	17.6	WNW	0.0	0.0	0.0	0.0	
17	5.7	7.6	3.7	5.5	WSW	9.3	SW	14.2	WSW	0.0	0.0	0.0	1.2	
18	7.6	8.5	5.8	5.4	W	8.1	W	14.2	WSW	0.0	0.0	0.0	0.0	
19	8.1	10.3	7.2	4.3	W	6.7	W	14.3	W	0.0	0.0	0.0	3.5	
20	8.2	11.0	4.1	3.6	S	6.5	SW	10.5	SW	0.0	0.0	0.0	6.0	
前半旬	9.9	13.0	6.9	4.1	ENE					0.0			8.3	
後半旬	6.9	9.2	4.6	5.1	W					0.0			10.7	
旬	8.4	11.1	5.8	4.6	W					0.0			19.0	
平年差/比	0.0	-0.5	+0.7							0			87	

観測所名	瑞穂										10 以上積算気温			0
日付	気温( )			風向・風速(m/s)						降水量(mm)			日照(h)	
	平均	最高	最低	平均	最多	最大	風向	瞬間	風向	日計	1時間	10分		
11	3.0	7.3	-0.3	0.8	WSW	4	W	7.1	WNW	1.0	1.5	0.5	2.0	
12	5.2	9.4	2.8	0.7	W	3.4	W	6.2	W	0.0	0.0	0.0	0.1	
13	5.2	11.6	-1.5	0.4	E	2.4	ENE	4.0	E	0.0	0.0	0.0	6.4	
14	1.8	7.6	-3.3	0.3	ENE	1.5	ENE	2.2	SSW	0.0	0.0	0.0	1.5	
15	3.5	7.5	-1.0	1.5	W	3.7	W	7.6	W	1.0	0.5	0.5	0.1	
16	-0.4	3.7	-2.1	1.9	W	6.3	W	11.9	WSW	8.0	2.0	0.5	0.3	
17	-0.2	4.0	-2.0	1.1	WSW	5.8	W	9.9	WSW	3.0	1.0	0.5	3.9	
18	0.4	3.1	-2.2	0.5	WSW	3.2	W	6.3	WNW	3.0	0.5	0.5	0.7	
19	1.1	7.3	-2.9	1.1	WNW	5.4	W	10.6	WSW	0.0	0.0	0.0	3.0	
20	0.7	7.7	-4.0	0.7	WNW	4	W	7.3	WSW	0.0	0.0	0.0	3.3	
前半旬	3.7	8.7	-0.7	0.7	W					2.0			10.1	
後半旬	0.3	5.2	-2.6	1.1	W					14.0			11.2	
旬	2.0	6.9	-1.6	0.9	W					16.0			21.3	
平年差/比	-0.8	-0.7	-0.5							36			96	

観測所名	弥栄										10 以上積算気温			0
日付	気温( )			風向・風速(m/s)						降水量(mm)			日照(h)	
	平均	最高	最低	平均	最多	最大	風向	瞬間	風向	日計	1時間	10分		
11	1.9	4.3	0.0	0.3	N	2.1	SSE	3.5	SSW	0.5	0.5	0.5	0.0	
12	5.3	8.2	2.3	0.5	N	1.8	S	4.4	SSW	0.0	0.0	0.0	0.0	
13	5.3	11.1	-0.9	1.4	N	3.9	N	6.0	NNE	0.0	0.0	0.0	6.8	
14	3.8	10.7	-2.3	0.8	N	2.3	N	5.4	SW	0.0	0.0	0.0	1.0	
15	4.5	8.0	0.8	1.3	NW	5.5	NW	8.6	WNW	0.0	0.0	0.0	0.2	
16	0.2	3.8	-1.7	2.3	NW	4.9	NNW	10.7	NW	4.0	2.0	1.0	0.2	
17	1.0	4.1	-0.8	1.0	SSW	3.2	S	8.1	S	0.0	0.0	0.0	1.7	
18	1.8	4.0	-0.3	0.8	S	3.2	NW	8.4	SW	1.5	0.5	0.5	0.0	
19	1.8	7.4	-1.4	1.0	SSE	4.7	NNW	8.1	N	0.0	0.0	0.0	1.8	
20	1.6	7.2	-1.7	0.7	N	3.4	W	6.1	W	0.0	0.0	0.0	4.9	
前半旬	4.2	8.5	0.0	0.9	N					0.5			8.0	
後半旬	1.3	5.3	-1.2	1.2	SSW					5.5			8.6	
旬	2.7	6.9	-0.6	1.0	N					6.0			16.6	
平年差/比	-1.0	-1.0	-0.1							11			76	

観測所名	高津										10 以上積算気温			0
日付	気温( )			風向・風速(m/s)						降水量(mm)			日照(h)	
	平均	最高	最低	平均	最多	最大	風向	瞬間	風向	日計	1時間	10分		
11	7.2	9.5	4.6	4.4	SSE	9.2	WNW	12.3	W	0.0	0.0	0.0		
12	8.8	12.3	6.6	3.0	S	5.2	SSE	7.2	S	0.0	0.0	0.0		
13	8.9	13.8	5.5	2.6	SSE	4.9	SSE	6.7	SSE	0.0	0.0	0.0		
14	8.3	14.4	4.2	3.6	S	5.7	SSE	8.2	SSE	0.0	0.0	0.0		
15	8.7	12.6	5.8	5.4	NW	8.8	NW	12.9	NW	0.0	0.0	0.0		
16	4.1	7.5	1.2	8.3	WNW	12.5	NW	18.0	NW	1.0	0.5	0.5		
17	3.6	8.1	1.3	4.4	S	8.8	NW	11.3	NW	0.0	0.0	0.0		
18	5.5	8.4	1.9	4.7	WNW	9.5	WNW	12.3	WNW	0.5	0.5	0.5		
19	5.8	9.9	1.5	4.6	WNW	7.6	WNW	13.9	W	0.0	0.0	0.0		
20	5.2	9.7	1.7	3.2	S	4.6	S	7.7	SSE	0.0	0.0	0.0		
前半旬	8.4	12.5	5.3	3.8	SSE					0.0				
後半旬	4.8	8.7	1.5	5.0	WNW					1.5				
旬	6.6	10.6	3.4	4.4	S					1.5				
平年差/比	//	//	//							5				

## 地域気象観測旬報

2011年12月11日～20日 島根県 (68)

(5/5)

観測所名	益田										10 以上積算気温			10
日付	気温( )			風向・風速(m/s)						降水量(mm)			日照(h)	
	平均	最高	最低	平均	最多	最大	風向	瞬間	風向	日計	1時間	10分		
11	7.8	10.3	5.6	2.3	S	3.3	S	8.2	WNW	0.0	0.0	0.0	0.6	
12	10.1	12.6	8.3	1.8	SSW	3.3	S	5.5	S	0.0	0.0	0.0	0.1	
13	9.8	15.1	5.3	1.3	SE	3.3	N	6.3	N	0.0	0.0	0.0	6.9	
14	8.7	15.5	3.4	1.2	SE	2.8	S	5.5	SSW	0.0	0.0	0.0	3.7	
15	9.2	12.6	6.5	2.0	WNW	3.6	NW	7.7	NW	0.0	0.0	0.0	1.0	
16	4.8	8.3	2.0	3.5	WNW	6.4	WNW	11.9	WNW	0.5	0.5	0.5	0.0	
17	4.6	8.7	2.5	2.5	SSW	4.5	SW	8.4	SW	0.0	0.0	0.0	4.1	
18	5.7	8.9	3.8	1.9	SSW	3.9	W	10.5	WNW	0.5	0.5	0.5	0.4	
19	6.4	10.3	3.0	1.7	WNW	3.4	WNW	7.2	W	0.0	0.0	0.0	4.2	
20	6.0	10.8	2.3	1.2	ESE	2.5	W	5.4	N	0.0	0.0	0.0	5.9	
前半旬	9.1	13.2	5.8	1.7	S					0.0			12.3	
後半旬	5.5	9.4	2.7	2.2	WNW					1.0		2.2	14.6	
旬	7.3	11.3	4.3	1.9	WNW					1.0			26.9	
平年差/比	-0.3	-0.4	+0.4							3			103	

観測所名	津和野										10 以上積算気温			0
日付	気温( )			風向・風速(m/s)						降水量(mm)			日照(h)	
	平均	最高	最低	平均	最多	最大	風向	瞬間	風向	日計	1時間	10分		
11	4.8	7.9	2.7	0.8	SSW	3.2	SSW	5.0	SSW	0.0	1.0	0.0	0.0	
12	7.0	10.7	4.7	0.6	WNW	2.8	S	5.2	S	0.0	0.0	0.0	0.1	
13	6.7	14.4	2.3	0.5	S	2.5	NE	4.1	NE	0.0	0.0	0.0	4.8	
14	5.8	15.2	0.3	0.9	S	4.8	SSW	8.0	S	0.0	0.0	0.0	4.7	
15	5.2	9.9	1.9	0.8	SSW	3.6	NE	7.3	NE	0.0	0.0	0.0	0.6	
16	1.9	4.9	0.0	1.3	NE	4.1	NE	9.2	NNE	1.0	0.5	0.5	0.0	
17	2.2	6.6	-0.1	1.2	SW	4.1	SSE	8.1	SSE	0.5	0.5	0.5	2.4	
18	2.8	5.7	0.0	0.8	NE	5	S	8.4	SSE	0.5	0.5	0.5	0.4	
19	2.9	9.1	-0.9	0.8	NE	3.5	ENE	7.1	NNE	0.0	0.0	0.0	2.0	
20	3.0	9.4	-1.0	0.6	S	3	NNE	5.9	NE	0.0	0.0	0.0	4.1	
前半旬	5.9	11.6	2.4	0.7	SSW					0.0			10.2	
後半旬	2.6	7.1	-0.4	0.9	NE					2.0			8.9	
旬	4.2	9.4	1.0	0.8	S					2.0			19.1	
平年差/比	-0.7	-0.7	+0.2							6			88	

観測所名	吉賀										10 以上積算気温			0
日付	気温( )			風向・風速(m/s)						降水量(mm)			日照(h)	
	平均	最高	最低	平均	最多	最大	風向	瞬間	風向	日計	1時間	10分		
11	4.2	7.3	0.8	1.2	NNE	5.1	NE	10.7	ENE	0.5	1.5	0.5	0.2	
12	5.9	10.0	3.5	0.5	NE	3.8	NE	6.9	NE	0.0	0.0	0.0	0.0	
13	5.6	13.1	1.9	0.5	SW	3.5	SW	6.9	WSW	0.0	0.0	0.0	3.6	
14	5.3	14.5	0.5	0.8	NNE	4.3	SW	7.7	SW	0.0	0.0	0.0	3.4	
15	5.7	11.4	1.7	2.9	NE	7.1	ENE	15.5	ENE	0.0	0.0	0.0	1.0	
16	0.8	4.9	-1.2	4.8	NE	9.4	NE	17.0	NE	1.5	0.5	0.5	0.2	
17	0.8	5.4	-1.3	1.0	ENE	3.7	NE	6.7	WSW	1.0	0.5	0.5	3.6	
18	2.0	5.3	-1.4	1.2	NNE	3.4	NNE	6.8	SW	0.0	0.0	0.0	0.8	
19	2.2	8.0	-2.2	2.4	NE	7	ENE	13.1	ENE	0.0	0.0	0.0	4.9	
20	2.1	8.2	-2.2	1.0	NE	4.8	NE	8.9	NE	0.0	0.0	0.0	5.6	
前半旬	5.3	11.3	1.7	1.2	NNE					0.5			8.2	
後半旬	1.6	6.4	-1.7	2.1	NE					2.5			15.1	
旬	3.5	8.8	0.0	1.6	NE					3.0			23.3	
平年差/比	//	//	//							//			//	

## 地域雨量観測旬報

2011年12月11日～20日 島根県 (68)

(1/1)

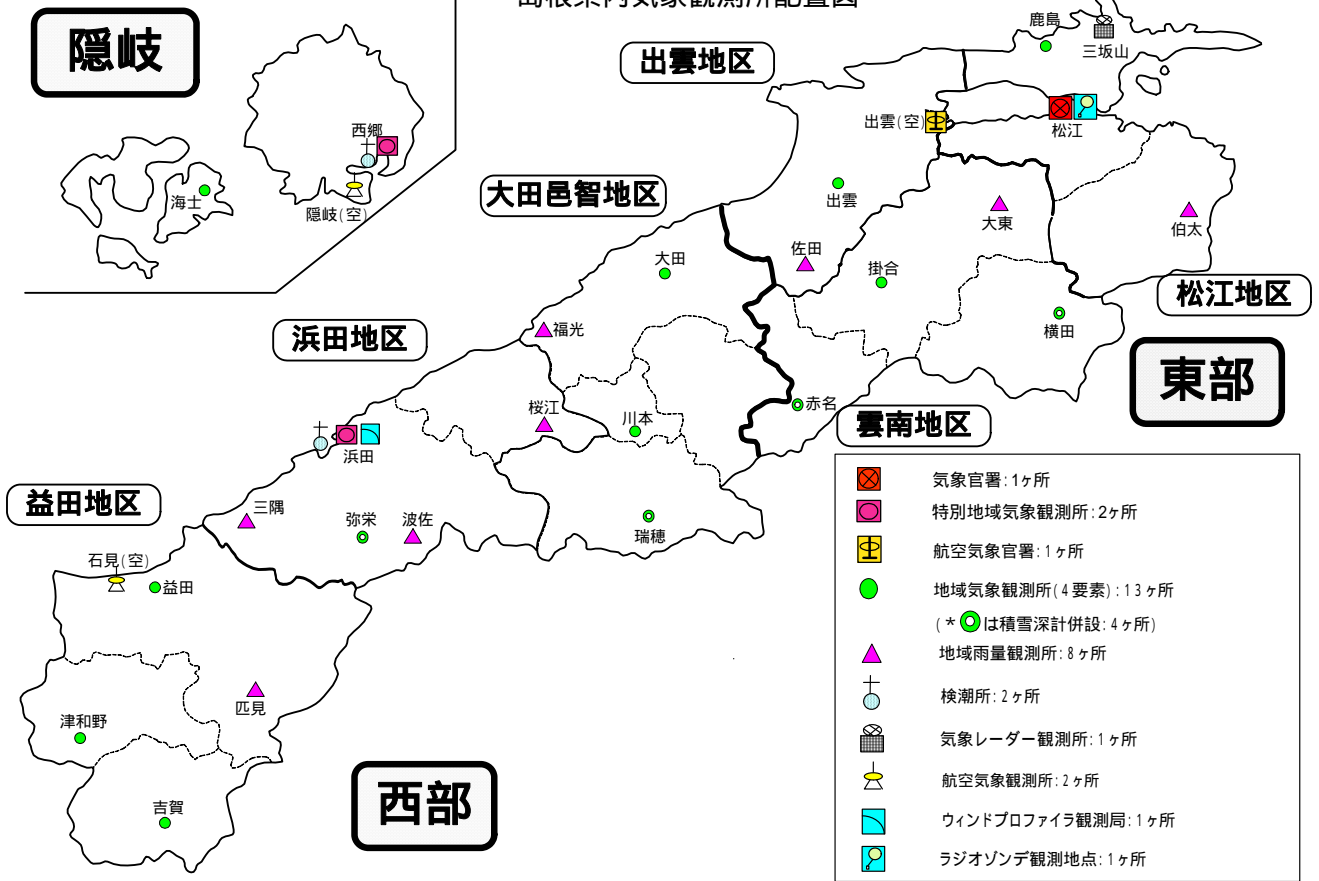
観測所名	大東				伯太				佐田				福光				桜江				三隅							
	降水量(mm)				降水量(mm)				降水量(mm)				降水量(mm)				降水量(mm)				降水量(mm)							
	日計	平年比	最大1時間	最大10分間	日計	平年比	最大1時間	最大10分間	日計	平年比	最大1時間	最大10分間	日計	平年比	最大1時間	最大10分間	日計	平年比	最大1時間	最大10分間	日計	平年比	最大1時間	最大10分間	日計	平年比	最大1時間	最大10分間
11	0.0		0.0	0.0	0.0		0.0	0.0	0.0		0.0	0.0	0.0		0.0	0.0	0.5		0.5	0.5	0.0		0.0	0.0	0.0		0.0	0.0
12	0.0		0.0	0.0	0.0		0.0	0.0	0.0		0.0	0.0	0.0		0.0	0.0	0.0		0.0	0.0	0.0		0.0	0.0	0.0		0.0	0.0
13	0.0		0.0	0.0	0.0		0.0	0.0	0.5		0.5	0.5	0.0		0.0	0.0	0.0		0.0	0.0	0.0		0.0	0.0	0.0		0.0	0.0
14	0.0		0.0	0.0	0.0		0.0	0.0	0.0		0.0	0.0	0.0		0.0	0.0	0.0		0.0	0.0	0.0		0.0	0.0	0.0		0.0	0.0
15	0.0		0.0	0.0	1.0		1.0	0.5	0.0		0.0	0.0	0.0		0.0	0.0	0.0		0.0	0.0	0.0		0.0	0.0	0.0		0.0	0.0
半旬計/最大	0.0	0	0.0	0.0	1.0	5	1.0	0.5	0.5	2	0.5	0.5	0.0	0	0.0	0.0	0.5	2	0.5	0.5	0.0	0	0.0	0.0	0.0		0.0	0.0
16	5.0		1.5	0.5	17.0		4.5	1.0	15.5		4.5	2.5	2.5		2.5	1.5	1.0		0.5	0.5	0.5		0.5	0.5		0.5	0.5	
17	4.5		2.0	1.0	1.0		0.5	0.5	12.0		3.5	1.0	9.5		7.0	3.5	3.5		2.5	1.0	0.0		0.0	0.0		0.0	0.0	
18	1.5		1.0	0.5	0.0		0.0	0.0	5.0		1.0	0.5	0.0		0.0	0.0	1.0		1.0	0.5	0.0		0.0	0.0		0.0	0.0	
19	1.0		0.5	0.5	0.0		0.0	0.0	1.0		1.5	0.5	0.0		0.0	0.0	0.0		0.0	0.0	0.0		0.0	0.0		0.0	0.0	
20	5.0		2.0	1.0	0.5		0.5	0.5	2.0		1.0	0.5	0.0		0.0	0.0	0.0		0.0	0.0	0.0		0.0	0.0		0.0	0.0	
半旬計/最大	17.0	88	2.0	1.0	18.5	93	4.5	1.0	35.5	144	4.5	2.5	12.0	73	7.0	3.5	5.5	23	2.5	1.0	0.5	3	0.5	0.5		0.5	0.5	
旬計	17.0	44			19.5	48			36.0	69			12.0	36			6.0	13			0.5	2						
旬最大	5.0		2.0	1.0	17.0		4.5	1.0	15.5		4.5	2.5	9.5		7.0	3.5	3.5		2.5	1.0	0.5		0.5	0.5		0.5	0.5	
起日	20		20	20	16		16	16	16		16	16	17		17	17	17		17	17	16		16	16		16	16	

観測所名	波佐				匹見																						
	降水量(mm)				降水量(mm)				降水量(mm)				降水量(mm)				降水量(mm)										
	日計	平年比	最大1時間	最大10分間	日計	平年比	最大1時間	最大10分間	日計	平年比	最大1時間	最大10分間	日計	平年比	最大1時間	最大10分間	日計	平年比	最大1時間	最大10分間	日計	平年比	最大1時間	最大10分間			
11	0.0		0.0	0.0	0.0		0.5	0.5																			
12	0.0		0.0	0.0	0.0		0.0	0.0																			
13	0.0		0.0	0.0	0.0		0.0	0.0																			
14	0.0		0.0	0.0	0.0		0.0	0.0																			
15	0.0		0.0	0.0	0.0		0.0	0.0																			
半旬計/最大	0.0	0	0.0	0.0	0.0	0	0.5	0.5																			
16	6.0		2.5	1.0	5.0		1.5	1.0																			
17	0.5		0.5	0.5	4.0		1.5	0.5																			
18	1.5		1.0	0.5	0.5		0.5	0.5																			
19	0.0		0.0	0.0	0.0		0.0	0.0																			
20	0.0		0.0	0.0	0.0		0.0	0.0																			
半旬計/最大	8.0	28	2.5	1.0	9.5	44	1.5	1.0																			
旬計	8.0	13			9.5	21																					
旬最大	6.0		2.5	1.0	5.0		1.5	1.0																			
起日	16		16	16	16		17	16																			

- ) : 統計値を求める対象となる資料の一部が欠けているが、その範囲が許容の範囲内の値。
- ] : 統計値を求める対象となる資料が、許容する範囲内の資料数を満たさず、十分な信頼を保障できない値である。
- × : 統計値を求める対象となる資料が、参考値もしくは欠測により全く統計値を求めることができない。



島根県内気象観測所配置図



平成23年10月1日現在

島根県地域気象観測所（アメダス）所在地一覧表

観測所	気温	降水量	日照	風向 風速	積雪	所在地	緯度	経度	海面上 の高さ
西郷	○	○	○	○	○	隠岐郡隠岐の島町西町大城（西郷特別地域気象観測所）	36°12.2'	133°20.0'	27m
西郷岬	○	○		○		隠岐郡隠岐の島町岬町字風の松（隠岐航空気象観測所）	36°10.7'	133°19.4'	80m
海士	○	○	○	○		隠岐郡海士町大字海士	36°05.8'	133°05.8'	3m
鹿島	○	○	○	○		松江市鹿島町北講武	35°31.2'	133°01.3'	5m
斐川	○	○		○		出雲市斐川町沖州（出雲空港出張所）	35°24.8'	132°53.4'	2m
松江	○	○	○	○	○	松江市西津田（松江地方気象台）	35°27.4'	133°03.9'	17m
出雲	○	○	○	○		出雲市芦渡町	35°19.9'	132°43.8'	20m
大東		○				雲南市大東町下阿用	35°19.1'	132°57.9'	56m
伯太		○				安来市伯太町母里	35°21.0'	133°16.4'	23m
佐田		○				出雲市佐田町大呂	35°13.3'	132°43.4'	100m
大田	○	○	○	○		大田市大田町大田	35°11.4'	132°29.8'	30m
掛合	○	○	○	○		雲南市掛合町掛合	35°11.9'	132°49.0'	215m
横田	○	○	○	○	○	仁多郡奥出雲町稲原	35°10.4'	133°06.2'	369m
福光		○				大田市温泉津町福光	35°04.2'	132°19.9'	8m
赤名	○	○	○	○	○	飯石郡飯南町下赤名	35°00.1'	132°42.7'	444m
桜江		○				江津市桜江町川戸	34°57.2'	132°20.0'	32m
川本	○	○	○	○		邑智郡川本町川本	34°58.6'	132°29.5'	132m
浜田	○	○	○	○		浜田市大辻町（浜田特別地域気象観測所）	34°53.8'	132°04.2'	19m
瑞穂	○	○	○	○	○	邑智郡邑南町淀原	34°51.2'	132°31.8'	327m
三隅		○				浜田市三隅町三隅	34°47.3'	131°57.5'	11m
弥栄	○	○	○	○	○	浜田市弥栄町長安本郷	34°46.6'	132°06.5'	380m
波佐		○				浜田市金城町波佐	34°46.8'	132°11.8'	370m
高津	○	○		○		益田市内田町（石見航空気象観測所）	34°40.5'	131°47.4'	54m
益田	○	○	○	○		益田市あけぼの東町	34°40.6'	131°50.6'	4m
匹見		○				益田市匹見町匹見	34°34.3'	132°01.0'	259m
津和野	○	○	○	○		鹿足郡津和野町森村口	34°27.7'	131°46.2'	165m
吉賀	○	○	○	○		鹿足郡吉賀町七日市	34°23.5'	131°53.6'	250m

# 中国地方 1か月予報

(12月17日から1月16日までの天候見通し)

平成23年12月16日  
広島地方気象台発表

## <特に注意を要する事項>

期間の前半は、平年に比べ気温が低くなる時期があるでしょう。

## <予想される向こう1か月の天候>

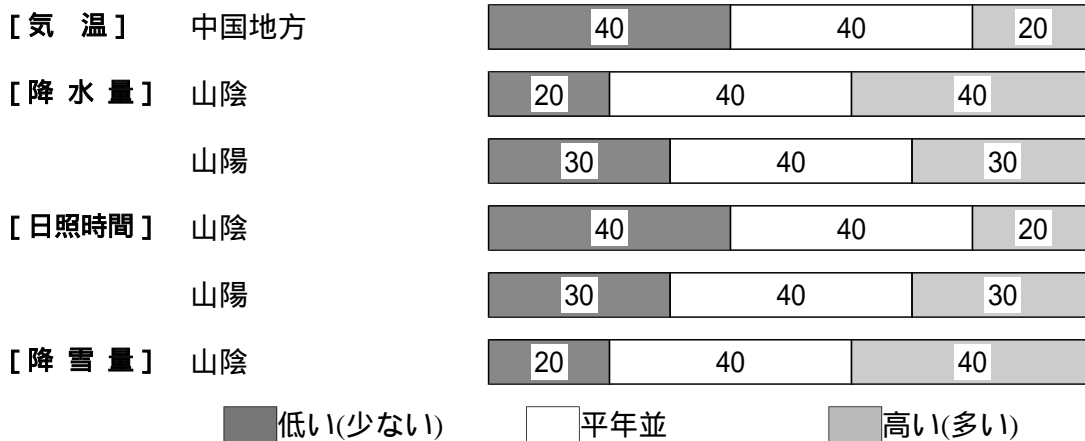
向こう1か月の出現の可能性が最も大きい天候と、特徴のある気温、降水量等の確率は以下のとおりです。

山陰では、平年に比べ曇りや雪または雨の日が多いでしょう。山陽では、平年と同様に晴れの日が多い見込みです。

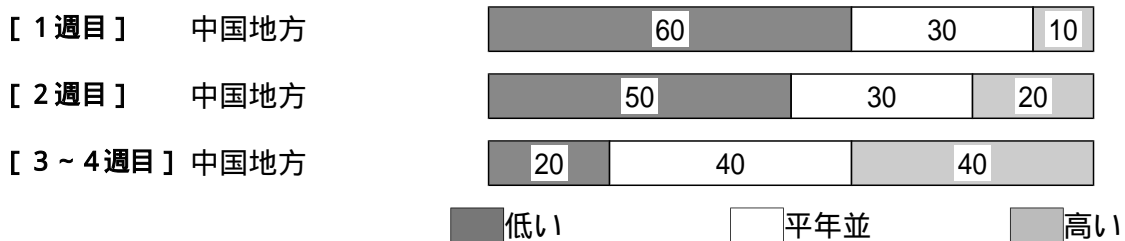
向こう1か月の平均気温は、平年並または低い確率ともに40%です。降水量は、山陰で平年並または多い確率ともに40%です。日照時間は、山陰で平年並または少ない確率ともに40%です。山陰の降雪量は、平年並または多い確率ともに40%です。

週別の気温は、1週目は、低い確率60%です。2週目は、低い確率50%です。3～4週目は、平年並または高い確率ともに40%です。

## <向こう1か月の気温、降水量、日照時間、降雪量の各階級の確率(%)>



## <気温経過の各階級の確率(%)>



## <予報の対象期間>

1か月 : 12月17日(土) ~ 1月16日(月)  
1週目 : 12月17日(土) ~ 12月23日(金)  
2週目 : 12月24日(土) ~ 12月30日(金)  
3～4週目 : 12月31日(土) ~ 1月13日(金)

**< 次回発表予定等 >**

1か月予報：毎週金曜日 14時30分 次回は12月23日

3か月予報：12月22日(木) 14時



< 参考資料（平年並の範囲等） >

（ 1 ） 30 年平均値（向こう 1 か月の平均気温、降水量、日照時間、降雪量と 1 週目、2 週目、3 ～ 4 週目の平均気温）

	気 温 ( )	降 水 量 (mm)	日照時間 (時間)	降 雪 量 (cm)	気 温( )		
					1 週目	2 週目	3 ～ 4 週目
松江	5.4	139.0	72.9	30	6.4	5.8	4.9
西郷	5.5	161.8	75.4	31	6.6	6.0	5.0
浜田	7.1	99.3	67.4	-	8.1	7.6	6.7
鳥取	5.1	197.9	74.7	67	6.2	5.6	4.6
米子	5.5	132.6	78.6	40	6.6	6.0	5.1
境	5.7	172.8	69.0	31	6.7	6.2	5.2
広島	6.1	40.5	140.6	0	7.0	6.4	5.7
呉	6.8	36.3	140.6	-	7.8	7.2	6.4
福山	5.2	32.1	145.1	-	6.0	5.5	4.8
岡山	5.8	30.3	152.6	0	6.7	6.1	5.4
津山	2.9	45.6	111.5	11	3.7	3.1	2.6

なお、気温、降水量、日照時間、降雪量の「平年並」の範囲は、地点ごとに幾分違いはありますが、下に示した地域平均の「平年並」の範囲を参考にして下さい。

（ 2 ） 1981 ～ 2010 年のデータに基づいた向こう 1 か月地域平均の気温、降水量、日照時間、降雪量の平年差（比）の「平年並」の範囲は次のとおりです。

	気温平年差( )	降水量平年比(%)	日照時間平年比(%)	降雪量平年比(%)
中国地方	-0.1 ～ +0.5	79 ～ 110	93 ～ 104	45 ～ 98
山陰	-0.1 ～ +0.6	84 ～ 111	86 ～ 105	44 ～ 92
山陽	+0.0 ～ +0.5	62 ～ 106	96 ～ 105	30 ～ 109

（ 3 ） この予報期間の 1 週目、2 週目、3 ～ 4 週目の地域平均の気温平年差の「平年並」の範囲は次のとおりです。

	1 週目	2 週目	3 ～ 4 週目
中国地方	-0.5 ～ +0.8	-0.5 ～ +0.9	-0.4 ～ +0.7
山陰	-0.5 ～ +0.9	-0.5 ～ +0.9	-0.5 ～ +0.8
山陽	-0.5 ～ +0.7	-0.5 ～ +0.7	-0.3 ～ +0.6

< 参考資料（利用上の注意） >

（ 1 ） 気温（降水量）等は、「低い（少ない）」「平年並」「高い（多い）」の 3 つの階級で予報します。階級の幅は、1981 ～ 2010 年の 30 年間に於ける各階級の出現率が等分（それぞれ 33%）となるように決めてあります（気候的出現率と呼びます）。

（ 2 ） 予報する確率の数値は、それぞれの階級が出現する可能性の大きさを表しています。予測資料の信頼性が大きい場合には気候的出現率から大きく隔たった 10% 以下や 60% 以上の確率を付けられますが、特定の階級を強調できない場合には気候的出現率と同じかそれと同程度（30%、40%）の確率しか付けられません。

（ 3 ） 晴れや雨などの天気日数は、平年の日数よりも多い（少ない）場合は「平年に比べて多い（少ない）」、また平年の日数と同程度に多い（少ない）場合には「平年と同様に多い（少ない）」と表現します。なお、単に多い（少ない）と表現した場合には対象期間の 2 分の 1 より多い（少ない）ことを意味します。