

島根県農業気象速報

平成23年12月上旬

島根県
松江地方気象台

平成23年12月12日発行

気象概況 平成 23 年 12 月上旬

低気圧や寒気の影響で、曇りや雨の日が多かった。

日付	天気概況	松江(06時～18時)	松江(18時～翌06時)
1日	寒気の影響を受ける	雨	雨
2日	低気圧が東シナ海をゆっくり北東進	曇時々雨	雨
3日	低気圧が山陰沿岸を北東進	雨時々曇	雨時々曇
4日	寒気の影響を受ける	晴時々曇一時雨	晴時々曇
5日	大陸の高気圧に覆われる	曇時々晴	曇一時雨
6日	低気圧が日本海をゆっくり東進	曇時々晴後時々雨	曇時々雨
7日	低気圧が日本海をゆっくり東進	曇	雨一時曇
8日	前線を伴った低気圧が日本の南岸を東進	雨時々曇	雨一時曇、雷・あられを伴う
9日	冬型の気圧配置となる	雨、あられを伴う	雨時々曇、雷を伴う
10日	冬型の気圧配置が続く	雨時々曇	雨時々曇

気象官署・特別地域気象観測所の観測値(12月上旬)

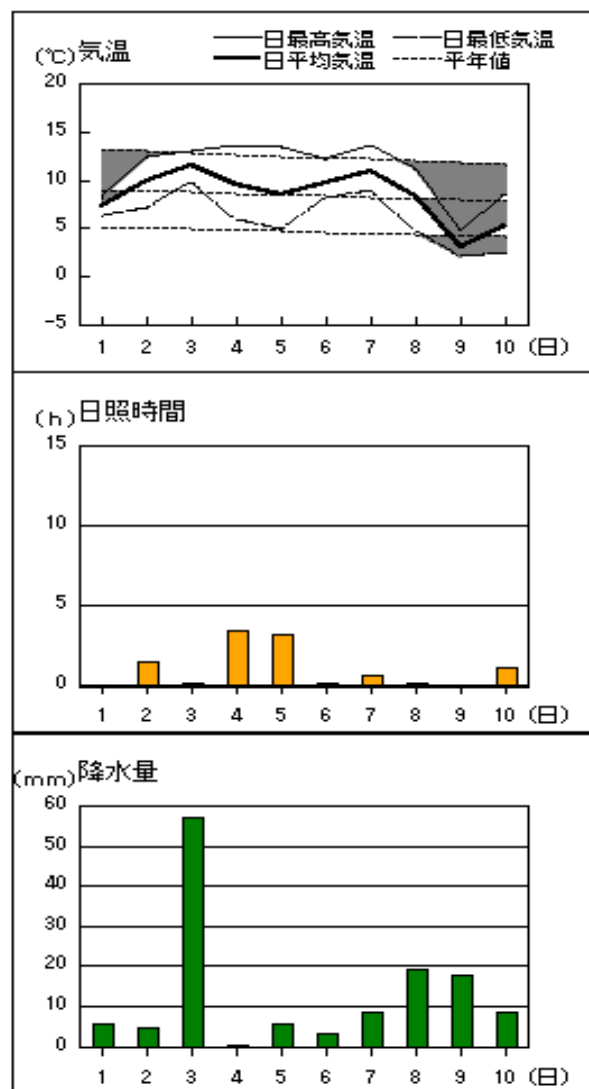
要素	気温()						降水量(mm)		日照時間(h)	
	平均		最高		最低					
	本年	平年	本年	平年	本年	平年	本年	平年	本年	平年
松江	8.8	8.1	11.8	12.6	6.5	4.3	108.5	47.7	14.8	32.0
浜田	9.9	9.7	13.3	13.4	7.0	6.1	106.0	37.5	13.2	31.6
西郷	8.4	8.4	11.1	12.4	6.0	4.5	130.0	51.0	10.1	29.6

平均気温は、全域「平年並」。降水量は、全域「かなり多い」。日照時間は、全域「かなり少ない」。

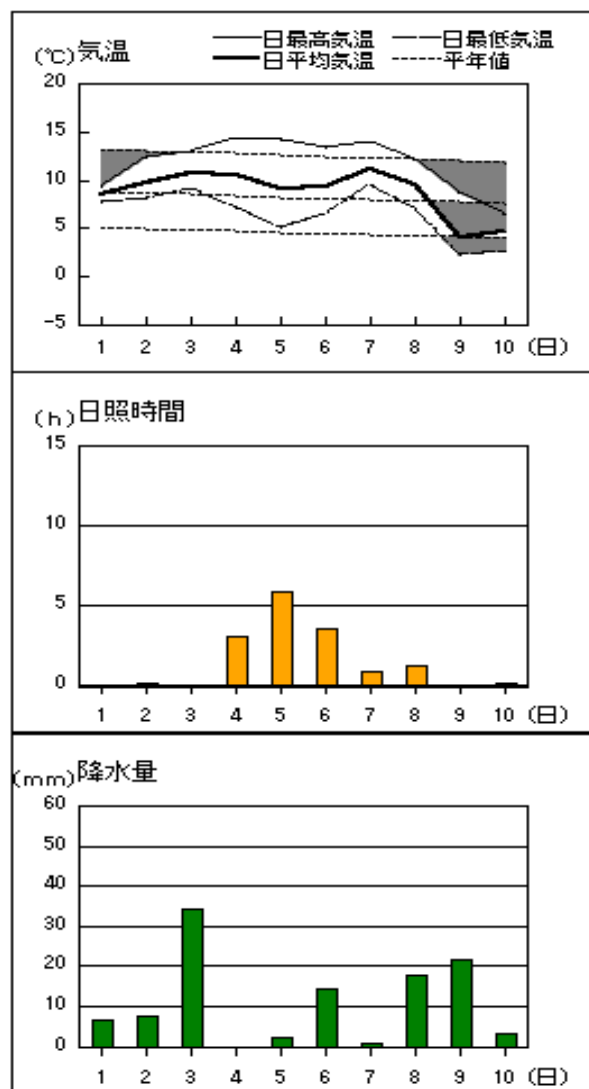
注：地上気象観測における平年の統計期間は、松江、浜田、西郷とも 1981～2010 年の 30 年間である。

アメダス 気象経過図：2011年12月1日-2011年12月10日

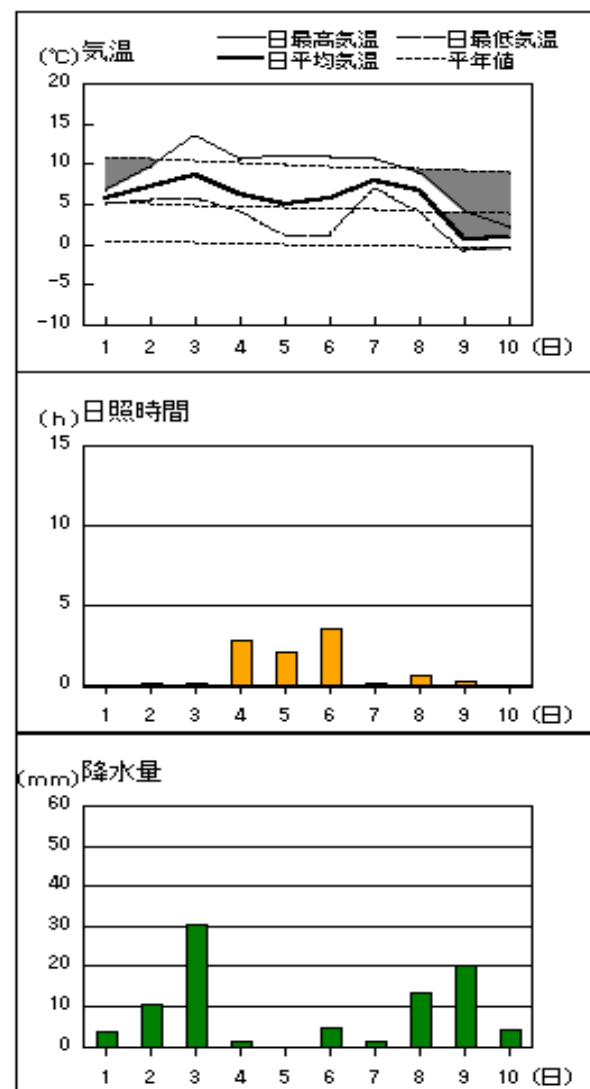
西郷



松江

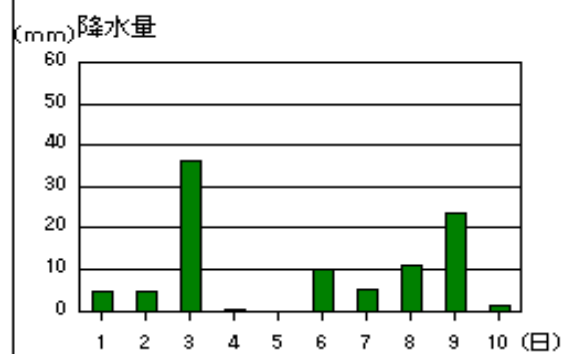
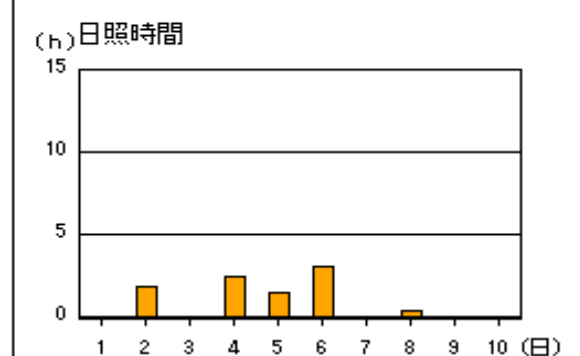
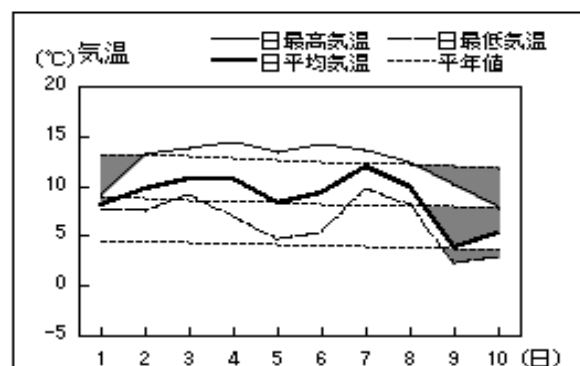


横田

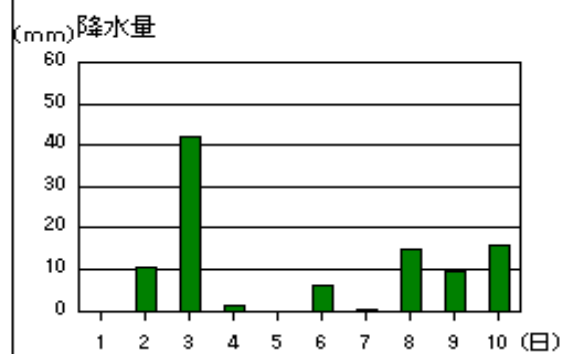
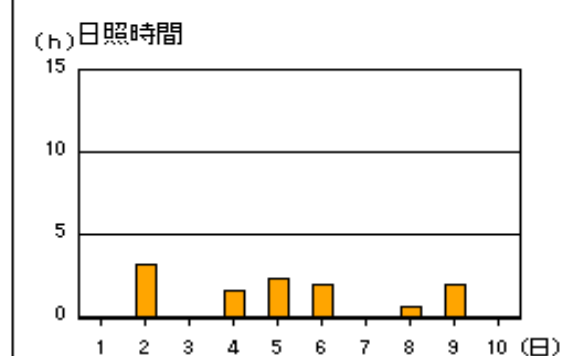
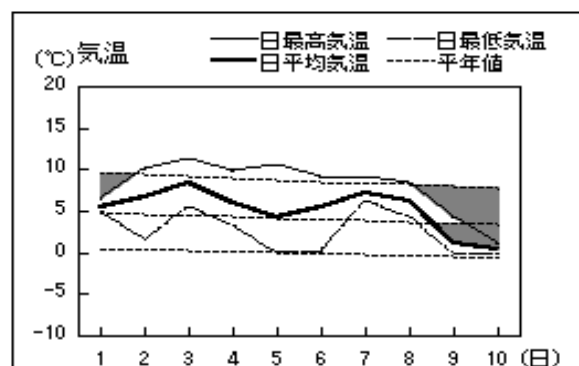


アメダス 気象経過図：2011年12月1日-2011年12月10日

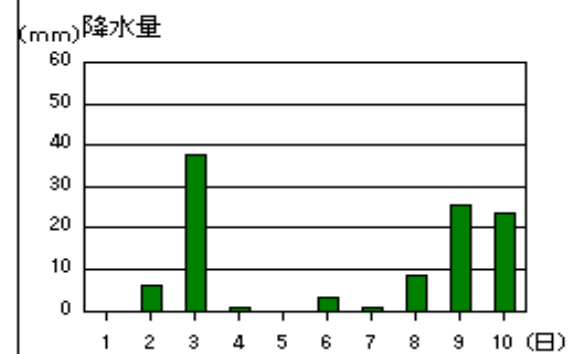
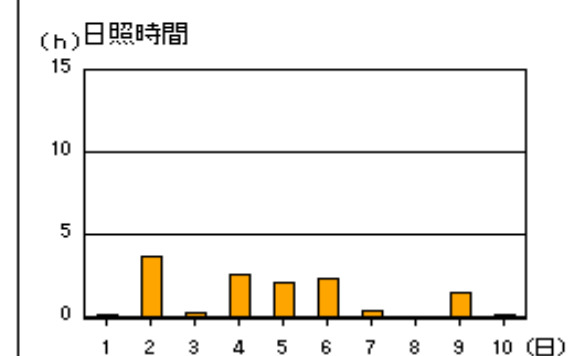
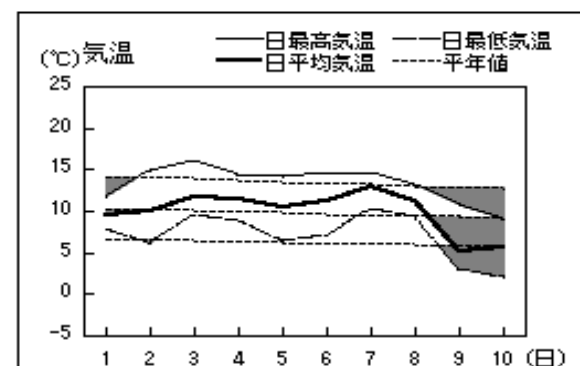
出雲



赤名

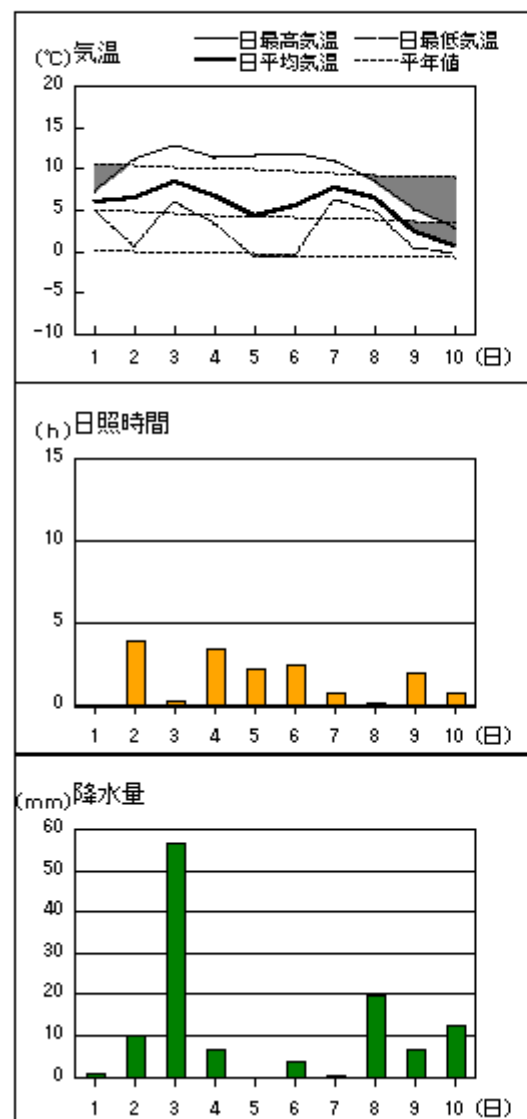


浜田

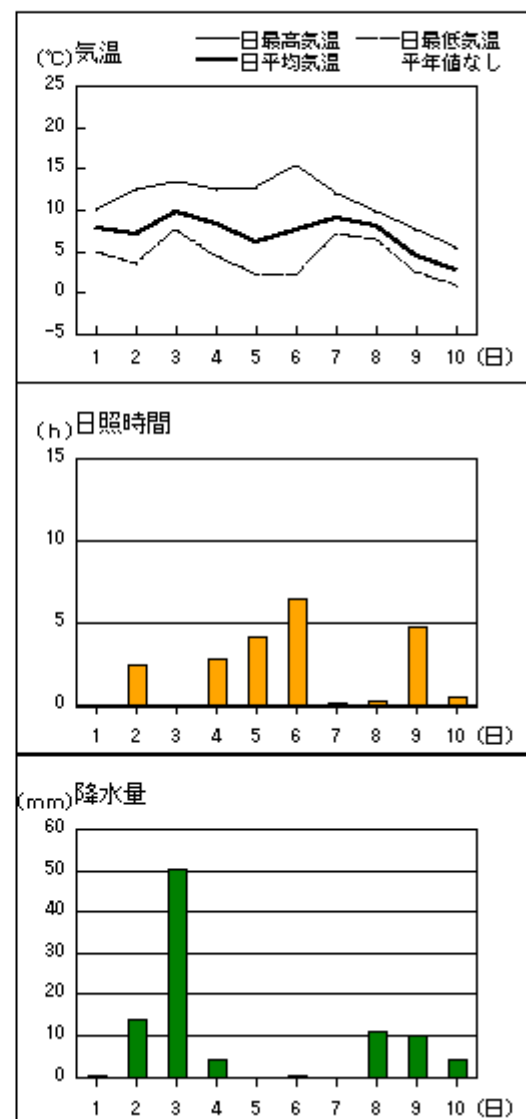


アメダス 気象経過図：2011年12月1日-2011年12月10日

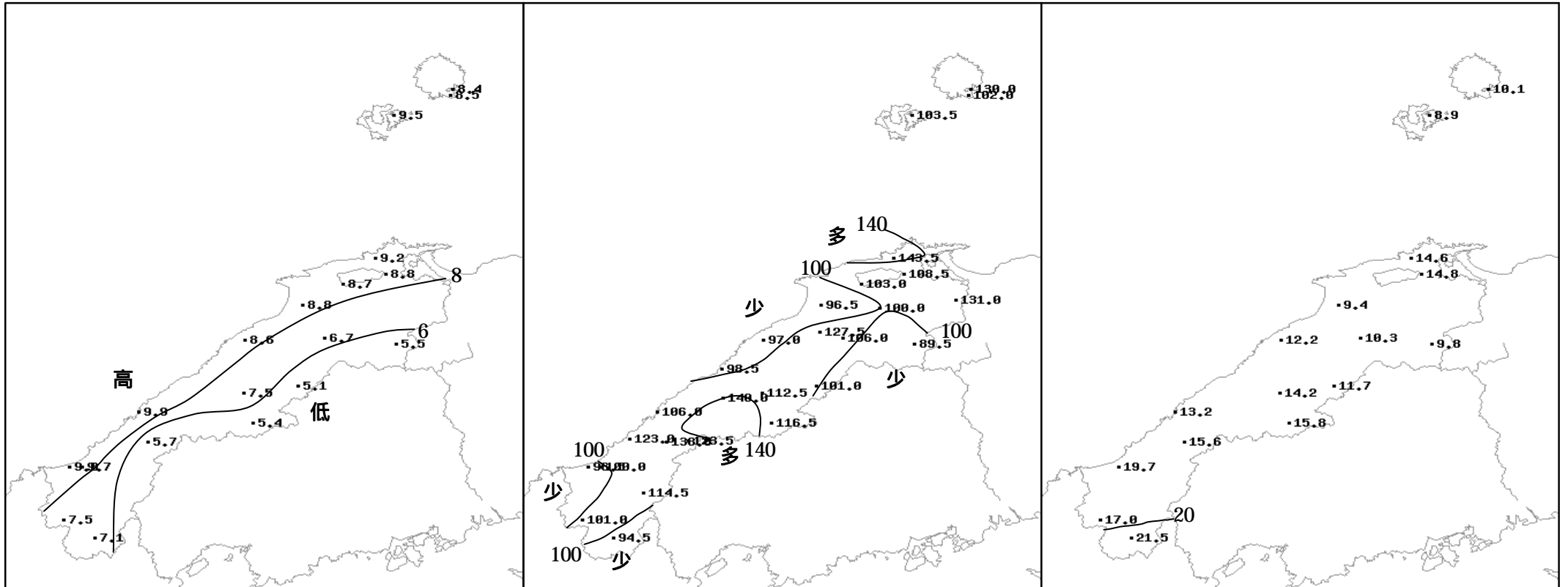
瑞穂



吉賀



2011年（平成23年）12月上旬の気象分布図



平均気温 ()

降水量 (mm)

日照時間 (h)

地域気象観測旬報

2011年12月1日～10日 島根県 (68)
(1/5)

観測所名	西郷										10 以上積算気温			33
	気温()			風向・風速(m/s)						降水量(mm)			日照 (h)	
	平均	最高	最低	平均	最多	最大	風向	瞬間	風向	日計	1時間	10分		
1	7.2	8.2	6.2	3.7	NNE	6.1	NE	11.9	NE	5.5	1.5	0.5	0.0	
2	10.0	12.4	7.0	5.7	NE	9.7	ENE	15.5	ENE	4.5	2.0	0.5	1.5	
3	11.5	13.0	9.7	5.0	NW	9.4	NE	17.0	NE	57.0	10.0	3.0	0.1	
4	9.6	13.5	5.8	2.5	WNW	6.9	NW	11.1	WNW	0.5	0.5	0.5	3.4	
5	8.5	13.4	4.9	2.7	NE	5.5	NE	9.4	E	5.5	2.0	1.0	3.2	
6	9.8	12.1	8.0	4.2	E	11.1	E	17.2	E	3.0	1.5	0.5	0.1	
7	11.0	13.5	9.0	2.7	W	6	W	10.9	NW	8.5	3.5	1.5	0.6	
8	8.4	11.1	4.6	3.2	NE	6.4	NE	12.5	NE	19.0	4.0	1.5	0.1	
9	3.1	4.9	2.0	3.7	N	7.5	N	16.7	N	18.0	4.5	1.0	0.0	
10	5.2	8.6	2.5	3.9	W	9.9	WSW	17.1	WSW	8.5	2.0	1.5	1.1	
前半旬	9.4	12.1	6.7	3.9	NE					73.0			8.2	
後半旬	7.5	10.0	5.2	3.5	WNW					57.0			1.9	
旬	8.4	11.1	6.0	3.7	NE					130.0			10.1	
平年差/比	0.0	-1.3	+1.5							255			34	

観測所名	西郷岬										10 以上積算気温			33
	気温()			風向・風速(m/s)						降水量(mm)			日照 (h)	
	平均	最高	最低	平均	最多	最大	風向	瞬間	風向	日計	1時間	10分		
1	7.0	8.0	5.9	6.9	NNE	9.2	NNE	13.4	NE	2.0	0.5	0.5		
2	9.7	12.2	6.8	8.3	NE	11	ENE	14.9	ENE	3.5	2.0	0.5		
3	11.2	12.7	9.4	7.6	NNW	13.6	NE	18.5	NW	56.0	10.5	3.5		
4	10.5	13.1	8.1	4.6	NW	10.9	NW	15.4	NW	0.0	0.0	0.0		
5	9.4	12.6	7.8	4.3	NNE	7.6	NE	10.8	NE	3.0	1.0	0.5		
6	9.8	12.1	8.1	5.3	E	8.6	E	13.9	E	3.5	1.5	1.5		
7	11.2	13.5	9.8	5.1	WNW	9.2	WNW	13.9	WNW	7.0	3.5	1.0		
8	8.3	11.4	4.4	6.3	NNE	13.8	NE	17.5	NNE	10.0	2.5	1.0		
9	2.9	4.6	1.6	6.1	N	13.1	NE	17.5	NNE	10.5	3.0	1.0		
10	5.1	8.1	2.5	6.4	W	13.6	WSW	22.1	W	6.5	1.5	1.0		
前半旬	9.6	11.7	7.6	6.3	NNE					64.5				
後半旬	7.5	9.9	5.3	5.8	N					37.5				
旬	8.5	10.8	6.4	6.1	NNE					102.0				
平年差/比	-0.7	-1.4	+0.3							230				

観測所名	海士										10 以上積算気温			68
	気温()			風向・風速(m/s)						降水量(mm)			日照 (h)	
	平均	最高	最低	平均	最多	最大	風向	瞬間	風向	日計	1時間	10分		
1	7.7	8.5	6.8	4.0	NE	5.9	NE	10.6	ENE	1.0	0.5	0.5	0.0	
2	10.2	12.6	7.3	4.1	NE	6.2	NE	10.9	ENE	2.0	1.5	0.5	0.2	
3	12.2	13.4	10.7	4.1	N	8.2	ENE	14.9	ENE	67.5	12.0	3.0	0.0	
4	11.7	14.2	9.8	2.7	W	5.3	W	9.6	W	0.5	0.5	0.5	4.9	
5	10.6	12.5	9.2	2.6	ENE	6.1	ENE	10.7	NE	2.5	2.0	1.5	2.5	
6	10.7	12.8	8.9	2.6	E	6.1	ENE	13.0	E	2.5	1.0	0.5	0.0	
7	12.4	13.6	11.3	3.6	W	6.5	W	12.0	W	0.0	0.0	0.0	0.6	
8	9.7	13.0	5.6	2.9	ENE	5.6	NE	11.0	WSW	7.0	4.5	2.0	0.3	
9	4.3	5.9	2.7	4.2	NNE	8.1	NNE	16.0	NE	16.5	5.5	1.5	0.0	
10	5.8	8.0	2.7	3.4	WSW	8	W	15.8	W	4.0	1.5	1.0	0.4	
前半旬	10.5	12.2	8.8	3.5	NE					73.5			7.6	
後半旬	8.6	10.7	6.2	3.3	W					30.0			1.3	
旬	9.5	11.5	7.5	3.4	NE					103.5			8.9	
平年差/比	+0.6	-1.0	+2.9							252			38	

観測所名	鹿島										10 以上積算気温			55
	気温()			風向・風速(m/s)						降水量(mm)			日照 (h)	
	平均	最高	最低	平均	最多	最大	風向	瞬間	風向	日計	1時間	10分		
1	8.3	9.0	7.8	3.8	NE	6	NE	13.7	NE	23.5	2.5	1.0	0.0	
2	9.7	12.3	7.7	2.2	NE	4.6	E	9.6	ENE	8.5	2.5	1.0	0.2	
3	11.4	13.1	9.3	2.6	NNW	8.4	NNW	16.6	NW	39.5	6.5	2.0	0.0	
4	11.6	14.2	8.2	2.9	WNW	7.1	W	12.8	N	0.5	0.5	0.5	2.4	
5	10.2	13.7	6.1	1.5	NNW	4.2	N	8.1	NNW	2.0	1.0	0.5	6.3	
6	9.7	14.2	6.1	1.3	SSW	3.8	SSW	6.2	ESE	20.5	12.5	6.0	3.5	
7	12.0	13.9	9.6	2.3	WNW	5	WSW	9.2	NW	2.0	2.0	1.0	1.2	
8	10.0	12.1	7.7	2.1	WNW	5.1	WSW	9.8	NNW	14.0	4.5	1.5	0.5	
9	4.4	9.7	1.4	3.3	NNE	8.7	NNE	16.9	NNE	25.0	10.0	2.5	0.0	
10	4.7	7.6	2.0	3.1	SSW	7.5	WSW	15.2	W	8.0	3.5	1.5	0.5	
前半旬	10.2	12.5	7.8	2.6	NE					74.0			8.9	
後半旬	8.2	11.5	5.4	2.4	WNW					69.5			5.7	
旬	9.2	12.0	6.6	2.5	NE					143.5			14.6	
平年差/比	+1.1	-0.5	+2.6							277			52	

-) : 統計値を求める対象となる資料の一部が欠けているが、その範囲が許容の範囲内の値。
-] : 統計値を求める対象となる資料が、許容する範囲内の資料数を満たさず、十分な信頼を保障できない値である。
- × : 統計値を求める対象となる資料が、参考値もしくは欠測により全く統計値を求めることができない。

地域気象観測旬報

2011年12月1日～10日 島根県 (68)
(2/5)

観測所名	斐川										10 以上積算気温			32
日付	気温()			風向・風速(m/s)						降水量(mm)			日照(h)	
	平均	最高	最低	平均	最多	最大	風向	瞬間	風向	日計	1時間	10分		
1	8.6	9.4	7.8	7.2	NE	10	NE	12.9	NE	3.5	1.0	0.5		
2	9.7	12.5	7.5	5.0	E	9.7	E	11.8	E	5.5	3.0	1.0		
3	10.9	12.7	9.5	4.8	NNW	14	NNW	21.1	NNW	44.0	8.5	3.0		
4	9.8	14.5	6.3	4.1	SSE	9.4	NNW	12.9	NNW	1.0	0.5	0.5		
5	8.8	13.5	4.7	3.5	SSE	6.2	N	7.7	N	0.0	0.0	0.0		
6	9.0	14.5	5.2	2.7	SSE	5.3	SW	7.7	SSE	13.5	5.0	2.0		
7	11.3	13.6)	9.2)	3.0)	SSE	6.1)	NW)	8.7)	NW)	3.0	1.5)	0.5)		
8	10.0	12.8	7.9	3.5	NW	8.8	NW	10.3	NW	10.0	2.5	1.5		
9	4.3	9.2	1.8	5.8	NE	13.6	NE	17.5	N	19.5	4.5	1.5		
10	4.9	7.1	2.4	4.3	S	9.4	WSW	13.4	WSW	3.0	1.5	1.0		
前半旬	9.6	12.5	7.2	4.9	ENE					54.0				
後半旬	7.9	11.4	5.3	3.9	S					49.0				
旬	8.7	12.0	6.2	4.4	SSE					103.0				
平年差/比	+0.6	-0.7	+2.1							168				

観測所名	松江										10 以上積算気温			33
日付	気温()			風向・風速(m/s)						降水量(mm)			日照(h)	
	平均	最高	最低	平均	最多	最大	風向	瞬間	風向	日計	1時間	10分		
1	8.5	9.4	7.7	6.1	NE	10	NE	14.4	NE	6.5	1.0	0.5	0.0	
2	9.8	12.3	8.1	4.2	E	7	E	12.4	ESE	7.5	3.0	1.0	0.1	
3	10.7	12.9	9.1	3.4	NW	8.1	NW	15.4	NNW	34.5	5.0	2.0	0.0	
4	10.6	14.3	7.0	3.3	W	7.4	W	13.3	WNW	0.0	0.5	0.0	3.1	
5	9.1	14.1	5.1	1.7	SE	4.9	N	7.8	N	2.0	1.5	0.5	5.9	
6	9.4	13.4	6.4	1.6	ESE	4.1	E	5.7	E	14.5	5.5	2.0	3.5	
7	11.2	14.0	9.6	3.0	WSW	6.1	WSW	8.5	WNW	1.0	1.0	0.5	0.9	
8	9.5	12.1	7.1	3.3	WSW	7.8	W	16.9	WSW	18.0	5.0	2.5	1.2	
9	4.1	8.7	2.2	3.4	NE	11.8	NE	18.4	NE	21.5	6.5	1.5	0.0	
10	4.7	6.5	2.6	3.6	SW	7.3	SSW	13.4	SSW	3.0	1.0	0.5	0.1	
前半旬	9.7	12.6	7.4	3.7	NE					50.5			9.1	
後半旬	7.8	10.9	5.6	3.0	WSW					58.0			5.7	
旬	8.8	11.8	6.5	3.4	WSW					108.5			14.8	
平年差/比	+0.7	-0.8	+2.2							227			46	

観測所名	出雲										10 以上積算気温			43
日付	気温()			風向・風速(m/s)						降水量(mm)			日照(h)	
	平均	最高	最低	平均	最多	最大	風向	瞬間	風向	日計	1時間	10分		
1	8.2	9.1	7.6	3.7	ENE	7	ENE	12.5	NE	4.5	1.0	0.5	0.0	
2	9.7	13.2	7.5	3.5	E	6.3	ENE	10.4	ENE	4.5	2.5	1.0	1.9	
3	10.7	13.7	9.2	2.0	ENE	6.6	NNW	12.9	N	36.0	6.5	2.0	0.0	
4	10.7	14.3	6.9	1.9	W	5.1	W	11.0	WSW	0.5	0.5	0.5	2.5	
5	8.4	13.4	4.6	1.1	NE	3.7	ENE	6.3	ENE	0.0	0.0	0.0	1.5	
6	9.3)	14.2)	5.2)	1.7)	ENE)	4.6)	SSW)	7.9)	SW)	10.0	5.5	4.0	3.1)	
7	11.9	13.5	9.7	1.7	W	3.9	WNW	8.3	WNW	5.0	2.0	0.5	0.0	
8	10.0	12.3	8.0	2.0	SW	6.1	WNW	11.5	WNW	11.0	3.0	1.5	0.4	
9	3.9	10.2	2.3	3.4	ENE	9.1	NE	14.4	NE	23.5	6.0	1.5	0.0	
10	5.3	7.9	2.8	3.4	SSW	7.6	WSW	16.9	W	1.5	0.5	0.5	0.0	
前半旬	9.5	12.7	7.2	2.4	ENE					45.5			5.9	
後半旬	8.1	11.6	5.6	2.4	ENE)					51.0			3.5	
旬	8.8	12.2	6.4	2.4	ENE)					96.5			9.4	
平年差/比	+0.6	-0.4	+2.6							203			34	

観測所名	大田										10 以上積算気温			42
日付	気温()			風向・風速(m/s)						降水量(mm)			日照(h)	
	平均	最高	最低	平均	最多	最大	風向	瞬間	風向	日計	1時間	10分		
1	8.5	10.0	7.7	3.5	NNE	6.4	NNE	13.1	NNE	1.0	0.5	0.5	0.0	
2	9.8	13.8	7.6	2.2	ENE	4.7	NE	10.1	ENE	4.5	2.5	1.0	3.5	
3	10.8	13.7	9.0	2.6	NNW	11.1	NNW	20.2	NW	45.0	7.5	2.0	0.0	
4	10.3	14.0	7.4	2.0	ESE	5.1	NNW	11.4	N	0.5	0.5	0.5	3.3	
5	8.3	13.9	4.7	1.5	SE	3.8	SSE	7.4	N	0.0	0.0	0.0	2.6	
6	9.0	12.9	5.2	2.1	SSE	5.5	SE	9.1	SE	3.0	1.5	1.5	2.0	
7	10.8	13.4	9.1	1.4	SE	4.2	NNW	9.2	NW	4.5	2.5	1.0	0.1	
8	10.1	12.5	8.6	2.7	NW	5.8	NW	12.5	NW	11.5	2.5	1.0	0.5	
9	3.9	9.6	2.2	2.3	SSE	10.1	NNE	19.1	N	22.0	5.0	1.5	0.1	
10	4.5	7.6	2.5	2.8	SE	5.5	WNW	11.2	WNW	5.0	4.5	3.0	0.1	
前半旬	9.5	13.1	7.3	2.4	NE					51.0			9.4	
後半旬	7.7	11.2	5.5	2.3	SSE					46.0			2.8	
旬	8.6	12.1	6.4	2.3	SSE					97.0			12.2	
平年差/比	+0.2	-0.7	+1.6							211			45	

地域気象観測旬報

2011年12月1日～10日 島根県 (68)
(3/5)

観測所名	掛合										10 以上積算気温			0
	気温()			風向・風速(m/s)						降水量(mm)			日照(h)	
	平均	最高	最低	平均	最多	最大	風向	瞬間	風向	日計	1時間	10分		
1	6.6	7.5	6.0	1.6	NNW	3.3	NW	6.3	NW	12.0	1.0	0.5	0.0	
2	8.0	10.5	6.1	0.7	NNW	3.4	NNW	6.5	NNW	7.0	3.0	1.0	0.3	
3	9.4	13.7	7.0	1.6	NNW	8	NNW	17.1	N	35.5	5.5	1.5	0.1	
4	7.8	12.8	5.0	0.7	SE	3.5	N	8.1	NNW	2.5	1.0	0.5	3.3	
5	6.2	12.3	2.9	0.6	SE	3.2	NNW	5.3	E	0.0	0.0	0.0	3.1	
6	7.3	12.3	2.8	1.1	S	4.2	S	7.7	S	3.5	1.5	1.0	2.7	
7	9.3	11.6	8.1	0.6	SSE	2.2	N	5.6	N	3.5	1.5	0.5	0.0	
8	8.0	10.5	5.8	0.8	SE	4	N	8.9	NNE	14.5	2.0	1.0	0.2	
9	1.9	6.0	0.4	0.7	N	4.9	NNW	9.1	NW	17.5	4.5	2.0	0.5	
10	2.7	3.8	1.5	2.8	SSE	5.1	SSE	9.1	SSE	10.0	4.5	1.5	0.1	
前半旬	7.6	11.4	5.4	1.0	NNW					57.0			6.8	
後半旬	5.8	8.8	3.7	1.2	SSE					49.0			3.5	
旬	6.7	10.1	4.6	1.1	SSE					106.0			10.3	
平年差/比	+0.8	-0.9	+2.9							194			44	

観測所名	横田										10 以上積算気温			0
	気温()			風向・風速(m/s)						降水量(mm)			日照(h)	
	平均	最高	最低	平均	最多	最大	風向	瞬間	風向	日計	1時間	10分		
1	5.7	6.7	5.1	2.7	ENE	6.7	NE	13.9	NE	3.5	1.0	0.5	0.0	
2	7.2	9.7	5.4	1.6	E	4.1	E	7.4	E	10.5	3.5	1.5	0.1	
3	8.6	13.5	5.8	1.9	WSW	7.6	WNW	13.6	WNW	30.5	5.0	2.0	0.1	
4	6.2	10.6	4.0	0.9	WSW	4.2	WSW	7.8	SW	1.5	0.5	0.5	2.8	
5	5.0	11.0	1.0	0.7	NE	4.1	NNE	7.0	NNW	0.0	0.0	0.0	2.1	
6	5.8	10.9	1.1	0.9	NE	4.6	S	9.4	S	4.5	3.0	1.0	3.6	
7	8.0	10.6	6.9	0.9	W	4.1	WNW	6.9	WNW	1.5	1.0	0.5	0.2	
8	6.6	8.8	4.1	1.3	SW	3.8	W	7.3	W	13.5	3.0	1.0	0.6	
9	0.7	4.1	-0.9	1.0	NE	7.5	NE	12.5	NE	20.0	3.0	1.5	0.3	
10	0.8	2.2	-0.4	1.1	SW	4.5	W	9.1	SW	4.0	2.0	0.5	0.0	
前半旬	6.5	10.3	4.3	1.6	ENE					46.0			5.1	
後半旬	4.4	7.3	2.2	1.0	SW					43.5			4.7	
旬	5.5	8.8	3.2	1.3	ENE					89.5			9.8	
平年差/比	+1.2	-1.0	+3.4							220			35	

観測所名	赤名										10 以上積算気温			0
	気温()			風向・風速(m/s)						降水量(mm)			日照(h)	
	平均	最高	最低	平均	最多	最大	風向	瞬間	風向	日計	1時間	10分		
1	5.5	6.4	4.9	3.5	N	5.8	NNE	10.8	N	0.0	0.5	0.0	0.0	
2	6.6	10.2	1.7	1.3	N	4.1	N	8.6	NNE	10.5	3.0	1.0	3.2	
3	8.3	11.4	5.4	1.5	N	4.5	N	11.7	NNE	42.0	7.0	2.5	0.0	
4	5.9	9.9	3.4	0.5	NNW	2.2	N	5.7	NNW	1.5	0.5	0.5	1.6	
5	4.2	10.5	-0.1	0.6	N	3.3	NNE	5.9	NNE	0.0	0.0	0.0	2.3	
6	5.4	9.2	0.1	0.7	SSE	3.6	SE	6.8	SE	6.0	2.5	1.5	2.0	
7	7.1	9.2	6.1	0.3	N	2	N	4.9	NE	0.5	0.5	0.5	0.0	
8	6.2	8.3	4.2	0.8	N	3.1	N	7.9	NNW	15.0	2.5	1.0	0.6	
9	1.2	4.2	-0.1	1.4	N	3.9	N	7.7	NE	9.5	3.5	1.0	2.0	
10	0.4	1.2	-0.1	0.7	SSE	2.3	SSE	6.1	SE	16.0	3.0	1.0	0.0	
前半旬	6.1	9.7	3.1	1.5	N					54.0			7.1	
後半旬	4.1	6.4	2.0	0.8	N					47.0			4.6	
旬	5.1	8.1	2.6	1.1	N					101.0			11.7	
平年差/比	+1.2	-0.5	+2.9							209			50	

観測所名	川本										10 以上積算気温			0
	気温()			風向・風速(m/s)						降水量(mm)			日照(h)	
	平均	最高	最低	平均	最多	最大	風向	瞬間	風向	日計	1時間	10分		
1	8.2	9.5	7.2	1.4	NNE	3.6	NE	7.8	NE	0.5	0.5	0.5	0.0	
2	9.0	14.1	4.9	0.8	NE	2.6	ENE	5.8	NE	8.5	3.0	0.5	3.0	
3	9.8	13.5	7.8	1.2	N	5.4	NNW	12.1	NNW	48.5	7.5	2.5	0.0	
4	8.5	13.9	5.6	1.0	WSW	3.3	WSW	7.8	WSW	6.5	2.0	1.0	3.3	
5	6.8	13.8	3.3	0.7	ENE	3.2	N	6.7	NNW	0.0	0.0	0.0	2.5	
6	7.8	13.9	3.5	0.7	S	3.4	S	6.8	WSW	6.5	2.5	1.0	2.7	
7	9.4)	13.4)	8.3)	0.4)	N)	1.7)	W)	3.5)	W)	0.5	0.5	0.5	0.7)	
8	8.5	11.5	6.6	0.7	W	2.3	SSW	5.2	SW	13.0	2.0	1.0	0.3	
9	4.1	7.2	2.2	1.4	NNE	5.6	NE	11.5	NE	7.5	4.5	1.5	1.7	
10	2.8	4.3	1.1	1.2	SW	3.5	WSW	7.4	WSW	21.0	5.0	1.5	0.0	
前半旬	8.5	13.0	5.8	1.0	NE					64.0			8.8	
後半旬	6.5	10.1	4.3	0.9	SW)					48.5			5.4	
旬	7.5	11.5	5.1	1.0	NNE)					112.5			14.2	
平年差/比	+1.5	+0.2	+3.1							247			56	

地域気象観測旬報

2011年12月1日～10日 島根県 (68)
(4/5)

観測所名	浜田										10 以上積算気温			79
日付	気温()			風向・風速(m/s)						降水量(mm)			日照(h)	
	平均	最高	最低	平均	最多	最大	風向	瞬間	風向	日計	1時間	10分		
1	9.6	11.7	7.8	5.5	ENE	9.1	NE	14.0	NE	0.0	0.0	0.0	0.2	
2	10.1	14.9	6.2	3.6	ENE	6.3	NE	9.5	ENE	6.0	4.0	1.0	3.7	
3	11.7	16.1	9.5	4.0	SSW	10.2	SW	19.2	WSW	37.5	7.5	2.5	0.3	
4	11.5	14.3	8.7	3.2	W	6.8	WSW	11.5	N	1.0	0.5	0.5	2.6	
5	10.4	14.0	6.4	2.6	ENE	4.9	NNE	8.4	NNE	0.0	0.0	0.0	2.1	
6	11.1	14.7	7.2	2.7	ENE	7.1	SW	10.3	SW	3.0	3.0	3.0	2.3	
7	12.8	14.6	10.2	2.1	W	5.1	WNW	10.1	WNW	1.0	0.5	0.5	0.4	
8	11.3	13.2	9.3	3.5	W	8.3	WNW	16.2	W	8.5	2.0	1.0	0.0	
9	5.2	10.8	2.9	5.3	ENE	14.6	SW	22.7	NE	25.5	6.5	2.5	1.5	
10	5.6	8.9	2.1	6.2	SSW	9.9	SW	17.6	WNW	23.5	10.0	3.0	0.1	
前半旬	10.7	14.2	7.7	3.8	ENE					44.5			8.9	
後半旬	9.2	12.4	6.3	4.0	ENE					61.5			4.3	
旬	9.9	13.3	7.0	3.9	ENE					106.0			13.2	
平年差/比	+0.2	-0.1	+0.9							283			42	

観測所名	瑞穂										10 以上積算気温			0
日付	気温()			風向・風速(m/s)						降水量(mm)			日照(h)	
	平均	最高	最低	平均	最多	最大	風向	瞬間	風向	日計	1時間	10分		
1	5.9	7.2	4.9	1.3	NNE	2.9	NE	6.6	ENE	1.0	0.5	0.5	0.0	
2	6.5	11.0	0.7	0.8	E	3.6	E	6.0	E	10.0	3.5	1.0	3.9	
3	8.3	12.7	5.9	1.7	W	5	WNW	12.1	NNE	56.5	9.5	3.5	0.3	
4	6.7	11.3	3.3	1.4	W	5	W	10.9	W	6.5	1.5	1.0	3.4	
5	4.3	11.5	-0.5	0.5	WNW	3.4	WNW	6.6	WNW	0.0	0.0	0.0	2.2	
6	5.4	11.9	-0.5	0.5	SW	3	S	5.2	SSW	3.5	1.5	1.0	2.5	
7	7.6	10.7	6.2	0.5	W	2.1	WSW	4.7	SW	0.5	0.5	0.5	0.7	
8	6.4	8.3	4.7	1.1	WNW	3.6	W	9.7	W	19.5	3.0	1.0	0.1	
9	2.3	5.1	0.4	1.4	NNE	3.8	W	9.2	NNE	6.5	3.0	1.5	2.0	
10	0.7	2.7	-0.4	1.0	W	4.1	W	8.1	W	12.5	3.0	1.0	0.7	
前半旬	6.3	10.7	2.9	1.1	W					74.0			9.8	
後半旬	4.5	7.7	2.1	0.9	W					42.5			6.0	
旬	5.4	9.2	2.5	1.0	W					116.5			15.8	
平年差/比	+1.4	-0.5	+3.1							264			54	

観測所名	弥栄										10 以上積算気温			0
日付	気温()			風向・風速(m/s)						降水量(mm)			日照(h)	
	平均	最高	最低	平均	最多	最大	風向	瞬間	風向	日計	1時間	10分		
1	5.9	7.4	5.1	3.1	NNE	5.2	N	10.4	N	0.5	0.5	0.5	0.0	
2	7.6	11.9	4.4	1.5	SE	3.8	NNE	8.8	NNE	10.0	5.0	1.0	3.9	
3	8.4	11.6	6.3	2.1	N	7.9	N	16.2	NNE	59.5	11.0	2.5	0.0	
4	6.8	10.9	4.2	0.7	WSW	3.4	W	7.6	W	6.0	3.5	1.5	2.6	
5	4.7	11.2	0.1	1.2	N	4.5	NNE	7.7	N	0.0	0.0	0.0	4.2	
6	6.7	12.9	0.5	1.0	N	3.5	SE	7.1	SE	6.5	3.5	2.0	2.9	
7	7.9	10.5	6.3	0.5	S	2.3	NNW	4.0	N	0.5	0.5	0.5	0.2	
8	6.6	7.9	4.9	0.9	S	3.1	NW	8.7	NNW	18.5	3.0	1.0	0.0	
9	2.0	5.6	0.2	2.1	NNE	11.4	N	19.6	NNE	18.5	5.5	1.5	1.7	
10	0.7	2.4	-0.1	1.1	S	3.2	S	6.5	SSE	18.0	3.5	1.0	0.1	
前半旬	6.7	10.6	4.0	1.7	NNE					76.0			10.7	
後半旬	4.8	7.9	2.4	1.1	S					62.0			4.9	
旬	5.7	9.2	3.2	1.4	NNE					138.0			15.6	
平年差/比	+1.0	-1.0	+3.3							237			53	

観測所名	高津										10 以上積算気温			43
日付	気温()			風向・風速(m/s)						降水量(mm)			日照(h)	
	平均	最高	最低	平均	最多	最大	風向	瞬間	風向	日計	1時間	10分		
1	9.9	11.8	8.6	3.9	ENE	7.4	NE	13.4	NE	0.0	0.0	0.0		
2	9.1	14.0	2.8	2.5	SE	5.4	SSE	9.3	NE	10.5	6.0	1.5		
3	11.5	14.6	9.1	5.0	S	17	NW	22.1	NW	33.5	7.5	2.5		
4	10.5	13.9	7.9	3.2	S	6.9	WNW	10.3	W	2.0	1.5	0.5		
5	8.8	13.6	5.4	2.5	SSE	4.7	SSE	7.7	NNE	0.0	0.0	0.0		
6	9.9	14.7	5.6	3.3	SSE	5.2	SSE	7.7	NW	2.0	2.0	1.5		
7	10.4	13.4	8.1	2.0	SSE	5	WNW	7.7	NW	0.5	0.5	0.5		
8	10.1	12.2	8.7	4.1	WNW	11.4	WNW	15.9	NW	14.0	3.0	1.0		
9	5.3	9.5	3.1	4.5	NE	12.7	W	20.1	WNW	23.5	6.0	2.0		
10	4.5	7.8	2.6	4.2	S	9.6	WNW	14.9	WNW	10.5	4.5	2.0		
前半旬	10.0	13.6	6.8	3.4	SSE					46.0				
後半旬	8.0	11.5	5.6	3.6	SSE					50.5				
旬	9.0	12.6	6.2	3.5	SSE					96.5				
平年差/比	+0.4	-0.4	+1.4							206				

地域気象観測旬報

2011年12月1日～10日 島根県 (68)
(5/5)

観測所名	益田									10 以上積算気温			67
日付	気温()			風向・風速(m/s)						降水量(mm)			日照(h)
	平均	最高	最低	平均	最多	最大	風向	瞬間	風向	日計	1時間	10分	
1	10.6	12.8	9.2	2.8	NE	4.9	NE	8.9	NNE	0.0	0.0	0.0	0.1
2	9.6	14.9	4.1	1.2	ESE	3.1	SE	6.0	N	12.0	7.0	1.5	4.0
3	12.1	15.2	9.7	2.7	N	7.2	WNW	14.5	WNW	35.0	8.0	3.0	0.1
4	11.2	14.6	8.9	1.8	SSW	3.7	WNW	7.7	N	1.5	1.0	1.0	4.3
5	9.7	15.1	5.7	1.4	SE	3.5	N	6.4	NNE	0.0	0.0	0.0	4.8
6	10.5	15.3	5.3	1.4	ESE	2.8	WSW	5.8	SW	1.5	1.0	0.5	2.4
7	11.5	14.7	9.1	1.0	SSE	1.8	S	3.0	SW	0.0	0.5	0.0	0.7
8	10.8	12.9	9.3	1.9	WNW	4.8	WNW	12.3	W	17.0	3.5	1.0	0.3
9	6.1	10.2	3.7	2.4	ENE	8.6	N	17.2	N	20.0	5.5	2.5	3.0
10	5.0	6.5	3.6	2.6	SSW	4.7	S	8.1	SSW	13.0	4.0	1.5	0.0
前半旬	10.6	14.5	7.5	2.0	SE					48.5			13.3
後半旬	8.8	11.9	6.2	1.9	ESE					51.5			6.4
旬	9.7	13.2	6.9	1.9	ESE					100.0			19.7
平年差/比	+0.9	-0.2	+2.4							285			60

観測所名	津和野									10 以上積算気温			10
日付	気温()			風向・風速(m/s)						降水量(mm)			日照(h)
	平均	最高	最低	平均	最多	最大	風向	瞬間	風向	日計	1時間	10分	
1	8.6	11.0	5.7	2.0	N	5	N	9.1	NNE	0.5	0.5	0.5	0.0
2	7.6	13.4	2.8	1.0	SSE	3.7	ESE	5.7	ESE	15.5	7.5	2.5	1.9
3	10.2	12.8	8.1	1.4	SW	4.5	ENE	10.6	SSE	43.0	6.5	2.5	0.0
4	8.7	13.1	5.4	0.7	W	3.9	ENE	8.1	NE	3.0	2.0	1.0	3.3
5	6.5	13.3	2.3	0.8	S	2.9	NNE	6.0	ENE	0.0	0.0	0.0	4.2
6	8.3	16.0	2.6	1.1	S	4.6	SSW	7.1	S	1.0	1.0	0.5	5.2
7	9.2	13.0	7.0	0.5	SSW	1.9	NNE	3.2	NNE	0.5	0.5	0.5	0.2
8	8.2	10.7	6.6	0.5	WSW	2.3	NE	3.9	NNE	9.0	2.0	1.0	0.7
9	4.3	6.8	1.1	1.4	S	6	SSE	11.5	S	24.5	7.0	1.5	1.4
10	3.6	5.1	2.0	2.1	SW	5	SSW	8.7	SE	4.0	1.5	0.5	0.1
前半旬	8.3	12.7	4.9	1.2	N					62.0			9.4
後半旬	6.7	10.3	3.9	1.1	SW					39.0			7.6
旬	7.5	11.5	4.4	1.2	S					101.0			17.0
平年差/比	+1.4	-0.7	+2.9							281			63

観測所名	吉賀									10 以上積算気温			0
日付	気温()			風向・風速(m/s)						降水量(mm)			日照(h)
	平均	最高	最低	平均	最多	最大	風向	瞬間	風向	日計	1時間	10分	
1	7.9	10.1	5.0	3.6	ENE	6.6	ENE	10.0	ENE	0.5	0.5	0.5	0.0
2	7.2	12.5	3.4	1.1	SW	5.2	WSW	9.7	SW	14.0	4.0	1.0	2.4
3	9.7	13.5	7.5	2.6	NE	9.1	ENE	16.8	NE	50.5	7.0	3.5	0.0
4	8.2	12.4	4.3	1.8	NE	5.1	NE	8.7	NE	4.0	2.0	1.0	2.8
5	6.0	12.6	2.3	0.9	NE	6.9	NE	11.1	NE	0.0	0.0	0.0	4.2
6	7.6	15.4	2.2	0.9	SSW	4.7	NE	8.2	NE	0.5	0.5	0.5	6.4
7	9.1	11.9	7.1	1.2	NE	3.8	NE	6.2	NE	0.0	0.0	0.0	0.1
8	8.1	9.8	6.4	2.5	NE	7.1	NE	14.5	NE	11.0	2.0	0.5	0.3
9	4.3	7.5	2.5	2.1	ENE	5.6	ENE	11.1	NE	10.0	5.5	1.5	4.8
10	2.8	5.5	0.8	1.3	NNE	4.1	E	9.8	ENE	4.0	1.5	1.0	0.5
前半旬	7.8	12.2	4.5	2.0	ENE					69.0			9.4
後半旬	6.4	10.0	3.8	1.6	NE					25.5			12.1
旬	7.1	11.1	4.2	1.8	NE					94.5			21.5
平年差/比	//	//	//							//			//

地域雨量観測旬報

2011年12月1日～10日 島根県 (68)

(1/1)

観測所名	大東				伯太				佐田				福光				桜江				三隅			
	降水量(mm)				降水量(mm)				降水量(mm)				降水量(mm)				降水量(mm)				降水量(mm)			
	日計	平年比	最大1時間	最大10分間	日計	平年比	最大1時間	最大10分間	日計	平年比	最大1時間	最大10分間	日計	平年比	最大1時間	最大10分間	日計	平年比	最大1時間	最大10分間	日計	平年比	最大1時間	最大10分間
1	9.5		1.0	0.5	17.0		2.5	1.0	4.5		1.0	0.5	0.5		0.5	0.5	0.5		0.5	0.5	0.0		0.0	0.0
2	8.5		3.5	1.0	8.5		3.5	1.0	7.0		3.5	1.0	6.0		3.5	1.0	7.5		3.5	1.0	10.0		6.0	1.5
3	40.0		6.0	2.0	37.0		6.0	2.5	51.0		8.5	2.5	40.5		8.5	5.0	62.5		10.0	3.0	54.0		10.5	6.0
4	0.5		1.0	0.5	1.0		0.5	0.5	3.5		1.5	0.5	2.0		1.0	0.5	7.5		2.0	1.0	2.5		1.0	1.0
5	0.0		0.0	0.0	0.0		0.0	0.0	0.0		0.0	0.0	0.0		0.0	0.0	0.0		0.0	0.0	0.0		0.0	0.0
半旬計/最大	58.5	252	6.0	2.0	63.5	295	6.0	2.5	66.0	223	8.5	2.5	49.0	250	8.5	5.0	78.0	294	10.0	3.0	66.5	336	10.5	6.0
6	6.0		2.5	1.0	4.5		2.0	1.0	6.0		2.5	1.5	1.0		1.0	0.5	3.5		1.5	1.0	2.0		2.0	1.0
7	1.5		1.0	0.5	0.5		0.5	0.5	5.5		2.5	1.0	0.0		0.0	0.0	0.0		0.0	0.0	1.0		1.0	0.5
8	10.0		2.5	1.0	8.5		2.0	1.5	16.5		2.5	1.0	8.5		2.0	1.0	18.5		4.5	1.5	16.5		3.0	1.0
9	19.0		5.0	1.5	53.0		10.0	2.0	18.5		3.5	1.0	27.5		5.0	1.5	14.0		5.5	3.0	21.5		5.5	2.0
10	5.0		1.5	1.0	1.0		0.5	0.5	15.0		6.5	2.0	12.5		5.0	2.5	26.0		5.0	1.5	15.5		5.0	2.0
半旬計/最大	41.5	182	5.0	1.5	67.5	321	10.0	2.0	61.5	210	6.5	2.0	49.5	250	5.0	2.5	62.0	235	5.5	3.0	56.5	297	5.5	2.0
旬計	100.0	216			131.0	323			127.5	218			98.5	253			140.0	268			123.0	319		
旬最大	40.0		6.0	2.0	53.0		10.0	2.5	51.0		8.5	2.5	40.5		8.5	5.0	62.5		10.0	3.0	54.0		10.5	6.0
起日	3		3	3	9		9	3	3		3	3	3		3	3	3		3	9	3		3	3

観測所名	波佐				匹見																			
	降水量(mm)				降水量(mm)				降水量(mm)				降水量(mm)				降水量(mm)							
	日計	平年比	最大1時間	最大10分間	日計	平年比	最大1時間	最大10分間	日計	平年比	最大1時間	最大10分間	日計	平年比	最大1時間	最大10分間	日計	平年比	最大1時間	最大10分間	日計	平年比	最大1時間	最大10分間
1	0.5		0.5	0.5	0.0		0.0	0.0																
2	8.0		3.0	1.0	11.0		4.0	1.0																
3	58.5		11.5	3.5	65.5		14.5	4.0																
4	3.5		1.5	1.0	4.5		2.5	1.0																
5	0.0		0.0	0.0	0.0		0.0	0.0																
半旬計/最大	70.5	225	11.5	3.5	81.0	329	14.5	4.0																
6	5.0		2.5	1.0	3.0		1.5	1.0																
7	0.0		0.5	0.0	0.5		1.0	0.5																
8	19.0		3.0	1.0	13.0		2.5	0.5																
9	14.5		5.0	1.5	8.5		5.0	1.5																
10	14.5		3.0	1.0	8.5		2.5	1.0																
半旬計/最大	53.0	166	5.0	1.5	33.5	135	5.0	1.5																
旬計	123.5	199			114.5	233																		
旬最大	58.5		11.5	3.5	65.5		14.5	4.0																
起日	3		3	3	3		3	3																

-) : 統計値を求める対象となる資料の一部が欠けているが、その範囲が許容の範囲内の値。
-] : 統計値を求める対象となる資料が、許容する範囲内の資料数を満たさず、十分な信頼を保障できない値である。
- × : 統計値を求める対象となる資料が、参考値もしくは欠測により全く統計値を求めることができない。

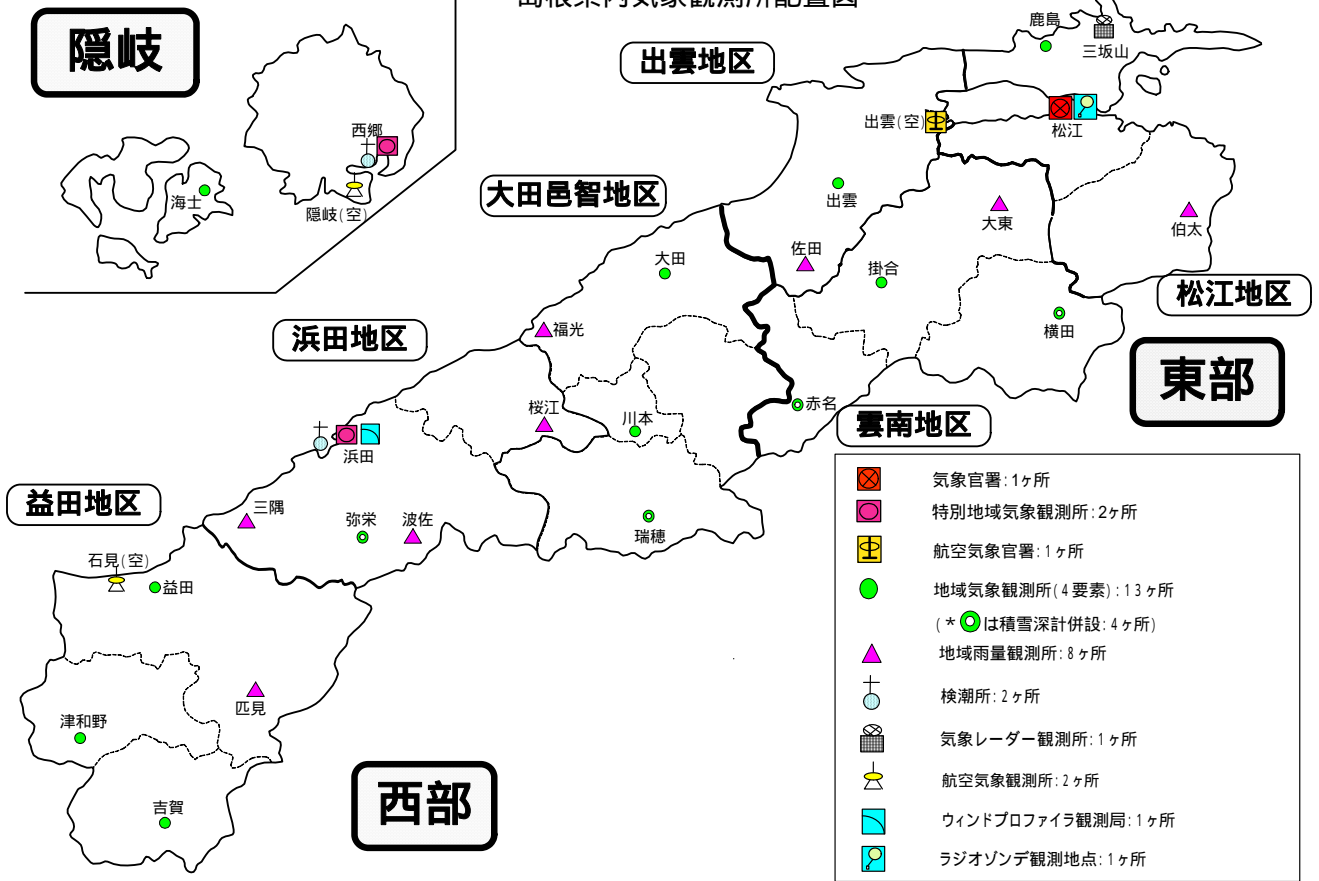
地域気象観測積雪旬報

2011年12月1日～10日 島根県(68) 単位:cm
(1/1)

観測所名	最深積雪			積雪差日合計の最大値			積雪差合計									
	起日	平年差		起日			平年差									
西郷	0	10	-2	0	10	0	-2									
松江	0	10	-1	0	10	0	-1									
横田	8	9	0	9	9	11	-3									
赤名	2	10	-6	4	10	4	-10									
瑞穂	0	10	-4	0	10	0	-8									
弥栄	1	10	-3	2	10	2	-5									

) : 統計値を求める対象となる資料の一部が欠けているが、その範囲が許容の範囲内の値。
] : 統計値を求める対象となる資料が、許容する範囲内の資料数を満たさず、十分な信頼を保障できない値である。
 x : 統計値を求める対象となる資料が、参考値もしくは欠測により全くなく統計値を求めることができない。

島根県内気象観測所配置図



平成23年10月1日現在

島根県地域気象観測所（アメダス）所在地一覧表

観測所	気温	降水量	日照	風向 風速	積雪	所在地	緯度	経度	海面上 の高さ
西郷	○	○	○	○	○	隠岐郡隠岐の島町西町大城（西郷特別地域気象観測所）	36°12.2'	133°20.0'	27m
西郷岬	○	○		○		隠岐郡隠岐の島町岬町字風の松（隠岐航空気象観測所）	36°10.7'	133°19.4'	80m
海士	○	○	○	○		隠岐郡海士町大字海士	36°05.8'	133°05.8'	3m
鹿島	○	○	○	○		松江市鹿島町北講武	35°31.2'	133°01.3'	5m
斐川	○	○		○		出雲市斐川町沖州（出雲空港出張所）	35°24.8'	132°53.4'	2m
松江	○	○	○	○	○	松江市西津田（松江地方気象台）	35°27.4'	133°03.9'	17m
出雲	○	○	○	○		出雲市芦渡町	35°19.9'	132°43.8'	20m
大東		○				雲南市大東町下阿用	35°19.1'	132°57.9'	56m
伯太		○				安来市伯太町母里	35°21.0'	133°16.4'	23m
佐田		○				出雲市佐田町大呂	35°13.3'	132°43.4'	100m
大田	○	○	○	○		大田市大田町大田	35°11.4'	132°29.8'	30m
掛合	○	○	○	○		雲南市掛合町掛合	35°11.9'	132°49.0'	215m
横田	○	○	○	○	○	仁多郡奥出雲町稲原	35°10.4'	133°06.2'	369m
福光		○				大田市温泉津町福光	35°04.2'	132°19.9'	8m
赤名	○	○	○	○	○	飯石郡飯南町下赤名	35°00.1'	132°42.7'	444m
桜江		○				江津市桜江町川戸	34°57.2'	132°20.0'	32m
川本	○	○	○	○		邑智郡川本町川本	34°58.6'	132°29.5'	132m
浜田	○	○	○	○		浜田市大辻町（浜田特別地域気象観測所）	34°53.8'	132°04.2'	19m
瑞穂	○	○	○	○	○	邑智郡邑南町淀原	34°51.2'	132°31.8'	327m
三隅		○				浜田市三隅町三隅	34°47.3'	131°57.5'	11m
弥栄	○	○	○	○	○	浜田市弥栄町長安本郷	34°46.6'	132°06.5'	380m
波佐		○				浜田市金城町波佐	34°46.8'	132°11.8'	370m
高津	○	○		○		益田市内田町（石見航空気象観測所）	34°40.5'	131°47.4'	54m
益田	○	○	○	○		益田市あけぼの東町	34°40.6'	131°50.6'	4m
匹見		○				益田市匹見町匹見	34°34.3'	132°01.0'	259m
津和野	○	○	○	○		鹿足郡津和野町森村口	34°27.7'	131°46.2'	165m
吉賀	○	○	○	○		鹿足郡吉賀町七日市	34°23.5'	131°53.6'	250m

中国地方 1か月予報

(12月10日から1月9日までの天候見通し)

平成23年12月9日
広島地方気象台発表

<予想される向こう1か月の天候>

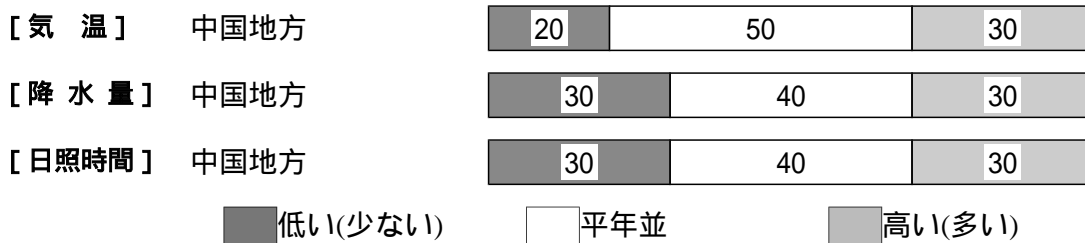
向こう1か月の出現の可能性が最も大きい天候と、特徴のある気温、降水量等の確率は以下のとおりです。

山陰では、平年と同様に曇りや雨または雪の日が多いでしょう。山陽では、平年と同様に晴れの日が多い見込みです。

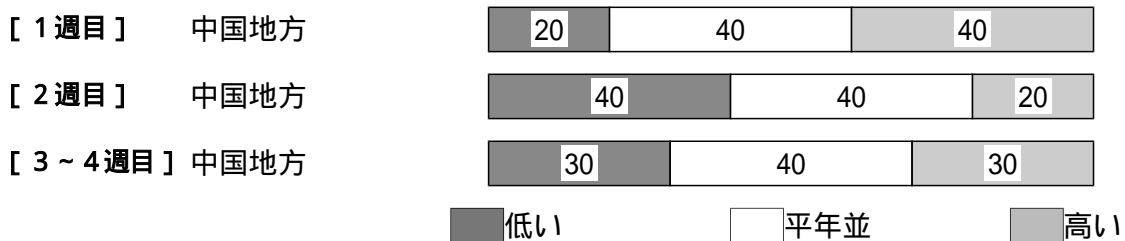
向こう1か月の平均気温は、平年並の確率50%です。

週別の気温は、1週目は、平年並または高い確率ともに40%です。2週目は、平年並または低い確率ともに40%です。

<向こう1か月の気温、降水量、日照時間の各階級の確率(%)>



<気温経過の各階級の確率(%)>



<予報の対象期間>

1か月 : 12月10日(土) ~ 1月9日(月)
1週目 : 12月10日(土) ~ 12月16日(金)
2週目 : 12月17日(土) ~ 12月23日(金)
3~4週目 : 12月24日(土) ~ 1月6日(金)

<次回発表予定等>

1か月予報 : 毎週金曜日 14時30分 次回は12月16日
3か月予報 : 12月22日(木) 14時

< 参考資料（平年並の範囲等） >

(1) 30 年平均値（向こう 1 か月の平均気温、降水量、日照時間、降雪量と 1 週目、2 週目、3 ~ 4 週目の平均気温）

	気 温 ()	降 水 量 (mm)	日照時間 (時間)	降 雪 量 (cm)	気 温()		
					1 週目	2 週目	3 ~ 4 週目
松江	6.0	135.8	76.5	23	7.1	6.4	5.5
西郷	6.2	159.0	77.0	27	7.4	6.6	5.7
浜田	7.7	98.1	70.8	-	8.8	8.1	7.4
鳥取	5.8	194.3	79.6	53	7.1	6.2	5.3
米子	6.1	127.5	81.9	28	7.3	6.6	5.7
境	6.3	169.7	72.8	25	7.4	6.7	5.9
広島	6.6	39.7	143.4	0	7.8	7.0	6.2
呉	7.4	34.8	142.5	-	8.5	7.8	6.9
福山	5.7	30.8	147.1	-	6.8	6.0	5.2
岡山	6.3	30.0	153.4	0	7.5	6.7	5.8
津山	3.4	45.0	110.7	11	4.5	3.7	2.9

なお、気温、降水量、日照時間、降雪量の「平年並」の範囲は、地点ごとに幾分違いはありますが、下に示した地域平均の「平年並」の範囲を参考にして下さい。

(2) 1981 ~ 2010 年のデータに基づいた向こう 1 か月地域平均の気温、降水量、日照時間、降雪量の平年差(比)の「平年並」の範囲は次のとおりです。

	気温平年差()	降水量平年比(%)	日照時間平年比(%)	降雪量平年比(%)
中国地方	-0.1 ~ +0.6	80 ~ 115	92 ~ 103	37 ~ 85
山陰	-0.1 ~ +0.6	80 ~ 115	87 ~ 105	35 ~ 76
山陽	-0.1 ~ +0.5	68 ~ 116	95 ~ 104	22 ~ 81

(3) この予報期間の 1 週目、2 週目、3 ~ 4 週目の地域平均の気温平年差の「平年並」の範囲は次のとおりです。

	1 週目	2 週目	3 ~ 4 週目
中国地方	-0.4 ~ +0.7	-0.5 ~ +0.8	-0.4 ~ +0.8
山陰	-0.4 ~ +0.8	-0.5 ~ +0.9	-0.5 ~ +0.9
山陽	-0.5 ~ +0.6	-0.5 ~ +0.7	-0.3 ~ +0.7

< 参考資料（利用上の注意） >

(1) 気温(降水量)等は、「低い(少ない)」「平年並」「高い(多い)」の 3 つの階級で予報します。階級の幅は、1981 ~ 2010 年の 30 年間に於ける各階級の出現率が等分(それぞれ 33%)となるように決めてあります(気候的出現率と呼びます)。

(2) 予報する確率の数値は、それぞれの階級が出現する可能性の大きさを表しています。予測資料の信頼性が大きい場合には気候的出現率から大きく隔たった 10%以下や 60%以上の確率を付けられますが、特定の階級を強調できない場合には気候的出現率と同じかそれと同程度(30%、40%)の確率しか付けられません。

(3) 晴れや雨などの天気日数は、平年の日数よりも多い(少ない)場合は「平年に比べて多い(少ない)」、また平年の日数と同程度に多い(少ない)場合には「平年と同様に多い(少ない)」と表現します。なお、単に多い(少ない)と表現した場合には対象期間の 2 分の 1 より多い(少ない)ことを意味します。