

# 島根県農業気象速報

平成23年11月中旬

島根県  
松江地方気象台

平成23年11月21日発行

## 気象概況 平成 23 年 11 月中旬

前半は高気圧に覆われて晴れの日が多かった。後半は寒気や低気圧の影響で曇りや雨の日が多かった。

日付	天気概況	松江(06時～18時)	松江(18時～翌06時)
11日	大陸東岸の高気圧に覆われる	曇一時晴	薄曇一時晴
12日	大陸東岸の高気圧に覆われる	曇	曇一時晴後時々雨
13日	気圧の谷の影響を受ける	曇後一時晴	晴時々曇
14日	大陸の高気圧に覆われる	晴	晴一時雨
15日	寒気の影響を受ける	晴一時曇	曇時々晴一時雨
16日	寒気の影響を受ける	晴	晴後曇時々雨
17日	寒気の影響を受ける	曇時々晴一時雨	曇一時晴
18日	南から暖かく湿った空気が流入	曇一時雨	雨
19日	前線を伴った低気圧が中国地方を東北東進	雨時々曇	曇時々雨一時晴
20日	冬型の気圧配置となる	曇一時雨	曇一時雨

### 気象官署・特別地域気象観測所の観測値(11月中旬)

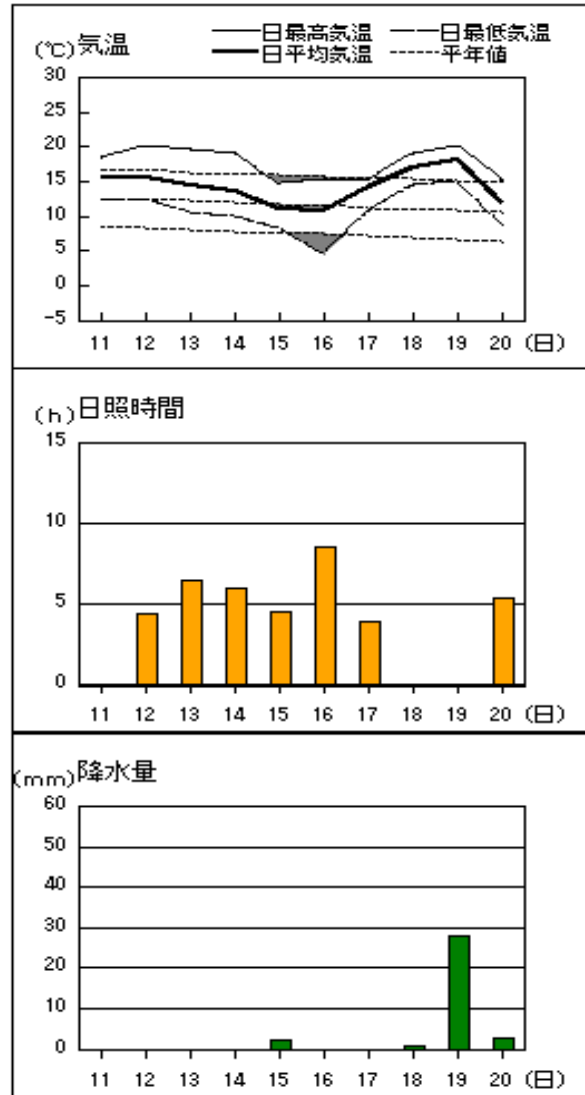
要素	気温( )						降水量(mm)		日照時間(h)	
	平均		最高		最低		本年	平年	本年	平年
	本年	平年	本年	平年	本年	平年				
松江	14.6	11.5	19.1	15.9	10.9	7.6	24.5	48.1	36.8	34.8
浜田	15.1	12.8	19.2	16.7	11.4	9.0	30.0	38.6	33.2	35.3
西郷	14.2	11.6	17.7	15.7	10.8	7.5	33.5	48.5	39.2	34.6

平均気温は、全域「かなり高い」。降水量は、松江「少ない」、浜田・西郷「平年並」。日照時間は、全域「平年並」。

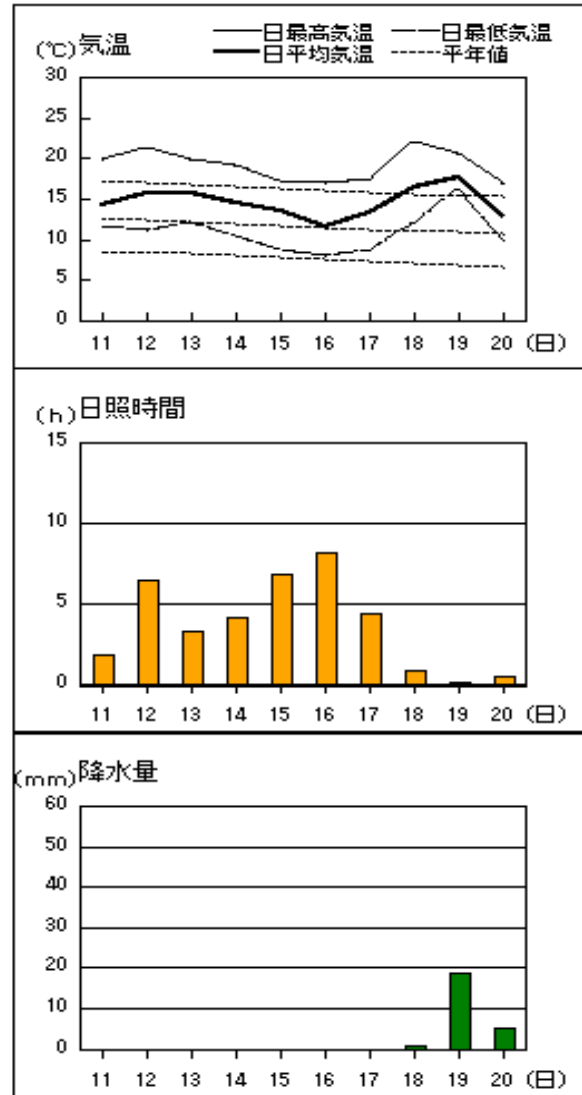
注：地上気象観測における平年の統計期間は、松江、浜田、西郷とも 1981～2010 年の 30 年間である。

アメダス 気象経過図：2011年11月11日-2011年11月20日

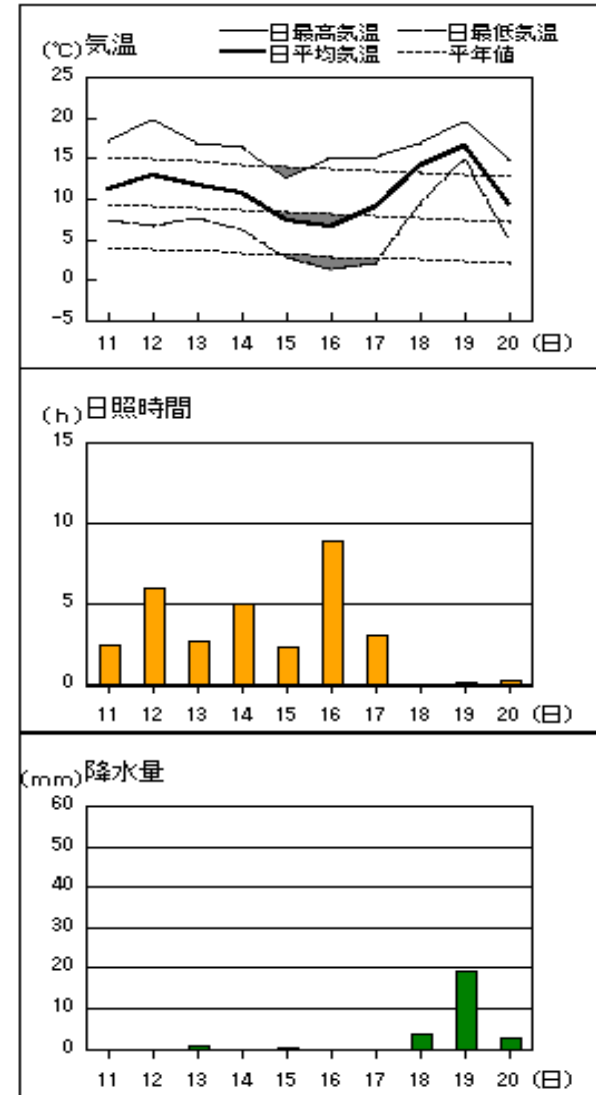
西郷



松江

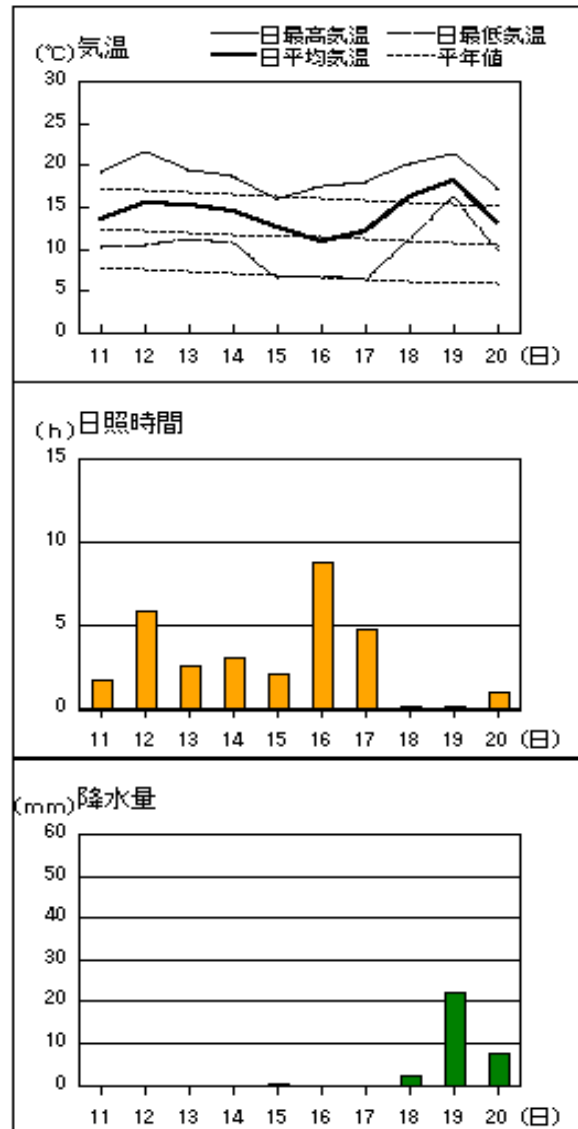


横田

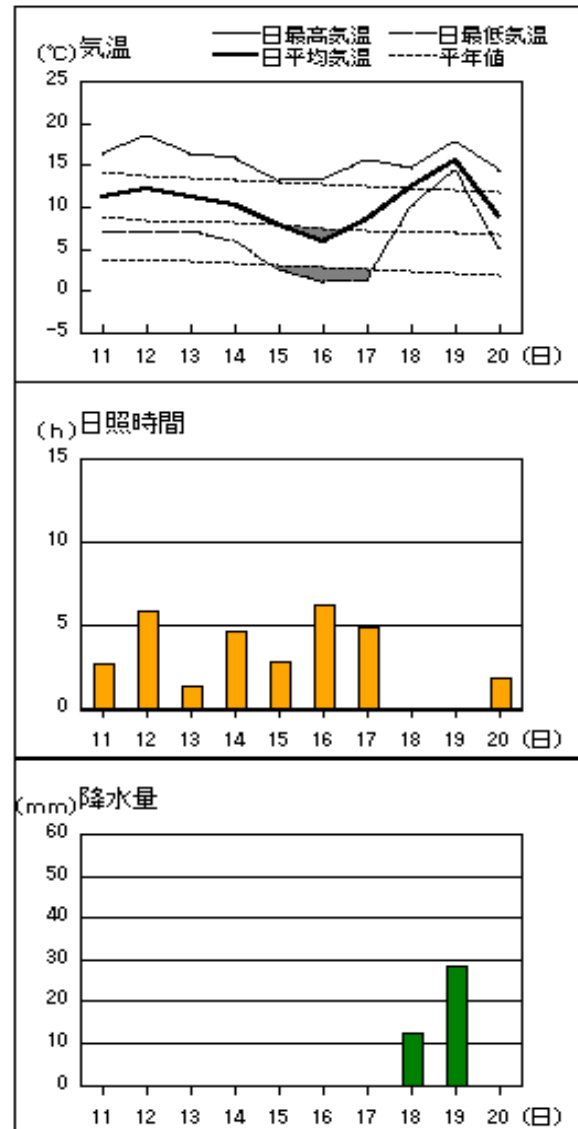


アメダス 気象経過図：2011年11月11日-2011年11月20日

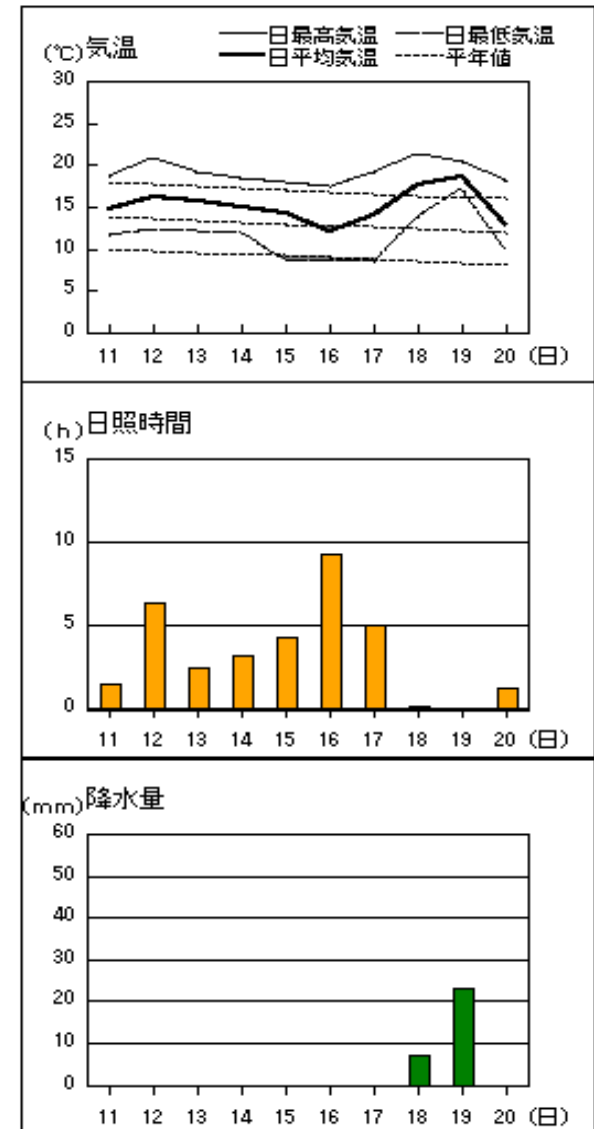
出雲



赤名

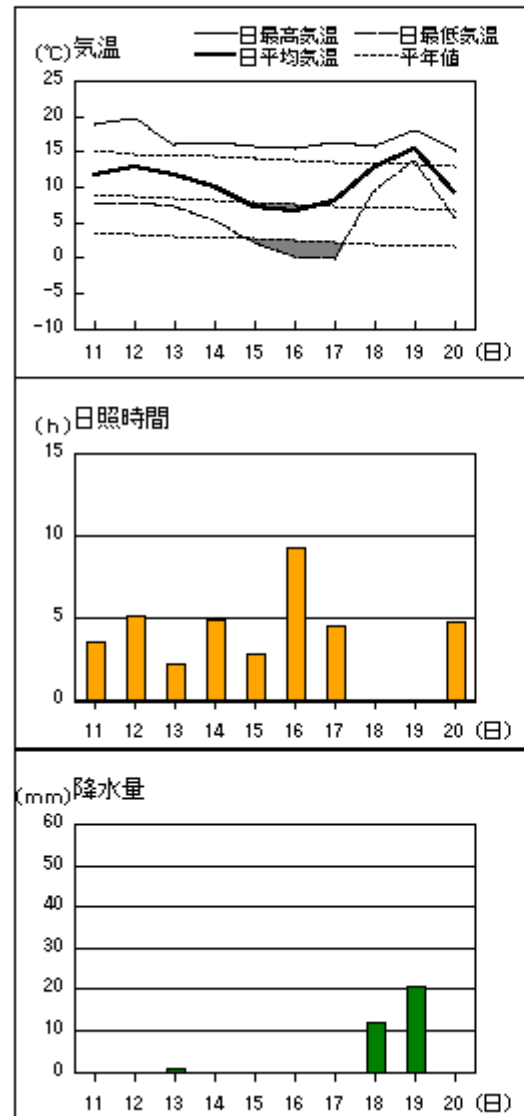


浜田

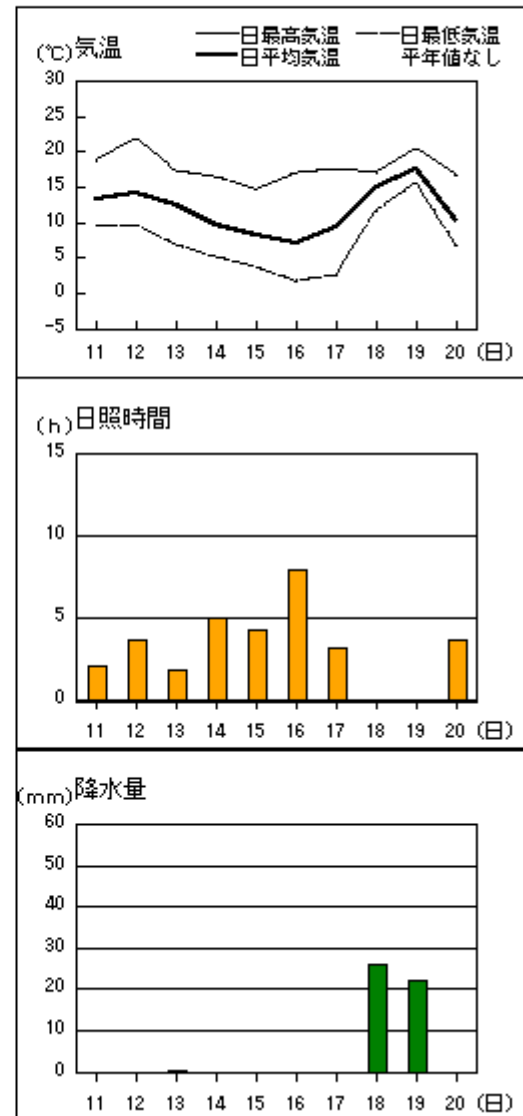


アメダス 気象経過図：2011年11月11日-2011年11月20日

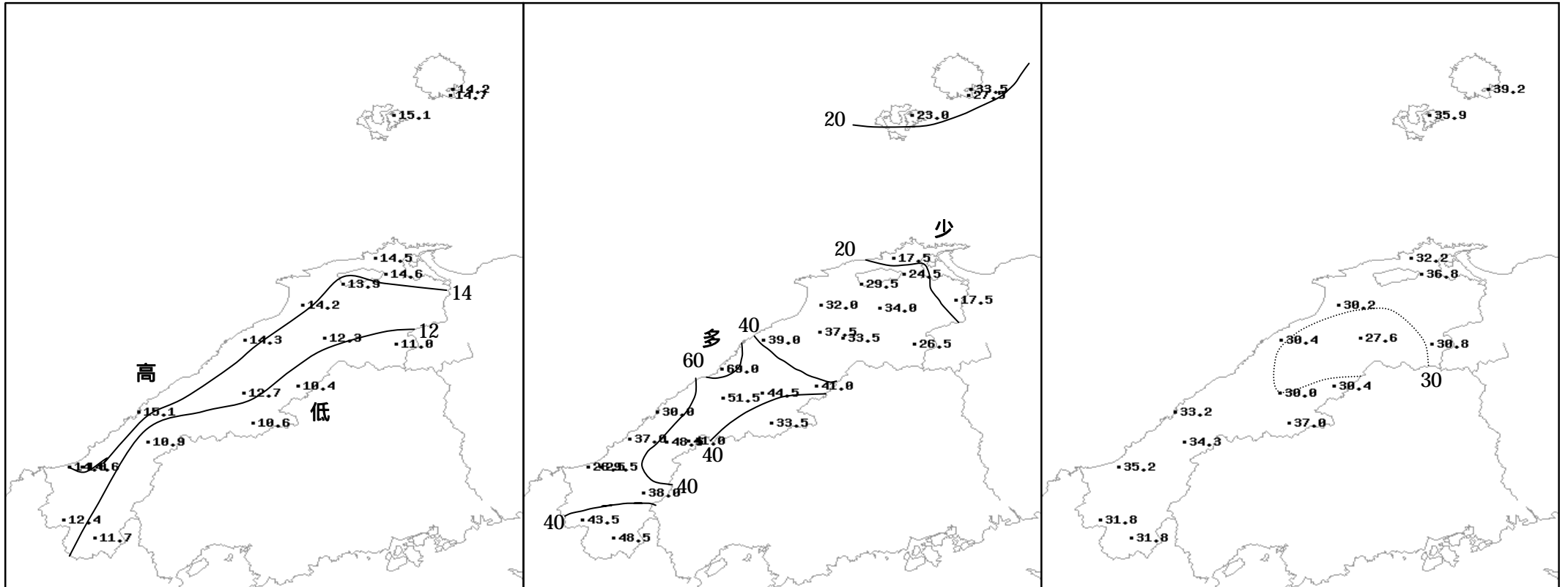
瑞穂



吉賀



# 2011年（平成23年）11月中旬の気象分布図



平均気温 ( )

降水量 (mm)

日照時間 (h)

# 地域気象観測旬報

2011年11月11日～20日 島根県 (68)  
(1/5)

観測所名	西郷										10 以上積算気温			142
	気温( )			風向・風速(m/s)						降水量(mm)			日照 (h)	
	平均	最高	最低	平均	最多	最大	風向	瞬間	風向	日計	1時間	10分		
11	15.7	18.4	12.5	2.5	ENE	6.3	E	10.3	ENE	0.0	0.0	0.0	0.0	
12	15.5	20.2	12.5	1.5	NW	3.2	SSW	5.4	WSW	0.0	0.0	0.0	4.4	
13	14.5	19.5	10.5	2.0	WNW	6.2	WSW	9.6	WSW	0.0	0.0	0.0	6.5	
14	13.6	19.0	9.9	2.0	NW	4.8	W	7.9	W	0.0	0.0	0.0	6.0	
15	11.0	14.8	8.2	2.7	NW	7.9	NW	14.5	NW	2.0	2.0	1.5	4.5	
16	10.7	15.4	4.6	2.3	WNW	4.7	SW	7.8	SW	0.0	0.0	0.0	8.5	
17	14.2	15.4	10.9	3.9	ENE	6.1	E	10.5	ENE	0.0	0.0	0.0	3.9	
18	17.0	19.0	14.6	3.8	S	6.6	SW	12.5	S	1.0	0.5	0.5	0.0	
19	18.1	20.2	15.1	2.8	SSW	6.4	S	11.4	SSW	28.0	6.0	2.0	0.0	
20	11.9	15.2	8.7	5.0	WNW	11.1	WNW	21.2	W	2.5	2.5	2.0	5.4	
前半旬	14.1	18.4	10.7	2.1	NW					2.0			21.4	
後半旬	14.4	17.0	10.8	3.6	WNW					31.5			17.8	
旬	14.2	17.7	10.8	2.9	WNW					33.5			39.2	
平年差/比	+2.6	+2.0	+3.3							69			113	

観測所名	西郷岬										10 以上積算気温			147
	気温( )			風向・風速(m/s)						降水量(mm)			日照 (h)	
	平均	最高	最低	平均	最多	最大	風向	瞬間	風向	日計	1時間	10分		
11	15.9	18.2	14.0	3.3	NNW	6.6	ENE	8.7	ENE	0.0	0.0	0.0		
12	16.4	19.4	13.4	2.4	N	4.6	N	6.7	WNW	0.0	0.0	0.0		
13	16.2	19.1	12.6	3.2	WNW	6.5	WNW	9.8	W	0.0	0.0	0.0		
14	14.5	18.4	10.3	3.6	N	7.6	WNW	11.3	WNW	0.5	0.5	0.5		
15	11.6	15.4	8.9	4.4	N	9.8	NW	16.5	NNW	2.0	2.0	1.5		
16	12.0	15.5	7.4	4.1	N	7.7	WSW	10.8	WSW	0.0	0.0	0.0		
17	13.8	15.6	12.5	5.0	E	7.7	NNE	11.8	NE	0.0	0.0	0.0		
18	16.7	18.6	14.0	5.4	S	9.6	S	12.9	S	1.0	0.5	0.5		
19	17.8	19.7	14.7	4.9	S	9.5	S	14.4	W	22.0	3.5	1.0		
20	11.7	15.9	8.2	8.0	WNW	16.1	WNW	23.1	WNW	2.0	2.0	1.5		
前半旬	14.9	18.1	11.8	3.4	N					2.5				
後半旬	14.4	17.1	11.4	5.5	WNW					25.0				
旬	14.7	17.6	11.6	4.4	N					27.5				
平年差/比	+3.0	+2.6	+3.0							63				

観測所名	海士										10 以上積算気温			151
	気温( )			風向・風速(m/s)						降水量(mm)			日照 (h)	
	平均	最高	最低	平均	最多	最大	風向	瞬間	風向	日計	1時間	10分		
11	16.4	19.3	14.1	1.0	E	3.8	NE	7.1	E	0.0	0.0	0.0	0.4	
12	15.8	19.3	12.4	0.5	WSW	2.5	NNE	3.7	NE	1.0	1.0	0.5	2.6	
13	15.1	19.0	10.1	1.5	WSW	4.5	W	7.3	WSW	0.0	0.0	0.0	7.0	
14	14.2	18.1	9.5	1.6	W	4.4	W	8.8	WNW	0.0	0.0	0.0	4.2	
15	13.7	15.7	11.5	2.8	W	5.6	W	10.9	WNW	0.0	0.0	0.0	5.1	
16	12.7	16.8	6.5	1.4	WSW	3.7	WSW	7.1	SW	0.0	0.0	0.0	8.9	
17	14.5	16.7	11.7	2.5	E	4.4	NE	9.3	ENE	0.0	0.0	0.0	2.6	
18	17.8	19.8	14.6	2.3	SSW	4.5	ESE	9.0	S	0.0	0.0	0.0	0.7	
19	18.5	20.4	15.5	2.2	S	4.9	W	9.5	W	22.0	4.0	1.5	0.0	
20	12.2	16.4	9.4	4.3	W	7.6	W	15.5	W	0.0	0.0	0.0	4.4	
前半旬	15.0	18.3	11.5	1.5	W					1.0			19.3	
後半旬	15.1	18.0	11.5	2.5	W					22.0			16.6	
旬	15.1	18.2	11.5	2.0	W					23.0			35.9	
平年差/比	+3.3	+2.5	+4.1							56			125	

観測所名	鹿島										10 以上積算気温			145
	気温( )			風向・風速(m/s)						降水量(mm)			日照 (h)	
	平均	最高	最低	平均	最多	最大	風向	瞬間	風向	日計	1時間	10分		
11	13.7	19.3	10.8	1.0	ENE	2.5	S	4.1	S	0.0	0.0	0.0	1.4	
12	15.3	21.1	10.4	1.1	ENE	3.4	NNW	5.2	NNW	0.0	0.0	0.0	6.4	
13	15.3	19.2	12.0	1.4	E	4.7	W	7.4	W	0.0	0.0	0.0	3.4	
14	15.0	19.5	11.4	2.6	NW	7.4	WSW	11.1	NW	0.5	0.5	0.5	4.5	
15	13.4	16.0	8.3	2.8	NW	5.1	NW	12.1	NNW	0.0	0.5	0.0	3.5	
16	10.8	17.1	7.4	1.2	ENE	2.8	S	4.5	S	0.0	0.0	0.0	6.7	
17	13.6	17.6	7.8	2.6	E	6	E	10.8	ESE	0.0	0.0	0.0	3.2	
18	16.5	22.2	11.7	2.4	S	6.6	S	10.2	SW	1.5	1.5	0.5	1.2	
19	18.4	21.8	16.5	2.2	SSW	5.2	NNW	9.7	WNW	12.5	5.5	2.5	0.5	
20	13.2	17.7	9.8	4.1	WNW	6.8	W	14.9	W	3.0	3.0	3.0	1.4	
前半旬	14.5	19.0	10.6	1.8	ENE					0.5			19.2	
後半旬	14.5	19.3	10.6	2.5	E					17.0			13.0	
旬	14.5	19.2	10.6	2.1	ENE					17.5			32.2	
平年差/比	+3.1	+3.3	+3.3							32			98	

- ) : 統計値を求める対象となる資料の一部が欠けているが、その範囲が許容の範囲内の値。
- ] : 統計値を求める対象となる資料が、許容する範囲内の資料数を満たさず、十分な信頼を保障できない値である。
- × : 統計値を求める対象となる資料が、参考値もしくは欠測により全く統計値を求めることができない。

## 地域気象観測旬報

2011年11月11日～20日 島根県 (68)  
(2/5)

観測所名	斐川										10 以上積算気温			139
	気温( )			風向・風速(m/s)						降水量(mm)			日照 (h)	
	平均	最高	最低	平均	最多	最大	風向	瞬間	風向	日計	1時間	10分		
11	13.6	19.4	10.3	2.1	SSW	4.5	NW	7.2	S	0.0	0.0	0.0		
12	15.2	21.0	9.8	2.0	S	4.7	S	6.7	SSE	0.0	0.0	0.0		
13	15.4	19.8	11.9	3.3	SSE	6.9	WNW	9.3	W	0.0	0.0	0.0		
14	13.9	19.0	10.2	4.2	S	9	NW	12.3	WSW	0.0	0.0	0.0		
15	12.3	16.8	7.7	4.8	NW	9.4	NW	13.4	NW	0.0	0.0	0.0		
16	10.6	16.4	6.8	2.8	S	5.8	SSE	7.7	SSE	0.0	0.0	0.0		
17	12.2	17.5	6.5	4.1	SSE	8.6	ENE	10.3	ENE	0.0	0.0	0.0		
18	15.8	21.5	10.8	2.5	SSE	9.5	SSW	14.4	SSW	2.5	2.0	1.0		
19	17.7	21.6	16.0	2.8	NE	7.1	WNW	9.8	WNW	24.0	10.5	4.5		
20	12.7	16.8	9.3	7.6	WNW	12.8	WNW	17.0	WNW	3.0	3.0	1.5		
前半旬	14.1	19.2	10.0	3.3	S					0.0				
後半旬	13.8	18.8	9.9	4.0	SSE					29.5				
旬	13.9	19.0	9.9	3.6	SSE					29.5				
平年差/比	+2.7	+3.6	+2.9							48				

観測所名	松江										10 以上積算気温			146
	気温( )			風向・風速(m/s)						降水量(mm)			日照 (h)	
	平均	最高	最低	平均	最多	最大	風向	瞬間	風向	日計	1時間	10分		
11	14.3	19.9	11.6	1.5	W	3.7	WSW	4.7	NW	0.0	0.0	0.0	1.9	
12	15.6	21.2	11.1	1.3	WNW	3.6	NW	5.5	NW	0.0	0.0	0.0	6.4	
13	15.7	19.9	12.1	1.9	W	5.9	W	8.4	WNW	0.0	0.0	0.0	3.3	
14	14.4	19.1	10.5	3.3	WNW	7.9	NW	11.6	NW	0.0	0.0	0.0	4.2	
15	13.6	17.2	8.7	4.9	NW	9.1	NW	14.2	NW	0.0	0.0	0.0	6.8	
16	11.5	16.9	7.9	1.4	ESE	3.5	ESE	6.0	ESE	0.0	0.0	0.0	8.2	
17	13.4	17.3	8.7	3.2	E	7.7	E	12.3	E	0.0	0.0	0.0	4.4	
18	16.4	22.0	12.0	2.3	E	5.2	SSW	13.1	SSW	1.0	1.0	0.5	0.9	
19	17.7	20.6	16.2	2.6	WSW	6.4	W	10.3	W	18.5	8.0	2.5	0.2	
20	12.9	17.0	9.8	7.3	WNW	11.1	W	20.0	NW	5.0	5.0	3.5	0.5	
前半旬	14.7	19.5	10.8	2.6	W					0.0			22.6	
後半旬	14.4	18.8	10.9	3.4	E					24.5			14.2	
旬	14.6	19.1	10.9	3.0	W					24.5			36.8	
平年差/比	+3.1	+3.2	+3.3							51			106	

観測所名	出雲										10 以上積算気温			142
	気温( )			風向・風速(m/s)						降水量(mm)			日照 (h)	
	平均	最高	最低	平均	最多	最大	風向	瞬間	風向	日計	1時間	10分		
11	13.6	19.1	10.2	0.9	SSE	2.4	ENE	4.1	NW	0.0	0.0	0.0	1.7	
12	15.5	21.5	10.3	0.8	ENE	2.8	WNW	5.5	WNW	0.0	0.0	0.0	5.9	
13	15.3	19.4	11.2	1.1	SSW	3.8	W	8.0	W	0.0	0.0	0.0	2.6	
14	14.4	18.6	10.6	1.7	WNW	6.5	WSW	12.4	WSW	0.0	0.0	0.0	3.0	
15	12.5	15.9	6.6	2.2	NW	5.4	WNW	10.7	WNW	0.5	0.5	0.5	2.1	
16	10.8	17.4	6.8	1.0	E	3.8	NE	5.1	E	0.0	0.0	0.0	8.8	
17	12.2	18.0	6.2	2.3	ENE	5.9	ENE	9.6	ENE	0.0	0.0	0.0	4.7	
18	16.2	20.0	10.9	4.0	S	9.2	S	21.0	S	2.0	1.0	0.5	0.2	
19	18.1	21.2	16.2	2.1	WSW	4.7	SSE	10.6	WNW	22.0	11.0	5.5	0.2	
20	13.1	17.1	10.0	4.9	W	7.2	WNW	15.0	WNW	7.5	7.0	4.0	1.0	
前半旬	14.3	18.9	9.8	1.3	NW					0.5			15.3	
後半旬	14.1	18.7	10.0	2.9	ENE					31.5			14.9	
旬	14.2	18.8	9.9	2.1	W					32.0			30.2	
平年差/比	+2.8	+2.9	+3.1							72			93	

観測所名	大田										10 以上積算気温			143
	気温( )			風向・風速(m/s)						降水量(mm)			日照 (h)	
	平均	最高	最低	平均	最多	最大	風向	瞬間	風向	日計	1時間	10分		
11	13.8	19.5	10.6	1.1	SE	3.4	SSE	5.5	SSE	0.0	0.0	0.0	1.5	
12	15.4	21.5	11.0	1.1	SE	3.2	NNW	5.1	NNE	0.0	0.0	0.0	6.1	
13	15.0	19.2	11.8	1.2	SE	3.2	WNW	7.1	WSW	0.5	0.5	0.5	2.0	
14	14.7	19.1	11.6	2.1	SSE	5.7	NNW	11.2	NW	0.0	0.0	0.0	3.7	
15	13.1	17.1	7.8	2.9	NW	5.8	NNW	10.6	NNW	0.0	0.0	0.0	3.3	
16	10.9	17.5	7.3	1.1	SE	3.2	SSE	5.3	SE	0.0	0.0	0.0	7.8	
17	12.8	18.7	6.7	1.5	SE	3.5	N	6.1	S	0.0	0.0	0.0	4.3	
18	16.3	18.7	14.1	3.5	SE	8.2	SE	16.7	ESE	4.5	1.5	0.5	0.5	
19	18.2	20.7	16.7	1.6	SSE	4.7	SE	9.8	SE	30.5	12.5	3.0	0.0	
20	12.5	16.9	9.4	3.8	WNW	5.7	WNW	13.1	WNW	3.5	2.5	2.5	1.2	
前半旬	14.4	19.3	10.6	1.7	SE					0.5			16.6	
後半旬	14.1	18.5	10.8	2.3	SE					38.5			13.8	
旬	14.3	18.9	10.7	2.0	SE					39.0			30.4	
平年差/比	+2.5	+2.5	+2.9							88			94	



# 地域気象観測旬報

2011年11月11日～20日 島根県 (68)

(3/5)

観測所名	掛合										10 以上積算気温			95	
	気温( )			風向・風速(m/s)							降水量(mm)				日照(h)
	平均	最高	最低	平均	最多	最大	風向	瞬間	風向	日計	1時間	10分			
11	12.5	19.1	9.0	0.6	ESE	2.9	NNW	4.4	NNW	0.0	0.0	0.0	2.5		
12	13.9	20.4	9.2	0.5	NNW	2.6		4.8	N	0.0	0.0	0.0	4.4		
13	13.1	18.1	9.0	0.6	SE	3	NNW	6.8	NW	0.5	0.5	0.5	3.0		
14	12.4	17.6	8.3	0.8	S	3.9	NNW	8.9	NNW	0.0	0.0	0.0	5.4		
15	9.2	14.0	5.0	1.3	SE	5.1	N	10.1	N	0.0	0.0	0.0	1.4		
16	8.4	16.4	4.0	0.5	SSE	2.2	NNW	4.3	SSE	0.0	0.0	0.0	6.8		
17	9.6	16.5	4.7	0.6	SSE	3.2	NNW	5.1	NNW	0.0	0.0	0.0	3.3		
18	15.0	18.2	8.8	3.0	S	6.9	SSE	15.9	SSW	5.0	2.0	0.5	0.5		
19	17.3	20.8	15.3	0.8	SSE	3.1	SSE	10.0	WNW	27.5	7.5	2.0	0.1		
20	11.1	16.0	7.2	2.0	NNE	4.4	NNW	12.0	NNE	0.5	0.5	0.5	0.2		
前半旬	12.2	17.8	8.1	0.8	SE					0.5			16.7		
後半旬	12.3	17.6	8.0	1.4	SSE					33.0			10.9		
旬	12.3	17.7	8.1	1.1	SSE					33.5			27.6		
平年差/比	+3.0	+3.2	+3.3							68			103		

観測所名	横田										10 以上積算気温			77	
	気温( )			風向・風速(m/s)							降水量(mm)				日照(h)
	平均	最高	最低	平均	最多	最大	風向	瞬間	風向	日計	1時間	10分			
11	11.2	17.1	7.3	0.8	W	3	WNW	5.0	WNW	0.0	0.0	0.0	2.4		
12	12.9	19.8	6.7	0.6	SSW	3.2	W	5.1	W	0.0	0.0	0.0	6.0		
13	11.8	16.9	7.5	1.1	WNW	5.1	WNW	8.0	W	1.0	1.0	0.5	2.7		
14	10.7	16.3	6.0	1.3	W	6.1	W	9.5	W	0.0	0.0	0.0	5.0		
15	7.4	12.7	2.8	1.4	NW	6.3	NW	10.4	WNW	0.5	0.5	0.5	2.3		
16	6.7	15.2	1.3	0.7	S	3.2	WSW	5.1	WSW	0.0	0.0	0.0	8.9		
17	8.9	15.1	2.0	1.1	E	3.6	NE	5.7	E	0.0	0.0	0.0	3.0		
18	14.2	16.9	9.2	2.2	SSW	5.6	S	13.7	SSW	3.5	1.5	0.5	0.0		
19	16.6	19.5	14.8	1.4	W	3.6	W	12.7	S	19.0	3.0	1.0	0.2		
20	9.3	14.8	5.2	3.2	W	6.6	WNW	11.1	SW	2.5	2.0	1.0	0.3		
前半旬	10.8	16.6	6.1	1.0	WNW					1.5			18.4		
後半旬	11.1	16.3	6.5	1.7	W					25.0			12.4		
旬	11.0	16.4	6.3	1.4	W					26.5			30.8		
平年差/比	+2.9	+2.8	+3.2							70			100		

観測所名	赤名										10 以上積算気温			73	
	気温( )			風向・風速(m/s)							降水量(mm)				日照(h)
	平均	最高	最低	平均	最多	最大	風向	瞬間	風向	日計	1時間	10分			
11	11.1	16.2	7.2	0.4	N	2.1	N	4.4	NNW	0.0	0.0	0.0	2.7		
12	12.1	18.6	7.0	0.4	S	2.1	S	3.9	NNW	0.0	0.0	0.0	5.9		
13	11.3	16.4	7.2	0.5	S	3	N	6.5	N	0.0	0.0	0.0	1.4		
14	10.2	15.9	5.8	0.7	N	2.7	N	6.7	NNE	0.0	0.0	0.0	4.6		
15	7.8	13.2	2.4	1.1	N	3.6	N	8.9	NW	0.0	0.0	0.0	2.8		
16	5.9	13.4	1.1	0.4	SE	1.8	NW	4.4	N	0.0	0.0	0.0	6.2		
17	8.6	15.5	1.3	0.7	SE	3	SE	6.1	SE	0.0	0.0	0.0	4.9		
18	12.3	14.6	10.0	1.3	SSE	2.7	SSE	7.7	SE	12.5	4.0	1.0	0.0		
19	15.5	17.7	14.3	0.7	N	2.3	SE	8.0	SE	28.5	6.5	3.0	0.0		
20	8.7	14.3	5.1	1.6	N	3.7	N	8.3	NNW	0.0	0.0	0.0	1.9		
前半旬	10.5	16.1	5.9	0.6	N					0.0			17.4		
後半旬	10.2	15.1	6.4	0.9	N					41.0			13.0		
旬	10.4	15.6	6.1	0.8	N					41.0			30.4		
平年差/比	+2.8	+3.1	+3.3							94			117		

観測所名	川本										10 以上積算気温			109	
	気温( )			風向・風速(m/s)							降水量(mm)				日照(h)
	平均	最高	最低	平均	最多	最大	風向	瞬間	風向	日計	1時間	10分			
11	13.2	18.5	9.9	0.7	NNW	2.1	E	3.1	ENE	0.0	0.0	0.0	2.9		
12	14.3	21.8	10.3	0.6	SSW	1.5	N	2.7	W	0.0	0.0	0.0	4.1		
13	13.7	19.6	9.6	0.7	WSW	3.7	WSW	6.8	WSW	0.5	0.5	0.5	1.7		
14	12.1	18.3	9.1	1.0	WSW	4.6	WSW	8.0	WSW	0.0	0.0	0.0	4.4		
15	9.3	16.4	5.0	1.1	N	5.1	N	8.7	NNW	0.0	0.0	0.0	2.1		
16	9.0	17.7	4.7	0.5	S	2.1	SSW	4.6	WSW	0.0	0.0	0.0	7.4		
17	10.5	17.2	5.1	0.8	NNE	3.3	NE	7.5	NE	0.0	0.0	0.0	3.0		
18	15.8	18.5	12.1	3.1	SSE	8	SSE	17.8	S	12.5	3.5	1.0	0.0		
19	17.3	20.2	15.5	0.9	SW	2.6	W	7.4	WNW	31.5	6.5	3.5	0.0		
20	11.6	16.6	7.7	2.8	WSW	5.7	WSW	12.3	NNW	0.0	2.0	0.0	4.4		
前半旬	12.5	18.9	8.8	0.8	N					0.5			15.2		
後半旬	12.8	18.0	9.0	1.6	WSW					44.0			14.8		
旬	12.7	18.5	8.9	1.2	WSW					44.5			30.0		
平年差/比	+3.1	+3.4	+3.6							107			108		

# 地域気象観測旬報

2011年11月11日～20日 島根県 (68)  
(4/5)

観測所名	浜田										10 以上積算気温			151
日付	気温( )			風向・風速(m/s)						降水量(mm)			日照(h)	
	平均	最高	最低	平均	最多	最大	風向	瞬間	風向	日計	1時間	10分		
11	14.8	18.7	11.7	1.9	ENE	3.3	ENE	4.2	ENE	0.0	0.0	0.0	1.5	
12	16.1	20.9	12.4	2.2	ENE	3.7	N	5.4	N	0.0	0.0	0.0	6.3	
13	15.8	19.1	12.1	2.3	ENE	5.4	WSW	8.6	W	0.0	0.0	0.0	2.4	
14	15.1	18.4	11.8	3.1	WSW	5.9	WNW	10.8	W	0.0	0.0	0.0	3.2	
15	14.2	18.0	8.6	3.3	NNW	5.7	WNW	10.2	NNW	0.0	0.0	0.0	4.3	
16	12.0	17.4	8.6	2.3	ENE	3.7	ENE	5.5	ENE	0.0	0.0	0.0	9.2	
17	14.0	19.2	8.4	2.8	ENE	5	ENE	7.0	NE	0.0	0.0	0.0	5.0	
18	17.7	21.2	13.7	2.8	ENE	7.7	S	13.7	S	7.0	2.0	1.0	0.1	
19	18.6	20.4	17.1	2.6	ENE	6.8	SW	10.8	WNW	23.0	7.0	6.5	0.0	
20	12.8	18.2	9.8	5.1	W	6.9	WNW	12.7	WSW	0.0	0.0	0.0	1.2	
前半旬	15.2	19.0	11.3	2.6	ENE					0.0			17.7	
後半旬	15.0	19.3	11.5	3.1	ENE					30.0			15.5	
旬	15.1	19.2	11.4	2.8	ENE					30.0			33.2	
平年差/比	+2.3	+2.5	+2.4							78			94	

観測所名	瑞穂										10 以上積算気温			75
日付	気温( )			風向・風速(m/s)						降水量(mm)			日照(h)	
	平均	最高	最低	平均	最多	最大	風向	瞬間	風向	日計	1時間	10分		
11	11.7	18.8	7.9	0.6	W	2.5	E	4.1	NW	0.0	0.0	0.0	3.5	
12	12.9	19.8	7.8	0.4	W	1.9	SE	4.3	WNW	0.0	0.0	0.0	5.1	
13	11.6	15.9	7.2	0.8	W	4.2	W	7.0	W	1.0	1.0	0.5	2.2	
14	10.1	16.4	5.3	1.4	W	5.3	W	10.0	W	0.0	0.0	0.0	4.9	
15	7.3	15.7	2.2	1.0	NNW	4.4	WNW	9.6	WNW	0.0	0.0	0.0	2.8	
16	6.7	15.4	0.2	0.4	WSW	2.3	ESE	4.5	ENE	0.0	0.0	0.0	9.2	
17	8.1	16.3	-0.1	0.7	E	4	E	6.2	ESE	0.0	0.0	0.0	4.5	
18	13.0	15.8	9.4	2.5	ENE	6.4	S	13.3	SSW	12.0	3.5	1.0	0.0	
19	15.5	18.1	13.7	1.2	WNW	3.9	ENE	7.7	WNW	20.5	4.0	1.0	0.0	
20	9.3	15.0	5.8	3.2	W	8.9	W	15.3	WSW	0.0	0.5	0.0	4.8	
前半旬	10.7	17.3	6.1	0.8	W					1.0			18.5	
後半旬	10.5	16.1	5.8	1.6	W					32.5			18.5	
旬	10.6	16.7	5.9	1.2	W					33.5			37.0	
平年差/比	+2.9	+3.0	+3.4							95			119	

観測所名	弥栄										10 以上積算気温			68
日付	気温( )			風向・風速(m/s)						降水量(mm)			日照(h)	
	平均	最高	最低	平均	最多	最大	風向	瞬間	風向	日計	1時間	10分		
11	11.7	17.5	8.3	0.7	NNE	2.7	SE	6.8	SE	0.0	0.0	0.0	2.6	
12	12.5	19.6	7.1	0.9	N	3.2	N	4.7	WSW	0.0	0.0	0.0	5.7	
13	11.7	16.4	6.1	0.5	N	2.7	W	6.7	WNW	0.0	0.0	0.0	2.6	
14	9.2	15.6	4.6	0.7	W	3.4	WNW	7.7	NW	0.0	0.0	0.0	5.1	
15	7.1	14.0	1.4	1.2	N	5.7	N	9.7	N	0.0	0.0	0.0	3.2	
16	6.6	15.2	0.9	0.9	N	3.1	NNE	5.9	NNE	0.0	0.0	0.0	8.6	
17	9.9	17.5	1.1	1.2	SE	3.9	SE	8.3	SE	0.0	0.0	0.0	4.7	
18	15.3	18.4	10.2	1.8	SW	4.7	SSE	13.5	SE	16.0	3.5	1.5	0.0	
19	16.5	19.3	14.2	1.3	SSW	3.9	NW	8.9	NW	32.5	7.0	2.5	0.0	
20	8.5	14.2	5.7	1.9	NW	4.9	W	9.9	W	0.0	0.0	0.0	1.8	
前半旬	10.4	16.6	5.5	0.8	N					0.0			19.2	
後半旬	11.4	16.9	6.4	1.4	N					48.5			15.1	
旬	10.9	16.8	6.0	1.1	N					48.5			34.3	
平年差/比	+2.6	+3.0	+2.9							97			102	

観測所名	高津										10 以上積算気温			140
日付	気温( )			風向・風速(m/s)						降水量(mm)			日照(h)	
	平均	最高	最低	平均	最多	最大	風向	瞬間	風向	日計	1時間	10分		
11	14.1	18.2	10.8	1.9	SSE	4	SSE	5.1	S	0.0	0.0	0.0		
12	15.4	20.4	11.5	2.3	SSE	4.6	S	5.7	SSE	0.0	0.0	0.0		
13	14.9	18.6	10.8	2.5	S	5.6	WNW	8.2	WNW	0.0	0.0	0.0		
14	12.8	17.9	8.3	3.3	SSE	6.1	NW	9.3	NW	0.0	0.0	0.0		
15	11.6	17.6	7.1	3.3	SSE	7.4	NW	10.8	NW	0.0	0.0	0.0		
16	10.7	16.2	6.4	2.7	SSE	5.1	SSE	7.2	SSE	0.0	0.0	0.0		
17	12.6	19.0	7.2	2.8	SSE	6.8	SSE	8.7	S	0.0	0.0	0.0		
18	17.0	19.8	12.8	6.9	SSE	12.2	SSE	19.0	S	12.5	3.5	1.0		
19	18.7	20.4	17.2	3.3	SSE	9.1	NW	11.3	NW	14.0	4.0	1.5		
20	12.1	17.6	9.1	7.6	WNW	10.4	NW	14.9	NW	0.0	0.0	0.0		
前半旬	13.8	18.5	9.7	2.7	SSE					0.0				
後半旬	14.2	18.6	10.5	4.7	SSE					26.5				
旬	14.0	18.6	10.1	3.7	SSE					26.5				
平年差/比	+2.2	+2.6	+2.2							61				

## 地域気象観測旬報

2011年11月11日～20日 島根県 (68)

(5/5)

観測所名	益田									10 以上積算気温				146
日付	気温( )			風向・風速(m/s)						降水量(mm)			日照(h)	
	平均	最高	最低	平均	最多	最大	風向	瞬間	風向	日計	1時間	10分		
11	14.9	19.4	11.5	1.0	SSE	2.1	SSE	3.4	NW	0.0	0.0	0.0	1.6	
12	16.1	22.0	11.6	1.1	SSE	2.2	NW	5.8	N	0.0	0.0	0.0	6.3	
13	15.8	19.6	11.5	1.4	ESE	3.2	WNW	6.5	WNW	0.0	0.0	0.0	2.2	
14	13.6	19.0	10.0	1.5	ESE	3.2	WNW	7.1	WNW	0.0	0.0	0.0	5.6	
15	11.8	18.6	7.9	1.8	SSE	4.2	NNW	9.2	N	0.0	0.0	0.0	4.1	
16	11.6	18.0	7.0	1.3	SSE	2.2	S	4.4	N	0.0	0.0	0.0	9.2	
17	13.2	20.0	7.1	1.1	SSE	2.4	SW	3.9	NNE	0.0	0.0	0.0	5.1	
18	17.4	21.1	13.1	2.8	S	6.3	S	13.8	SSW	12.5	4.0	1.0	0.0	
19	18.9	20.9	17.0	1.1	ESE	3.4	WNW	7.4	WNW	17.0	3.5	1.5	0.0	
20	13.1	18.6	10.0	3.2	WNW	4.6	WNW	10.8	NW	0.0	0.0	0.0	1.1	
前半旬	14.4	19.7	10.5	1.4	SSE					0.0			19.8	
後半旬	14.8	19.7	10.8	1.9	WNW					29.5			15.4	
旬	14.6	19.7	10.7	1.6	SSE					29.5			35.2	
平年差/比	+2.3	+2.5	+2.8							81			94	

観測所名	津和野									10 以上積算気温				97
日付	気温( )			風向・風速(m/s)						降水量(mm)			日照(h)	
	平均	最高	最低	平均	最多	最大	風向	瞬間	風向	日計	1時間	10分		
11	13.5	18.7	10.2	0.7	SSW	2.3	NE	3.9	NNE	0.0	0.0	0.0	1.9	
12	15.0	23.1	9.7	0.8	SSE	3.5	SSW	5.7	NE	0.0	0.0	0.0	5.8	
13	13.7	18.3	8.2	0.6	ENE	3.4	ENE	7.0	NE	0.0	0.0	0.0	1.6	
14	10.2	17.6	5.9	0.8	SSW	3.3	ENE	7.1	ENE	0.0	0.0	0.0	4.0	
15	8.7	17.0	3.9	1.4	SSW	5.2	NE	10.0	NNE	0.0	0.0	0.0	4.6	
16	8.4	17.6	2.7	0.7	SSW	2.7	NNE	5.3	NE	0.0	0.0	0.0	7.5	
17	10.0	19.4	3.1	0.8	SSW	2.7	ESE	4.8	E	0.0	0.0	0.0	3.9	
18	16.7	19.0	11.4	3.4	SW	8.2	SSW	15.1	SE	15.5	3.0	1.0	0.0	
19	17.6	20.5	15.7	0.5	NE	2.1	ENE	4.5	E	28.0	5.0	3.5	0.1	
20	9.9	15.8	5.5	1.3	ENE	4.7	ENE	10.1	NE	0.0	0.0	0.0	2.4	
前半旬	12.2	18.9	7.6	0.9	SSW					0.0			17.9	
後半旬	12.5	18.5	7.7	1.3	SSW					43.5			13.9	
旬	12.4	18.7	7.6	1.1	SSW					43.5			31.8	
平年差/比	+2.6	+2.7	+2.6							111			105	

観測所名	吉賀									10 以上積算気温				83
日付	気温( )			風向・風速(m/s)						降水量(mm)			日照(h)	
	平均	最高	最低	平均	最多	最大	風向	瞬間	風向	日計	1時間	10分		
11	13.2	18.6	9.8	1.0	NE	4.7	ENE	7.5	E	0.0	0.0	0.0	2.1	
12	14.2	21.8	9.6	0.9	NE	2.6	NNE	5.9	SSW	0.0	0.0	0.0	3.7	
13	12.6	17.3	6.8	1.2	NE	5.8	ENE	10.8	NNE	0.5	0.5	0.5	1.9	
14	9.7	16.4	5.2	1.4	NE	6.3	ENE	10.0	NE	0.0	0.0	0.0	5.0	
15	8.3	14.7	3.6	2.5	ENE	10.5	ENE	16.6	NE	0.0	0.0	0.0	4.3	
16	7.1	16.9	1.6	0.4	NNE	2.5	ENE	4.4	NE	0.0	0.0	0.0	7.9	
17	9.5	17.6	2.7	1.2	WSW	4.1	WSW	6.9	SW	0.0	0.0	0.0	3.2	
18	14.9	17.1	11.6	2.9	W	5.4	W	10.0	WSW	26.0	4.0	1.0	0.0	
19	17.5	20.4	15.6	2.1	NE	6.2	NE	11.1	NE	22.0	3.5	2.0	0.0	
20	10.2	16.6	6.8	5.8	NE	10.2	ENE	16.4	ENE	0.0	1.5	0.0	3.7	
前半旬	11.6	17.8	7.0	1.4	NE					0.5			17.0	
後半旬	11.8	17.7	7.7	2.5	NE					48.0			14.8	
旬	11.7	17.7	7.3	1.9	NE					48.5			31.8	
平年差/比	//	//	//							//			//	

## 地域雨量観測旬報

2011年11月11日～20日 島根県 (68)

(1/1)

観測所名	大東				伯太				佐田				福光				桜江				三隅			
	降水量(mm)				降水量(mm)				降水量(mm)				降水量(mm)				降水量(mm)				降水量(mm)			
	日計	平年比	最大1時間	最大10分間	日計	平年比	最大1時間	最大10分間	日計	平年比	最大1時間	最大10分間	日計	平年比	最大1時間	最大10分間	日計	平年比	最大1時間	最大10分間	日計	平年比	最大1時間	最大10分間
11	0.0		0.0	0.0	0.0		0.0	0.0	0.0		0.0	0.0	0.0		0.0	0.0	0.0		0.0	0.0	0.0		0.0	0.0
12	0.0		0.0	0.0	0.0		0.0	0.0	0.0		0.0	0.0	0.0		0.0	0.0	0.0		0.0	0.0	0.0		0.0	0.0
13	0.0		0.0	0.0	0.0		0.0	0.0	0.5		0.5	0.5	0.0		0.0	0.0	0.5		0.5	0.5	0.0		0.0	0.0
14	3.0		2.0	1.0	0.0		0.0	0.0	0.0		0.0	0.0	0.0		0.0	0.0	0.0		0.0	0.0	0.0		0.0	0.0
15	0.5		1.0	0.5	0.0		0.0	0.0	0.0		0.0	0.0	0.0		0.0	0.0	0.0		0.0	0.0	0.0		0.0	0.0
半旬計/最大	3.5	17	2.0	1.0	0.0	0	0.0	0.0	0.5	2	0.5	0.5	0.0	0	0.0	0.0	0.5	2	0.5	0.5	0.0	0	0.0	0.0
16	0.0		0.0	0.0	0.0		0.0	0.0	0.0		0.0	0.0	0.0		0.0	0.0	0.0		0.0	0.0	0.0		0.0	0.0
17	0.0		0.0	0.0	0.0		0.0	0.0	0.0		0.0	0.0	0.0		0.0	0.0	0.0		0.0	0.0	0.0		0.0	0.0
18	4.5		2.0	0.5	2.0		1.0	0.5	6.0		2.0	0.5	6.5		3.0	1.5	15.5		6.0	2.0	17.5		5.0	2.5
19	25.0		7.5	2.0	15.0		3.0	1.0	29.0		6.5	2.5	62.5		23.0	7.0	35.5		9.0	3.0	19.5		7.0	2.5
20	1.0		1.0	0.5	0.5		0.5	0.5	2.0		1.5	1.0	0.0		1.0	0.0	0.0		3.5	0.0	0.0		0.0	0.0
半旬計/最大	30.5	161	7.5	2.0	17.5	90	3.0	1.0	37.0	161	6.5	2.5	69.0	383	23.0	7.0	51.0	241	9.0	3.0	37.0	214	7.0	2.5
旬計	34.0	75			17.5	37			37.5	72			69.0	164			51.5	110			37.0	93		
旬最大	25.0		7.5	2.0	15.0		3.0	1.0	29.0		6.5	2.5	62.5		23.0	7.0	35.5		9.0	3.0	19.5		7.0	2.5
起日	19		19	19	19		19	19	19		19	19	19		19	19	19		19	19	19		19	19

観測所名	波佐				匹見																			
	降水量(mm)				降水量(mm)				降水量(mm)				降水量(mm)				降水量(mm)							
	日計	平年比	最大1時間	最大10分間	日計	平年比	最大1時間	最大10分間	日計	平年比	最大1時間	最大10分間	日計	平年比	最大1時間	最大10分間	日計	平年比	最大1時間	最大10分間	日計	平年比	最大1時間	最大10分間
11	0.0		0.0	0.0	0.0		0.0	0.0																
12	0.0		0.0	0.0	0.0		0.0	0.0																
13	0.5		0.5	0.5	0.5		0.5	0.5																
14	0.0		0.0	0.0	0.0		0.0	0.0																
15	0.0		0.0	0.0	0.0		0.0	0.0																
半旬計/最大	0.5	2	0.5	0.5	0.5	3	0.5	0.5																
16	0.0		0.0	0.0	0.0		0.0	0.0																
17	0.0		0.0	0.0	0.0		0.0	0.0																
18	16.5		4.0	1.0	15.0		3.5	1.0																
19	23.5		3.5	2.0	22.5		4.0	2.5																
20	0.5		0.5	0.5	0.0		1.0	0.0																
半旬計/最大	40.5	167	4.0	2.0	37.5	196	4.0	2.5																
旬計	41.0	76			38.0	92																		
旬最大	23.5		4.0	2.0	22.5		4.0	2.5																
起日	19		18	19	19		19	19																

- ) : 統計値を求める対象となる資料の一部が欠けているが、その範囲が許容の範囲内の値。
- ] : 統計値を求める対象となる資料が、許容する範囲内の資料数を満たさず、十分な信頼を保障できない値である。
- × : 統計値を求める対象となる資料が、参考値もしくは欠測により全く統計値を求めることができない。

地域気象観測積雪旬報

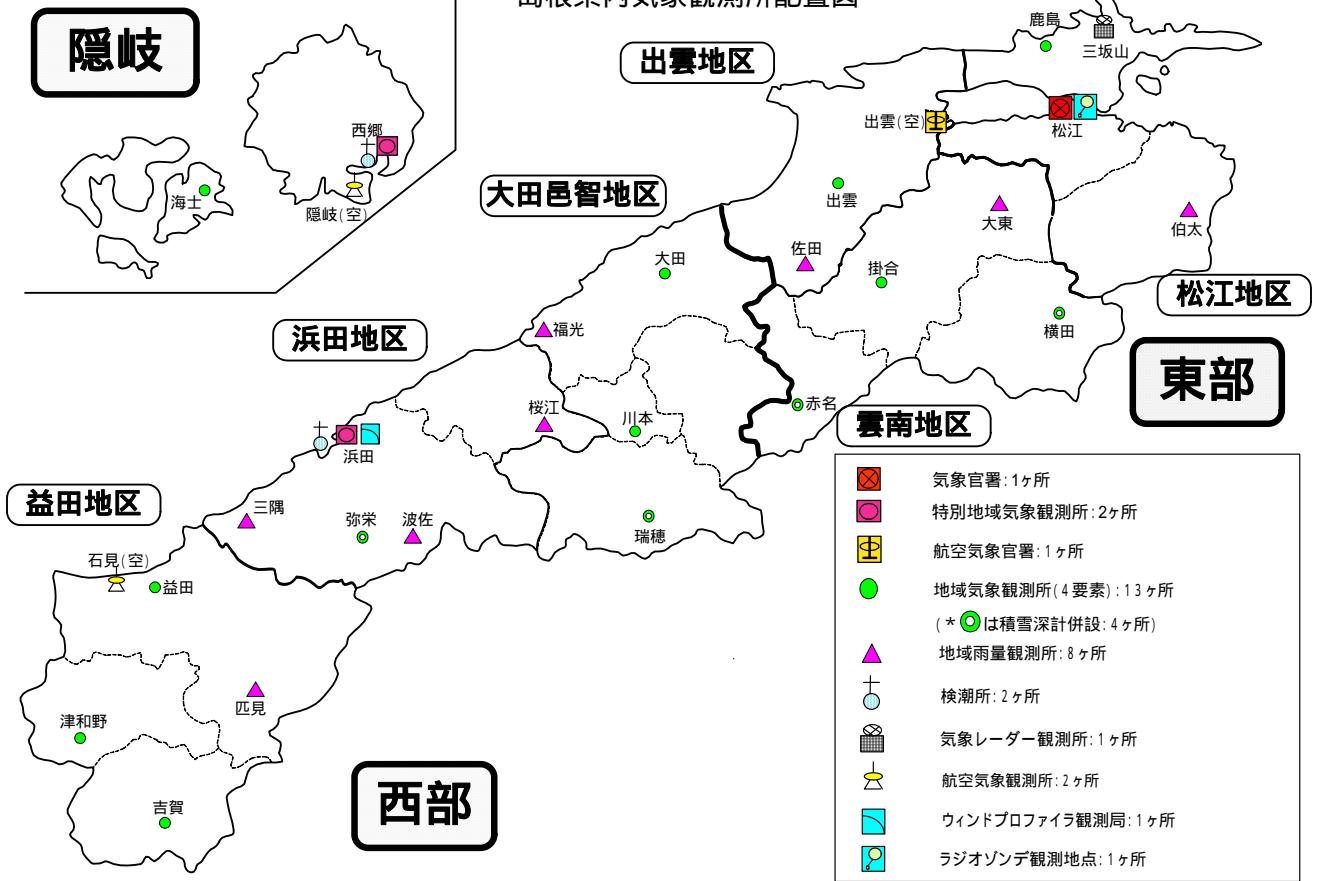
2011年11月11日～20日 島根県 (68) 単位:cm

(1/1)

観測所名	最深積雪			積雪差日合計の最大値		積雪差合計						
	起日	平年差		起日	平年差							
西郷	0	20	0	0	20	0	0					
松江	0	20	0	0	20	0	0					
横田	0	20	0	0	20	0	-1					
赤名	0	20	0	0	20	0	-1					
瑞穂	0	20	0	0	20	0	0					
弥栄	0	20	0	0	20	0	0					

): 統計値を求める対象となる資料の一部が欠けているが、その範囲が許容の範囲内の値。  
 ] : 統計値を求める対象となる資料が、許容する範囲内の資料数を満たさず、十分な信頼を保障できない値である。  
 x : 統計値を求める対象となる資料が、参考値もしくは欠測により全くなく統計値を求めることができない。

島根県内気象観測所配置図



平成23年10月1日現在

島根県地域気象観測所（アメダス）所在地一覧表

観測所	気温	降水量	日照	風向 風速	積雪	所在地	緯度	経度	海面上 の高さ
西郷	○	○	○	○	○	隠岐郡隠岐の島町西町大城（西郷特別地域気象観測所）	36°12.2'	133°20.0'	27m
西郷岬	○	○		○		隠岐郡隠岐の島町岬町字風の松（隠岐航空気象観測所）	36°10.7'	133°19.4'	80m
海士	○	○	○	○		隠岐郡海士町大字海士	36°05.8'	133°05.8'	3m
鹿島	○	○	○	○		松江市鹿島町北講武	35°31.2'	133°01.3'	5m
斐川	○	○		○		出雲市斐川町沖州（出雲空港出張所）	35°24.8'	132°53.4'	2m
松江	○	○	○	○	○	松江市西津田（松江地方気象台）	35°27.4'	133°03.9'	17m
出雲	○	○	○	○		出雲市芦渡町	35°19.9'	132°43.8'	20m
大東		○				雲南市大東町下阿用	35°19.1'	132°57.9'	56m
伯太		○				安来市伯太町母里	35°21.0'	133°16.4'	23m
佐田		○				出雲市佐田町大呂	35°13.3'	132°43.4'	100m
大田	○	○	○	○		大田市大田町大田	35°11.4'	132°29.8'	30m
掛合	○	○	○	○		雲南市掛合町掛合	35°11.9'	132°49.0'	215m
横田	○	○	○	○	○	仁多郡奥出雲町稲原	35°10.4'	133°06.2'	369m
福光		○				大田市温泉津町福光	35°04.2'	132°19.9'	8m
赤名	○	○	○	○	○	飯石郡飯南町下赤名	35°00.1'	132°42.7'	444m
桜江		○				江津市桜江町川戸	34°57.2'	132°20.0'	32m
川本	○	○	○	○		邑智郡川本町川本	34°58.6'	132°29.5'	132m
浜田	○	○	○	○		浜田市大辻町（浜田特別地域気象観測所）	34°53.8'	132°04.2'	19m
瑞穂	○	○	○	○	○	邑智郡邑南町淀原	34°51.2'	132°31.8'	327m
三隅		○				浜田市三隅町三隅	34°47.3'	131°57.5'	11m
弥栄	○	○	○	○	○	浜田市弥栄町長安本郷	34°46.6'	132°06.5'	380m
波佐		○				浜田市金城町波佐	34°46.8'	132°11.8'	370m
高津	○	○		○		益田市内田町（石見航空気象観測所）	34°40.5'	131°47.4'	54m
益田	○	○	○	○		益田市あけぼの東町	34°40.6'	131°50.6'	4m
匹見		○				益田市匹見町匹見	34°34.3'	132°01.0'	259m
津和野	○	○	○	○		鹿足郡津和野町森村口	34°27.7'	131°46.2'	165m
吉賀	○	○	○	○		鹿足郡吉賀町七日市	34°23.5'	131°53.6'	250m

# 中国地方 1か月予報

(11月19日から12月18日までの天候見通し)

平成23年11月18日  
広島地方気象台発表

## <特に注意を要する事項>

1週目は気温の変動が大きく、2週目は気温がかなり高くなる見込みです。

## <予想される向こう1か月の天候>

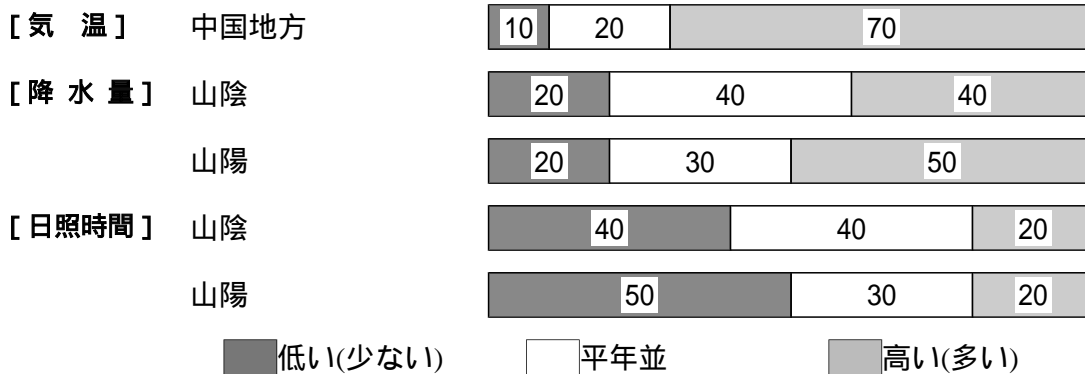
向こう1か月の出現の可能性が最も大きい天候と、特徴のある気温、降水量等の確率は以下のとおりです。

天気は数日の周期で変わるでしょう。平年に比べ曇りや雨の日が多い見込みです。

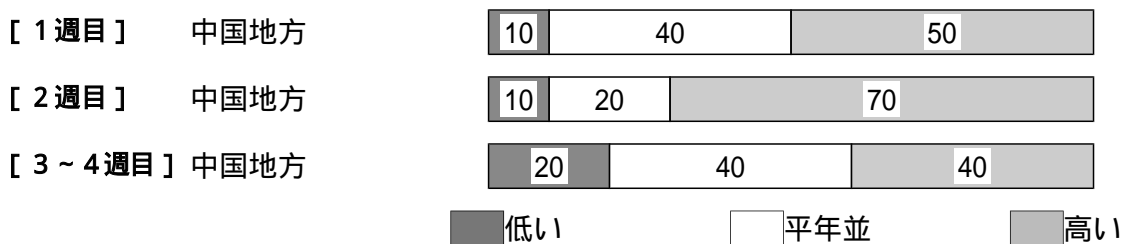
向こう1か月の平均気温は、高い確率70%です。降水量は、山陰で平年並または多い確率ともに40%、山陽で多い確率50%です。日照時間は、山陰で平年並または少ない確率ともに40%、山陽で少ない確率50%です。

週別の気温は、1週目は、高い確率50%です。2週目は、高い確率70%です。3～4週目は、平年並または高い確率ともに40%です。

## <向こう1か月の気温、降水量、日照時間の各階級の確率(%)>



## <気温経過の各階級の確率(%)>



## <予報の対象期間>

1か月 : 11月19日(土)～12月18日(日)  
1週目 : 11月19日(土)～11月25日(金)  
2週目 : 11月26日(土)～12月2日(金)  
3～4週目 : 12月3日(土)～12月16日(金)

## <次回発表予定等>

1か月予報 : 毎週金曜日 14時30分 次回は11月25日  
3か月予報 : 11月24日(木) 14時

< 参考資料（平年並の範囲等） >

( 1 ) 30 年平均値（向こう 1 か月の平均気温、降水量、日照時間と 1 週目、2 週目、3 ~ 4 週目の平均気温）

	気 温 ( )	降 水 量 (mm)	日照時間 (時間)	気 温( )		
				1 週目	2 週目	3 ~ 4 週目
松江	8.5	135.1	90.2	10.2	9.2	7.6
西郷	8.7	154.7	87.9	10.3	9.3	7.9
浜田	10.0	108.7	88.7	11.6	10.6	9.2
鳥取	8.5	179.7	92.6	10.2	9.2	7.6
米子	8.7	126.8	93.8	10.5	9.4	7.8
境	8.9	167.5	85.8	10.6	9.5	7.9
広島	9.2	52.2	144.9	11.1	9.9	8.3
呉	10.0	46.2	144.2	11.8	10.7	9.1
福山	8.4	38.0	149.0	10.2	9.0	7.4
岡山	9.0	36.9	151.1	10.9	9.7	8.0
津山	6.0	48.8	111.6	7.8	6.6	5.0

なお、気温、降水量、日照時間の「平年並」の範囲は、地点ごとに幾分違いはありますが、下に示した地域平均の「平年並」の範囲を参考にして下さい。

( 2 ) 1981 ~ 2010 年のデータに基づいた向こう 1 か月地域平均の気温、降水量、日照時間の平年差(比)の「平年並」の範囲は次のとおりです。

	気温平年差( )	降水量平年比(%)	日照時間平年比(%)
中国地方	-0.3 ~ +0.5	82 ~ 114	95 ~ 106
山陰	-0.2 ~ +0.5	90 ~ 111	93 ~ 107
山陽	-0.3 ~ +0.5	58 ~ 125	96 ~ 106

( 3 ) この予報期間の 1 週目、2 週目、3 ~ 4 週目の地域平均の気温平年差の「平年並」の範囲は次のとおりです。

	1 週目	2 週目	3 ~ 4 週目
中国地方	-0.7 ~ +0.5	-0.6 ~ +0.7	-0.3 ~ +0.7
山陰	-0.7 ~ +0.5	-0.5 ~ +0.7	-0.3 ~ +0.7
山陽	-0.7 ~ +0.6	-0.7 ~ +0.7	-0.3 ~ +0.7

< 参考資料（利用上の注意） >

( 1 ) 気温(降水量)等は、「低い(少ない)」「平年並」「高い(多い)」の 3 つの階級で予報します。階級の幅は、1981 ~ 2010 年の 30 年間に於ける各階級の出現率が等分(それぞれ 33%)となるように決めてあります(気候的出現率と呼びます)。

( 2 ) 予報する確率の数値は、それぞれの階級が出現する可能性の大きさを表しています。予測資料の信頼性が大きい場合には気候的出現率から大きく隔たった 10%以下や 60%以上の確率を付けられますが、特定の階級を強調できない場合には気候的出現率と同じかそれと同程度(30%、40%)の確率しか付けられません。

( 3 ) 晴れや雨などの天気日数は、平年の日数よりも多い(少ない)場合は「平年に比べて多い(少ない)」、また平年の日数と同程度に多い(少ない)場合には「平年と同様に多い(少ない)」と表現します。なお、単に多い(少ない)と表現した場合には対象期間の 2 分の 1 より多い(少ない)ことを意味します。