

島根県農業気象速報

平成23年1月上旬

島根県
松江地方気象台

平成23年1月11日発行

お知らせ

新しい平年値について

気象庁では、現在は 1971 年～2000 年の統計による平年値を使用していますが、2011 年 5 月の中頃から 1981 年～2010 年の統計による新しい平年値を使用する予定です。なお、島根県農業気象速報は、2011 年 6 月に発表する資料から新しい平年値を使用する予定です。

気象概況 平成 23 年 1 月上旬

年始には上空に強い寒気が流れ込み、東部では積雪が多かった。その後も冬型の気圧配置となり、雪やみぞれの日が続いた。

日付	天気概況	松江(6時～18時)	松江(18時～翌06時)
1日	冬型の気圧配置が強まる	雪一時雨、雷・あられを伴う	雨時々曇、あられを伴う
2日	冬型の気圧配置が続く	曇時々雨、あられを伴う	霧時々曇一時みぞれ
3日	冬型の気圧配置が続く	みぞれ後雨	雨時々晴
4日	冬型の気圧配置が続く	晴時々曇後雨	雨時々晴一時曇、霧を伴う
5日	冬型の気圧配置が続く	雨時々曇	曇一時みぞれ、あられを伴う
6日	冬型の気圧配置が続く	曇時々みぞれ一時雪、あられを伴う	みぞれ時々雪一時曇、あられを伴う
7日	冬型の気圧配置が続く	雪後みぞれ時々雨、あられを伴う	曇一時雨、あられを伴う
8日	低気圧が日本海を東進	曇時々晴、あられを伴う	曇時々雨一時晴
9日	冬型の気圧配置となる	曇時々雨一時晴、あられを伴う	雪時々曇
10日	冬型の気圧配置が続く	曇時々雪、あられを伴う	雪時々曇一時晴、あられを伴う

気象官署・特別地域気象観測所の観測値(1月上旬)

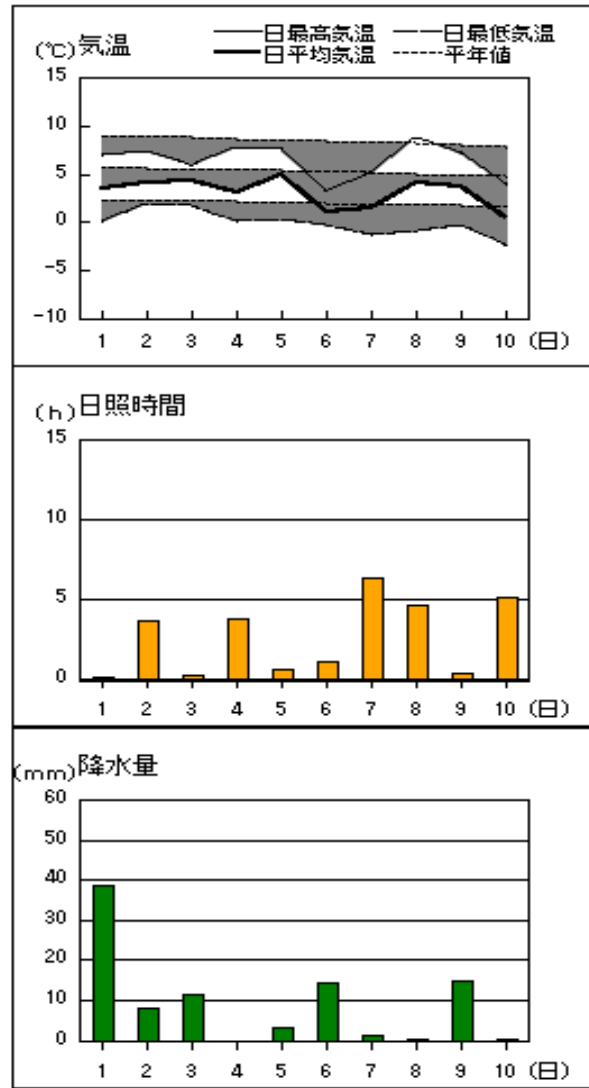
要素	気温()						降水量(mm)		日照時間(h)	
	平均		最高		最低		本年	平年	本年	平年
	本年	平年	本年	平年	本年	平年				
松江	2.4	5.0	5.2	8.8	-0.1	1.7	81.5	42.7	10.7	21.9
浜田	4.1	6.7	6.9	10.0	1.3	3.5	71.0	35.7	12.0	19.4
西郷	3.1	5.2	6.4	8.6	-0.2	1.7	93.0	44.5	26.1	24.2

平均気温は、松江・西郷「低い」、浜田「かなり低い」。降水量は、松江「多い」、浜田・西郷「かなり多い」。日照時間は、松江「かなり少ない」、浜田「少ない」、西郷「平年並」。

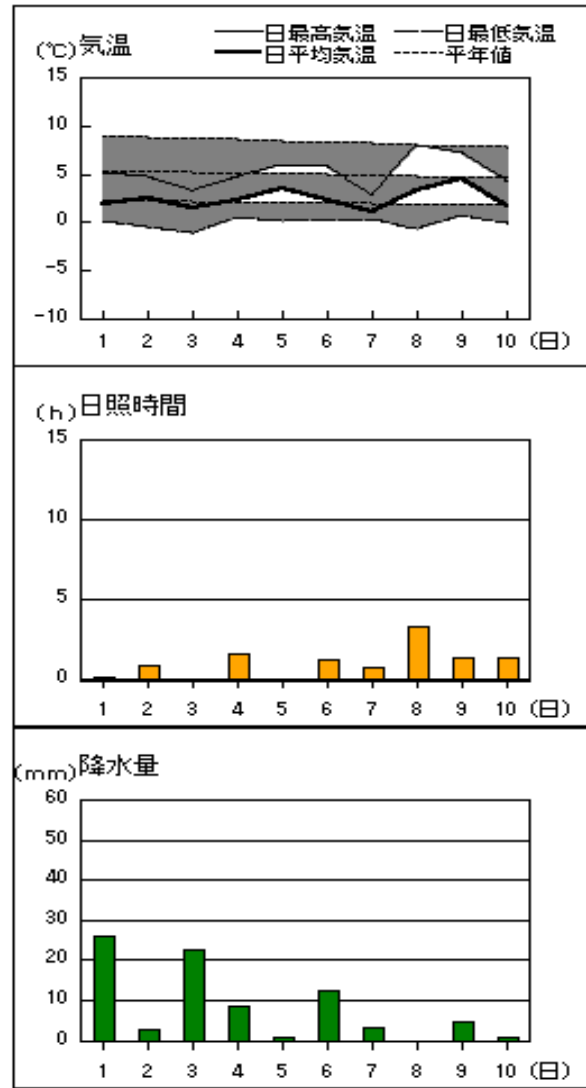
注：地上気象観測における平年の統計期間は、松江、浜田、西郷とも 1971～2000 年の 30 年間である。

アメダス 気象経過図：2011年1月1日-2011年1月10日

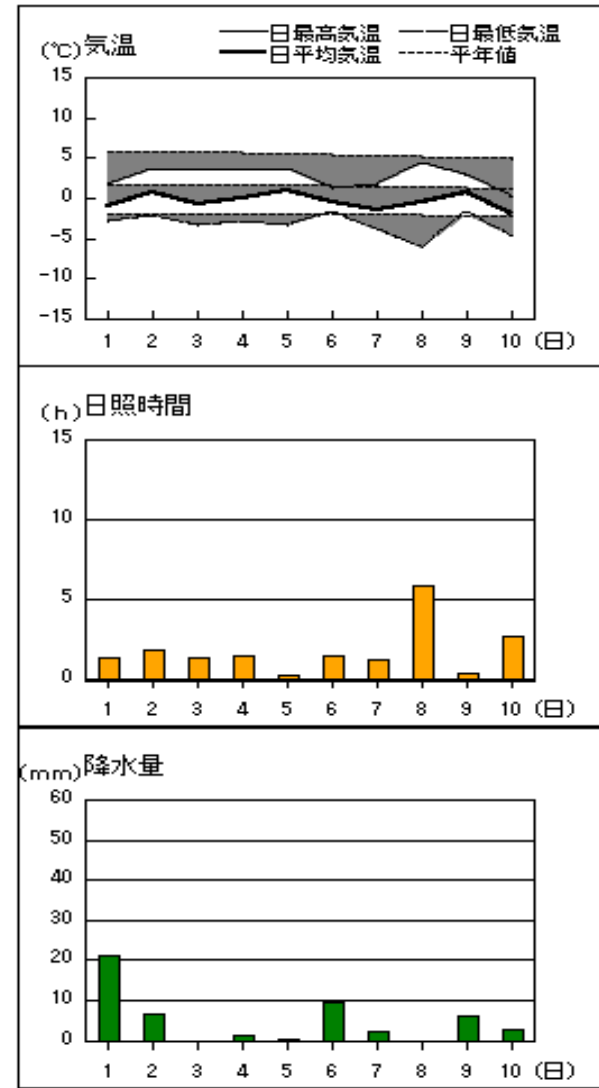
西郷



松江

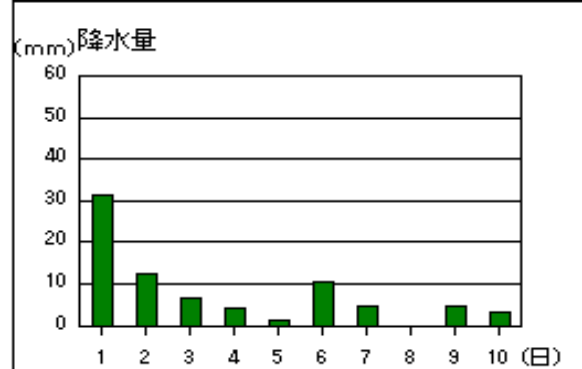
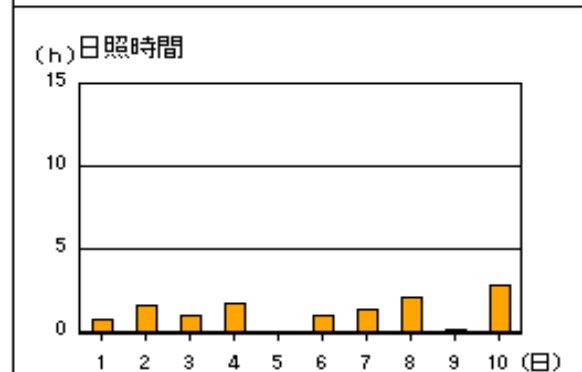
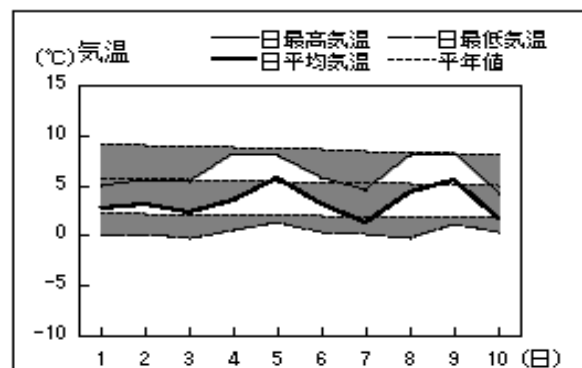


横田

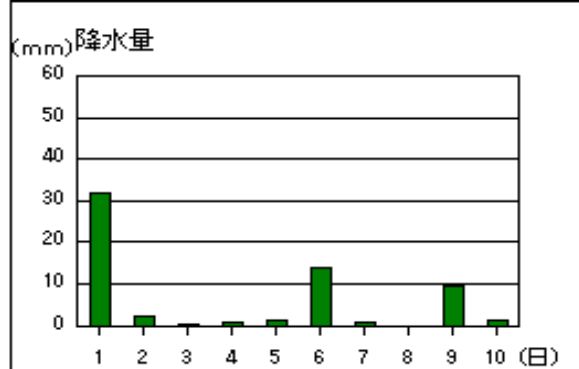
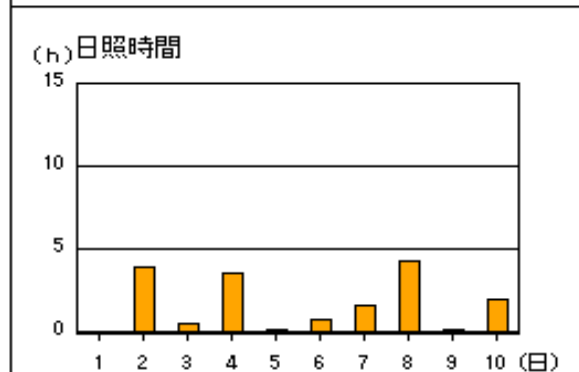
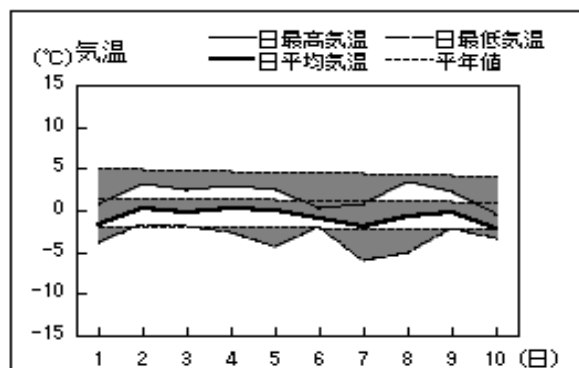


アメダス 気象経過図：2011年1月1日-2011年1月10日

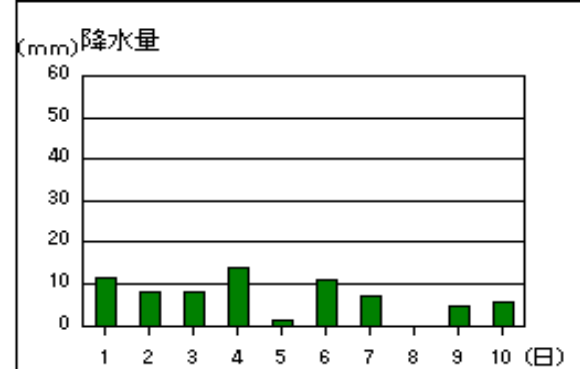
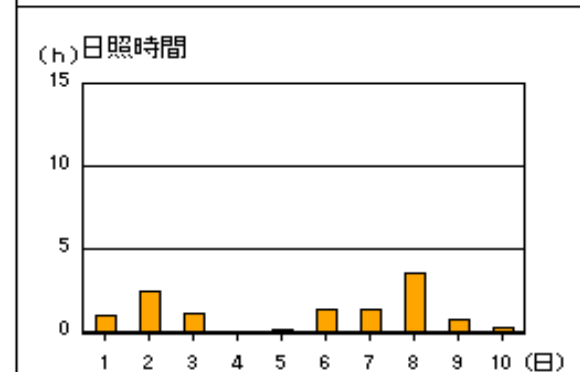
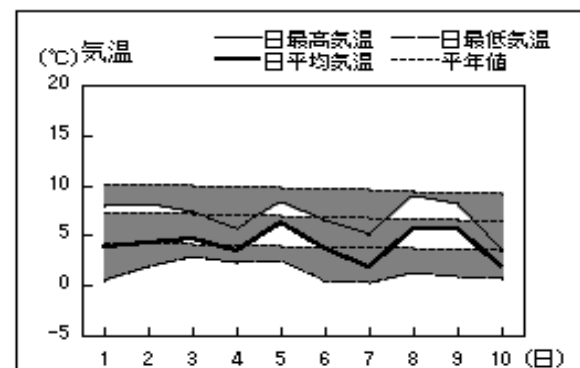
出雲



赤名

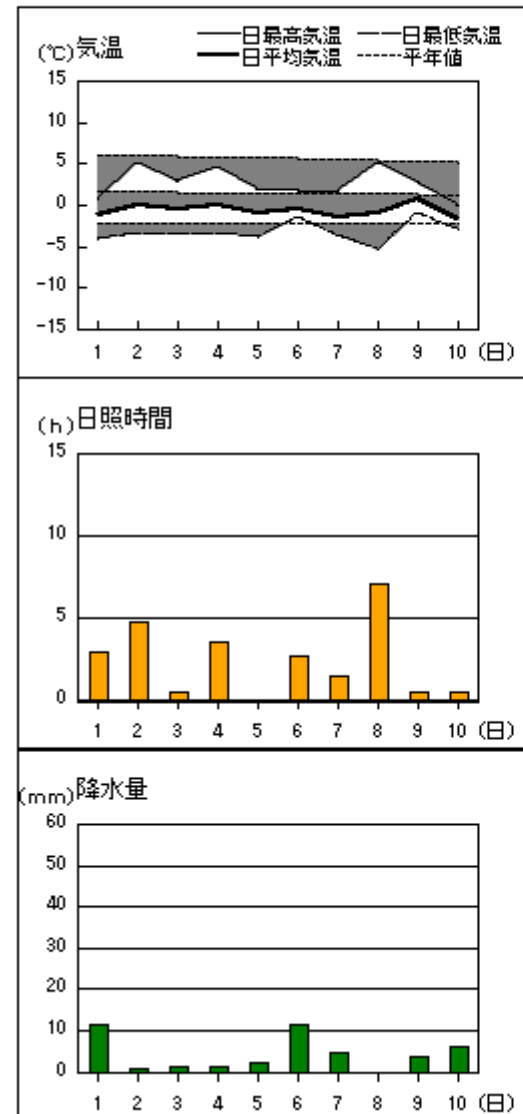


浜田

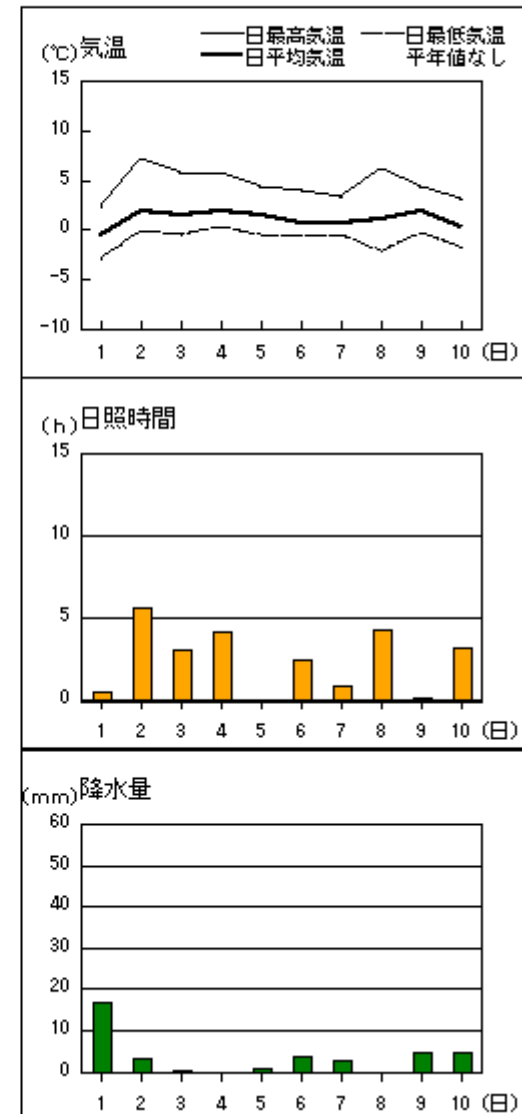


アメダス 気象経過図：2011年1月1日-2011年1月10日

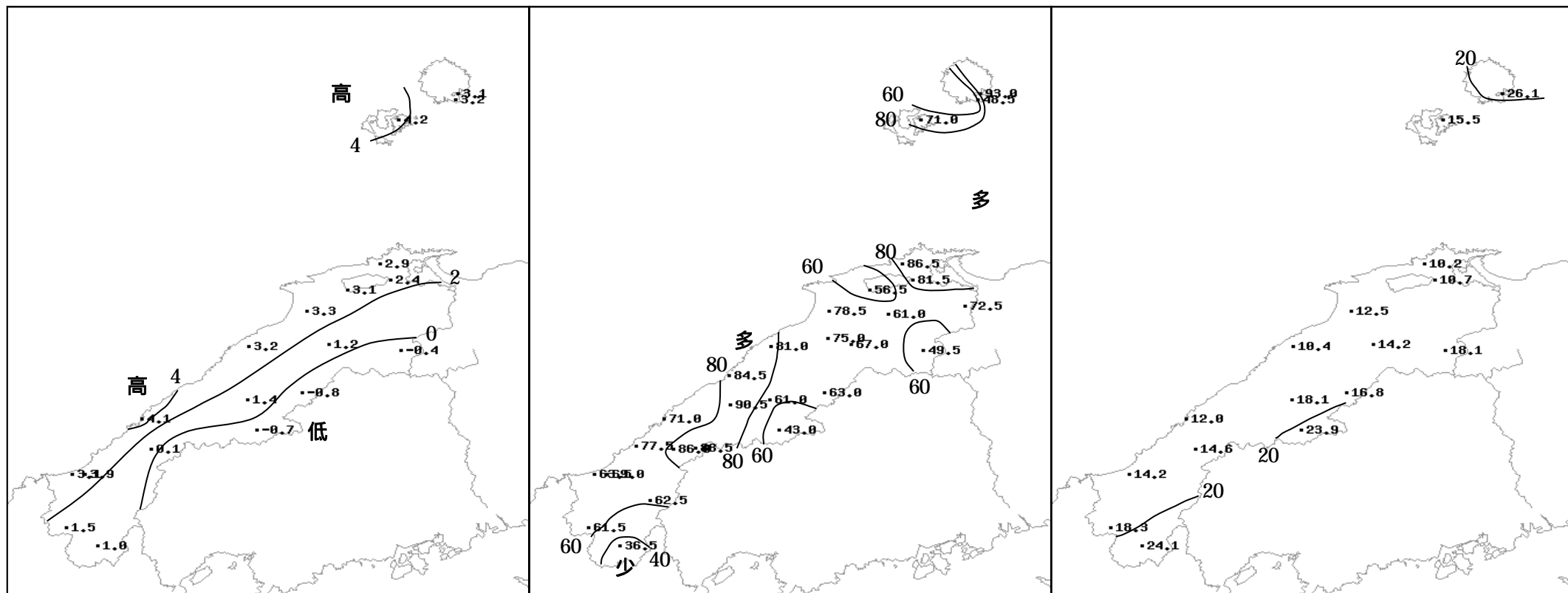
瑞穂



吉賀



2011年（平成23年）1月上旬の気象分布図



平均気温 ()

降水量 (mm)

日照時間 (h)

地域気象観測旬報

2011年1月1日～10日 島根県 (68)
(1/5)

観測所名	西郷										10 以上積算気温			0
	気温()			風向・風速(m/s)						降水量(mm)			日照(h)	
	平均	最高	最低	平均	最多	最大	風向	瞬間	風向	日計	1時間	10分		
1	3.6	7.0	0.1	5.7	N	10.6	W	22.2	WSW	38.5	14.0	3.5	0.2	
2	4.2	7.3	1.8	3.0	NE	6.9	ENE	12.9	ENE	8.0	3.0	1.0	3.7	
3	4.3	6.0	1.6	3.5	NE	5.5	NNE	12.3	NE	11.5	4.0	1.5	0.3	
4	3.2	7.7	0.0	2.3	NW	5	WNW	9.3	NW	0.0	0.0	0.0	3.8	
5	5.0	7.5	0.2	5.4	W	9.7	W	17.5	WSW	3.0	2.0	1.5	0.6	
6	1.0	3.4	-0.3	3.0	NNW	6.3	W	13.5	W	14.5	2.5	1.0	1.1	
7	1.4	5.2	-1.4	2.2	NW	5.1	N	10.5	NNW	1.5	0.5	0.5	6.3	
8	4.2	8.7	-0.9	3.4	W	7.8	WSW	15.7	SW	0.5	0.5	0.5	4.6	
9	3.7	7.1	-0.4	4.7	W	8.3	W	16.2	WSW	15.0	5.0	1.5	0.4	
10	0.4	3.9	-2.3	2.3	NW	5.7	NNW	11.5	NNW	0.5	0.5	0.5	5.1	
前半旬	4.1	7.1	0.7	4.0	W					61.0			8.6	
後半旬	2.1	5.7	-1.1	3.1	NW					32.0			17.5	
旬	3.1	6.4	-0.2	3.6	NW					93.0			26.1	
平年差/比	-2.3	-2.1	-2.3							208			116	

観測所名	西郷岬										10 以上積算気温			0
	気温()			風向・風速(m/s)						降水量(mm)			日照(h)	
	平均	最高	最低	平均	最多	最大	風向	瞬間	風向	日計	1時間	10分		
1	3.5	6.6	0.8	8.4	N	15.5	WNW	24.2	NW	22.0	10.0	2.0		
2	3.9	6.6	2.3	5.1	N	8	NNE	10.8	NNE	3.5	1.0	0.5		
3	4.0	6.2	1.6	6.7	NNE	9.2	NNE	13.4	NNE	9.0	3.0	1.0		
4	3.6	7.2	0.6	3.3	NW	7.6	NW	11.3	NW	0.0	0.0	0.0		
5	5.4	7.3	0.9	8.8	W	13.2	WSW	19.5	W	2.0	1.5	1.0		
6	0.9	3.0	-0.8	4.7	N	10.5	WNW	15.4	WNW	3.0	1.5	0.5		
7	1.4	4.6	-2.7	3.4	NNW	6.8	N	9.8	NNW	0.0	0.0	0.0		
8	5.6	8.6	1.2	6.5	WSW	13.2	WSW	17.0	W	0.0	0.0	0.0		
9	3.6	6.8	-0.7	7.5	W	12	W	19.0	W	9.0	3.0	1.0		
10	0.3	2.7	-2.5	3.7	NNW	7.1	N	11.3	NNW	0.0	0.0	0.0		
前半旬	4.1	6.8	1.2	6.5	N					36.5				
後半旬	2.4	5.1	-1.1	5.2	NNW					12.0				
旬	3.2	6.0	0.1	5.8	N					48.5				
平年差/比	//	//	//							//				

観測所名	海士										10 以上積算気温			0
	気温()			風向・風速(m/s)						降水量(mm)			日照(h)	
	平均	最高	最低	平均	最多	最大	風向	瞬間	風向	日計	1時間	10分		
1	4.6	7.6	1.5	5.8	NNE	10.8	W	21.0	WSW	30.5	9.0	2.0	0.1	
2	5.4	8.0	3.2	2.9	NNE	5.8	NE	11.0	NE	6.0	2.5	1.0	1.0	
3	4.8	7.2	3.2	4.0	NE	6.4	NE	11.9	NE	6.0	3.5	1.0	0.6	
4	5.3	6.7	2.5	2.0	N	4.8	NNE	8.6	NE	0.0	0.0	0.0	1.3	
5	6.2	7.5	2.2	5.1	W	8.2	W	15.6	W	1.0	1.0	1.0	0.2	
6	2.4	4.4	0.8	3.3	N	6.8	W	13.3	WSW	19.0	3.5	1.5	0.6	
7	2.8	5.3	0.5	2.1	NNE	4.9	NNE	10.5	NNE	1.0	0.5	0.5	3.6	
8	4.5	8.6	-1.4	3.0	WSW	6.9	W	13.2	WSW	0.0	0.0	0.0	4.5	
9	4.3	7.2	0.2	4.7	W	7.7	WSW	15.3	NE	6.5	2.0	1.0	0.3	
10	1.2	3.6	-1.6	1.9	N	5.1	N	11.9	N	1.0	1.0	0.5	3.3	
前半旬	5.3	7.4	2.5	4.0	NNE					43.5			3.2	
後半旬	3.0	5.8	-0.3	3.0	NNE					27.5			12.3	
旬	4.2	6.6	1.1	3.5	NNE					71.0			15.5	
平年差/比	-1.8	-1.9	-1.6							183			92	

観測所名	鹿島										10 以上積算気温			0
	気温()			風向・風速(m/s)						降水量(mm)			日照(h)	
	平均	最高	最低	平均	最多	最大	風向	瞬間	風向	日計	1時間	10分		
1	3.2	7.3	0.4	6.5	NNE	11.1	W	19.8	WNW	20.0	5.0	1.5	0.0	
2	3.1	6.6	-0.7	2.1	NNE	6.8	NNE	13.3	N	6.5	2.5	2.0	1.6	
3	1.6	4.0	-1.6	1.2	NE	5.6	E	11.8	ESE	24.0	4.5	1.0	0.0	
4	2.0	4.4	0.4	1.1	E	3	S	5.9	NNE	12.0	2.5	1.5	1.0	
5	4.1	6.7	0.4	4.4	SSW	9	W	15.9	W	1.0	0.5	0.5	0.8	
6	3.0	5.4	0.5	4.0	WNW	7.4	WSW	13.9	W	13.0	4.5	2.0	1.1	
7	1.5	3.3	-0.4	1.9	NNE	6.1	NNE	11.2	NE	4.0	2.0	1.0	0.6	
8	3.4	7.2	-0.2	2.6	SSW	4.8	SW	7.3	SSW	0.0	0.0	0.0	2.8	
9	5.1	7.2	1.1	5.6	WNW	9.9	W	17.3	NNE	5.0	2.0	1.0	1.2	
10	2.0	3.7	-0.2	2.5	NNE	6	NE	14.2	NE	1.0	0.5	0.5	1.1	
前半旬	2.8	5.8	-0.2	3.1	NNE					63.5			3.4	
後半旬	3.0	5.4	0.2	3.3	NNE					23.0			6.8	
旬	2.9	5.6	0.0	3.2	NNE					86.5			10.2	
平年差/比	-2.4	-2.9	-2.1							214			53	

) : 統計値を求める対象となる資料の一部が欠けているが、その範囲が許容の範囲内の値。
] : 統計値を求める対象となる資料が、許容する範囲内の資料数を満たさず、十分な信頼を保障できない値である。
 x : 統計値を求める対象となる資料が、参考値もしくは欠測により全く統計値を求めることができない。

地域気象観測旬報

2011年1月1日～10日 島根県 (68)
(2/5)

観測所名	斐川											10 以上積算気温			0
日付	気温()			風向・風速(m/s)						降水量(mm)			日照(h)		
	平均	最高	最低	平均	最多	最大	風向	瞬間	風向	日計	1時間	10分			
1	3.0	6.2	0.3	8.0	WSW	12.9	SW	16.5	NNE	15.5	4.0	2.0			
2	2.9	5.6	-0.1	3.2	SSE	9.3	NNE	13.9	NNE	5.0	4.5	3.0			
3	1.7	3.9	-1.4	3.6	E	8.6	E	10.8	ENE	8.0	1.5	1.0			
4	2.9	6.9	0.4	2.5	S	7.2	N	9.8	NNW	5.0	1.5	1.0			
5	4.8	7.5	1.3	5.2	W	12.7	WNW	16.5	W	1.0	0.5	0.5			
6	2.8	6.0	0.2	5.2	WNW	12.8	WNW	15.9	WNW	16.5	5.5	2.0			
7	1.2	3.2	0.0	2.4	S	6.7	N	9.3	N	2.5	0.5	0.5			
8	3.8	7.1	-0.7	2.7	SSE	5.9	SSW	9.8	SSE	0.0	0.0	0.0			
9	5.3	7.4	1.5	7.9	W	15.3	N	19.0	NNE	1.5	1.0	0.5			
10	2.1	4.3	0.0	4.1	N	9.7	N	13.4	NNE	1.5	0.5	0.5			
前半旬	3.1	6.0	0.1	4.5	S					34.5					
後半旬	3.0	5.6	0.2	4.5	W					22.0					
旬	3.1	5.8	0.2	4.5	W					56.5					
平年差/比	//	//	//							//					

観測所名	松江											10 以上積算気温			0
日付	気温()			風向・風速(m/s)						降水量(mm)			日照(h)		
	平均	最高	最低	平均	最多	最大	風向	瞬間	風向	日計	1時間	10分			
1	1.8	5.2	0.1	5.7	WSW	12.4	W	18.3	W	26.0	5.0	1.5	0.2		
2	2.4	4.7	-0.5	1.8	ESE	4.8	NE	8.2	NNE	2.5	1.5	1.0	0.9		
3	1.4	3.3	-1.2	2.4	E	7.1	ENE	10.8	ENE	22.5	4.5	1.0	0.0		
4	2.2	4.7	0.4	1.6	W	4	S	5.5	NW	8.5	1.5	1.0	1.6		
5	3.5	5.9	0.0	4.0	WSW	9.9	W	16.3	W	1.0	0.5	0.5	0.0		
6	2.2	5.8	0.3	4.4	W	9.9	WNW	17.3	NW	12.5	3.5	1.5	1.2		
7	1.1	2.8	0.2	1.5	WNW	3.3	WNW	5.1	NW	3.0	1.0	1.0	0.8		
8	3.3	8.0	-0.8	2.0	WSW	5.4	SW	11.0	SSW	0.0	0.0	0.0	3.3		
9	4.5	7.2	0.6	6.4	W	10.6	W	16.1	W	4.5	2.0	1.0	1.3		
10	1.7	4.3	-0.2	2.3	NNE	5.1	N	10.0	NNE	1.0	0.5	0.5	1.4		
前半旬	2.3	4.8	-0.2	3.1	WSW					60.5			2.7		
後半旬	2.6	5.6	0.0	3.3	W					21.0			8.0		
旬	2.4	5.2	-0.1	3.2	W					81.5			10.7		
平年差/比	-2.7	-3.2	-2.2							190			47		

観測所名	出雲											10 以上積算気温			0
日付	気温()			風向・風速(m/s)						降水量(mm)			日照(h)		
	平均	最高	最低	平均	最多	最大	風向	瞬間	風向	日計	1時間	10分			
1	2.7	4.9	0.1	4.3	WSW	9.4	WSW	16.5	WSW	31.5	6.0	2.0	0.8		
2	3.1	5.5	0.1	2.0	SE	5.4	ENE	9.0	NE	12.5	5.0	1.5	1.6		
3	2.3	5.4	-0.3	2.3	ENE	5.8	ENE	10.1	NE	6.5	4.5	2.0	1.0		
4	3.6	8.1	0.5	1.4	ESE	5.6	ENE	9.6	NE	4.0	2.0	1.0	1.7		
5	5.8	8.0	1.2	4.0	SW	8.1	WSW	15.9	W	1.5	0.5	0.5	0.0		
6	3.0	5.7	0.3	3.4	WNW	7.6	WNW	13.6	WNW	10.5	3.0	1.0	1.0		
7	1.3	4.6	0.1	1.5	ESE	3.4	SE	5.9	SE	4.5	1.0	1.0	1.4		
8	4.4	7.9	-0.4	2.2	SW	5.2	SW	10.4	SW	0.0	0.0	0.0	2.1		
9	5.5	8.1	1.0	5.2	W	8.6	NNE	15.1	NE	4.5	2.5	1.0	0.1		
10	1.6	4.1	0.3	2.0	SE	4.8	NE	7.7	NNE	3.0	1.0	0.5	2.8		
前半旬	3.5	6.4	0.3	2.8	ENE					56.0			5.1		
後半旬	3.2	6.1	0.3	2.9	W					22.5			7.4		
旬	3.3	6.2	0.3	2.8	ENE					78.5			12.5		
平年差/比	-2.2	-2.5	-1.8							205			63		

観測所名	大田											10 以上積算気温			0
日付	気温()			風向・風速(m/s)						降水量(mm)			日照(h)		
	平均	最高	最低	平均	最多	最大	風向	瞬間	風向	日計	1時間	10分			
1	2.6	6.1	-0.2	3.0	W	6.2	NE	14.5	ENE	27.0	4.0	1.5	0.1		
2	3.2	7.5	1.1	1.3	SSE	3.4	N	7.3	NNW	21.0	8.0	2.0	2.1		
3	3.1	6.7	0.8	1.7	SE	4.5	NE	8.5	ENE	5.0	2.5	1.0	1.7		
4	3.3	6.3	0.7	1.7	SSE	4.3	ENE	8.0	NE	5.5	2.0	1.0	0.5		
5	4.6	7.4	1.4	2.9	SE	8	NW	16.8	NW	3.5	2.0	1.5	0.1		
6	3.2	6.2	0.4	3.1	NW	6.7	NW	15.7	NW	11.0	4.0	1.5	2.0		
7	1.2	2.7	0.1	1.7	SSE	4.9	SSE	6.6	SSE	7.0	1.5	1.0	1.6		
8	3.9	7.2	0.6	2.2	SE	3.5	SE	7.1	SE	0.0	0.5	0.5	1.3		
9	5.0	7.3	1.8	4.3	WNW	7.4	NW	17.1	NW	0.0	0.0	0.0	0.6		
10	1.7	3.9	0.3	2.2	SSE	5.2	N	11.4	N	1.0	0.5	0.5	0.4		
前半旬	3.4	6.8	0.8	2.1	SE					62.0			4.5		
後半旬	3.0	5.5	0.6	2.7	SE					19.0			5.9		
旬	3.2	6.1	0.7	2.4	SE					81.0			10.4		
平年差/比	-2.5	-2.8	-2.0							201			53		

地域気象観測旬報

2011年1月1日～10日 島根県 (68)

(3/5)

観測所名	掛合										10 以上積算気温			0	
	気温()			風向・風速(m/s)							降水量(mm)				日照(h)
	平均	最高	最低	平均	最多	最大	風向	瞬間	風向	日計	1時間	10分			
1	0.0	1.1	-1.2	2.1	SSE	7.7	SSE	16.0	S	27.0	3.5	1.0	0.5		
2	1.1	4.6	-0.8	0.3	SE	2.5	N	4.4	NNW	5.0	3.0	1.0	1.9		
3	0.9	3.6	-1.2	0.7	NNW	3.3	SSE	6.2	NNW	0.0	0.0	0.0	0.2		
4	1.3	5.6	-0.3	0.4	SSE	3.1	NNW	8.3	NW	5.5	2.0	0.5	2.6		
5	2.9	4.7	-0.3	2.4	SSE	5	S	11.9	SSE	2.0	1.0	0.5	0.0		
6	1.0	3.5	-0.4	1.1	SSE	3.6	SSE	9.2	W	15.0	3.5	1.5	2.4		
7	-0.2	2.7	-2.7	0.2	SE	2.7	NNW	4.5	NNW	3.5	1.5	0.5	1.5		
8	2.7	6.0	-1.0	1.7	SE	4.5	SSE	9.0	SE	0.0	0.0	0.0	3.4		
9	2.5	4.7	-0.5	2.3	SSE	6.8	NNW	13.8	NNW	5.0	1.5	0.5	0.0		
10	-0.5	1.5	-1.8	0.5	NNW	3	N	5.0	NNW	4.0	1.5	0.5	1.7		
前半旬	1.2	3.9	-0.8	1.2	SSE					39.5			5.2		
後半旬	1.1	3.7	-1.3	1.2	SSE					27.5			9.0		
旬	1.2	3.8	-1.0	1.2	SSE					67.0			14.2		
平年差/比	-2.1	-3.1	-1.1							141			83		

観測所名	横田										10 以上積算気温			0	
	気温()			風向・風速(m/s)							降水量(mm)				日照(h)
	平均	最高	最低	平均	最多	最大	風向	瞬間	風向	日計	1時間	10分			
1	-0.9	1.8	-3.0	2.9	SW	6.1	WSW	11.3	W	21.0	4.0	1.5	1.3		
2	0.6	3.7	-2.3	0.8	NNE	3.4	ENE	7.2	E	6.5	4.0	1.0	1.9		
3	-0.7	3.6	-3.3	0.6	NE	2.6	NNE	4.4	NE	0.0	0.0	0.0	1.4		
4	-0.1	3.7	-3.0	0.6	S	4.3	NW	7.0	NNW	1.5	1.0	0.5	1.5		
5	1.0	3.7	-3.5	2.2	SW	5.4	SW	10.7	SSW	0.5	0.5	0.5	0.3		
6	-0.6	1.3	-1.7	1.6	WSW	5.2	W	9.9	WNW	9.5	2.5	1.0	1.5		
7	-1.4	1.6	-3.8	0.4	SSW	3.1	NE	6.3	NE	2.0	0.5	0.5	1.2		
8	-0.6	4.3	-6.1	1.6	SSW	4.8	WSW	8.4	SW	0.0	0.0	0.0	5.9		
9	0.8	2.8	-1.8	2.7	SSW	6.8	NNE	14.0	NE	6.0	3.5	1.5	0.4		
10	-2.0	0.2	-4.5	0.8	N	4.8	NNE	11.3	NNE	2.5	2.5	1.0	2.7		
前半旬	0.0	3.3	-3.0	1.4	SW					29.5			6.4		
後半旬	-0.8	2.0	-3.6	1.4	SSW					20.0			11.7		
旬	-0.4	2.7	-3.3	1.4	SW					49.5			18.1		
平年差/比	-2.1	-2.8	-1.4							134			90		

観測所名	赤名										10 以上積算気温			0	
	気温()			風向・風速(m/s)							降水量(mm)				日照(h)
	平均	最高	最低	平均	最多	最大	風向	瞬間	風向	日計	1時間	10分			
1	-1.7	0.6	-3.8	0.3	SE	2.5	SSE	7.0	N	32.0	6.5	1.5	0.0		
2	0.3	3.1	-1.6	0.4	NNW	2.6	NNW	5.1	NW	2.0	1.0	0.5	3.9		
3	-0.2	2.4	-1.9	0.4	NNE	2.3	NNE	4.4	NE	0.5	0.5	0.5	0.5		
4	0.2	3.0	-2.6	0.8	N	3.3	NNE	6.2	NNE	1.0	1.0	0.5	3.5		
5	-0.1	2.4	-4.3	0.7	SSE	2.5	SSE	5.5	SE	1.5	0.5	0.5	0.1		
6	-1.1	0.3	-1.9	0.7	N	2.3	N	6.3	NNW	14.0	3.5	1.0	0.8		
7	-1.9	0.6	-6.1	0.3	N	2.2	NNE	4.0	NNE	1.0	1.0	0.5	1.6		
8	-0.7	3.5	-5.0	0.6	SSE	2	SSE	4.7	SE	0.0	0.0	0.0	4.3		
9	-0.2	2.2	-2.2	1.2	N	4.9	N	9.0	NNW	9.5	2.0	1.0	0.1		
10	-2.3	-0.5	-3.5	1.1	N	4.1	NNE	7.6	NNE	1.5	0.5	0.5	2.0		
前半旬	-0.3	2.3	-2.8	0.5	NNW					37.0			8.0		
後半旬	-1.2	1.2	-3.7	0.8	N					26.0			8.8		
旬	-0.8	1.8	-3.3	0.7	N					63.0			16.8		
平年差/比	-2.1	-2.8	-1.3							137			108		

観測所名	川本										10 以上積算気温			0	
	気温()			風向・風速(m/s)							降水量(mm)				日照(h)
	平均	最高	最低	平均	最多	最大	風向	瞬間	風向	日計	1時間	10分			
1	0.0	1.6	-1.5	2.3	SW	5.2	SW	10.6	WSW	22.5	3.5	1.5	1.1		
2	1.5	6.7	0.0	0.5	WSW	1.8	SSW	3.5	WNW	6.5	2.0	1.0	4.3		
3	1.6	5.7	-0.1	0.7	NE	2.7	E	5.1	SE	2.5	2.0	1.0	0.9		
4	1.9	6.2	-0.1	0.6	N	3.2	NNE	6.0	N	6.0	4.0	1.5	1.6		
5	2.0	5.5	-0.3	0.7	SW	3.4	WSW	7.3	W	0.5	0.5	0.5	0.3		
6	2.0	4.8	0.0	1.9	WSW	5.8	WSW	12.3	WSW	10.5	2.5	1.0	2.8		
7	0.7	3.9	-1.5	0.3	NE	1.9	WSW	3.1	WSW	4.0	1.5	0.5	1.4		
8	1.9	7.5	-0.9	0.7	SW	3.9	SW	7.1	WSW	0.0	0.0	0.0	4.1		
9	2.6	5.1	0.4	1.8	W	4.4	WSW	10.5	NNE	3.0	1.0	0.5	0.1		
10	0.2	2.2	-0.7	0.3	W	2.6	NE	5.4	ENE	5.5	1.5	0.5	1.5		
前半旬	1.4	5.1	-0.4	1.0	SW					38.0			8.2		
後半旬	1.5	4.7	-0.5	1.0	W					23.0			9.9		
旬	1.4	4.9	-0.5	1.0	SW					61.0			18.1		
平年差/比	-2.0	-2.4	-0.7							151			98		

地域気象観測旬報

2011年1月1日～10日 島根県 (68)
(4/5)

観測所名	浜田										10 以上積算気温			0
	気温()			風向・風速(m/s)						降水量(mm)			日照 (h)	
	平均	最高	最低	平均	最多	最大	風向	瞬間	風向	日計	1時間	10分		
1	3.8	7.9	0.5	7.7	WSW	13.8	SW	20.5	N	11.5	4.0	1.0	1.0	
2	4.3	8.1	1.9	2.6	E	4.9	SSW	8.2	ESE	8.0	4.0	2.0	2.5	
3	4.6	7.3	2.8	2.5	ENE	7.5	SSW	9.8	SW	8.0	2.5	1.0	1.1	
4	3.5	5.6	2.2	2.3	ENE	4.3	NE	7.0	ENE	14.0	2.5	1.0	0.0	
5	6.3	8.4	2.4	7.3	SSW	12.2	WSW	18.9	WSW	1.5	1.5	1.0	0.1	
6	3.7	6.5	0.5	4.8	W	9.1	WNW	16.0	WNW	11.0	4.0	1.0	1.3	
7	1.9	5.0	0.2	2.2	ENE	4.7	NE	10.5	N	7.0	2.5	1.0	1.4	
8	5.7	9.0	1.3	5.6	SSW	8.3	SW	14.7	SW	0.0	0.0	0.0	3.6	
9	5.7	8.1	0.8	6.3	W	9.4	SW	16.1	WSW	4.5	4.0	1.5	0.7	
10	1.8	3.4	0.7	3.1	ENE	8.4	NNE	15.9	N	5.5	2.0	1.0	0.3	
前半旬	4.5	7.5	2.0	4.5	ENE					43.0			4.7	
後半旬	3.8	6.4	0.7	4.4	SSW					28.0			7.3	
旬	4.1	6.9	1.3	4.4	ENE					71.0			12.0	
平年差/比	-2.9	-2.9	-2.7							195			58	

観測所名	瑞穂										10 以上積算気温			0
	気温()			風向・風速(m/s)						降水量(mm)			日照 (h)	
	平均	最高	最低	平均	最多	最大	風向	瞬間	風向	日計	1時間	10分		
1	-1.3	0.6	-4.1	2.5	WSW	6.9	W	13.5	WSW	11.5	2.5	1.0	2.9	
2	0.0	5.2	-3.3	0.7	WNW	3.3	WNW	6.0	WNW	1.0	0.5	0.5	4.8	
3	-0.6	2.9	-3.3	0.6	ENE	3.1	ENE	4.6	E	1.5	1.0	0.5	0.5	
4	-0.1	4.5	-3.4	0.4	W	2	N	6.2	N	1.5	1.0	0.5	3.5	
5	-1.1	1.9	-3.8	0.5	WSW	4.8	WSW	8.1	WSW	2.0	1.0	0.5	0.0	
6	-0.5	1.7	-1.5	1.9	W	5.1	W	10.9	WSW	11.5	3.0	1.0	2.7	
7	-1.5	1.8	-3.6	0.2	SSW	1.4	W	2.2	ENE	4.5	1.0	0.5	1.5	
8	-1.0	5.0	-5.4	0.9	W	3.9	W	6.7	W	0.0	0.0	0.0	7.0	
9	0.7	2.7	-1.1	2.3	W	4.3	W	13.1	WNW	3.5	2.0	1.0	0.5	
10	-1.7	0.1	-2.8	0.2	ENE	2.2	ENE	5.4	NNW	6.0	1.0	0.5	0.5	
前半旬	-0.6	3.0	-3.6	0.9	W					17.5			11.7	
後半旬	-0.8	2.3	-2.9	1.1	W					25.5			12.2	
旬	-0.7	2.6	-3.2	1.0	W					43.0			23.9	
平年差/比	-2.2	-3.0	-1.1							104			112	

観測所名	弥栄										10 以上積算気温			0
	気温()			風向・風速(m/s)						降水量(mm)			日照 (h)	
	平均	最高	最低	平均	最多	最大	風向	瞬間	風向	日計	1時間	10分		
1	-1.5	1.4	-4.3	1.8	SSW	5.8	N	11.6	NNE	28.0	6.0	1.5	1.2	
2	0.7	4.7	-1.3	0.7	N	3.5	N	5.8	NNE	7.5	2.0	1.0	3.9	
3	0.5	3.7	-0.8	0.8	NNE	3.3	N	5.6	NNW	4.5	1.5	1.0	1.0	
4	0.6	4.4	-1.5	0.8	N	4	NNE	6.4	N	2.5	1.0	0.5	1.1	
5	1.4	2.6	-1.7	1.7	SSE	3.7	S	9.5	SSE	2.0	1.0	0.5	0.0	
6	-0.3	2.1	-1.5	1.6	NW	5.2	N	9.6	NW	17.0	4.0	1.5	1.3	
7	-0.7	1.5	-3.0	0.3	N	1.8	WSW	3.1	NNE	5.0	2.0	0.5	1.1	
8	0.5	4.5	-4.5	1.5	S	3.7	S	8.1	SSW	0.0	0.0	0.0	4.5	
9	1.4	3.1	-1.2	2.7	NW	7	N	14.2	N	6.0	3.0	1.0	0.0	
10	-1.3	0.4	-3.4	1.3	N	5.3	N	10.5	N	13.5	3.5	1.0	0.5	
前半旬	0.3	3.4	-1.9	1.2	N					44.5			7.2	
後半旬	-0.1	2.3	-2.7	1.5	N					41.5			7.4	
旬	0.1	2.8	-2.3	1.3	N					86.0			14.6	
平年差/比	-2.4	-3.5	-1.0							165			73	

観測所名	高津										10 以上積算気温			0
	気温()			風向・風速(m/s)						降水量(mm)			日照 (h)	
	平均	最高	最低	平均	最多	最大	風向	瞬間	風向	日計	1時間	10分		
1	2.9	7.8	-0.8	6.6	WSW	10.6	W	17.0	N	12.0	4.5	1.5		
2	4.1	8.2	1.2	2.7	SSE	6.8	NNE	12.3	N	1.5	1.0	0.5		
3	3.5	6.7	1.6	2.8	SSE	6.2	SSE	8.7	SSE	7.5	2.5	1.5		
4	2.9	5.9	0.5	2.3	SSE	5	S	7.7	NW	10.0	5.0	1.5		
5	4.2	7.0	1.7	4.9	SSE	10.7	NW	14.4	NW	0.5	0.5	0.5		
6	3.1	6.2	0.0	6.2	WNW	12.5	NW	16.5	NW	6.5	3.0	1.5		
7	1.3	3.3	0.0	2.1	SSE	5.3	WNW	8.2	NW	11.5	2.5	1.0		
8	3.7	8.3	0.2	4.5	S	6.7	SSE	9.3	S	0.0	0.0	0.0		
9	5.1	6.7	2.3	7.0	WNW	11.1	NW	17.0	NW	1.5	1.0	0.5		
10	0.6	3.3	0.0	2.8	SSE	7.2	NNE	11.8	N	12.5	2.5	1.0		
前半旬	3.5	7.1	0.8	3.9	SSE					31.5				
後半旬	2.8	5.6	0.5	4.5	SSE					32.0				
旬	3.1	6.3	0.7	4.2	SSE					63.5				
平年差/比	//	//	//							//				

地域気象観測旬報

2011年1月1日～10日 島根県 (68)

(5/5)

観測所名	益田										10 以上積算気温			0
日付	気温()			風向・風速(m/s)						降水量(mm)			日照(h)	
	平均	最高	最低	平均	最多	最大	風向	瞬間	風向	日計	1時間	10分		
1	2.7	7.5	-0.4	3.1	WSW	5.7	NNE	13.5	NNE	15.5	5.0	2.0	0.4	
2	4.7	9.3	1.9	1.5	SE	3.4	ESE	9.0	ESE	7.5	4.0	2.0	3.0	
3	4.3	8.1	2.1	1.3	SSW	3.2	S	5.8	SSW	5.5	2.0	1.5	1.4	
4	3.6	6.7	1.5	1.1	E	2.3	NE	4.4	N	7.5	3.5	1.0	0.0	
5	5.1	7.3	2.1	2.9	S	4.3	WSW	9.1	W	0.0	0.0	0.0	0.0	
6	3.9	6.7	0.5	2.6	WNW	5.5	WNW	12.0	NW	6.0	2.5	1.0	1.5	
7	2.2	5.5	0.3	0.9	ESE	2.5	SE	6.2	SSE	10.0	2.5	1.0	2.2	
8	5.3	9.2	1.4	2.3	SSW	4.1	SSW	8.0	SW	0.0	0.0	0.0	4.8	
9	5.8	7.3	1.7	3.1	WNW	5.9	NNW	12.4	N	1.0	1.0	1.0	0.1	
10	1.4	3.9	0.6	1.4	E	3.4	E	7.3	NE	16.0	4.0	1.5	0.8	
前半旬	4.1	7.8	1.4	2.0	S					36.0			4.8	
後半旬	3.7	6.5	0.9	2.1	WNW					33.0			9.4	
旬	3.9	7.2	1.2	2.0	S					69.0			14.2	
平年差/比	-2.3	-2.5	-1.4							213			65	

観測所名	津和野										10 以上積算気温			0
日付	気温()			風向・風速(m/s)						降水量(mm)			日照(h)	
	平均	最高	最低	平均	最多	最大	風向	瞬間	風向	日計	1時間	10分		
1	-0.5	1.3	-3.0	1.1	S	4.9	SSW	9.0	S	20.0	3.5	1.5	0.2	
2	1.6	6.4	0.1	0.4	NE	5.3	NNE	10.4	NNE	5.0	2.5	0.5	4.7	
3	2.0	6.1	0.2	0.7	NE	4.1	NNE	6.5	N	1.0	0.5	0.5	1.9	
4	2.3	5.7	0.2	0.8	NNE	3.4	NNE	5.8	NNE	0.0	0.0	0.0	2.0	
5	2.6	5.0	0.1	1.7	SW	4.1	SSW	7.1	SSW	4.0	2.5	1.0	0.0	
6	1.0	4.1	0.0	1.0	SSW	3.9	SSE	7.4	N	8.5	3.0	1.0	1.7	
7	1.0	2.8	0.1	0.3	S	2.1	SW	3.4	SW	7.0	2.5	1.0	1.0	
8	1.9	7.0	-2.3	1.4	SW	3.9	S	7.4	S	0.0	0.0	0.0	5.9	
9	2.2	3.7	0.1	1.1	SW	3	SSW	5.2	SW	2.5	0.5	0.5	0.0	
10	0.7	2.4	-0.2	0.4	WNW	2.1	NW	4.0	NNW	13.5	3.0	1.0	0.9	
前半旬	1.6	4.9	-0.5	0.9	SW					30.0			8.8	
後半旬	1.4	4.0	-0.5	0.8	S					31.5			9.5	
旬	1.5	4.5	-0.5	0.9	SW					61.5			18.3	
平年差/比	-2.4	-3.9	-0.7							176			93	

観測所名	吉賀										10 以上積算気温			0
日付	気温()			風向・風速(m/s)						降水量(mm)			日照(h)	
	平均	最高	最低	平均	最多	最大	風向	瞬間	風向	日計	1時間	10分		
1	-0.6	2.3	-3.0	2.6	NE	6.3	ENE	11.1	NE	17.0	3.5	1.0	0.5	
2	1.8	7.2	-0.1	0.8	NE	6.1	ENE	10.8	ENE	3.0	2.0	1.0	5.6	
3	1.4	5.7	-0.6	0.9	NE	4.1	ENE	7.3	NE	0.5	0.5	0.5	3.0	
4	1.8	5.8	0.2	1.2	NE	5.3	ENE	9.0	NE	0.0	0.0	0.0	4.1	
5	1.4	4.4	-0.6	1.1	NNE	3.9	NE	5.7	ENE	1.0	0.5	0.5	0.0	
6	0.7	3.9	-0.5	2.9	NE	6.6	NE	11.6	SW	3.5	1.0	0.5	2.4	
7	0.7	3.3	-0.6	0.4	NNE	3	NNE	4.8	NNE	2.5	1.0	0.5	0.9	
8	1.1	6.2	-2.2	1.1	NNE	3.9	SW	7.6	SW	0.0	0.0	0.0	4.3	
9	1.8	4.3	-0.3	3.6	NE	9.2	ENE	16.6	NE	4.5	1.5	0.5	0.1	
10	0.2	3.0	-1.7	0.9	ENE	6.2	NE	9.6	ENE	4.5	1.5	0.5	3.2	
前半旬	1.2	5.1	-0.8	1.3	NE					21.5			13.2	
後半旬	0.9	4.1	-1.1	1.8	NE					15.0			10.9	
旬	1.0	4.6	-0.9	1.6	NE					36.5			24.1	
平年差/比	//	//	//							//			//	

地域雨量観測旬報

2011年1月1日～10日 島根県 (68)

(1/1)

観測所名	大東				伯太				佐田				福光				桜江				三隅			
	降水量(mm)				降水量(mm)				降水量(mm)				降水量(mm)				降水量(mm)				降水量(mm)			
	日計	平年比	最大1時間	最大10分間	日計	平年比	最大1時間	最大10分間	日計	平年比	最大1時間	最大10分間	日計	平年比	最大1時間	最大10分間	日計	平年比	最大1時間	最大10分間	日計	平年比	最大1時間	最大10分間
1	23.0		5.5	1.5	27.0		4.0	1.5	33.5		4.0	1.0	24.0		5.0	2.5	34.0		5.0	1.5	13.5		4.5	2.0
2	5.5		1.5	0.5	18.0		6.0	2.0	7.5		3.5	1.0	10.5		3.5	1.5	6.0		3.5	1.0	7.0		5.5	2.0
3	1.5		0.5	0.5	1.5		1.5	1.0	1.0		0.5	0.5	7.0		2.5	1.5	2.5		1.0	0.5	11.0		4.5	1.5
4	6.0		2.0	1.0	4.5		1.5	1.0	7.5		2.5	1.0	11.5		4.5	1.5	3.5		2.0	0.5	6.0		2.5	1.5
5	1.5		0.5	0.5	1.5		1.0	0.5	1.5		0.5	0.5	2.0		1.0	0.5	0.0		0.0	0.0	0.5		0.5	0.5
半旬計/最大	37.5	185	5.5	1.5	52.5	251	6.0	2.0	51.0	195	4.0	1.0	55.0	372	5.0	2.5	46.0	193	5.0	1.5	38.0	257	5.5	2.0
6	15.5		2.5	1.0	10.5		3.0	1.0	12.5		2.5	1.0	18.5		7.5	2.0	8.0		2.5	1.0	9.0		4.0	1.5
7	3.5		1.0	0.5	2.0		1.0	0.5	3.5		1.0	0.5	6.5		1.5	0.5	17.5		2.5	1.0	12.0		2.0	1.0
8	0.0		0.0	0.0	0.0		0.0	0.0	0.5		0.5	0.5	0.0		0.0	0.0	0.0		0.0	0.0	0.0		0.0	0.0
9	3.0		2.0	1.0	7.0		3.5	1.5	5.0		3.5	1.0	0.5		0.5	0.5	5.0		3.0	1.0	4.0		4.0	1.5
10	1.5		0.5	0.5	0.5		0.5	0.5	2.5		1.0	0.5	4.0		1.0	0.5	14.0		2.5	0.5	14.5		5.5	1.0
半旬計/最大	23.5	110	2.5	1.0	20.0	89	3.5	1.5	24.0	89	3.5	1.0	29.5	190	7.5	2.0	44.5	185	3.0	1.0	39.5	223	5.5	1.5
旬計	61.0	151			72.5	177			75.0	143			84.5	272			90.5	191			77.5	229		
旬最大	23.0		5.5	1.5	27.0		6.0	2.0	33.5		4.0	1.0	24.0		7.5	2.5	34.0		5.0	1.5	14.5		5.5	2.0
起日	1		1	1	1		2	2	1		1	9	1		6	1	1		1	1	10		10	2

観測所名	波佐				匹見																			
	降水量(mm)				降水量(mm)				降水量(mm)				降水量(mm)				降水量(mm)							
	日計	平年比	最大1時間	最大10分間	日計	平年比	最大1時間	最大10分間	日計	平年比	最大1時間	最大10分間	日計	平年比	最大1時間	最大10分間	日計	平年比	最大1時間	最大10分間	日計	平年比	最大1時間	最大10分間
1	34.5		5.0	1.5	22.0		4.5	1.5																
2	4.5		3.0	1.0	5.5		2.5	1.0																
3	3.0		1.0	0.5	1.5		1.0	0.5																
4	3.5		1.0	0.5	1.5		1.0	0.5																
5	3.0		2.0	1.0	3.0		2.0	0.5																
半旬計/最大	48.5	167	5.0	1.5	33.5	144	4.5	1.5																
6	15.5		3.5	1.5	9.0		3.0	1.0																
7	5.0		2.0	0.5	7.0		3.5	1.0																
8	0.0		0.0	0.0	0.0		0.0	0.0																
9	8.5		3.0	1.0	7.0		2.0	0.5																
10	11.0		3.0	1.0	6.0		2.0	0.5																
半旬計/最大	40.0	132	3.5	1.5	29.0	117	3.5	1.0																
旬計	88.5	148			62.5	131																		
旬最大	34.5		5.0	1.5	22.0		4.5	1.5																
起日	1		1	6	1		1	1																

-) : 統計値を求める対象となる資料の一部が欠けているが、その範囲が許容の範囲内の値。
-] : 統計値を求める対象となる資料が、許容する範囲内の資料数を満たさず、十分な信頼を保障できない値である。
- x : 統計値を求める対象となる資料が、参考値もしくは欠測により全く統計値を求めることができない。

地域気象観測積雪旬報

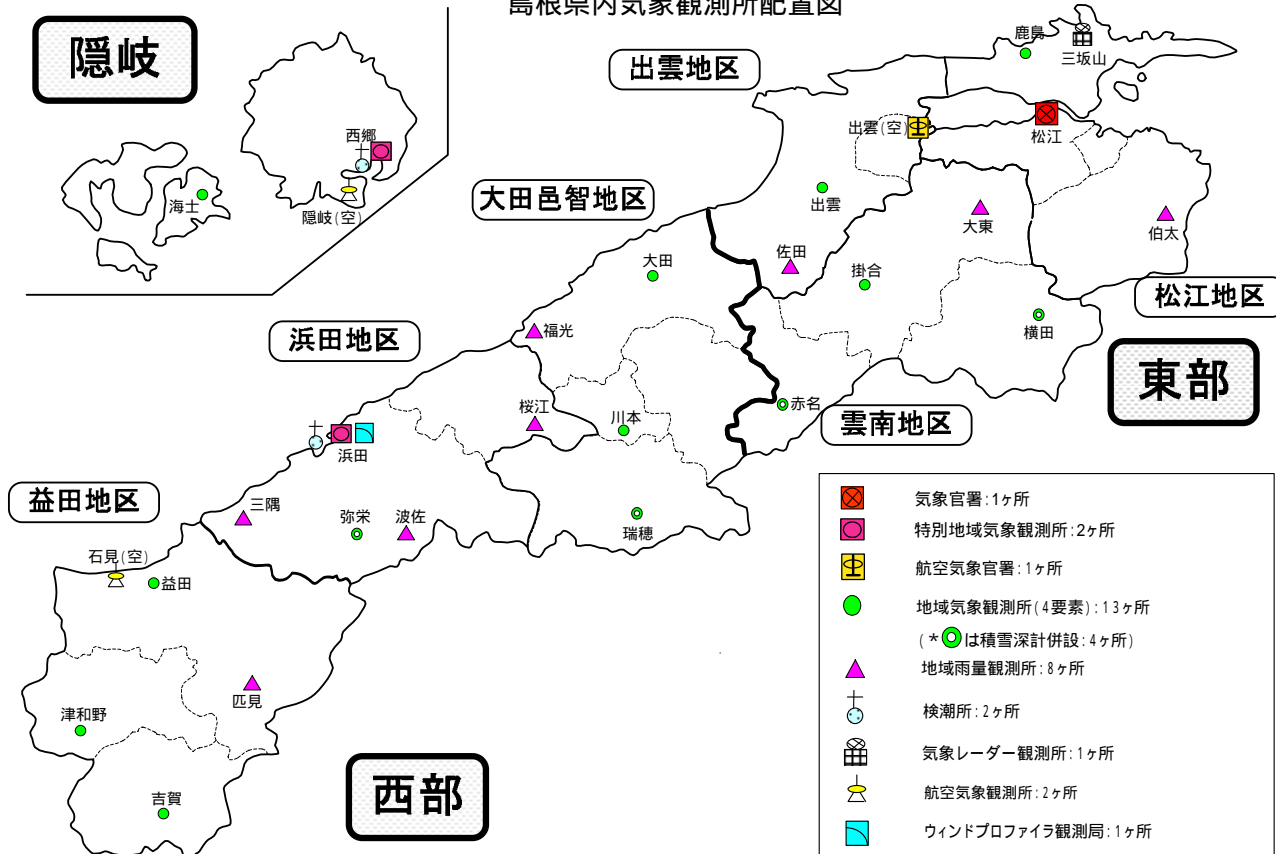
2011年1月1日～10日 島根県 (68) 単位:cm

(1/1)

観測所名	最深積雪			積雪差日合計の最大値		積雪差合計								
	起日	平年差		起日	平年差									
西郷	12	1	//	4	9	6	//							
松江	56	1	//	7	1	18	//							
横田	68	1	48	19	6	81	42							
赤名	88	1	62	24	1	93	53							
瑞穂	48	1	35	26	6	71	47							
弥栄	49	10	38	21	6	87	70							

.) : 統計値を求める対象となる資料の一部が欠けているが、その範囲が許容の範囲内の値。
.] : 統計値を求める対象となる資料が、許容する範囲内の資料数を満たさず、十分な信頼を保障できない値である。
x: 統計値を求める対象となる資料が、参考値もしくは欠測により全くなく統計値を求めることができない。

島根県内気象観測所配置図



平成 22 年 4 月 1 日 現在

島根県地域気象観測所（アメダス）所在地一覧表

観測所	気温	降水量	日照	風向 風速	積雪	所在地	緯度	経度	海面上 の高さ
西郷	○	○	○	○	○	隠岐郡隠岐の島町西町大城（西郷特別地域気象観測所）	36°12.2'	133°20.0'	27m
西郷岬	○	○		○		隠岐郡隠岐の島町岬町字風の松（隠岐航空気象観測所）	36°10.7'	133°19.4'	80m
海士	○	○	○	○		隠岐郡海士町大字海士	36°05.8'	133°05.8'	3m
鹿島	○	○	○	○		松江市鹿島町北講武	35°31.2'	133°01.3'	5m
斐川	○	○		○		簸川郡斐川町大字沖州字反（出雲空港出張所）	35°24.8'	132°53.4'	2m
松江	○	○	○	○	○	松江市西津田（松江地方気象台）	35°27.4'	133°03.9'	17m
出雲	○	○	○	○		出雲市芦渡町	35°19.9'	132°43.8'	20m
大東		○				雲南市大東町下阿用	35°19.1'	132°57.9'	56m
伯太		○				安来市伯太町母里	35°21.0'	133°16.4'	23m
佐田		○				出雲市佐田町大呂	35°13.3'	132°43.4'	100m
大田	○	○	○	○		大田市大田町大田	35°11.4'	132°29.8'	30m
掛合	○	○	○	○		雲南市掛合町掛合	35°11.9'	132°49.0'	215m
横田	○	○	○	○	○	仁多郡奥出雲町稲原	35°10.4'	133°06.2'	369m
福光		○				大田市温泉津町福光	35°04.2'	132°19.9'	8m
赤名	○	○	○	○	○	飯石郡飯南町下赤名	35°00.1'	132°42.7'	444m
桜江		○				江津市桜江町川戸	34°57.2'	132°20.0'	32m
川本	○	○	○	○		邑智郡川本町川本	34°58.6'	132°29.5'	132m
浜田	○	○	○	○		浜田市大辻町（浜田特別地域気象観測所）	34°53.8'	132°04.2'	19m
瑞穂	○	○	○	○	○	邑智郡邑南町淀原	34°51.2'	132°31.8'	327m
三隅		○				浜田市三隅町三隅	34°47.3'	131°57.5'	11m
弥栄	○	○	○	○	○	浜田市弥栄町長安本郷	34°46.6'	132°06.5'	380m
波佐		○				浜田市金城町波佐	34°46.8'	132°11.8'	370m
高津	○	○		○		益田市内田町（石見航空気象観測所）	34°40.5'	131°47.4'	54m
益田	○	○	○	○		益田市あけぼの東町	34°40.6'	131°50.6'	4m
匹見		○				益田市匹見町匹見	34°34.3'	132°01.0'	259m
津和野	○	○	○	○		鹿足郡津和野町森村口	34°27.7'	131°46.2'	165m
吉賀	○	○	○	○		鹿足郡吉賀町七日市	34°23.5'	131°53.6'	250m

中国地方 1か月予報

(1月8日から2月7日までの天候見通し)

平成23年1月7日
広島地方気象台発表

<特に注意を要する事項>
期間の前半を中心に気温が低くなり、山陰では降雪量が多くなるでしょう。

<予想される向こう1か月の天候>

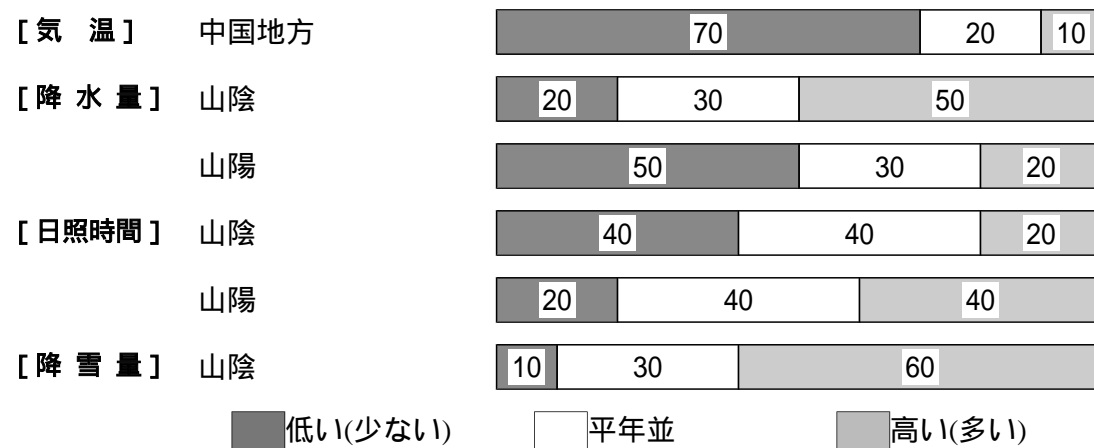
向こう1か月の出現の可能性が最も大きい天候と、特徴のある気温、降水量等の確率は以下のとおりです。

山陰では、平年に比べ曇りや雪または雨の日が多いでしょう。山陽では、平年と同様に晴れの日が多いでしょう。

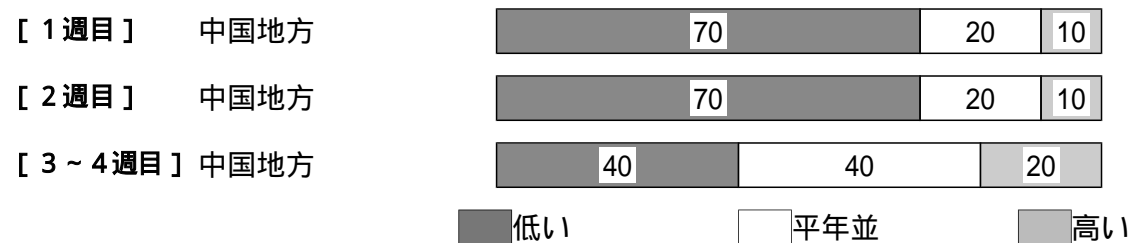
向こう1か月の平均気温は、低い確率が70%です。降水量は、山陰で多い確率が50%、山陽で少ない確率が50%です。日照時間は、山陰で平年並または少ない確率ともに40%、山陽で平年並または多い確率ともに40%です。山陰の降雪量は、多い確率が60%です。

週別の気温は、1週目は、低い確率が70%です。2週目は、低い確率が70%です。3～4週目は、平年並または低い確率ともに40%です。

<向こう1か月の気温、降水量、日照時間、降雪量の各階級の確率(%)>



<気温経過の各階級の確率(%)>



<予報の対象期間>

1か月 : 1月 8日(土)～ 2月 7日(月)
 1週目 : 1月 8日(土)～ 1月14日(金)
 2週目 : 1月15日(土)～ 1月21日(金)
 3～4週目 : 1月22日(土)～ 2月 4日(金)

< 次回発表予定等 >

1か月予報：毎週金曜日 14時30分 次回は1月14日

3か月予報：1月25日(火) 14時

< 参考資料（平年並の範囲等） >

(1) 30 年平均値（向こう 1 か月の平均気温、降水量、日照時間、降雪量と 1 週目、2 週目、3 ~ 4 週目の平均気温）

	気 温 ()	降 水 量 (mm)	日照時間 (時間)	降 雪 量 (cm)	気 温()		
					1 週目	2 週目	3 ~ 4 週目
松江	3.9	141.5	72.8	49	4.5	4.0	3.6
西郷	3.8	144.9	81.6	51	4.5	3.9	3.4
浜田	5.6	101.4	66.0	0	6.1	5.7	5.3
鳥取	3.6	189.9	71.0	111	4.3	3.8	3.2
米子	4.0	141.6	76.8	78	4.6	4.1	3.7
境	4.2	164.8	68.6	49	4.8	4.3	3.9
広島	5.0	47.6	140.0	0	5.5	5.1	4.8
呉	5.5	45.3	141.5	0	6.0	5.6	5.2
福山	3.8	36.4	144.1	0	4.3	3.9	3.6
岡山	4.6	33.0	151.6	0	5.0	4.6	4.3
津山	2.0	47.1	125.4	31	2.4	2.0	1.7

なお、気温、降水量、日照時間、降雪量の「平年並」の範囲は、地点ごとに幾分違いはありますが、下に示した地域平均の「平年並」の範囲を参考にして下さい。

(2) 1971 ~ 2000 年のデータに基づいた向こう 1 か月地域平均の気温、降水量、日照時間、降雪量の平年差(比)の「平年並」の範囲は次のとおりです。

	気温平年差()	降水量平年比(%)	日照時間平年比(%)	降雪量平年比(%)
中国地方	-0.4 ~ +0.4	80 ~ 114	94 ~ 107	56 ~ 102
山陰	-0.4 ~ +0.4	84 ~ 111	93 ~ 107	60 ~ 119
山陽	-0.3 ~ +0.4	62 ~ 110	94 ~ 108	23 ~ 76

(3) この予報期間の 1 週目、2 週目、3 ~ 4 週目の地域平均の気温平年差の「平年並」の範囲は次のとおりです。

	1 週目	2 週目	3 ~ 4 週目
中国地方	-0.7 ~ +0.8	-0.6 ~ +0.7	-0.7 ~ +0.5
山陰	-0.7 ~ +0.9	-0.7 ~ +0.7	-0.8 ~ +0.6
山陽	-0.7 ~ +0.7	-0.7 ~ +0.6	-0.5 ~ +0.5

< 参考資料（利用上の注意） >

(1) 気温(降水量)等は、「低い(少ない)」「平年並」「高い(多い)」の 3 つの階級で予報します。階級の幅は、1971 ~ 2000 年の 30 年間に於ける各階級の出現率が等分(それぞれ 33%)となるように決めてあります(気候的出現率と呼びます)。

(2) 予報する確率の数値は、それぞれの階級が出現する可能性の大きさを表しています。予測資料の信頼性が大きい場合には気候的出現率から大きく隔たった 10%以下や 60%以上の確率を付けられますが、特定の階級を強調できない場合には気候的出現率と同じかそれと同程度(30%、40%)の確率しか付けられません。

(3) 晴れや雨などの天気日数は、平年の日数よりも多い(少ない)場合は「平年に比べて多い(少ない)」、また平年の日数と同程度に多い(少ない)場合には「平年と同様に多い(少ない)」と表現します。なお、単に多い(少ない)と表現した場合には対象期間の 2 分の 1 より多い(少ない)ことを意味します。