

島根県農業気象速報

平成22年9月下旬

島根県
松江地方気象台

平成22年10月1日発行

気象概況 平成22年9月下旬

前半は、前線や寒気の影響で曇りや雨の日が多かった。後半、天気は周期的に変化した。

日付	天気概況	松江(6時～18時)	松江(18時～翌06時)
21日	沖縄付近の高気圧に覆われる	曇時々晴	曇時々晴
22日	日本海の前線が中国地方をゆっくり南下	雨時々曇	雨、雷を伴う
23日	前線が瀬戸内から四国沖に南下	雨時々曇一時晴	曇時々晴一時雨
24日	寒気の影響を受ける	曇後一時晴	曇一時雨
25日	寒気の影響を受ける	曇時々雨	曇時々雨後一時晴
26日	日本海の高気圧に覆われる	曇時々晴	曇後晴
27日	気圧の谷の影響を受ける	晴後雨	雨時々曇
28日	大陸の高気圧に覆われる	晴時々曇	曇後晴
29日	大陸の高気圧に覆われる	曇	曇
30日	大陸の高気圧に覆われる	曇時々晴	晴

気象官署の観測値(9月下旬)

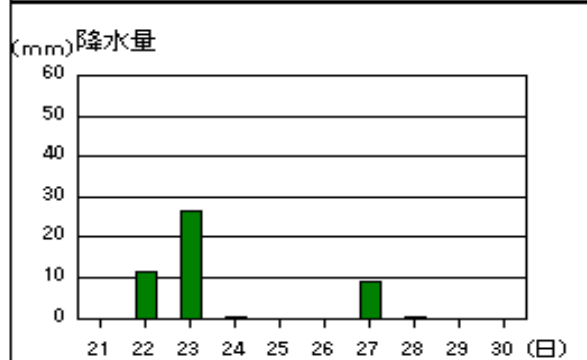
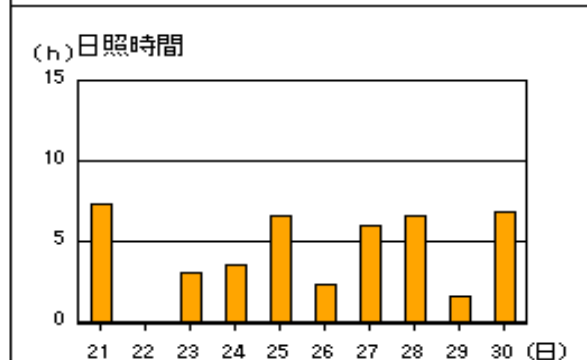
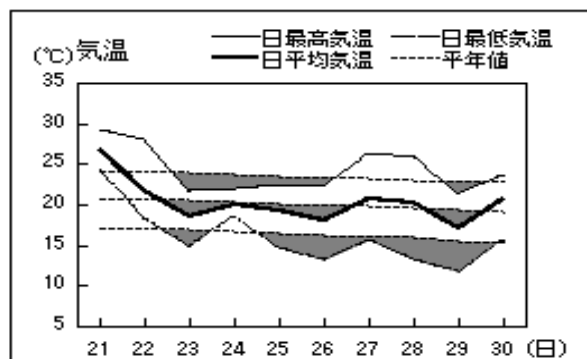
要素	気温(℃)						降水量(mm)		日照時間(h)	
	平均		最高		最低		本年	平年	本年	平年
官署	本年	平年	本年	平年	本年	平年	本年	平年	本年	平年
松江	21.3	20.2	25.4	24.5	17.8	16.6	52.5	67.6	34.9	45.7
浜田	21.4	20.4	25.3	24.6	18.4	16.7	65.5	58.4	41.3	48.6
西郷	20.3	19.8	24.3	23.9	16.0	15.9	48.0	66.9	43.9	49.8

平均気温は、全域「高い」。降水量は、全域「平年並」。日照時間は、松江、浜田「少ない」、西郷「平年並」。

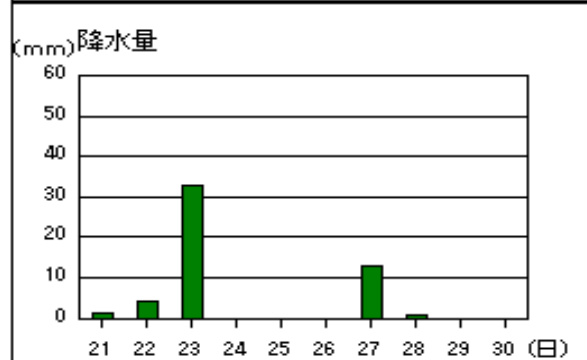
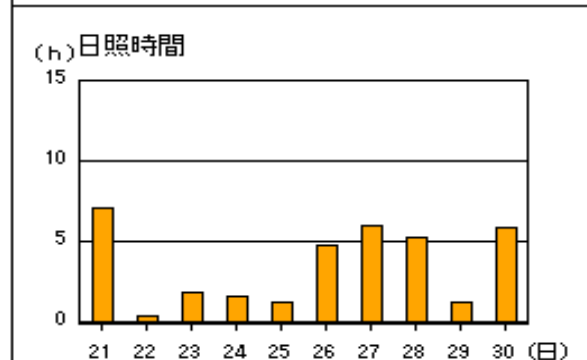
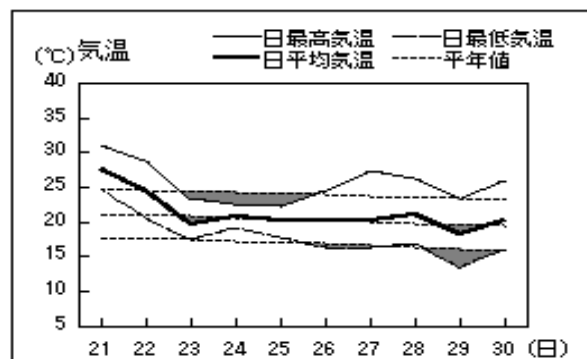
注：地上気象観測における平年の統計期間は、松江、浜田、西郷とも1971～2000年の30年間である。

アメダス 気象経過図：2010年9月21日-2010年9月30日

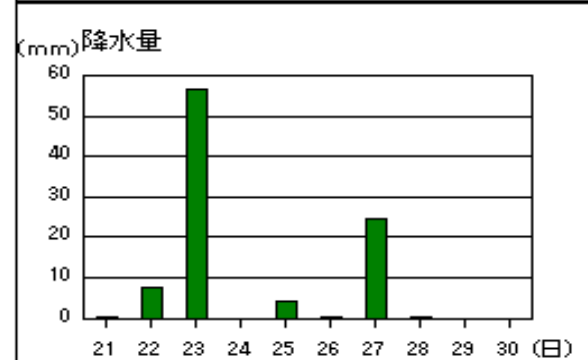
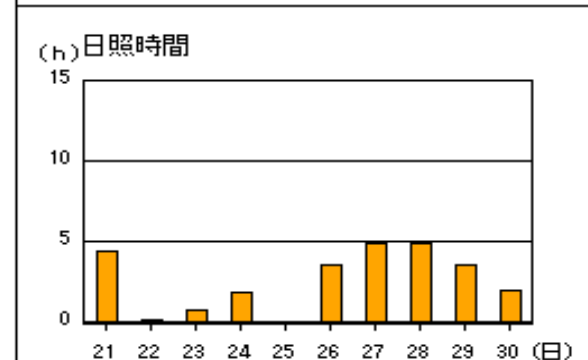
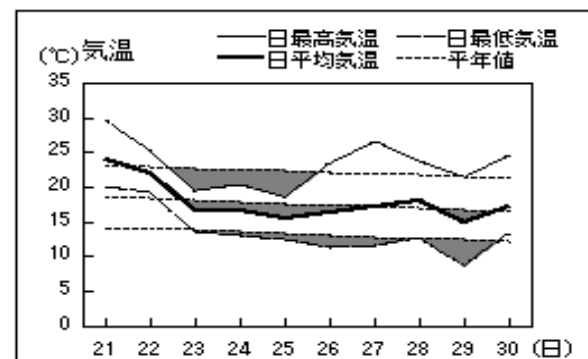
西郷



松江

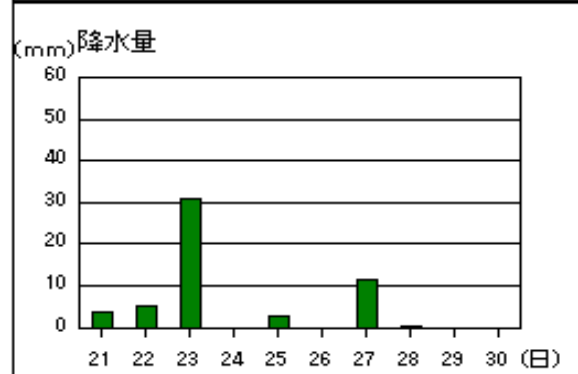
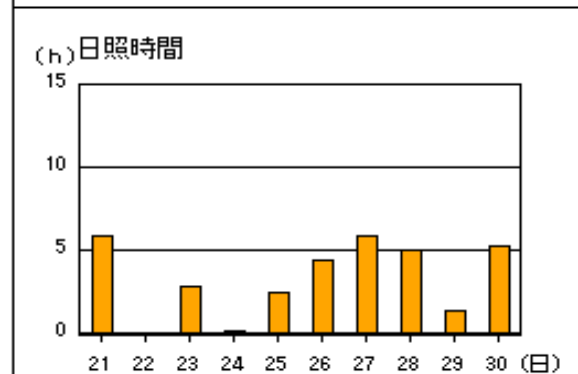
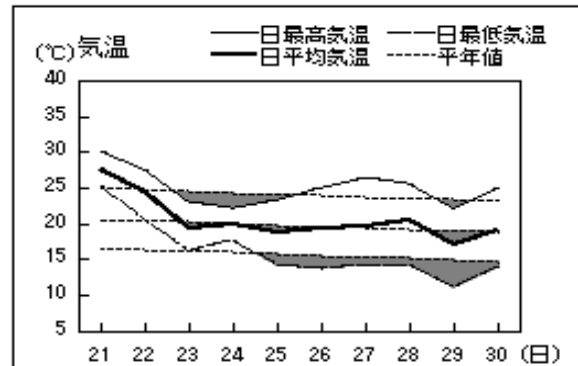


横田

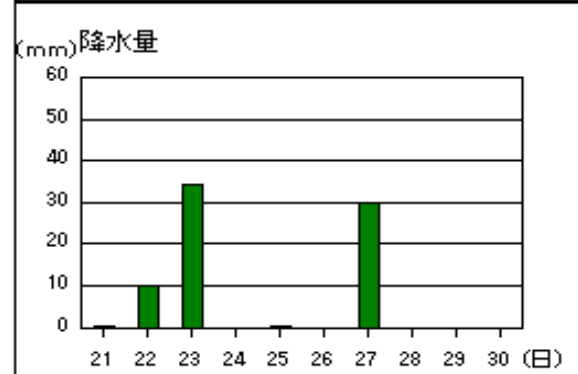
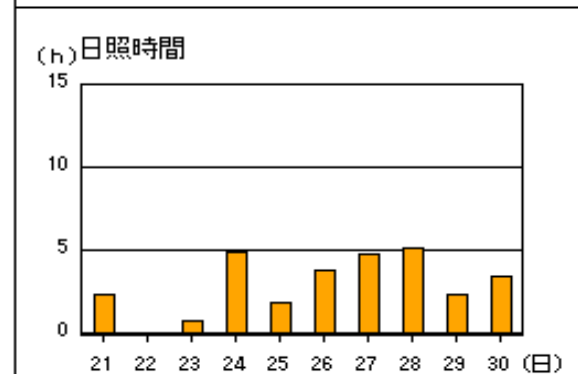
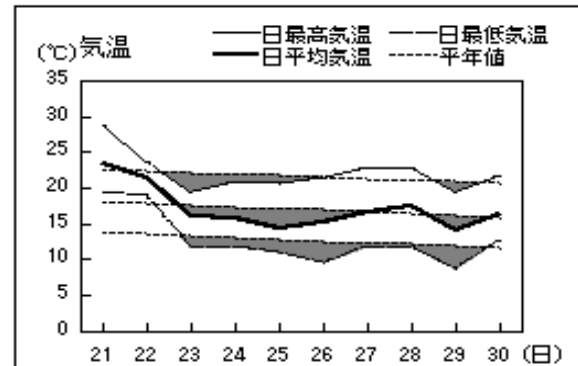


アメダス 気象経過図：2010年9月21日-2010年9月30日

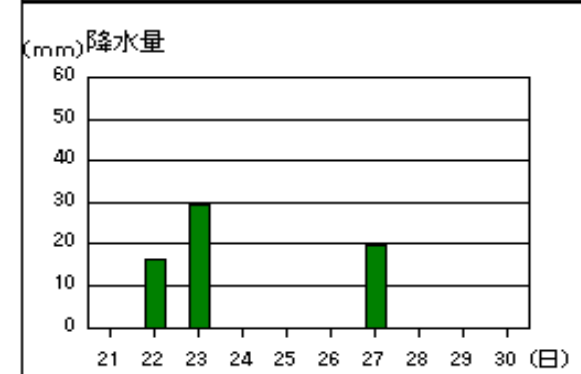
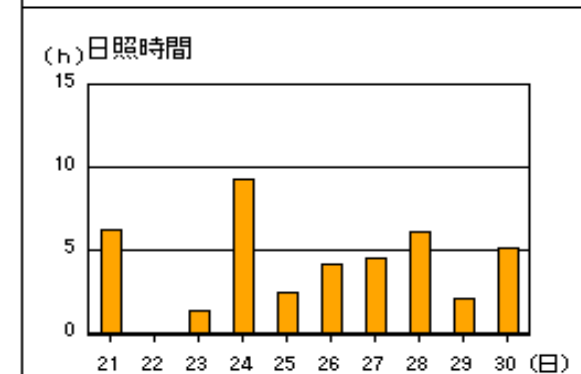
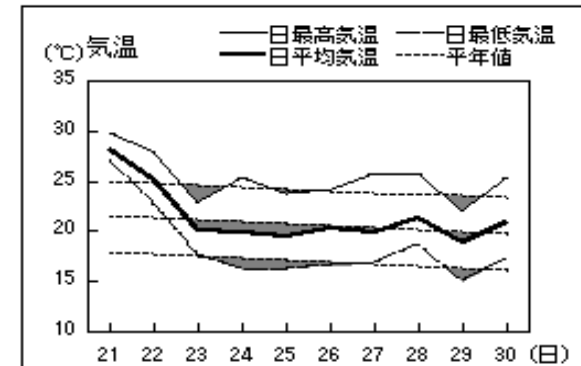
出雲



赤名

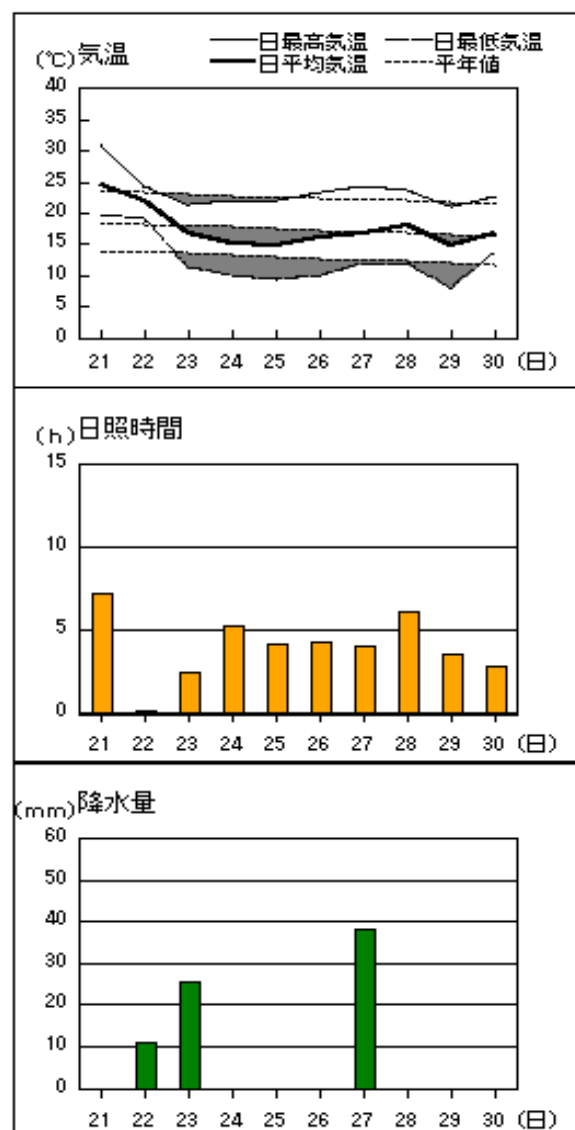


浜田

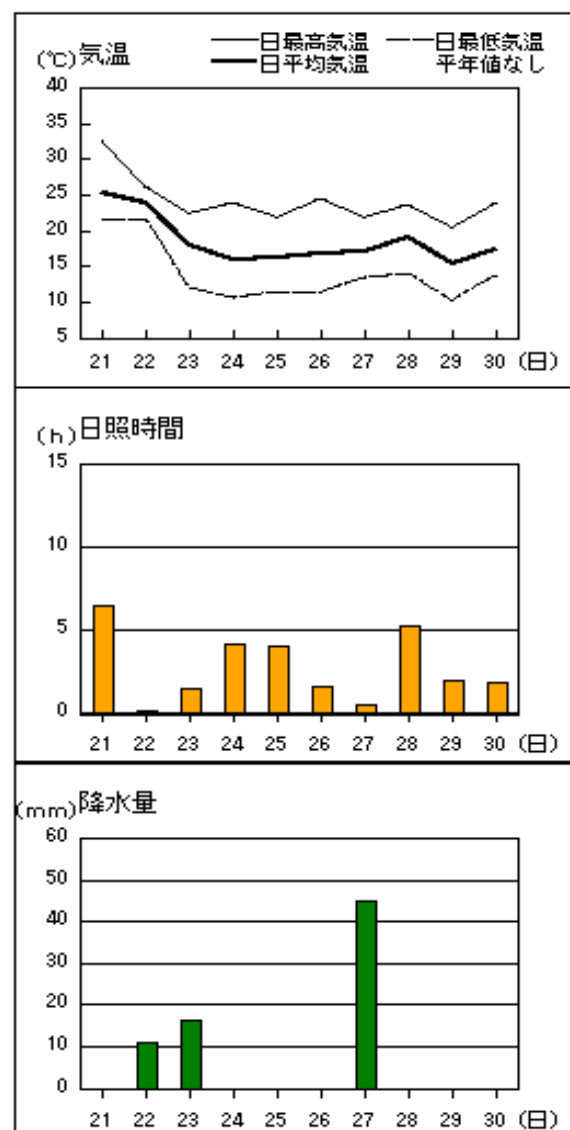


アメダス 気象経過図：2010年9月21日-2010年9月30日

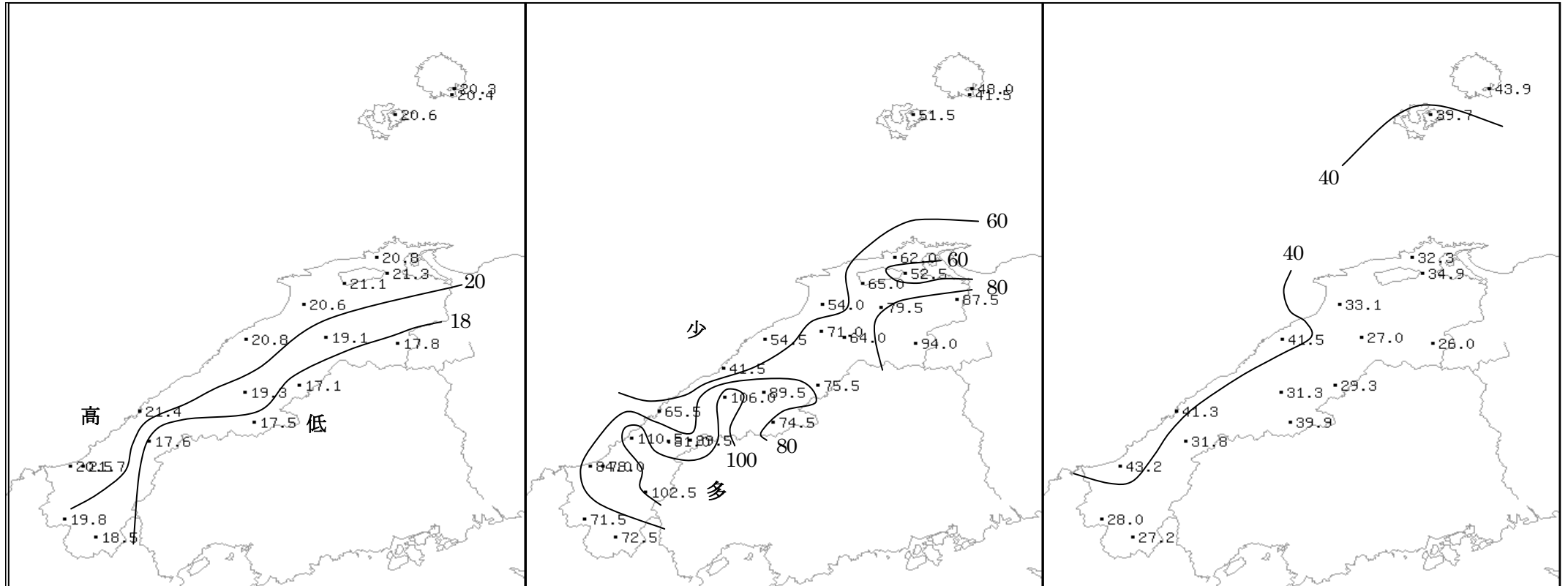
瑞穂



吉賀



2010年（平成22年）9月下旬の気象分布図



平均気温 (°C)

降水量 (mm)

日照時間 (h)

地域気象観測旬報

2010年9月21日～30日 島根県 (68)
(1/5)

観測所名	西郷									10°C以上積算気温			203	
	気温(°C)			風向・風速(m/s)						降水量(mm)				日照 (h)
	平均	最高	最低	平均	最多	最大	風向	瞬間	風向	日計	1時間	10分		
21	26.8	29.1	24.3	4.1	WSW	9	WSW	15.3	WSW	0.0	0.0	0.0	7.3	
22	21.8	28.0	18.2	4.4	NE	10.8	WSW	20.8	WSW	11.5	3.0	1.0	0.0	
23	18.6	21.7	15.0	3.8	NNE	7.2	NE	13.9	NE	26.5	9.5	2.5	3.1	
24	20.0	22.0	18.6	6.0	NE	8.5	NE	15.5	NE	0.5	0.5	0.5	3.6	
25	19.3	22.3	14.6	4.2	NNE	7.3	NNE	14.5	NNE	0.0	0.0	0.0	6.6	
26	18.1	22.3	13.3	2.9	NW	7.4	E	12.3	E	0.0	0.0	0.0	2.3	
27	20.7	26.2	15.7	1.9	NW	7.9	SSE	11.1	SE	9.0	3.5	1.5	6.0	
28	20.2	25.9	13.1	3.3	NW	8	NW	12.7	NNW	0.5	0.5	0.5	6.6	
29	17.0	21.5	11.7	2.5	NW	4.5	E	7.8	ENE	0.0	0.0	0.0	1.6	
30	20.6	23.7	15.7	4.3	ENE	7	E	10.9	ENE	0.0	0.0	0.0	6.8	
前半旬	21.3	24.6	18.1	4.5	NNE					38.5			20.6	
後半旬	19.3	23.9	13.9	3.0	NW					9.5			23.3	
旬	20.3	24.3	16.0	3.7	NW					48.0			43.9	
平年差/比	+0.4	+0.9	-0.3							56			102	

観測所名	西郷岬									10°C以上積算気温			204	
	気温(°C)			風向・風速(m/s)						降水量(mm)				日照 (h)
	平均	最高	最低	平均	最多	最大	風向	瞬間	風向	日計	1時間	10分		
21	26.2	28.5	24.0	5.2	SW	12.5	WSW	17.5	SW	0.0	0.0	0.0		
22	21.6	27.1	17.9	8.3	NNE	14.2	WSW	18.0	WSW	6.0	2.0	0.5		
23	18.4	22.0	15.0	5.5	N	9.5	NNE	14.4	NE	22.0	5.5	2.0		
24	19.5	22.0	18.4	8.4	NNE	11.3	NNE	16.5	NE	0.0	0.0	0.0		
25	19.2	22.0	16.2	6.2	N	10.3	NNE	15.4	NNE	0.0	0.0	0.0		
26	19.5	21.7	16.0	4.1	NE	7.2	NE	9.8	ENE	0.0	0.0	0.0		
27	20.9	24.5	17.2	2.6	S	7.4	SE	11.3	S	13.5	9.5	8.5		
28	20.1	25.0	13.5	3.7	NNW	8.9	NNW	13.4	NNW	0.0	0.5	0.0		
29	17.9	20.8	13.8	3.2	E	4.6	E	7.2	ESE	0.0	0.0	0.0		
30	20.6	23.5	17.3	4.3	E	6.5	ENE	9.8	ENE	0.0	0.0	0.0		
前半旬	21.0	24.3	18.3	6.7	NNE					28.0				
後半旬	19.8	23.1	15.6	3.6	E					13.5				
旬	20.4	23.7	16.9	5.2	NNE					41.5				
平年差/比	//	//	//							//				

観測所名	海士									10°C以上積算気温			206	
	気温(°C)			風向・風速(m/s)						降水量(mm)				日照 (h)
	平均	最高	最低	平均	最多	最大	風向	瞬間	風向	日計	1時間	10分		
21	26.9	29.8	23.8	2.8	SW	7.1	WSW	14.8	SSW	22.0	19.5	6.5	7.5	
22	22.6	28.0	18.7	3.0	NE	9	WSW	19.3	W	9.5	3.0	3.0	0.0	
23	18.9	22.6	15.9	3.5	NE	5.4	NNE	10.5	NE	17.0	5.5	2.5	3.4	
24	20.1	22.9	17.6	4.5	NE	7.3	NE	12.8	NE	0.0	0.0	0.0	5.6	
25	19.4	22.9	13.3	3.7	NE	6.7	NNE	12.1	NNE	0.0	0.0	0.0	6.7	
26	18.3	23.3	12.5	1.2	ESE	5	NE	10.8	ENE	0.0	0.0	0.0	2.3	
27	21.0	26.3	14.8	0.8	SSE	3.4	SSE	6.8	S	3.0	1.5	0.5	5.3	
28	20.6	25.3	17.7	2.0	N	4.7	W	10.7	NNE	0.0	0.5	0.5	5.3	
29	18.1	21.8	11.9	1.1	ENE	3.2	NE	5.9	ENE	0.0	0.0	0.0	1.8	
30	20.2	23.6	14.5	1.6	E	4.2	E	8.5	E	0.0	0.0	0.0	1.8	
前半旬	21.6	25.2	17.9	3.5	NE					48.5			23.2	
後半旬	19.6	24.1	14.3	1.3	E					3.0			16.5	
旬	20.6	24.7	16.1	2.4	NE					51.5			39.7	
平年差/比	+0.8	+1.3	+0.3							70			100	

観測所名	鹿島									10°C以上積算気温			208	
	気温(°C)			風向・風速(m/s)						降水量(mm)				日照 (h)
	平均	最高	最低	平均	最多	最大	風向	瞬間	風向	日計	1時間	10分		
21	27.1	30.6	24.7	3.6	W	6	SW	11.1	SW	0.5	0.5	0.5	5.8	
22	24.0	27.6	20.8	2.8	SW	7.1	SW	11.5	SW	14.5	13.0	9.0	0.1	
23	19.9	22.0	17.5	3.8	NNE	6.5	NNE	13.0	NNE	29.0	7.5	2.0	0.5	
24	20.8	22.7	18.5	4.1	NE	6.1	NE	14.3	ENE	0.0	0.0	0.0	2.1	
25	20.2	22.1	16.6	3.8	NNE	7.1	NNE	13.8	NNE	3.5	2.0	1.0	1.3	
26	19.3	23.6	15.8	1.4	NE	5	ESE	9.4	NNE	2.5	2.5	1.0	3.7	
27	19.8	26.3	15.1	1.3	ENE	4.1	ESE	6.8	E	11.5	5.0	1.0	6.3	
28	21.0	25.5	16.3	2.6	W	7.1	W	12.7	NW	0.5	0.5	0.5	5.4	
29	17.1	22.0	12.1	1.3	ENE	4.5	NE	7.7	NE	0.0	0.0	0.0	0.9	
30	19.1	24.9	14.7	1.1	NNW	3.1	NNW	4.8	NNW	0.0	0.0	0.0	6.2	
前半旬	22.4	25.0	19.6	3.6	NE					47.5			9.8	
後半旬	19.3	24.5	14.8	1.5	ENE					14.5			22.5	
旬	20.8	24.7	17.2	2.6	NE					62.0			32.3	
平年差/比	+1.0	+1.1	+1.0							79			80	

): 統計値を求める対象となる資料の一部が欠けているが、その範囲が許容の範囲内の値。
]: 統計値を求める対象となる資料が、許容する範囲内の資料数を満たさず、十分な信頼を保障できない値である。
 ×: 統計値を求める対象となる資料が、参考値もしくは欠測により全くなく統計値を求めることができない。

地域気象観測旬報

2010年9月21日～30日 島根県 (68)
(2/5)

観測所名	斐川										10℃以上積算気温			211	
	気温(℃)			風向・風速(m/s)							降水量(mm)				日照(h)
	平均	最高	最低	平均	最多	最大	風向	瞬間	風向	日計	1時間	10分			
21	27.4	30.5	24.2	5.3	WSW	8.8	WSW	13.4	WSW	19.0	7.5	5.0			
22	24.6	27.8	20.8	6.2	ENE	10	ENE	12.3	ENE	4.0	1.0	0.5			
23	20.5	23.0	18.6	8.0	NNE	11.6	NNE	14.4	NNE	29.5	7.5	2.5			
24	21.1	22.3	19.3	9.3	NE	11.4	NE	15.9	NE	0.0	0.0	0.0			
25	20.3	23.2	17.5	6.8	NNE	12	NNE	15.4	NNE	0.5	0.5	0.5			
26	19.5	24.4	15.2	3.4	SSE	6.7	ENE	8.7	ENE	0.0	0.0	0.0			
27	19.7	26.2	14.4	2.6	SSE	5.2	S	6.2	SSE	11.0	4.0	1.0			
28	20.8	26.3	14.2	4.3	N	11.3	NNW	14.4	NNW	1.0	1.0	0.5			
29	17.4	23.0	12.5	3.2	S	6.9	ENE	8.7	ENE	0.0	0.0	0.0			
30	19.5	25.0	14.8	2.4	SSE	4.7	SSE	5.7	S	0.0	0.0	0.0			
前半旬	22.8	25.4	20.1	7.1	NE					53.0					
後半旬	19.4	25.0	14.2	3.2	SSE					12.0					
旬	21.1	25.2	17.2	5.2	NE					65.0					
平年差/比	//	//	//							//					

観測所名	松江										10℃以上積算気温			213	
	気温(℃)			風向・風速(m/s)							降水量(mm)				日照(h)
	平均	最高	最低	平均	最多	最大	風向	瞬間	風向	日計	1時間	10分			
21	27.5	30.9	24.8	5.1	WSW	8.9	W	13.0	W	1.5	0.5	0.5	7.0		
22	24.5	28.7	20.4	4.6	ENE	7.6	WSW	13.4	WSW	4.0	2.0	1.0	0.4		
23	19.8	23.2	17.5	4.7	NE	9.6	NE	13.9	NE	33.0	9.0	4.0	1.8		
24	20.8	22.5	19.2	7.5	NE	11.1	NE	17.2	NE	0.0	0.0	0.0	1.6		
25	20.2	22.1	17.6	4.4	NNE	9.2	NE	14.9	NE	0.0	0.0	0.0	1.2		
26	20.2	24.5	16.4	2.4	E	6.3	NE	9.8	E	0.0	0.0	0.0	4.7		
27	20.2	27.2	16.2	1.6	E	4.6	NW	6.8	NW	13.0	5.5	1.5	6.0		
28	21.2	26.1	16.8	3.6	W	7.8	W	15.5	NNW	1.0	0.5	0.5	5.2		
29	18.3	23.2	13.4	2.1	ENE	6	NE	9.8	NE	0.0	0.0	0.0	1.2		
30	20.1	25.8	16.1	1.3	SE	3.4	WSW	5.9	NNE	0.0	0.0	0.0	5.8		
前半旬	22.6	25.5	19.9	5.3	NE					38.5			12.0		
後半旬	20.0	25.4	15.8	2.2	W					14.0			22.9		
旬	21.3	25.4	17.8	3.7	NE					52.5			34.9		
平年差/比	+1.1	+1.5	+0.9							65			81		

観測所名	出雲										10℃以上積算気温			206	
	気温(℃)			風向・風速(m/s)							降水量(mm)				日照(h)
	平均	最高	最低	平均	最多	最大	風向	瞬間	風向	日計	1時間	10分			
21	27.5	30.1	25.3	3.4	WSW	6.2	WSW	11.0	W	3.5	1.5	1.0	5.8		
22	24.6	27.7	20.6	3.4	ENE	6.1	WSW	11.4	WSW	5.0	2.0	2.0	0.0		
23	19.3	23.1	16.4	3.5	ENE	7.6	ENE	14.3	ENE	31.0	7.0	2.5	2.8		
24	20.0	22.3	17.6	4.3	ENE	7.9	ENE	12.7	NE	0.0	0.0	0.0	0.2		
25	18.8	23.3	14.2	2.7	E	7	NNE	12.6	N	2.5	1.5	1.0	2.4		
26	19.4	25.1	13.6	2.0	NE	5	NE	7.7	ENE	0.0	0.0	0.0	4.4		
27	19.6	26.5	14.2	1.4	ENE	3.7	ENE	5.4	ENE	11.5	3.5	1.0	5.9		
28	20.6	25.7	14.3	1.8	W	5.8	N	9.6	NNW	0.5	0.5	0.5	5.0		
29	17.1	22.2	11.2	1.5	ENE	4.6	ENE	7.5	ENE	0.0	0.0	0.0	1.4		
30	19.1	25.0	13.9	1.1	WNW	3.2	WNW	6.0	WNW	0.0	0.0	0.0	5.2		
前半旬	22.0	25.3	18.8	3.5	ENE					42.0			11.2		
後半旬	19.2	24.9	13.4	1.6	ENE					12.0			21.9		
旬	20.6	25.1	16.1	2.5	ENE					54.0			33.1		
平年差/比	+1.0	+1.2	+0.5							79			78		

観測所名	大田										10℃以上積算気温			208	
	気温(℃)			風向・風速(m/s)							降水量(mm)				日照(h)
	平均	最高	最低	平均	最多	最大	風向	瞬間	風向	日計	1時間	10分			
21	27.9	31.9	26.2	1.9	W	4	WNW	8.5	W	0.0	0.0	0.0	5.8		
22	25.0	27.7	21.5	1.5	N	4.1	WNW	12.2	WNW	24.0	20.0	11.5	0.0		
23	19.4	23.1	16.4	2.8	NNE	5.8	NNE	13.8	N	12.5	5.0	1.5	1.4		
24	20.0	24.2	16.9	2.3	NE	7	ENE	13.3	ENE	0.0	0.0	0.0	8.9		
25	18.4	24.5	13.6	1.9	ENE	5.7	N	12.6	NNW	1.0	0.5	0.5	3.6		
26	19.1	25.6	13.7	1.0	SSE	3	NNW	5.9	NNW	0.0	0.0	0.0	5.4		
27	19.6	27.5	15.5	1.0	SSE	2.7	NW	5.4	SSE	15.5	5.0	1.5	5.3		
28	20.9	26.1	16.8	2.2	SE	6.6	NW	11.5	NW	1.5	1.0	1.0	4.4		
29	17.5	22.7	11.8	1.2	SSE	3	NE	6.2	NE	0.0	0.0	0.0	1.7		
30	19.8	25.5	16.2	1.7	SSE	3.6	NW	6.5	S	0.0	0.0	0.0	5.0		
前半旬	22.1	26.3	18.9	2.1	NE					37.5			19.7		
後半旬	19.4	25.5	14.8	1.4	SSE					17.0			21.8		
旬	20.8	25.9	16.9	1.8	SSE					54.5			41.5		
平年差/比	+0.6	+1.2	+0.7							77			95		

地域気象観測旬報

2010年9月21日～30日 島根県 (68)
(3/5)

観測所名	掛合										10℃以上積算気温			191
	気温(℃)			風向・風速(m/s)						降水量(mm)			日照 (h)	
	平均	最高	最低	平均	最多	最大	風向	瞬間	風向	日計	1時間	10分		
21	26.9	30.7	24.2	2.2	SSE	4.1	SSE	8.8	SSE	2.0	1.5	0.5	5.7	
22	23.9	26.9	20.2	2.0	NNW	5.1	SSE	11.6	SSE	8.0	3.5	3.5	0.3	
23	17.6	20.4	14.0	1.6	NNW	5.1	NNW	10.4	NW	39.0	14.0	6.0	0.9	
24	16.8	21.0	14.2	0.8	N	3.1	NNW	8.0	NNW	0.0	0.0	0.0	0.6	
25	17.1	21.1	14.2	1.2	NNW	4.1	NNW	8.0	NNW	0.0	0.0	0.0	2.3	
26	17.3	23.4	11.9	0.6	NNW	3.7	NNW	5.7	NNW	0.0	0.0	0.0	3.7	
27	18.5	26.5	13.3	0.7	SE	2.9	SSW	6.1	SSW	13.5	4.5	1.0	4.4	
28	19.0	24.3	14.0	1.1	SSE	4.5	NNW	8.3	NW	1.5	1.5	1.5	5.3	
29	15.7	20.4	10.6	0.9	SE	4.1	NNW	6.3	N	0.0	0.0	0.0	1.6	
30	18.1	24.4	14.0	0.7	SE	2.8	SSE	5.5	SSE	0.0	0.0	0.0	2.2	
前半旬	20.5	24.0	17.4	1.6	NNW					49.0			9.8	
後半旬	17.7	23.8	12.8	0.8	SE					15.0			17.2	
旬	19.1	23.9	15.1	1.2	SSE					64.0			27.0	
平年差/比	+1.2	+1.4	+1.2							73			85	

観測所名	横田										10℃以上積算気温			178
	気温(℃)			風向・風速(m/s)						降水量(mm)			日照 (h)	
	平均	最高	最低	平均	最多	最大	風向	瞬間	風向	日計	1時間	10分		
21	23.9	29.7	20.1	1.2	WNW	4.5	WNW	7.6	WNW	0.5	0.5	0.5	4.4	
22	22.1	25.5	19.3	1.2	ENE	3.3	NNW	6.7	W	7.5	6.0	5.0	0.1	
23	16.6	19.4	13.6	1.8	NE	5.5	NNE	11.8	NE	56.5	35.0	9.5	0.8	
24	16.6	20.2	12.9	2.6	ENE	6.8	NE	12.7	NE	0.0	0.0	0.0	1.8	
25	15.4	18.7	12.3	1.6	NNE	5	NE	10.3	ENE	4.0	1.0	0.5	0.0	
26	16.3	23.4	11.3	0.8	ENE	2.7	NE	4.7	N	0.5	0.5	0.5	3.6	
27	17.2	26.5	11.6	0.6	ENE	2.8	S	6.7	S	24.5	8.0	2.0	4.9	
28	18.1	23.8	12.6	1.6	WNW	6.4	WNW	10.9	WNW	0.5	0.5	0.5	4.9	
29	14.9	21.5	8.8	0.8	NNE	3.4	NE	6.7	E	0.0	0.0	0.0	3.5	
30	17.1	24.6	13.2	0.7	SSW	2.9	NW	4.8	WNW	0.0	0.0	0.0	2.0	
前半旬	18.9	22.7	15.6	1.7	ENE					68.5			7.1	
後半旬	16.7	24.0	11.5	0.9	NNE					25.5			18.9	
旬	17.8	23.3	13.6	1.3	ENE					94.0			26.0	
平年差/比	+0.4	+1.2	+0.4							127			72	

観測所名	赤名										10℃以上積算気温			171
	気温(℃)			風向・風速(m/s)						降水量(mm)			日照 (h)	
	平均	最高	最低	平均	最多	最大	風向	瞬間	風向	日計	1時間	10分		
21	23.5	28.8	19.5	0.7	SE	1.9	N	5.2	SSE	0.5	0.5	0.5	2.3	
22	21.4	23.7	18.8	0.6	SSE	2.1	SSE	3.7	SSE	10.0	6.0	2.5	0.0	
23	16.0	19.6	11.8	2.3	N	4.9	N	9.9	NE	34.5	16.5	6.5	0.8	
24	15.9	20.9	11.7	2.5	N	5.1	N	10.7	N	0.0	0.0	0.0	4.9	
25	14.3	20.5	10.9	1.3	N	3.7	NNE	7.2	N	0.5	0.5	0.5	1.9	
26	15.3	21.5	9.5	0.6	S	1.9	N	4.2	NW	0.0	0.0	0.0	3.8	
27	16.7	23.0	11.9	0.7	SE	3.9	SE	7.7	SE	30.0	9.5	2.5	4.8	
28	17.4	22.9	11.9	1.1	N	3	N	6.7	NNE	0.0	0.5	0.0	5.1	
29	14.2	19.6	8.7	0.7	NNW	2.2	S	4.0	NW	0.0	0.0	0.0	2.3	
30	16.3	21.7	12.8	0.8	S	3.7	SE	6.3	SE	0.0	0.0	0.0	3.4	
前半旬	18.2	22.7	14.5	1.5	N					45.5			9.9	
後半旬	16.0	21.7	11.0	0.8	N					30.0			19.4	
旬	17.1	22.2	12.8	1.1	N					75.5			29.3	
平年差/比	+0.2	+0.7	+0.1							99			89	

観測所名	川本										10℃以上積算気温			193
	気温(℃)			風向・風速(m/s)						降水量(mm)			日照 (h)	
	平均	最高	最低	平均	最多	最大	風向	瞬間	風向	日計	1時間	10分		
21	26.1	31.8	22.0	1.7	SW	4.1	WSW	8.0	WSW	0.5	0.5	0.5	5.9	
22	23.7	26.0	21.5	0.8	NNW	2.5	WNW	5.2	WSW	16.0	10.5	5.5	0.0	
23	18.4	21.9	13.6	1.4	NNE	3.9	NNE	8.5	NNE	50.0	29.0	6.5	2.0	
24	17.0	23.6	12.7	1.4	NNE	4.2	NNE	9.2	NE	0.0	0.0	0.0	4.5	
25	17.0	23.8	12.8	1.3	NNE	4.3	NNE	8.5	N	0.0	0.0	0.0	4.8	
26	18.0	24.4	13.0	0.6	NE	1.8	N	3.1	NNE	0.0	0.0	0.0	3.0	
27	18.6	25.8	15.3	0.8	S	3.1	SW	6.3	WSW	23.0	8.0	2.0	3.0	
28	19.7	25.0	14.5	1.2	WSW	4.1	WSW	9.5	W	0.0	0.0	0.0	4.6	
29	16.4	21.8	11.1	0.7	N	2.3	N	4.3	NNE	0.0	0.0	0.0	1.5	
30	18.5	24.3	15.0	0.7	N	2.6	E	4.2	ESE	0.0	0.0	0.0	2.0	
前半旬	20.4	25.4	16.5	1.3	NNE					66.5			17.2	
後半旬	18.2	24.3	13.8	0.8	NNW					23.0			14.1	
旬	19.3	24.8	15.2	1.1	NNE					89.5			31.3	
平年差/比	+0.6	+1.3	+0.1							115			91	

地域気象観測旬報

2010年9月21日～30日 島根県 (68)
(4/5)

観測所名	浜田										10°C以上積算気温			214
	気温(°C)			風向・風速(m/s)						降水量(mm)			日照(h)	
	平均	最高	最低	平均	最多	最大	風向	瞬間	風向	日計	1時間	10分		
21	28.1	29.8	27.1	6.4	SW	8.4	SW	12.3	SW	0.0	0.0	0.0	6.2	
22	25.2	28.0	22.6	4.0	SW	9.9	SW	15.2	SSW	16.5	6.0	5.5	0.0	
23	20.0	22.9	17.7	5.5	ENE	9.6	ENE	16.0	NE	29.5	11.0	6.0	1.4	
24	19.9	25.3	16.2	4.6	NE	9.8	NE	16.4	NE	0.0	0.0	0.0	9.3	
25	19.4	23.7	16.2	4.0	ENE	7.6	NE	14.2	NNE	0.0	0.0	0.0	2.4	
26	20.2	24.1	16.6	2.3	ENE	3.8	N	5.9	N	0.0	0.0	0.0	4.2	
27	19.8	25.7	16.8	2.0	ENE	3.4	ENE	5.2	E	19.5	8.5	2.0	4.5	
28	21.3	25.7	18.7	3.1	ENE	6.2	NNE	12.3	N	0.0	0.0	0.0	6.1	
29	18.8	22.1	15.1	2.6	ENE	6.1	NE	8.6	NE	0.0	0.0	0.0	2.1	
30	20.8	25.3	17.3	1.8	ENE	3.4	WNW	4.9	WNW	0.0	0.0	0.0	5.1	
前半旬	22.5	25.9	20.0	4.9	NE					46.0			19.3	
後半旬	20.2	24.6	16.9	2.4	ENE					19.5			22.0	
旬	21.4	25.3	18.4	3.6	ENE					65.5			41.3	
平年差/比	+0.9	+1.2	+1.5							98			86	

観測所名	瑞穂										10°C以上積算気温			175
	気温(°C)			風向・風速(m/s)						降水量(mm)			日照(h)	
	平均	最高	最低	平均	最多	最大	風向	瞬間	風向	日計	1時間	10分		
21	24.5	31.1	19.8	1.5	W	4.7	W	9.2	W	0.0	0.0	0.0	7.2	
22	21.8	24.2	19.0	0.5	W	1.7	WNW	3.6	NW	11.0	7.0	6.0	0.1	
23	16.6	21.3	11.3	1.2	N	3.7	NE	8.9	ENE	25.5	14.0	4.0	2.4	
24	15.2	21.9	9.9	1.4	NE	5.3	ENE	9.1	ENE	0.0	0.0	0.0	5.3	
25	14.8	22.0	9.4	1.2	NE	4.1	ENE	8.0	ENE	0.0	0.0	0.0	4.1	
26	16.0	23.3	10.0	0.6	ENE	3.3	E	5.7	ENE	0.0	0.0	0.0	4.3	
27	16.6	24.1	11.9	0.6	SSW	3.2	S	6.5	SSW	38.0	11.5	2.5	4.0	
28	18.0	23.7	11.9	1.3	WNW	4.7	W	8.7	WNW	0.0	0.0	0.0	6.1	
29	14.7	21.0	7.9	0.6	W	2.7	ENE	5.1	ENE	0.0	0.0	0.0	3.6	
30	16.6	22.6	13.5	0.9	ENE	3.4	E	6.1	E	0.0	0.0	0.0	2.8	
前半旬	18.6	24.1	13.9	1.2	W					36.5			19.1	
後半旬	16.4	22.9	11.0	0.8	W					38.0			20.8	
旬	17.5	23.5	12.5	1.0	W					74.5			39.9	
平年差/比	+0.2	+1.2	-0.4							98			105	

観測所名	弥栄										10°C以上積算気温			176
	気温(°C)			風向・風速(m/s)						降水量(mm)			日照(h)	
	平均	最高	最低	平均	最多	最大	風向	瞬間	風向	日計	1時間	10分		
21	24.6	28.3	23.1	1.7	S	3.7	W	7.4	SW	0.0	0.0	0.0	3.9	
22	22.7	24.2	21.2	1.3	S	3.3	NNW	7.3	W	10.5	6.5	4.0	0.0	
23	16.4	21.6	13.0	3.2	N	8.5	N	16.7	N	41.5	26.5	9.5	2.7	
24	16.3	21.8	12.0	2.4	NNE	6.8	N	11.8	NNE	0.0	0.0	0.0	8.7	
25	14.9	19.8	10.8	1.9	N	6.3	N	11.4	NNE	0.0	0.0	0.0	1.8	
26	16.1	22.1	11.2	1.1	NNE	2.7	NW	4.7	WNW	0.0	0.0	0.0	2.6	
27	16.5	23.4	11.6	0.9	N	2.5	SE	5.6	ESE	29.0	8.0	2.0	3.3	
28	17.3	21.6	12.0	1.7	N	4.5	N	7.9	N	0.0	0.0	0.0	3.5	
29	14.2	19.1	8.4	1.2	NNE	3	NNE	5.0	NE	0.0	0.0	0.0	2.1	
30	16.5	23.4	12.6	1.1	N	3.1	WNW	5.3	N	0.0	0.0	0.0	3.2	
前半旬	19.0	23.1	16.0	2.1	N					52.0			17.1	
後半旬	16.1	21.9	11.2	1.2	N					29.0			14.7	
旬	17.6	22.5	13.6	1.7	N					81.0			31.8	
平年差/比	+0.4	+0.8	+0.8							102			76	

観測所名	高津										10°C以上積算気温			205
	気温(°C)			風向・風速(m/s)						降水量(mm)			日照(h)	
	平均	最高	最低	平均	最多	最大	風向	瞬間	風向	日計	1時間	10分		
21	27.1	31.5	24.3	3.1	S	6.4	W	8.7	W	0.0	0.0	0.0		
22	25.0	27.1	23.3	2.3	S	5.6	NW	8.7	NW	6.0	3.0	2.0		
23	19.6	23.6	14.7	4.6	NNE	10.4	NNE	15.9	N	49.0	26.5	7.5		
24	18.6	24.2	12.6	3.3	ESE	7	NE	13.9	NE	0.0	0.0	0.0		
25	18.3	23.2	14.3	2.8	NNE	6.5	NNE	11.8	NNE	0.0	0.0	0.0		
26	18.9	24.2	14.3	2.2	SSE	3.6	SSE	5.7	N	0.0	0.0	0.0		
27	19.2	24.3	16.3	2.5	SSE	5.3	SSE	7.7	SSE	29.0	8.0	2.5		
28	20.9	25.4	18.0	3.5	SSE	5.5	NNE	9.8	NNE	0.0	0.0	0.0		
29	17.8	21.7	13.2	2.2	SSE	5.1	E	7.7	E	0.0	0.0	0.0		
30	19.4	24.5	16.2	2.4	SSE	4.1	SSE	6.2	S	0.0	0.0	0.0		
前半旬	21.7	25.9	17.8	3.2	NNE					55.0				
後半旬	19.2	24.0	15.6	2.6	SSE					29.0				
旬	20.5	25.0	16.7	2.9	SSE					84.0				
平年差/比	//	//	//							//				

地域気象観測旬報

2010年9月21日～30日 島根県 (68)

(5/5)

観測所名	益田										10℃以上積算気温			217
日付	気温(℃)			風向・風速(m/s)						降水量(mm)			日照 (h)	
	平均	最高	最低	平均	最多	最大	風向	瞬間	風向	日計	1時間	10分		
21	28.7	<u>32.7</u>	25.9	1.9	S	4	WNW	7.8	WNW	0.0	0.0	0.0	7.2	
22	26.3	28.8	23.9	1.5	SSW	3.4	WNW	7.0	NW	9.0	4.0	2.0	0.0	
23	20.1	24.2	16.7	2.4	NE	6	NNE	12.7	N	<u>37.5</u>	<u>25.5</u>	<u>9.5</u>	0.3	
24	20.4	26.2	15.1	2.5	NNE	<u>6.6</u>	NNE	<u>12.8</u>	N	0.0	0.0	0.0	9.8	
25	19.8	25.3	16.6	2.2	ESE	5.3	N	11.2	NNE	0.0	0.0	0.0	4.6	
26	20.1	25.3	15.1	1.3	SSE	3	N	5.7	NNW	0.0	0.0	0.0	3.8	
27	20.1	25.6	16.8	1.1	S	2.7	SSE	5.0	ESE	31.5	9.5	3.0	3.3	
28	21.8	26.3	17.4	1.9	SSE	3.9	N	8.0	N	0.0	0.0	0.0	6.1	
29	18.9	22.9	<u>14.2</u>	1.4	E	3	E	5.8	ENE	0.0	0.0	0.0	2.8	
30	20.6	26.1	17.1	1.4	SSE	2.4	NNW	5.8	N	0.0	0.0	0.0	5.3	
前半旬	23.1	27.4	19.6	2.1	E					46.5			21.9	
後半旬	20.3	25.2	16.1	1.4	SSE					31.5			21.3	
旬	21.7	26.3	17.9	1.8	SSE					78.0			43.2	
平年差/比	+1.2	+1.7	+1.3							113			89	

観測所名	津和野										10℃以上積算気温			198
日付	気温(℃)			風向・風速(m/s)						降水量(mm)			日照 (h)	
	平均	最高	最低	平均	最多	最大	風向	瞬間	風向	日計	1時間	10分		
21	27.3	<u>33.6</u>	22.8	1.6	SW	3.5	SW	6.7	E	0.0	0.0	0.0	3.9	
22	25.0	27.6	23.1	1.2	SW	3.2	SSW	6.3	SSW	13.5	11.5	<u>7.0</u>	0.2	
23	18.6	23.6	13.5	2.1	N	<u>6.4</u>	NNE	<u>11.9</u>	NE	22.0	<u>12.5</u>	4.0	1.5	
24	17.8	25.2	12.2	1.3	N	4.4	NE	9.0	N	0.0	0.0	0.0	7.0	
25	17.3	23.7	13.2	1.6	NNE	6.3	NNE	11.0	N	0.0	0.0	0.0	2.8	
26	18.0	25.9	12.7	0.7	S	2.4	NNE	4.1	N	0.0	0.0	0.0	1.7	
27	18.4	23.7	15.0	0.9	SSW	2.5	N	6.0	NE	<u>35.5</u>	10.5	2.5	1.6	
28	20.2	25.9	15.8	1.2	NNE	4.1	NNW	8.1	NNE	0.5	0.5	0.5	5.7	
29	16.8	21.3	<u>11.9</u>	0.8	S	2.4	NNE	4.1	N	0.0	0.0	0.0	2.4	
30	18.4	24.9	14.8	0.6	SSW	2.4	N	4.5	NNE	0.0	0.0	0.0	1.2	
前半旬	21.2	26.7	17.0	1.6	N					35.5			15.4	
後半旬	18.4	24.3	14.0	0.8	S					36.0			12.6	
旬	19.8	25.5	15.5	1.2	N					71.5			28.0	
平年差/比	+0.7	+1.2	+0.3							93			85	

観測所名	吉賀										10℃以上積算気温			185
日付	気温(℃)			風向・風速(m/s)						降水量(mm)			日照 (h)	
	平均	最高	最低	平均	最多	最大	風向	瞬間	風向	日計	1時間	10分		
21	25.4	<u>32.7</u>	21.5	1.6	NE	4.9	SSW	7.4	ENE	0.0	0.0	0.0	6.4	
22	23.9	26.3	21.6	1.0	NE	2.9	NE	5.3	ENE	11.0	10.5	4.5	0.1	
23	17.9	22.5	12.0	3.5	NE	<u>9.9</u>	ENE	<u>15.5</u>	ENE	16.5	<u>14.5</u>	<u>6.5</u>	1.5	
24	15.9	23.8	10.7	1.2	NE	4.6	ENE	9.0	NE	0.0	0.0	0.0	4.1	
25	16.2	22.0	11.4	2.0	NE	7.4	ENE	11.1	NE	0.0	0.0	0.0	4.0	
26	16.9	24.4	11.5	0.7	NE	3.7	ENE	6.1	SW	0.0	0.0	0.0	1.6	
27	17.2	21.9	13.5	0.7	NE	1.9	SSW	4.2	WSW	<u>45.0</u>	11.5	4.5	0.5	
28	19.0	23.6	14.1	2.3	NE	7.7	NE	13.4	ENE	0.0	0.0	0.0	5.2	
29	15.3	20.5	<u>10.3</u>	0.8	NE	2.7	SW	5.7	SW	0.0	0.0	0.0	2.0	
30	17.3	23.8	13.6	0.8	NE	3	ENE	4.9	E	0.0	0.0	0.0	1.8	
前半旬	19.9	25.5	15.4	1.9	NE					27.5			16.1	
後半旬	17.1	22.8	12.6	1.1	NE					45.0			11.1	
旬	18.5	24.2	14.0	1.5	NE					72.5			27.2	
平年差/比	//	//	//							//			//	

地域雨量観測旬報

2010年9月21日～30日 島根県 (68)

(1/1)

観測所名	大東				伯太				佐田				福光				桜江				三隅						
	降水量(mm)				降水量(mm)				降水量(mm)				降水量(mm)				降水量(mm)				降水量(mm)						
	日計	平年比	最大1時間	最大10分間	日計	平年比	最大1時間	最大10分間	日計	平年比	最大1時間	最大10分間	日計	平年比	最大1時間	最大10分間	日計	平年比	最大1時間	最大10分間	日計	平年比	最大1時間	最大10分間	日計	平年比	最大1時間
21	13.0		6.5	6.0	1.5		1.0	1.0	0.5		0.5	0.5	0.0		0.0	0.0	1.0		1.0	0.5	0.0		0.0	0.0		0.0	0.0
22	2.0		1.0	0.5	6.5		2.0	1.0	11.0		6.5	5.0	9.5		4.0	4.0	10.0		7.0	4.5	31.5		16.5	11.5		16.5	11.5
23	48.5		26.5	10.0	53.0		20.5	8.5	42.5		18.0	6.0	10.5		5.0	1.5	73.5		44.0	14.0	46.5		33.0	10.5		33.0	10.5
24	0.5		0.5	0.5	0.0		0.0	0.0	0.0		0.0	0.0	0.0		0.0	0.0	0.0		0.0	0.0	0.0		0.0	0.0		0.0	0.0
25	0.5		0.5	0.5	8.0		2.5	1.5	1.5		1.0	0.5	0.5		0.5	0.5	0.0		0.0	0.0	0.5		0.5	0.5		0.5	0.5
半旬計/最大	64.5	180	26.5	10.0	69.0	176	20.5	8.5	55.5	136	18.0	6.0	20.5	62	5.0	4.0	84.5	221	44.0	14.0	78.5	239	33.0	11.5		33.0	11.5
26	0.0		0.0	0.0	0.0		0.0	0.0	0.0		0.0	0.0	0.0		0.0	0.0	0.0		0.0	0.0	0.0		0.0	0.0		0.0	0.0
27	15.0		5.5	1.5	16.0		4.5	1.0	14.0		5.5	1.5	19.0		6.5	1.5	21.0		7.5	2.0	32.0		9.5	2.5		9.5	2.5
28	0.0		0.0	0.0	2.5		2.5	2.5	1.5		1.5	0.5	2.0		1.5	1.0	0.5		0.5	0.5	0.0		0.0	0.0		0.0	0.0
29	0.0		0.0	0.0	0.0		0.0	0.0	0.0		0.0	0.0	0.0		0.0	0.0	0.0		0.0	0.0	0.0		0.0	0.0		0.0	0.0
30	0.0		0.0	0.0	0.0		0.0	0.0	0.0		0.0	0.0	0.0		0.0	0.0	0.0		0.0	0.0	0.0		0.0	0.0		0.0	0.0
半旬計/最大	15.0	47	5.5	1.5	18.5	54	4.5	2.5	15.5	45	5.5	1.5	21.0	74	6.5	1.5	21.5	64	7.5	2.0	32.0	110	9.5	2.5		9.5	2.5
旬計	79.5	106			87.5				71.0	87			41.5	59			106.0	134			110.5	171					
旬最大	48.5		26.5	10.0	53.0		20.5	8.5	42.5		18.0	6.0	19.0		6.5	4.0	73.5		44.0	14.0	46.5		33.0	11.5		33.0	11.5
起日	23		23	23	23		23	23	23		23	23	27		27	22	23		23	23	23		23	22		23	22

観測所名	波佐				匹見																							
	降水量(mm)				降水量(mm)				降水量(mm)				降水量(mm)				降水量(mm)				降水量(mm)							
	日計	平年比	最大1時間	最大10分間	日計	平年比	最大1時間	最大10分間	日計	平年比	最大1時間	最大10分間	日計	平年比	最大1時間	最大10分間	日計	平年比	最大1時間	最大10分間	日計	平年比	最大1時間	最大10分間	日計	平年比	最大1時間	最大10分間
21	1.5		1.5	1.0	0.0		0.0	0.0																				
22	8.5		3.5	2.5	15.0		7.0	4.5																				
23	44.5		30.0	14.0	48.0		42.0	16.0																				
24	0.0		0.0	0.0	0.0		0.0	0.0																				
25	0.0		0.0	0.0	0.0		0.0	0.0																				
半旬計/最大	54.5	128	30.0	14.0	63.0	167	42.0	16.0																				
26	0.0		0.0	0.0	0.0		0.0	0.0																				
27	33.0		8.5	2.0	39.5		13.0	3.0																				
28	2.0		2.0	2.0	0.0		0.0	0.0																				
29	0.0		0.0	0.0	0.0		0.0	0.0																				
30	0.0		0.0	0.0	0.0		0.0	0.0																				
半旬計/最大	35.0	94	8.5	2.0	39.5	122	13.0	3.0																				
旬計	89.5	106			102.5	136																						
旬最大	44.5		30.0	14.0	48.0		42.0	16.0																				
起日	23		23	23	23		23	23																				

-]: 統計値を求める対象となる資料の一部が欠けているが、その範囲が許容の範囲内の値。
-]]: 統計値を求める対象となる資料が、許容する範囲内の資料数を満たさず、十分な信頼を保障できない値である。
- ×: 統計値を求める対象となる資料が、参考値もしくは欠測により全くなく統計値を求めることができない。

地域気象観測月報(集計値)

島根県 (68) 2010年9月
1/2頁

観測所名	西郷	西郷岬	海士	鹿島	斐川	松江	出雲	大田	樹合	横田	赤名	川本	浜田	瑞穂	弥栄
平均	23.7	23.8	24.0	24.1	24.5	24.9	24.1	24.4	22.8	21.6	20.8	23.2	24.9	21.4	21.1
平年差	2	//	2.4	2.5	//	2.7	2.5	2.3	2.8	2.1	1.8	2.5	2.6	1.9	1.9
最高	33.9	32.5	35.0	34.4	36.0	36.1	36.2	37.0	35.6	35.7	33.2	37.2	36.5	35.0	34.6
起日	1	5	1	2	1	5	1	2	5	4	4	5	1	4	4
最低	11.7	13.5	11.9	12.1	12.5	13.4	11.2	11.8	10.6	8.8	8.7	11.1	15.1	7.9	8.4
起日	29	28	29	29	29	29	29	29	29	29	29	29	29	29	29
最高平均	27.8	27.0	28.1	28.6	29.4	29.7	29.2	29.9	28.3	27.9	26.5	29.5	29.2	27.9	26.9
最高平年差	2.7	//	3.0	3.3	//	3.9	3.4	3.3	3.7	3.8	3.0	4.0	3.4	3.5	3.2
最低平均	20.0	20.8	19.9	20.3	20.4	21.2	19.6	20.3	18.5	17.0	16.4	18.9	21.5	16.4	16.8
最低平年差	1.8	//	2.2	2.3	//	2.2	1.9	2.0	2.5	1.7	1.6	1.8	2.6	1.3	1.9
積算気温	711	713	719	723	735	747	723	733	683	648	623	697	748	641	634
平均0℃未満日数	0	0	0	0	0	0	0	0	0	0	0	0	0	0	0
平均25℃以上日数	11	11	11	13	14	15	12	14	10	8	4	10	17	7	8
最高0℃未満日数	0	0	0	0	0	0	0	0	0	0	0	0	0	0	0
最高25℃以上日数	24	23	24	24	25	25	26	26	23	23	20	24	26	21	20
最高30℃以上日数	9	6	8	12	14	14	14	15	12	10	7	15	11	13	8
最高35℃以上日数	0	0	1	0	2	4	1	5	1	2	0	5	2	1	0
最低0℃未満日数	0	0	0	0	0	0	0	0	0	0	0	0	0	0	0
最低25℃以上日数	4	7	2	0	4	6	2	4	0	0	0	0	7	0	0
日照	153.8		152.1	160.3		169.4	164.1	183.0	139.0	147.8	137.1	152.6	188.7	165.2	144.1
平年比	109		108	116		124	115	124	128	124	127	130	122	129	110
0.1時間未満日数	2		3	1		3	2	2	1	2	2	2	3	1	2
平均風速	3.0	4.3	2.0	2.1	4.1	3.0	2.0	1.7	1.2	1.2	1.0	1.1	3.2	1.1	1.5
最大風速	14.4	18.3	9.3	8.1	12	11.4	7.9	7	5.4	6.8	5.1	5.5	15.1	5.9	8.5
最大風速風向	SW	SW	WSW	SW	NNE	W	ENE	ENE	SSE	NE	N	SSW	SSW	W	N
起日	12	12	12	12	25	12	24	24	2	24	24	8	8	8	23
最大瞬間風速	23.3	24.2	19.3	14.3	17	17.3	14.3	13.8	12.6	12.7	11.1	10.9	23	12.3	16.7
最大瞬間風速風向	SSW	SW	W	ENE	WSW	W	ENE	N	SSW	NE	SE	S	SW	SSE	N
起日	12	12	22	24	12	12	23	23	7	24	7	6	7	7	23
最多風向	NW	N	NE	ENE	S	W	ENE	SE	SSE	ENE	N	NNE	ENE	WNW	N
10m/s以上日数	2	8	0	0	7	3	0	0	0	0	0	0	3	0	0
15m/s以上日数	0	1	0	0	0	0	0	0	0	0	0	0	1	0	0
20m/s以上日数	0	0	0	0	0	0	0	0	0	0	0	0	0	0	0
30m/s以上日数	0	0	0	0	0	0	0	0	0	0	0	0	0	0	0
降水量	403.5	397.5	320.0	153.5	131.5	123.5	111.5	87.0	128.5	144.0	99.0	143.5	89.0	97.5	91.5
平年比	173	//	152	70	//	57	55	42	53	68	49	66	44	44	×
最大日降水量	200.5	187.5	150.5	47.0	39.5	33.0	33.5	24.0	39.0	56.5	34.5	50.0	29.5	38.0	41.5
起日	7	7	7	7	7	23	7	22	23	23	23	23	23	27	23
最大1時間降水量	42.5	54.0	32.0	13.0	13.5	14.5	10.5	20.0	14.0	35.0	16.5	29.0	11.0	14.0	26.5
起日 時分	7 19:03	7 19:14	7 18:23	22 07:32	8 02:24	8 02:54	7 16:13	22 07:05	23 03:13	23 03:49	23 04:03	23 03:19	23 02:30	23 03:42	23 02:44
最大10分間降水量	11.0	14.0	13.5	9.0	5.0	6.0	6.5	11.5	6.0	9.5	6.5	9.0	6.0	6.0	9.5
起日 時分	7 18:16	7 18:42	12 01:10	22 07:21	21 07:49	8 02:24	7 15:26	22 06:17	23 02:36	23 03:24	23 03:31	7 17:10	23 01:50	22 09:45	23 02:17
1mm以上日数	11	9	10	9	9	11	11	9	11	9	9	9	7	6	7
10mm以上日数	6	7	4	6	5	4	4	4	5	5	4	6	4	4	3
30mm以上日数	3	3	2	2	1	1	2	0	1	1	2	1	0	1	1
50mm以上日数	2	2	2	0	0	0	0	0	0	1	0	1	0	0	0
70mm以上日数	2	2	2	0	0	0	0	0	0	0	0	0	0	0	0
100mm以上日数	1	2	1	0	0	0	0	0	0	0	0	0	0	0	0

) : 統計値を求める対象となる資料の一部が欠けているが、その範囲が許容の範囲内の値。
] : 統計値を求める対象となる資料が、許容する範囲内の資料数を満たさず、十分な信頼を保障できない値である。
 × : 統計値を求める対象となる資料が、参考値もしくは欠測により全くなく統計値を求めることができない。

地域気象観測月報(集計値)

島根県 (68)

2010年9月
2/2頁

観測所名	高津	益田	津和野	吉賀		
気	平均	24.1	25.4	23.7	22.3	
	平年差	//	2.9	2.4	//	
	最高	35.4	36.9	37.4	36.2	
	起日	2	1	4	3	
	最低	12.6	14.2	11.9	10.3	
	起日	24	29	29	29	
	最高平均	28.9	30.4	29.8	28.4	
	最高平年差	//	3.9	3.3	//	
	最低平均	20.4	21.2	19.1	17.7	
	最低平年差	//	2.5	1.8	//	
	積算気温	724	763	710	669	
	温	平均0℃未満日数	0	0	0	0
		平均25℃以上日数	14	17	13	10
		最高0℃未満日数	0	0	0	0
最高25℃以上日数		23	28	25	22	
最高30℃以上日数		13	15	16	12	
最高35℃以上日数		3	5	3	2	
最低0℃未満日数		0	0	0	0	
最低25℃以上日数		3	6	2	0	
日照		月計		183.8	131.3	136.5
		平年比		116	115	//
	0.1時間未満日数		2	2	2	
風向・風速	平均風速	3.2	1.8	1.6	1.7	
	最大風速	14.4	6.6	8.5	9.9	
	最大風速風向	NW	NNE	SSW	ENE	
	起日	8	24	6	23	
	最大瞬間風速	19.5	13.5	15.6	16.2	
	最大瞬間風速風向	WNW	S	SSW	SW	
	起日	8	7	6	6	
	最多風向	SSE	SSE	SSW	NE	
	10m/s以上日数	2	0	0	0	
	15m/s以上日数	0	0	0	0	
	20m/s以上日数	0	0	0	0	
30m/s以上日数	0	0	0	0		
降水量	月計	108.5	99.5	102.0	109.0	
	平年比	//	49	47	//	
	最大日降水量	49.0	37.5	35.5	45.0	
	起日	23	23	27	27	
	最大1時間降水量	26.5	25.5	12.5	14.5	
	起日 時分	23 02:23	23 02:29	23 03:24	23 03:49	
	最大10分間降水量	7.5	9.5	7.0	6.5	
	起日 時分	23 01:56	23 01:47	22 10:42	23 03:07	
	1mm以上日数	7	7	7	8	
	10mm以上日数	3	2	4	5	
	30mm以上日数	1	2	1	1	
	50mm以上日数	0	0	0	0	
	70mm以上日数	0	0	0	0	
	100mm以上日数	0	0	0	0	

地域雨量観測月報(集計値)

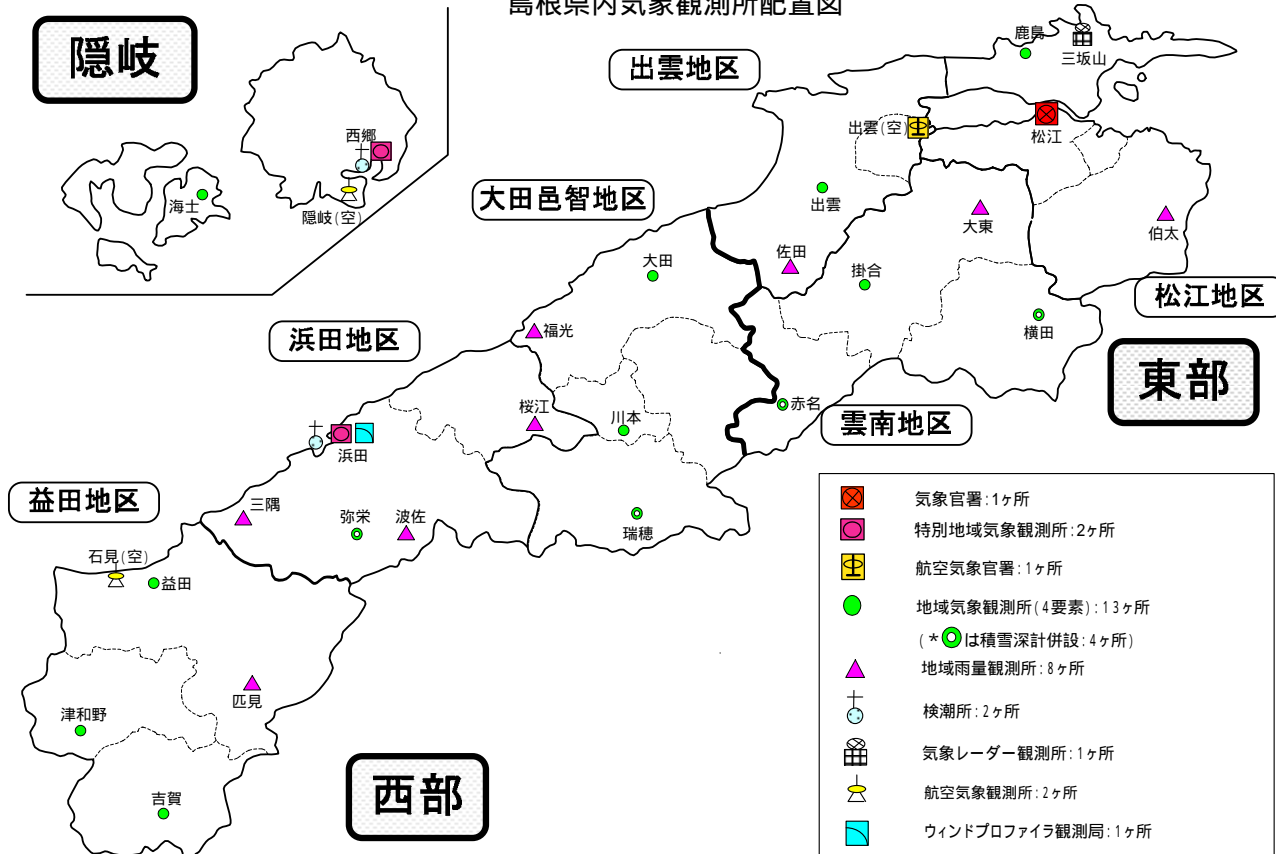
島根県 (68)

2010年9月

1/1頁

観測所名	大東	伯太	佐田	福光	桜江	三隅	波佐	匹見						
月計	150.0	175.0	121.5	63.5	171.5	130.0	144.0	136.5						
平年比	68	72	51	33	76	65	57	65						
最大日降水量	48.5	53.0	42.5	19.0	73.5	46.5	44.5	48.0						
起日	23	23	23	27	23	23	23	23						
最大1時間降水量	26.5	21.0	18.0	10.0	44.0	33.0	30.0	42.0						
起日 時分	23 03:09	3 17:19	23 02:26	7 16:02	23 02:45	23 02:09	23 03:01	23 03:35						
最大10分間降水	10.0	9.5	6.0	4.0	14.0	11.5	14.0	16.0						
起日 時分	23 02:40	3 16:58	23 02:15	22 07:45	23 02:18	22 08:28	23 02:41	23 03:00						
1mm以上日数	9	10	11	6	9	8	8	8						
10mm以上日数	6	5	5	3	6	3	3	4						
30mm以上日数	1	2	1	0	1	3	3	2						
50mm以上日数	0	1	0	0	1	0	0	0						
70mm以上日数	0	0	0	0	1	0	0	0						
100mm以上日数	0	0	0	0	0	0	0	0						

島根県内気象観測所配置図



平成 22 年 4 月 1 日 現在

島根県地域気象観測所（アメダス）所在地一覧表

観測所	気温	降水量	日照	風向 風速	積雪	所在地	緯度	経度	海面上 の高さ
西郷	○	○	○	○	○	隠岐郡隠岐の島町西町大城（西郷特別地域気象観測所）	36°12.2'	133°20.0'	27m
西郷岬	○	○		○		隠岐郡隠岐の島町岬町字風の松（隠岐航空気象観測所）	36°10.7'	133°19.4'	80m
海士	○	○	○	○		隠岐郡海士町大字海士	36°05.8'	133°05.8'	3m
鹿島	○	○	○	○		松江市鹿島町北講武	35°31.2'	133°01.3'	5m
斐川	○	○		○		簸川郡斐川町大字沖州字反（出雲空港出張所）	35°24.8'	132°53.4'	2m
松江	○	○	○	○	○	松江市西津田（松江地方気象台）	35°27.4'	133°03.9'	17m
出雲	○	○	○	○		出雲市芦渡町	35°19.9'	132°43.8'	20m
大東		○				雲南市大東町下阿用	35°19.1'	132°57.9'	56m
伯太		○				安来市伯太町母里	35°21.0'	133°16.4'	23m
佐田		○				出雲市佐田町大呂	35°13.3'	132°43.4'	100m
大田	○	○	○	○		大田市大田町大田	35°11.4'	132°29.8'	30m
掛合	○	○	○	○		雲南市掛合町掛合	35°11.9'	132°49.0'	215m
横田	○	○	○	○	○	仁多郡奥出雲町稲原	35°10.4'	133°06.2'	369m
福光		○				大田市温泉津町福光	35°04.2'	132°19.9'	8m
赤名	○	○	○	○	○	飯石郡飯南町下赤名	35°00.1'	132°42.7'	444m
桜江		○				江津市桜江町川戸	34°57.2'	132°20.0'	32m
川本	○	○	○	○		邑智郡川本町川本	34°58.6'	132°29.5'	132m
浜田	○	○	○	○		浜田市大辻町（浜田特別地域気象観測所）	34°53.8'	132°04.2'	19m
瑞穂	○	○	○	○	○	邑智郡邑南町淀原	34°51.2'	132°31.8'	327m
三隅		○				浜田市三隅町三隅	34°47.3'	131°57.5'	11m
弥栄	○	○	○	○	○	浜田市弥栄町長安本郷	34°46.6'	132°06.5'	380m
波佐		○				浜田市金城町波佐	34°46.8'	132°11.8'	370m
高津	○	○		○		益田市内田町（石見航空気象観測所）	34°40.5'	131°47.4'	54m
益田	○	○	○	○		益田市あけぼの東町	34°40.6'	131°50.6'	4m
匹見		○				益田市匹見町匹見	34°34.3'	132°01.0'	259m
津和野	○	○	○	○		鹿足郡津和野町森村口	34°27.7'	131°46.2'	165m
吉賀	○	○	○	○		鹿足郡吉賀町七日市	34°23.5'	131°53.6'	250m

中国地方 1か月予報

(10月2日から11月1日までの天候見通し)

平成22年10月1日
広島地方気象台発表

<予想される向こう1か月の天候>

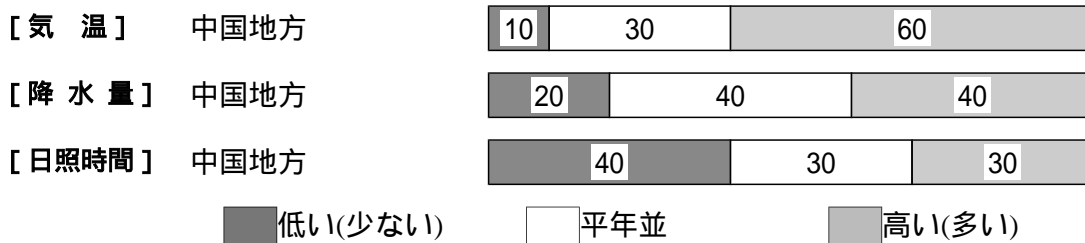
向こう1か月の出現の可能性が最も大きい天候と、特徴のある気温、降水量等の確率は以下のとおりです。

天気は数日の周期で変わるでしょう。平年に比べ曇りや雨の日が多い見込みです。

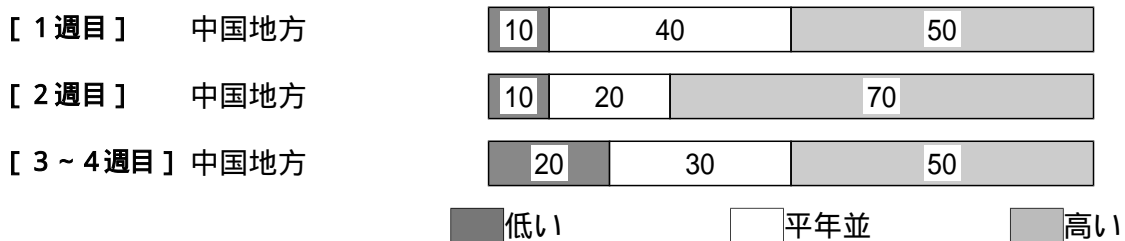
向こう1か月の平均気温は、高い確率が60%です。降水量は、平年並または多い確率ともに40%です。

週別の気温は、1週目は、高い確率が50%です。2週目は、高い確率が70%です。3～4週目は、高い確率が50%です。

<向こう1か月の気温、降水量、日照時間の各階級の確率(%)>



<気温経過の各階級の確率(%)>



<予報の対象期間>

1か月 : 10月2日(土)～11月1日(月)
1週目 : 10月2日(土)～10月8日(金)
2週目 : 10月9日(土)～10月15日(金)
3～4週目 : 10月16日(土)～10月29日(金)

<次回発表予定等>

1か月予報 : 毎週金曜日 14時30分 次回は10月8日
3か月予報 : 10月25日(月) 14時

< 参考資料（平年並の範囲等） >

(1) 30 年平均値（向こう 1 か月の平均気温、降水量、日照時間と 1 週目、2 週目、3 ~ 4 週目の平均気温）

	気 温 ()	降 水 量 (mm)	日照時間 (時間)	気 温()		
				1 週目	2 週目	3 ~ 4 週目
松江	16.3	126.7	157.7	18.5	17.2	15.2
西郷	16.0	120.8	163.6	18.1	16.9	15.0
浜田	16.9	116.4	164.3	18.8	17.8	16.0
鳥取	16.2	151.0	144.3	18.3	17.1	15.2
米子	16.4	140.4	157.3	18.5	17.3	15.4
境	16.8	135.7	156.1	19.0	17.8	15.7
広島	17.8	99.3	179.2	20.1	18.9	16.7
呉	18.2	99.2	173.6	20.3	19.2	17.2
福山	16.8	91.1	175.6	19.1	17.8	15.6
岡山	17.4	89.9	169.9	19.8	18.5	16.3
津山	14.7	95.7	151.0	17.2	15.9	13.5

なお、気温、降水量、日照時間の「平年並」の範囲は、地点ごとに幾分違いはありますが、下に示した地域平均の「平年並」の範囲を参考にして下さい。

(2) 1971 ~ 2000 年のデータに基づいた向こう 1 か月地域平均の気温、降水量、日照時間の平年差(比)の「平年並」の範囲は次のとおりです。

	気温平年差()	降水量平年比(%)	日照時間平年比(%)
中国地方	-0.4 ~ +0.2	72 ~ 107	96 ~ 103
山陰	-0.4 ~ +0.2	74 ~ 110	95 ~ 104
山陽	-0.5 ~ +0.3	69 ~ 113	95 ~ 104

(3) この予報期間の 1 週目、2 週目、3 ~ 4 週目の地域平均の気温平年差の「平年並」の範囲は次のとおりです。

	1 週目	2 週目	3 ~ 4 週目
中国地方	-0.6 ~ +0.4	-0.6 ~ +0.4	-0.4 ~ +0.3
山陰	-0.5 ~ +0.4	-0.6 ~ +0.3	-0.3 ~ +0.3
山陽	-0.7 ~ +0.4	-0.8 ~ +0.4	-0.4 ~ +0.4

< 参考資料（利用上の注意） >

(1) 気温(降水量)等は、「低い(少ない)」「平年並」「高い(多い)」の 3 つの階級で予報します。階級の幅は、1971 ~ 2000 年の 30 年間に於ける各階級の出現率が等分(それぞれ 33%)となるように決めてあります(気候的出現率と呼びます)。

(2) 予報する確率の数値は、それぞれの階級が出現する可能性の大きさを表しています。予測資料の信頼性が大きい場合には気候的出現率から大きく隔たった 10%以下や 60%以上の確率を付けられますが、特定の階級を強調できない場合には気候的出現率と同じかそれと同程度(30%、40%)の確率しか付けられません。

(3) 晴れや雨などの天気日数は、平年の日数よりも多い(少ない)場合は「平年に比べて多い(少ない)」、また平年の日数と同程度に多い(少ない)場合には「平年と同様に多い(少ない)」と表現します。なお、単に多い(少ない)と表現した場合には対象期間の 2 分の 1 より多い(少ない)ことを意味します。