

島根県農業気象速報

平成22年9月上旬

島根県
松江地方気象台

平成22年9月13日発行

気象概況 平成22年9月上旬

高気圧に覆われて晴れの日が多かった。7日～8日にかけては、台風第9号が山陰沖を北東進し、隠岐と東部では大雨となった。

日付	天気概況	松江(6時～18時)	松江(18時～翌06時)
1日	太平洋高気圧に覆われる	晴後一時薄曇	薄曇
2日	太平洋高気圧に覆われる	薄曇一時晴	晴時々曇
3日	太平洋高気圧に覆われる	晴	晴
4日	日本海の高気圧に覆われる	晴後一時曇	晴
5日	南から暖かく湿った空気が流入	薄曇一時晴	曇
6日	南から暖かく湿った空気が流入	曇	曇
7日	台風第9号が山陰沖を北東進	曇後時々雨	大雨
8日	台風第9号の影響を受ける	雨時々曇	曇後晴
9日	日本海の高気圧に覆われる	晴	快晴
10日	太平洋高気圧に覆われる	晴	晴

気象官署の観測値(9月上旬)

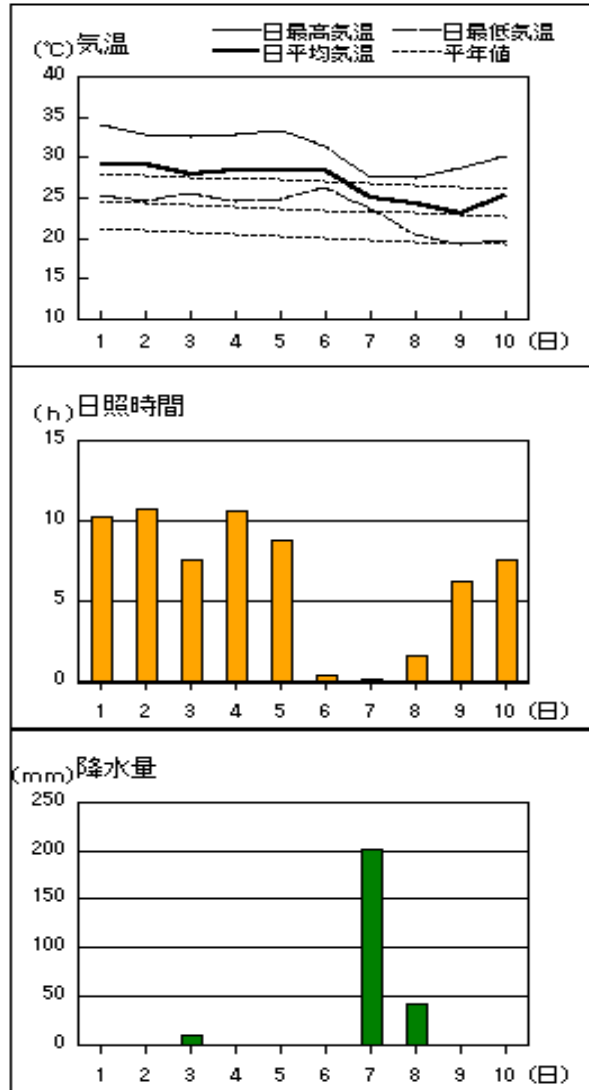
要素	気温()						降水量(mm)		日照時間(h)	
	平均		最高		最低					
官署	本年	平年	本年	平年	本年	平年	本年	平年	本年	平年
松江	28.2	24.0	33.6	28.4	24.5	20.6	55.0	69.9	69.0	52.3
浜田	28.0	24.0	32.8	27.9	24.4	20.5	17.0	76.2	71.9	57.6
西郷	26.9	23.3	31.0	27.3	23.3	19.7	253.0	73.8	63.5	56.4

平均気温は、全域「かなり高い」。降水量は、松江「平年並」、浜田「少ない」、西郷「かなり多い」。日照時間は、全域「多い」。

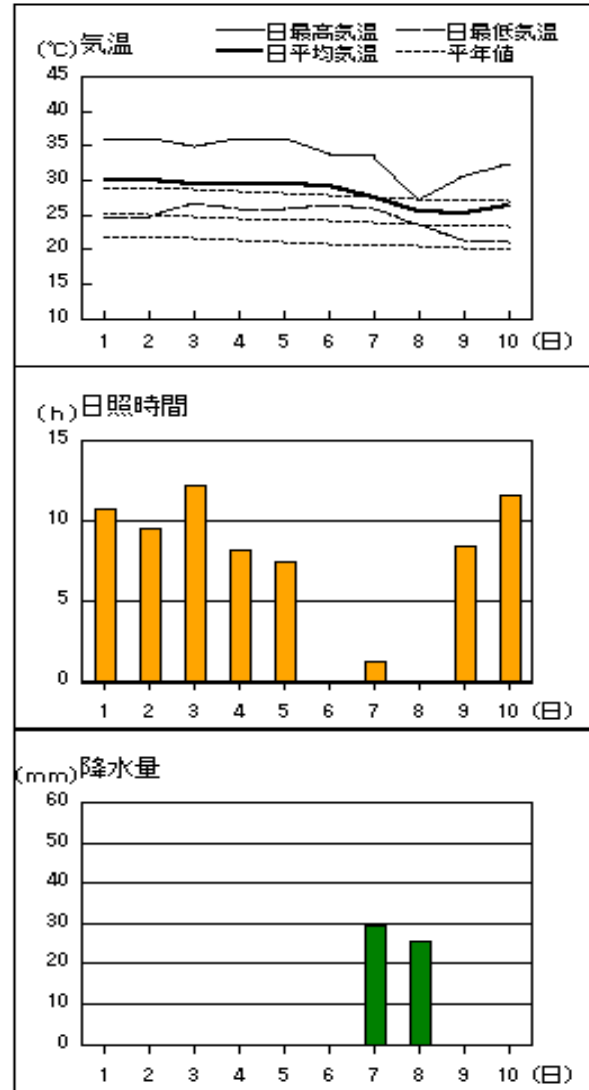
注：地上気象観測における平年の統計期間は、松江、浜田、西郷とも1971～2000年の30年間である。

アメダス 気象経過図：2010年9月1日-2010年9月10日

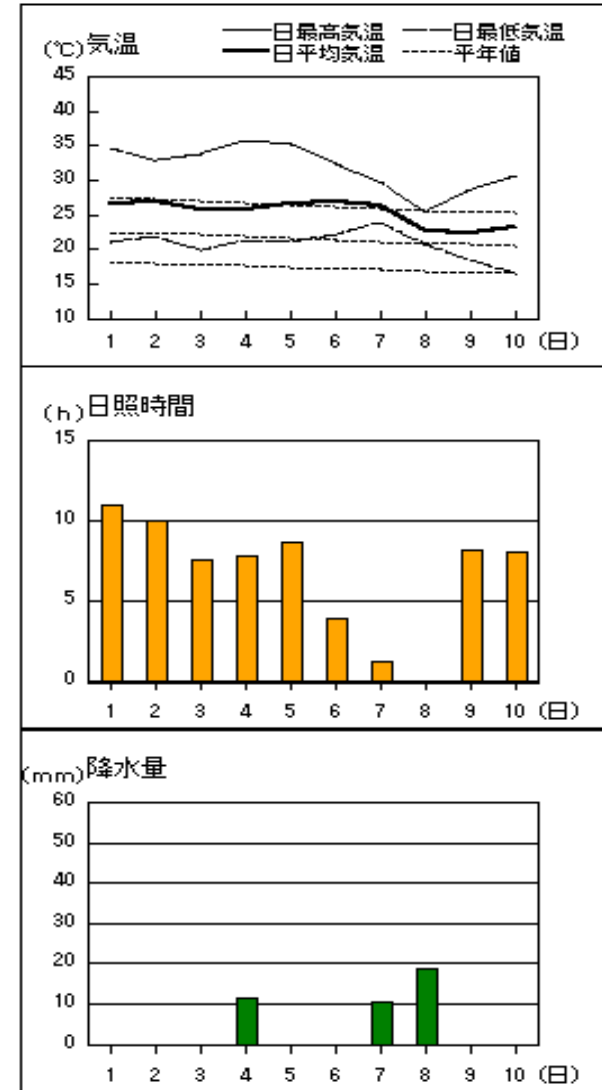
西郷



松江

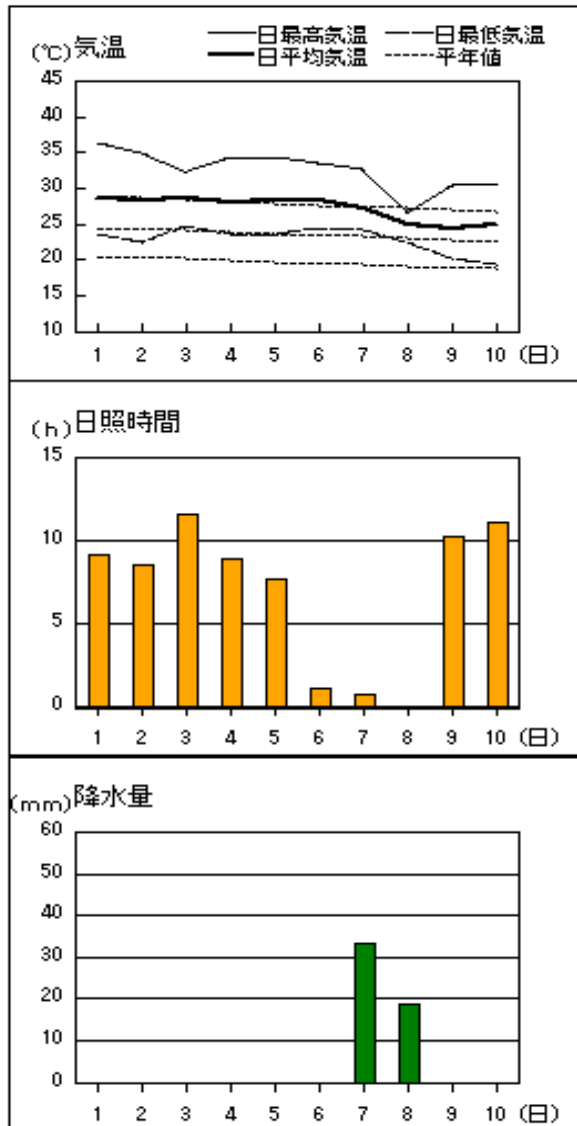


横田

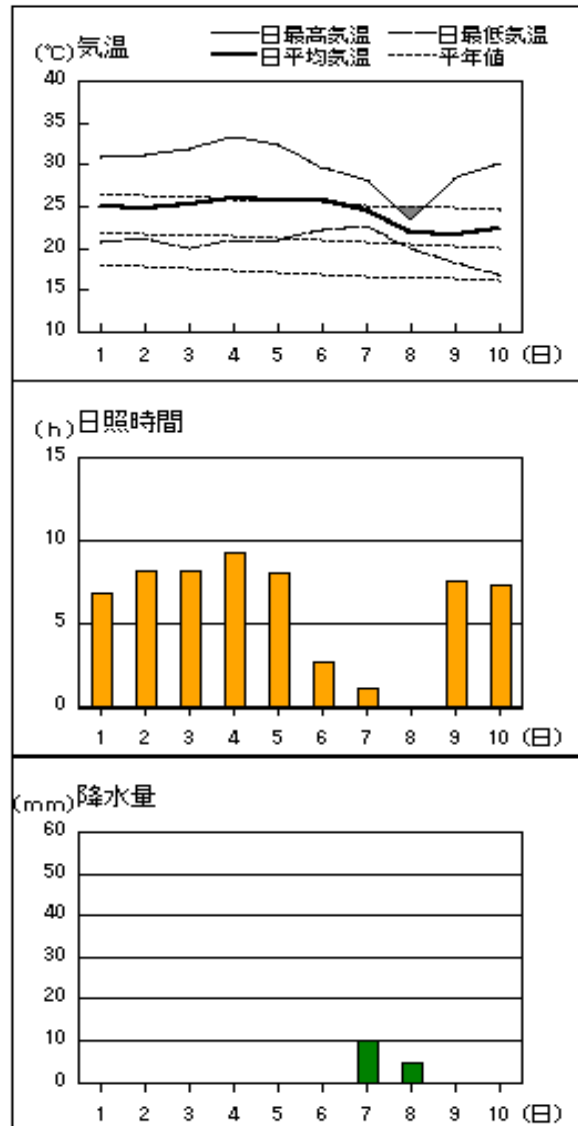


アメダス 気象経過図：2010年9月1日-2010年9月10日

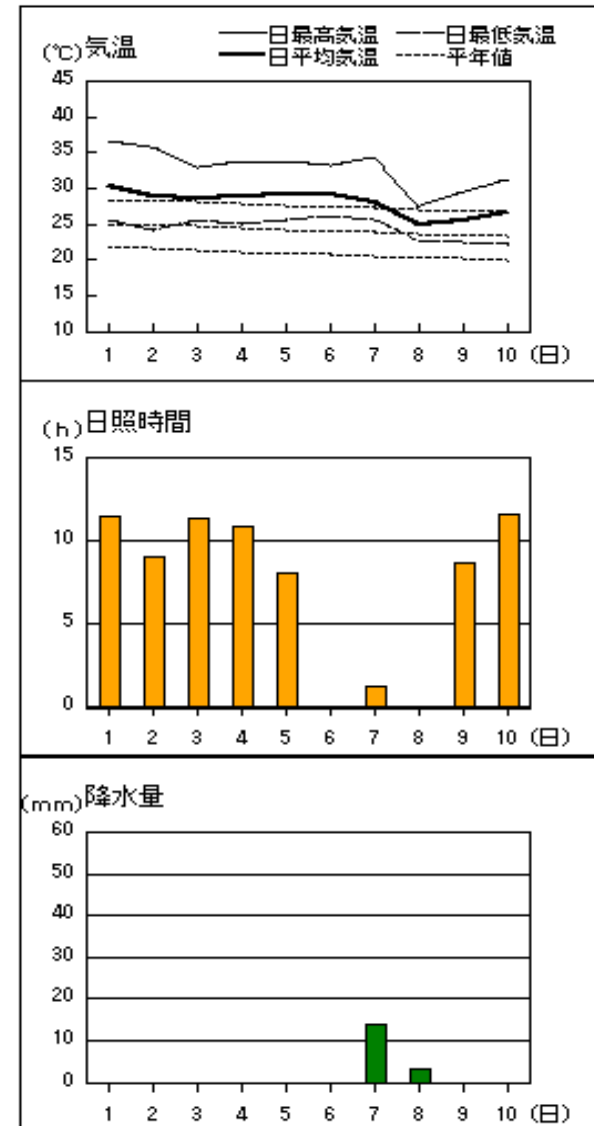
出雲



赤名

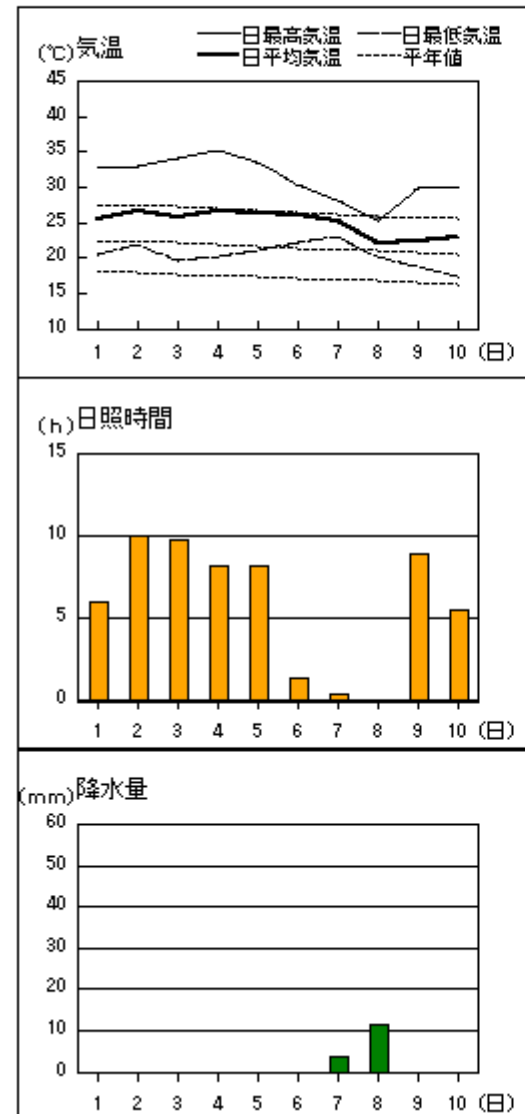


浜田

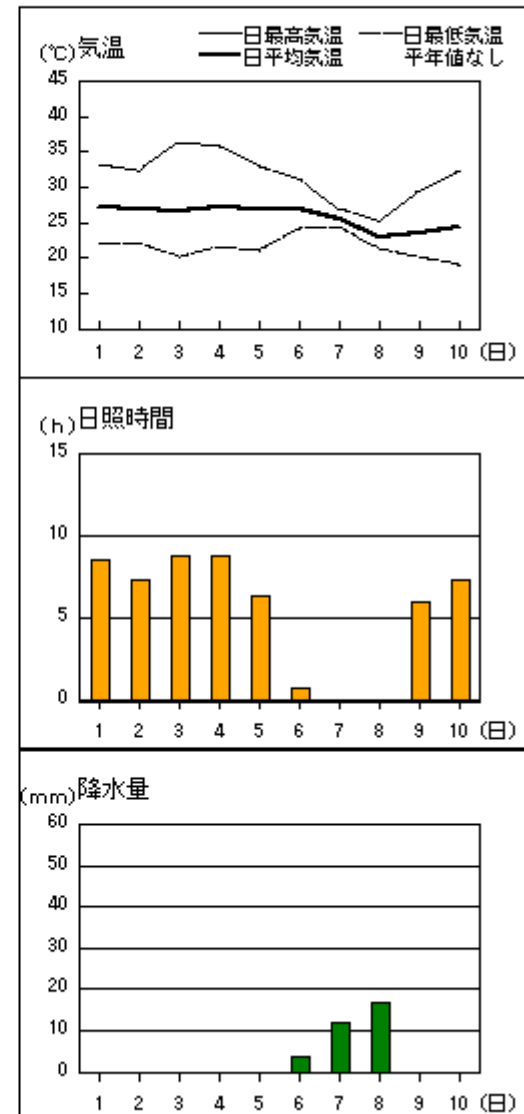


アメダス 気象経過図：2010年9月1日-2010年9月10日

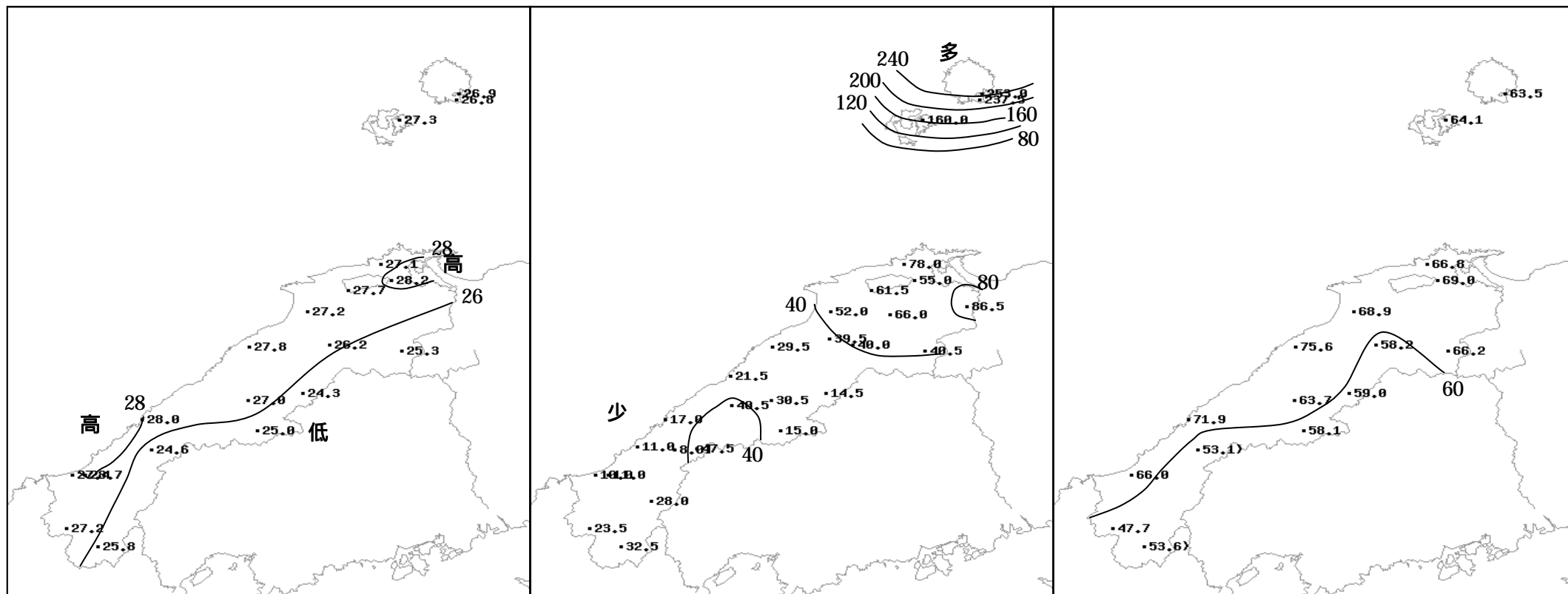
瑞穂



吉賀



2010年(平成22年)9月上旬の気象分布図



): 統計値を求める対象となる資料の一部が欠けているが、その範囲が許容の範囲の値

平均気温 ()

降水量 (mm)

日照時間 (h)

地域気象観測旬報

2010年9月1日～10日 島根県 (68)
(1/5)

観測所名	西郷										10 以上積算気温			269	
	気温()			風向・風速(m/s)							降水量(mm)				日照 (h)
	平均	最高	最低	平均	最多	最大	風向	瞬間	風向	日計	1時間	10分			
1	29.1	33.9	25.2	2.0	ENE	5.1	ENE	6.7	ENE	0.0	0.0	0.0	10.2		
2	29.2	32.7	24.4	3.2	SSE	6.1	W	11.4	W	0.0	0.0	0.0	10.7		
3	28.0	32.4	25.4	2.0	NW	5.3	SSW	11.0	W	10.0	6.0	4.5	7.5		
4	28.3	32.8	24.4	2.8	E	6.2	ENE	8.6	ENE	0.0	0.0	0.0	10.6		
5	28.5	33.2	24.7	2.0	NW	5.2	ENE	6.7	ENE	0.0	0.0	0.0	8.7		
6	28.3	31.4	26.1	1.4	WNW	3.6	SSW	6.2	SSW	0.0	0.0	0.0	0.4		
7	25.1	27.7	23.5	4.3	NE	9	NE	15.6	NNE	200.5	42.5	11.0	0.1		
8	24.2	27.3	20.4	3.4	N	8.4	NNE	16.9	NNE	42.5	26.5	5.5	1.6		
9	23.0	28.6	19.2	1.5	NW	2.9	SSE	4.8	SE	0.0	0.0	0.0	6.2		
10	25.2	30.0	19.7	2.4	SSW	6.7	SSW	10.4	SSW	0.0	0.0	0.0	7.5		
前半旬	28.6	33.0	24.8	2.4	NW					10.0			47.7		
後半旬	25.2	29.0	21.8	2.6	NW					243.0			15.8		
旬	26.9	31.0	23.3	2.5	NW					253.0			63.5		
平年差/比	+3.4	+4.0	+3.2							362			117		

観測所名	西郷岬										10 以上積算気温			268	
	気温()			風向・風速(m/s)							降水量(mm)				日照 (h)
	平均	最高	最低	平均	最多	最大	風向	瞬間	風向	日計	1時間	10分			
1	28.6	31.6	25.8	3.3	ENE	6.3	NE	7.2	NE	0.0	0.0	0.0			
2	29.1	31.8	26.6	4.0	S	7.7	W	11.8	W	0.0	0.0	0.0			
3	27.8	31.5	25.5	2.9	WSW	7.7	WNW	13.9	W	11.5	7.0	4.5			
4	28.0	30.8	25.3	3.1	ENE	6.8	NE	8.2	NE	0.0	0.0	0.0			
5	28.3	32.5	25.7	2.7	ENE	5.2	NE	7.2	NE	0.0	0.0	0.0			
6	28.5	30.8	26.7	2.1	SW	7.1	S	9.3	S	0.0	0.0	0.0			
7	25.3	28.3	23.0	6.6	NE	12.3	NNE	17.5	N	187.5	54.0	14.0			
8	23.9	26.7	20.9	4.6	N	10.5	N	15.9	N	38.5	18.0	5.0			
9	23.2	26.8	20.5	2.3	N	3.6	N	6.7	E	0.0	0.0	0.0			
10	25.5	29.2	21.1	3.5	SW	7.5	SSW	9.8	SW	0.0	0.0	0.0			
前半旬	28.4	31.6	25.8	3.2	ENE					11.5					
後半旬	25.3	28.4	22.4	3.8	N					226.0					
旬	26.8	30.0	24.1	3.5	N					237.5					
平年差/比	//	//	//							//					

観測所名	海士										10 以上積算気温			273	
	気温()			風向・風速(m/s)							降水量(mm)				日照 (h)
	平均	最高	最低	平均	最多	最大	風向	瞬間	風向	日計	1時間	10分			
1	29.4	35.0	24.6	1.2	E	2.9	S	6.0	E	0.0	0.0	0.0	9.0		
2	29.9	34.9	24.8	2.1	WSW	5.1	WSW	9.3	WSW	0.0	0.0	0.0	11.2		
3	28.6	33.6	24.9	1.9	WSW	4.7	W	10.0	W	0.5	0.5	0.5	9.2		
4	28.4	32.9	23.6	1.4	E	3.3	E	6.9	ENE	0.0	0.0	0.0	9.9		
5	28.9	33.9	24.9	0.9	E	2.8	NE	4.9	ENE	0.0	0.0	0.0	9.4		
6	28.7	32.4	25.8	0.8	SE	3	SSE	7.7	S	0.0	0.0	0.0	0.6		
7	26.0	29.7	24.1	2.6	ENE	6.4	ENE	12.1	ENE	150.5	32.0	8.5	0.0		
8	24.3	26.6	20.3	2.8	NNE	6.5	NNE	12.1	NNE	9.0	17.5	2.0	0.1		
9	23.0	28.3	18.9	0.6	NE	2.6	NNE	5.1	ENE	0.0	0.0	0.0	8.2		
10	25.5	30.5	19.5	1.5	SW	4.6	WSW	8.8	SW	0.0	0.0	0.0	6.5		
前半旬	29.0	34.1	24.6	1.5	E					0.5			48.7		
後半旬	25.5	29.5	21.7	1.7	NNE					159.5			15.4		
旬	27.3	31.8	23.1	1.6	ENE					160.0			64.1		
平年差/比	+4.0	+5.0	+3.5							260			115		

観測所名	鹿島										10 以上積算気温			271	
	気温()			風向・風速(m/s)							降水量(mm)				日照 (h)
	平均	最高	最低	平均	最多	最大	風向	瞬間	風向	日計	1時間	10分			
1	28.7	34.0	23.6	1.7	E	5	E	8.0	ESE	0.0	0.0	0.0	10.6		
2	28.3	34.4	22.5	1.7	ENE	5.5	SSW	8.0	SW	0.0	0.0	0.0	9.7		
3	28.1	32.3	24.8	2.0	ENE	6.2	W	8.5	W	0.0	0.0	0.0	10.0		
4	28.2	33.1	24.0	1.4	N	4.4	NNW	7.3	NNW	0.0	0.0	0.0	7.9		
5	28.2	33.2	24.4	1.3	ENE	3.9	N	7.2	N	0.0	0.0	0.0	8.0		
6	28.1	32.9	24.9	1.3	E	3.5	E	5.7	E	0.0	0.0	0.0	0.4		
7	26.7	32.8	23.7	1.2	E	5.2	E	9.2	E	47.0	10.5	4.0	0.8		
8	25.3	27.3	21.9	2.0	NNW	7.5	NNE	14.0	NNE	31.0	12.5	5.5	0.0		
9	23.9	28.8	20.4	1.1	ENE	3.4	N	5.7	N	0.0	0.0	0.0	8.7		
10	25.1	30.5	20.0	2.0	E	5.8	W	8.9	W	0.0	0.0	0.0	10.7		
前半旬	28.3	33.4	23.9	1.6	ENE					0.0			46.2		
後半旬	25.8	30.5	22.2	1.5	ENE					78.0			20.6		
旬	27.1	31.9	23.0	1.6	ENE					78.0			66.8		
平年差/比	+3.8	+4.9	+3.2							114			123		

) : 統計値を求める対象となる資料の一部が欠けているが、その範囲が許容の範囲内の値。
] : 統計値を求める対象となる資料が、許容する範囲内の資料数を満たさず、十分な信頼を保障できない値である。
 x : 統計値を求める対象となる資料が、参考値もしくは欠測により全く統計値を求めることができない。

地域気象観測旬報

2010年9月1日～10日 島根県 (68)
(2/5)

観測所名	斐川											10 以上積算気温	277
日付	気温()			風向・風速(m/s)						降水量(mm)			日照(h)
	平均	最高	最低	平均	最多	最大	風向	瞬間	風向	日計	1時間	10分	
1	29.3	36.0	24.7	3.4	S	6.4	ENE	8.2	ENE	0.0	0.0	0.0	
2	29.2	35.8	23.9	3.5	SSE	6.4	S	9.3	SSW	0.0	0.0	0.0	
3	29.2	34.4	25.4	3.2	S	6.1	NW	8.2	W	0.0	0.0	0.0	
4	28.4	34.1	25.1	3.2	SSE	8.7	E	10.8	E	2.5	2.5	2.0	
5	28.9	34.4	24.3	2.8	SSE	6	N	8.2	SE	0.0	0.0	0.0	
6	28.7	33.3	25.6	2.3	S	4.3	SSE	7.2	SSE	0.0	0.0	0.0	
7	27.2	33.5	24.3	3.2	SSE	8.8	E	10.8	E	39.5	8.5	3.5	
8	25.4	26.8	23.0	5.7	NNW	11.7	N	14.4	N	19.5	13.5	5.0	
9	24.7	29.4	21.1	2.4	S	4.8	N	9.3	SSE	0.0	0.0	0.0	
10	25.7	31.4	20.1	3.3	S	7.8	WSW	10.3	W	0.0	0.0	0.0	
前半旬	29.0	34.9	24.7	3.2	SSE					2.5			
後半旬	26.3	30.9	22.8	3.4	S					59.0			
旬	27.7	32.9	23.8	3.3	SSE					61.5			
平年差/比	//	//	//							//			

観測所名	松江											10 以上積算気温	282
日付	気温()			風向・風速(m/s)						降水量(mm)			日照(h)
	平均	最高	最低	平均	最多	最大	風向	瞬間	風向	日計	1時間	10分	
1	29.9	36.1	24.8	2.1	ESE	5	ENE	9.0	ENE	0.0	0.0	0.0	10.7
2	30.0	36.1	24.6	2.8	SW	6.1	W	10.6	WSW	0.0	0.0	0.0	9.5
3	29.6	34.8	26.5	2.8	NW	6.8	NW	9.5	NW	0.0	0.0	0.0	12.1
4	29.4	36.0	25.7	2.4	E	5.6	ENE	8.6	E	0.0	0.0	0.0	8.1
5	29.6	36.1	25.7	1.7	ESE	5	NW	7.9	NW	0.0	0.0	0.0	7.4
6	29.3	33.7	26.3	1.8	ESE	3.9	E	5.4	E	0.0	0.0	0.0	0.0
7	27.6	33.3	25.7	2.5	E	5.8	ENE	10.3	E	29.5	9.5	4.0	1.2
8	25.4	27.2	23.6	2.6	NNW	5.2	NNW	8.5	NW	25.5	14.5	6.0	0.0
9	25.1	30.6	21.4	1.6	ESE	4.7	NW	6.7	NW	0.0	0.0	0.0	8.4
10	26.4	32.4	20.9	2.7	W	8.0	W	11.8	WSW	0.0	0.0	0.0	11.6
前半旬	29.7	35.8	25.5	2.4	E					0.0			47.8
後半旬	26.8	31.4	23.6	2.2	E					55.0			21.2
旬	28.2	33.6	24.5	2.3	E					55.0			69.0
平年差/比	+4.1	+5.7	+3.5							86			136

観測所名	出雲											10 以上積算気温	272
日付	気温()			風向・風速(m/s)						降水量(mm)			日照(h)
	平均	最高	最低	平均	最多	最大	風向	瞬間	風向	日計	1時間	10分	
1	28.6	36.2	23.5	1.0	ESE	2.9	SE	5.3	SE	0.0	0.0	0.0	9.1
2	28.4	34.9	22.3	1.6	WSW	4.4	SSW	8.1	S	0.0	0.0	0.0	8.5
3	28.5	32.4	24.6	1.7	ESE	3.8	WNW	7.0	W	0.0	0.0	0.0	11.6
4	28.1	34.3	23.6	1.8	ENE	4.7	ENE	7.5	ESE	0.0	0.0	0.0	8.9
5	28.3	34.3	23.6	1.5	ESE	3.8	WSW	6.1	SW	0.0	0.0	0.0	7.7
6	28.2	33.5	24.3	1.0	ESE	2.8	ENE	4.9	NE	0.0	0.0	0.0	1.1
7	27.1	32.7	24.0	1.7	E	3.8	ENE	8.1	SW	33.5	10.5	6.5	0.7
8	24.9	26.5	22.3	1.8	N	5.2	ENE	9.7	N	18.5	8.0	3.0	0.0
9	24.5	30.2	20.1	1.4	E	3.3	E	5.5	WNW	0.0	0.0	0.0	10.2
10	24.9	30.7	19.4	1.3	W	4.1	WNW	9.0	WNW	0.0	0.0	0.0	11.1
前半旬	28.4	34.4	23.5	1.5	ESE					0.0			45.8
後半旬	25.9	30.7	22.0	1.4	E					52.0			23.1
旬	27.2	32.6	22.8	1.5	ESE					52.0			68.9
平年差/比	+3.7	+5.0	+3.2							83			126

観測所名	大田											10 以上積算気温	278
日付	気温()			風向・風速(m/s)						降水量(mm)			日照(h)
	平均	最高	最低	平均	最多	最大	風向	瞬間	風向	日計	1時間	10分	
1	29.3	36.5	24.2	1.7	SSE	4.3	NNW	8.1	SE	0.0	0.0	0.0	10.5
2	29.7	37.0	24.2	1.7	SSE	5.3	WNW	9.7	ESE	0.0	0.0	0.0	9.3
3	28.7	34.2	24.6	1.8	NW	4.5	NW	7.2	NW	0.0	0.0	0.0	11.0
4	29.2	35.5	23.6	1.7	SSE	5.1	N	8.9	N	0.0	0.0	0.0	11.7
5	29.2	35.0	25.4	1.7	SSE	3.6	NW	6.4	W	0.0	0.0	0.0	8.2
6	29.2	35.1	24.9	0.9	SSE	2.9	SE	6.3	SE	0.0	0.0	0.0	1.6
7	27.8	32.7	25.5	1.8	SE	5.9	SE	12.7	SSE	21.5	9.0	3.0	2.1
8	24.8	26.4	22.6	2.6	NNW	6.3	NNW	13.5	NNW	8.0	2.5	1.0	0.0
9	24.7	30.8	20.7	1.1	SE	3.4	NW	7.1	NNW	0.0	0.5	0.0	10.2
10	25.8	31.9	20.5	1.7	SSE	4.6	NW	7.5	WNW	0.0	0.0	0.0	11.0
前半旬	29.2	35.6	24.4	1.7	SSE					0.0			50.7
後半旬	26.5	31.4	22.8	1.6	SE					29.5			24.9
旬	27.8	33.5	23.6	1.7	SSE					29.5			75.6
平年差/比	+3.7	+5.1	+3.3							43			135

地域気象観測旬報

2010年9月1日～10日 島根県 (68)

(3/5)

観測所名	掛合										10 以上積算気温			262	
	気温()			風向・風速(m/s)							降水量(mm)				日照(h)
	平均	最高	最低	平均	最多	最大	風向	瞬間	風向	日計	1時間	10分			
1	27.3	34.9	22.2	1.1	SSE	4.1	SSE	7.1	SSE	0.0	0.0	0.0	9.0		
2	26.8	34.4	20.9	1.7	SSE	5.4	SSE	12.5	SSE	0.0	0.0	0.0	9.9		
3	27.5	32.7	23.3	1.1	NNW	3.7	N	8.1	N	0.0	0.0	0.0	6.1		
4	26.9	34.2	23.3	0.8	SSE	3.7	NNW	6.6	NNW	4.0	4.0	2.5	6.1		
5	27.9	35.6	22.9	1.1	SE	3.1	NNW	6.3	NNW	0.0	0.0	0.0	7.8		
6	27.1	32.6	23.4	1.0	SSE	3.4	SE	7.5	SSE	0.0	0.0	0.0	1.3		
7	27.3	31.2	24.4	1.8	S	5	SSE	12.6	SSW	11.5	6.0	1.5	1.0		
8	23.7	26.0	22.1	1.4	N	4.5	NNW	8.8	SE	24.5	7.0	3.5	0.0		
9	23.5	29.2	19.6	0.9	ESE	3.2	NNW	6.2	N	0.0	0.0	0.0	8.7		
10	24.3	31.4	18.3	0.9	SE	3.3	NW	6.7	NNW	0.0	0.0	0.0	8.3		
前半旬	27.3	34.4	22.5	1.2	SSE					4.0			38.9		
後半旬	25.2	30.1	21.6	1.2	SSE					36.0			19.3		
旬	26.2	32.2	22.0	1.2	SSE					40.0			58.2		
平年差/比	+4.1	+5.5	+3.9							54			136		

観測所名	横田										10 以上積算気温			253	
	気温()			風向・風速(m/s)							降水量(mm)				日照(h)
	平均	最高	最低	平均	最多	最大	風向	瞬間	風向	日計	1時間	10分			
1	26.7	34.7	21.0	0.9	S	3	SSW	8.4	SW	0.0	0.0	0.0	11.0		
2	27.0	32.8	21.7	1.6	SE	4.7	SW	7.9	S	0.0	0.0	0.0	10.0		
3	25.7	33.7	19.8	1.0	NW	3	NNE	5.7	NNE	0.0	0.0	0.0	7.5		
4	25.7	35.7	21.3	0.7	S	3.8	NNE	7.7	NNW	11.5	11.5	8.0	7.8		
5	26.5	35.1	21.1	0.8	SSW	2.8	NE	5.2	SW	0.0	0.0	0.0	8.6		
6	26.9	32.3	22.2	1.5	SSE	3.4	SSE	8.7	SSE	0.0	0.0	0.0	3.9		
7	26.4	29.8	23.9	2.0	SSE	4.5	SSW	12.1	SSE	10.5	6.0	2.0	1.2		
8	22.8	25.5	20.7	1.7	WNW	4.5	NW	11.0	SSW	18.5	3.5	1.5	0.0		
9	22.4	28.6	18.4	1.0	NNE	3.6	WSW	5.7	NNE	0.0	0.0	0.0	8.2		
10	23.2	30.7	16.5	0.8	NW	3.9	WNW	6.2	NW	0.0	0.0	0.0	8.0		
前半旬	26.3	34.4	21.0	1.0	S					11.5			44.9		
後半旬	24.3	29.4	20.3	1.4	SSE					29.0			21.3		
旬	25.3	31.9	20.7	1.2	SSE					40.5			66.2		
平年差/比	+3.8	+5.7	+3.3							66			143		

観測所名	赤名										10 以上積算気温			243	
	気温()			風向・風速(m/s)							降水量(mm)				日照(h)
	平均	最高	最低	平均	最多	最大	風向	瞬間	風向	日計	1時間	10分			
1	24.9	30.8	20.6	0.9	S	3.1	SE	7.0	SSE	0.0	0.0	0.0	6.8		
2	24.8	31.0	21.1	1.3	SE	4.8	SE	8.6	SE	0.0	0.0	0.0	8.1		
3	25.3	31.9	19.9	0.8	N	2.8	NNE	5.1	NNE	0.0	0.0	0.0	8.2		
4	25.9	33.2	20.8	0.9	SE	3	NNE	6.0	SE	0.0	0.0	0.0	9.3		
5	25.6	32.2	20.8	0.9	SE	3.9	SE	7.2	SE	0.0	0.0	0.0	8.0		
6	25.6	29.6	22.1	1.2	SSE	4.1	SE	9.3	ESE	0.0	0.0	0.0	2.7		
7	24.5	28.2	22.5	1.5	SSE	4.2	SE	11.1	SE	10.0	5.5	1.5	1.1		
8	21.9	23.6	19.9	1.4	N	3.3	N	7.3	NW	4.5	1.5	0.5	0.0		
9	21.7	28.4	18.1	0.8	NNW	2.5	NNW	5.9	NNE	0.0	0.5	0.0	7.5		
10	22.4	30.0	16.7	0.7	SSE	2.5	N	5.3	NW	0.0	0.0	0.0	7.3		
前半旬	25.3	31.8	20.6	1.0	SE					0.0			40.4		
後半旬	23.2	28.0	19.9	1.1	SSE					14.5			18.6		
旬	24.3	29.9	20.3	1.0	SSE					14.5			59.0		
平年差/比	+3.4	+4.6	+3.4							21			146		

観測所名	川本										10 以上積算気温			270	
	気温()			風向・風速(m/s)							降水量(mm)				日照(h)
	平均	最高	最低	平均	最多	最大	風向	瞬間	風向	日計	1時間	10分			
1	27.4	35.3	22.8	0.9	NE	3.3	NE	8.9	NNE	0.0	0.0	0.0	7.6		
2	28.7	35.8	22.5	1.9	SSW	4.9	S	10.7	SSW	0.0	0.0	0.0	10.5		
3	27.6	35.0	22.7	0.9	N	3.1	N	6.0	NNE	0.0	0.0	0.0	9.3		
4	28.3	36.8	23.5	0.9	NNE	3.6	NE	7.2	ENE	0.0	0.0	0.0	8.8		
5	28.9	37.2	23.1	1.4	SSW	4.2	SSW	7.5	SSW	0.0	0.0	0.0	8.6		
6	28.7	33.0	24.5	1.6	S	5.1	S	10.9	S	0.0	0.0	0.0	1.1		
7	27.2	31.8	24.1	2.1	SE	4.4	SSE	9.5	S	19.0	13.5	9.0	1.9		
8	24.0	28.0	22.2	1.5	NNW	5.5	SSW	9.9	SSW	11.5	4.5	1.5	0.0		
9	24.4	30.3	20.4	0.8	W	3.1	N	5.6	NNE	0.0	0.0	0.0	8.5		
10	24.9	32.6	19.7	0.8	NW	2.4	N	7.3	N	0.0	0.0	0.0	7.4		
前半旬	28.2	36.0	22.9	1.2	SSW					0.0			44.8		
後半旬	25.8	31.1	22.2	1.4	S					30.5			18.9		
旬	27.0	33.6	22.6	1.3	S					30.5			63.7		
平年差/比	+4.3	+6.0	+3.4							41			141		

地域気象観測旬報

2010年9月1日～10日 島根県 (68)
(4/5)

観測所名	浜田										10 以上積算気温			280
日付	気温()			風向・風速(m/s)						降水量(mm)			日照(h)	
	平均	最高	最低	平均	最多	最大	風向	瞬間	風向	日計	1時間	10分		
1	30.2	36.5	25.6	2.3	NE	4.5	SW	8.8	SSE	0.0	0.0	0.0	11.4	
2	28.9	35.6	24.0	2.4	ENE	6.4	SSW	9.3	WSW	0.0	0.0	0.0	9.0	
3	28.7	33.0	25.4	2.2	ENE	3.9	NNW	5.5	NNW	0.0	0.0	0.0	11.3	
4	29.0	33.8	24.9	2.3	ENE	5.4	NNE	8.2	NE	0.0	0.0	0.0	10.8	
5	29.1	33.7	25.4	2.0	ENE	4.5	N	6.2	N	0.0	0.0	0.0	8.0	
6	29.2	33.2	26.0	1.8	ENE	3.7	ENE	7.5	S	0.0	0.0	0.0	0.0	
7	28.0	34.2	25.4	2.9	E	13.9	SSW	23.0	SW	14.0	8.0	6.0	1.2	
8	25.0	27.6	22.8	4.4	NNE	15.1	SSW	22.8	SW	3.0	2.0	1.0	0.0	
9	25.5	29.5	22.5	1.9	ENE	4.1	N	5.5	N	0.0	0.0	0.0	8.6	
10	26.5	31.2	22.1	2.5	ENE	4.5	WSW	6.8	WSW	0.0	0.0	0.0	11.6	
前半旬	29.2	34.5	25.1	2.2	ENE					0.0			50.5	
後半旬	26.8	31.1	23.8	2.7	ENE					17.0			21.4	
旬	28.0	32.8	24.4	2.5	ENE					17.0			71.9	
平年差/比	+3.8	+5.4	+3.5							23			123	

観測所名	瑞穂										10 以上積算気温			250
日付	気温()			風向・風速(m/s)						降水量(mm)			日照(h)	
	平均	最高	最低	平均	最多	最大	風向	瞬間	風向	日計	1時間	10分		
1	25.6	32.9	20.5	0.9	S	3.3	E	6.9	SSE	0.0	0.0	0.0	6.0	
2	26.5	32.9	21.7	1.7	S	4.4	S	9.2	S	0.0	0.0	0.0	10.0	
3	25.9	34.1	19.5	0.8	WNW	2.8	E	6.2	WNW	0.0	0.0	0.0	9.7	
4	26.6	35.0	20.2	0.7	E	3.6	E	6.6	E	0.0	0.0	0.0	8.2	
5	26.3	33.5	20.9	1.0	SSW	3.5	S	7.1	S	0.0	0.0	0.0	8.1	
6	26.1	30.2	22.0	1.7	SSE	4.2	E	8.8	E	0.0	0.0	0.0	1.3	
7	25.2	28.0	22.9	2.6	SE	5.5	S	12.3	SSE	3.5	3.0	1.5	0.4	
8	22.1	25.2	20.2	1.7	W	5.9	W	11.1	W	11.5	3.0	1.0	0.0	
9	22.5	29.8	18.6	0.8	WNW	4.5	WNW	7.8	W	0.0	0.0	0.0	8.9	
10	22.9	30.1	17.3	0.6	WNW	2.9	WNW	6.5	NW	0.0	0.0	0.0	5.5	
前半旬	26.2	33.7	20.6	1.0	S					0.0			42.0	
後半旬	23.8	28.7	20.2	1.5	WNW					15.0			16.1	
旬	25.0	31.2	20.4	1.3	E					15.0			58.1	
平年差/比	+3.5	+4.7	+3.1							23			119	

観測所名	弥栄										10 以上積算気温			246
日付	気温()			風向・風速(m/s)						降水量(mm)			日照(h)	
	平均	最高	最低	平均	最多	最大	風向	瞬間	風向	日計	1時間	10分		
1	25.6	32.2	20.1	1.4	N	4.2	SE	8.9	SE	0.0	0.0	0.0	10.5	
2	26.2	32.2	20.4	1.1	SSE	2.8	SE	8.2	SE	0.0	0.0	0.0	8.0	
3	25.1	31.9	20.0	1.5	N	3.7	NNE	5.9	N	0.0	0.0	0.0	8.0	
4	25.6	34.6	20.3	1.4	N	4.7	NNE	6.9	N	3.5	2.5	2.0	8.7	
5	25.8	32.8	20.7	1.0	N	3.3	NNW	5.6	N	0.0	1.0	0.0	5.6	
6	26.0	29.2	22.3	1.3	SE	3.1	SE	8.3	SE	0.0	0.0	0.0	0.1	
7	25.9	31.1	23.9	1.7	S	5.3	S	14.5	SSW	4.5	4.5	3.5	1.4	
8	21.8	24.1	20.2	2.8	N	6.4	N	14.0	WNW	x	x	x	0.0	
9	21.9	27.5	19.1	0.8	N	4.2	N	6.1	N	x	x	x	3.8	
10	22.1	30.6	17.0	0.8	N	2.9	NW	5.6	WNW	0.0	0.0	0.0	7.0	
前半旬	25.7	32.7	20.3	1.3	N					3.5			40.8	
後半旬	23.5	28.5	20.5	1.5	N					4.5			12.3	
旬	24.6	30.6	20.4	1.4	N					8.0			53.1	
平年差/比	+3.4	+5.1	+3.4							x			111	

観測所名	高津										10 以上積算気温			274
日付	気温()			風向・風速(m/s)						降水量(mm)			日照(h)	
	平均	最高	最低	平均	最多	最大	風向	瞬間	風向	日計	1時間	10分		
1	28.5	35.2	23.0	2.2	SSE	6	ESE	9.3	E	0.0	0.0	0.0		
2	29.6	35.4	25.7	4.6	SSE	8	SSE	11.3	SSE	0.0	0.0	0.0		
3	27.4	31.7	23.9	2.6	SSE	4.6	WNW	6.2	WNW	0.0	0.0	0.0		
4	28.2	33.8	24.8	3.0	SSE	5.1	N	7.2	N	0.0	0.0	0.0		
5	28.4	35.0	23.8	3.1	SSE	7.4	SSE	10.3	SSE	0.0	0.0	0.0		
6	29.2	33.7	26.0	5.0	SSE	9.4	SSE	14.4	S	0.0	0.0	0.0		
7	28.0	33.1	25.7	5.4	SSE	9.8	SSE	16.5	S	7.0	5.0	4.5		
8	24.2	27.0	22.0	3.2	N	14.4	NW	19.5	WNW	3.0	1.5	0.5		
9	24.7	29.4	21.7	2.4	SSE	5	NW	6.7	NW	0.0	0.0	0.0		
10	25.7	30.6	21.4	3.0	S	7	WNW	8.7	WNW	0.0	0.0	0.0		
前半旬	28.4	34.2	24.2	3.1	SSE					0.0				
後半旬	26.4	30.8	23.4	3.8	SSE					10.0				
旬	27.4	32.5	23.8	3.5	SSE					10.0				
平年差/比	//	//	//							//				

地域気象観測旬報

2010年9月1日～10日 島根県 (68)

(5/5)

観測所名	益田										10 以上積算気温			287
日付	気温()			風向・風速(m/s)						降水量(mm)			日照(h)	
	平均	最高	最低	平均	最多	最大	風向	瞬間	風向	日計	1時間	10分		
1	30.0	36.9	24.4	1.6	ESE	3.7	SSE	7.0	SSE	0.0	0.0	0.0	10.1	
2	30.7	36.7	25.3	2.6	S	5	S	9.8	SSW	0.0	0.0	0.0	7.9	
3	29.1	33.1	24.9	1.6	N	3.5	NNW	5.8	N	0.0	0.0	0.0	11.6	
4	30.0	36.6	25.4	1.5	N	4.3	N	7.6	N	0.0	0.0	0.0	9.6	
5	29.9	36.6	24.9	1.8	ESE	4.5	SW	8.2	S	0.0	0.0	0.0	6.3	
6	29.8	34.6	25.7	2.1	SSE	5.3	SSE	12.1	SSW	0.0	0.0	0.0	0.1	
7	29.6	34.4	26.3	2.8	S	5.9	S	13.5	S	2.0	1.5	0.5	1.2	
8	25.0	27.8	23.2	2.2	N	6	WNW	12.2	WNW	9.0	2.5	1.0	0.0	
9	26.0	30.2	22.3	1.4	S	3	NW	6.1	WNW	0.0	0.0	0.0	8.7	
10	27.0	32.1	21.8	1.5	SSE	3.3	NW	6.3	WNW	0.0	0.0	0.0	10.5	
前半旬	29.9	36.0	25.0	1.8	ESE					0.0			45.5	
後半旬	27.5	31.8	23.9	2.0	S					11.0			20.5	
旬	28.7	33.9	24.4	1.9	SSE					11.0			66.0	
平年差/比	+4.2	+5.5	+3.5							17			110	

観測所名	津和野										10 以上積算気温			272
日付	気温()			風向・風速(m/s)						降水量(mm)			日照(h)	
	平均	最高	最低	平均	最多	最大	風向	瞬間	風向	日計	1時間	10分		
1	28.2	34.3	21.5	2.6	SSW	6.2	SSW	11.4	SSW	0.0	0.0	0.0	8.7	
2	29.2	34.2	24.5	2.8	SSW	5.4	SSW	9.8	S	0.0	0.0	0.0	8.6	
3	28.2	36.2	22.4	1.2	NNE	4	NNE	7.4	NNE	0.0	0.0	0.0	7.1	
4	28.3	37.4	23.0	1.3	S	3.6	WNW	7.1	SSE	0.0	0.0	0.0	6.8	
5	28.4	35.2	22.6	2.0	SSW	4.9	SSW	9.3	SSE	0.0	0.0	0.0	5.7	
6	28.6	31.2	25.0	5.0	SSW	8.5	SSW	15.6	SSW	0.5	0.5	0.5	0.0	
7	27.5	31.4	25.0	3.9	SSW	7.8	SSW	13.7	S	2.5	2.0	0.5	1.2	
8	23.3	25.1	22.1	1.1	NNE	5.6	SSW	7.5	SSW	20.5	4.5	2.0	0.0	
9	24.8	31.0	21.4	0.9	NE	3.1	NE	5.4	NNE	0.0	0.0	0.0	3.6	
10	25.8	34.2	19.8	1.0	SSE	3.6	NNE	6.2	N	0.0	0.0	0.0	6.0	
前半旬	28.5	35.5	22.8	2.0	SSW					0.0			36.9	
後半旬	26.0	30.6	22.7	2.4	SSW					23.5			10.8	
旬	27.2	33.0	22.7	2.2	SSW					23.5			47.7	
平年差/比	+3.8	+4.4	+3.1							35			109	

観測所名	吉賀										10 以上積算気温			258
日付	気温()			風向・風速(m/s)						降水量(mm)			日照(h)	
	平均	最高	最低	平均	最多	最大	風向	瞬間	風向	日計	1時間	10分		
1	27.1	33.2	22.0	2.6	WSW	6.7	WSW	10.8	WSW	0.0	0.0	0.0	8.5	
2	26.9	32.4	22.1	1.9	W	5.3	WSW	9.0	SE	0.0	0.0	0.0	7.3	
3	26.6	36.2	20.0	1.3	NE	5.2	ENE	8.0	WSW	0.0	0.0	0.0	8.7	
4	27.1	35.8	21.6	1.5	WSW	5.5	WSW	9.5	SW	0.0	0.0	0.0	8.7	
5	26.8	33.0	21.0	1.7	W	6	SW	10.6	WSW	0.0	0.0	0.0	6.3	
6	27.0	31.2	24.2	4.2	WSW	8.9	WSW	16.2	SW	3.5	1.5	1.0	0.8	
7	25.4	26.8	24.3	3.3	W	7.2	SW	13.7	SW	12.0	4.0	2.0	0.0	
8	23.1	25.1	21.4	2.7	ENE	7.9	ENE	12.0	ENE	17.0	8.5	3.0	0.0	
9	23.6	29.5	20.2	1.4	NE	5.1	ENE	8.3	ENE	0.0	0.0	0.0	6.0	
10	24.4	32.3	18.9	1.4	NNE	5.1	ENE	8.2	NE	0.0	0.0	0.0	7.3	
前半旬	26.9	34.1	21.3	1.8	WSW					0.0			39.5	
後半旬	24.7	29.0	21.8	2.6	NE					32.5			14.1	
旬	25.8	31.6	21.6	2.2	W					32.5			53.6	
平年差/比	//	//	//							//			//	

地域雨量観測旬報

2010年9月1日～10日 島根県 (68)

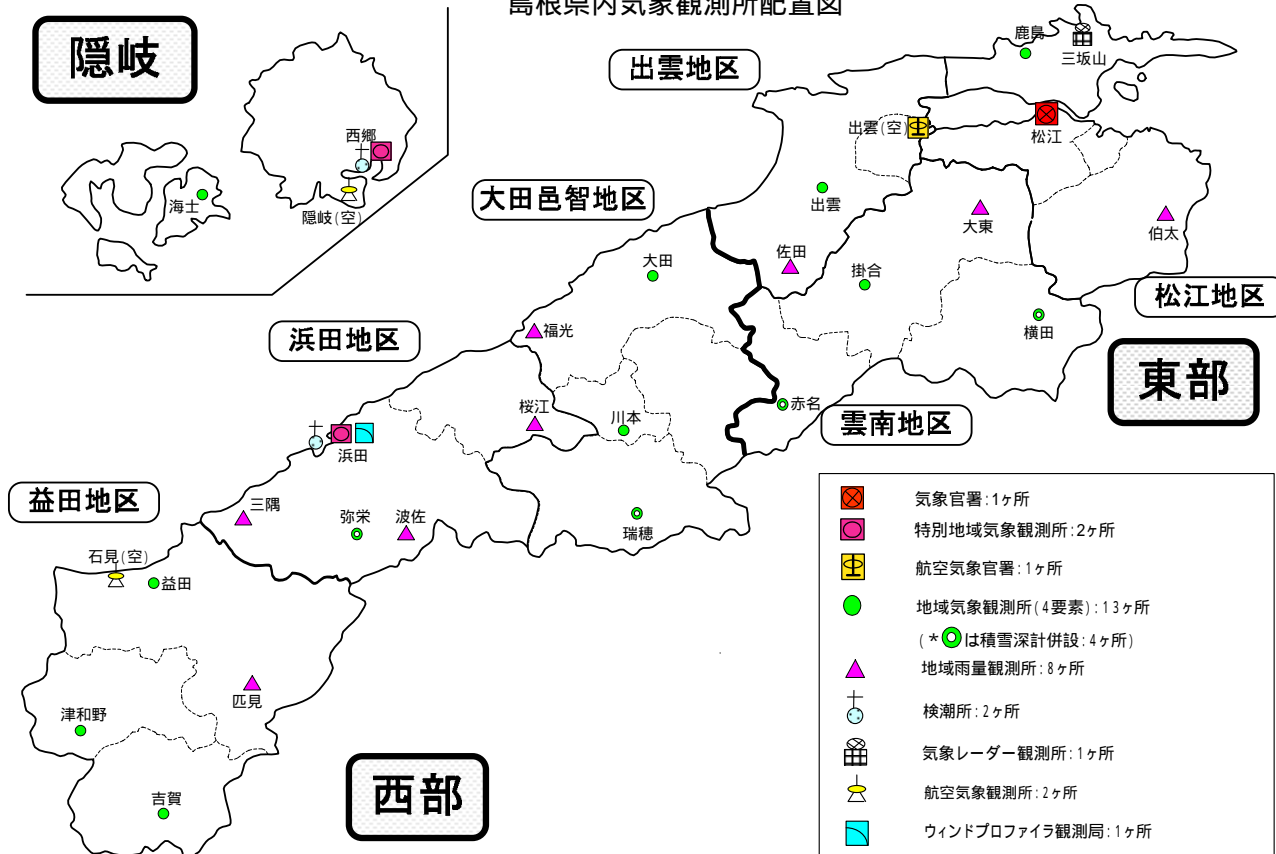
(1/1)

観測所名	大東				伯太				佐田				福光				桜江				三隅							
	降水量(mm)				降水量(mm)				降水量(mm)				降水量(mm)				降水量(mm)				降水量(mm)							
	日計	平年比	最大1時間	最大10分間	日計	平年比	最大1時間	最大10分間	日計	平年比	最大1時間	最大10分間	日計	平年比	最大1時間	最大10分間	日計	平年比	最大1時間	最大10分間	日計	平年比	最大1時間	最大10分間	日計	平年比	最大1時間	最大10分間
1	0.0		0.0	0.0	0.0		0.0	0.0	0.0		0.0	0.0	0.0		0.0	0.0	0.0		0.0	0.0	0.0		0.0	0.0	0.0		0.0	0.0
2	0.0		0.0	0.0	0.0		0.0	0.0	0.0		0.0	0.0	0.5		0.5	0.5	0.0		0.0	0.0	0.0		0.0	0.0	0.0		0.0	0.0
3	0.0		0.0	0.0	21.0		21.0	9.5	0.0		0.0	0.0	0.5		0.5	0.5	0.0		0.0	0.0	0.0		0.0	0.0	0.0		0.0	0.0
4	28.5		20.5	7.5	0.0		0.0	0.0	3.5		3.5	3.5	0.0		0.0	0.0	0.0		0.0	0.0	0.0		0.0	0.0	0.0		0.0	0.0
5	0.0		0.0	0.0	0.0		0.0	0.0	0.0		0.0	0.0	0.0		0.0	0.0	0.0		0.0	0.0	0.0		0.0	0.0	0.0		0.0	0.0
半旬計/最大	28.5	90	20.5	7.5	21.0	62	21.0	9.5	3.5	10	3.5	3.5	1.0	3	0.5	0.5	0.0	0	0.0	0.0	0.0	0	0.0	0.0	0.0	0	0.0	0.0
6	0.0		0.0	0.0	0.0		0.0	0.0	0.0		0.0	0.0	0.0		0.0	0.0	0.0		0.0	0.0	0.0		0.0	0.0	0.0		0.0	0.0
7	11.0		3.5	1.5	23.5		15.0	5.0	17.0		5.5	3.0	19.0		10.0	4.0	12.0		5.5	2.5	8.5		6.0	3.5		6.0	3.5	
8	26.5		5.0	3.5	42.0		12.5	6.0	19.0		4.0	1.5	1.5		0.5	0.5	27.5		7.0	2.5	2.5		1.0	0.5		1.0	0.5	
9	0.0		0.0	0.0	0.0		0.0	0.0	0.0		0.0	0.0	0.0		0.0	0.0	1.0		1.0	1.0	0.0		0.0	0.0		0.0	0.0	
10	0.0		0.0	0.0	0.0		0.0	0.0	0.0		0.0	0.0	0.0		0.0	0.0	0.0		0.0	0.0	0.0		0.0	0.0		0.0	0.0	
半旬計/最大	37.5	107	5.0	3.5	65.5	171	15.0	6.0	36.0	94	5.5	3.0	20.5	64	10.0	4.0	40.5	111	7.0	2.5	11.0	32	6.0	3.5		6.0	3.5	
旬計	66.0	96			86.5	118			39.5	55			21.5	33			40.5	53			11.0	15						
旬最大	28.5		20.5	7.5	42.0		21.0	9.5	19.0		5.5	3.5	19.0		10.0	4.0	27.5		7.0	2.5	8.5		6.0	3.5		6.0	3.5	
起日	4		4	4	8		3	3	8		7	4	7		7	7	8		8	8	7		7	7		7	7	

観測所名	波佐				匹見																							
	降水量(mm)				降水量(mm)				降水量(mm)				降水量(mm)				降水量(mm)											
	日計	平年比	最大1時間	最大10分間	日計	平年比	最大1時間	最大10分間	日計	平年比	最大1時間	最大10分間	日計	平年比	最大1時間	最大10分間	日計	平年比	最大1時間	最大10分間	日計	平年比	最大1時間	最大10分間				
1	0.0		0.0	0.0	0.0		0.0	0.0																				
2	0.0		0.0	0.0	0.0		0.0	0.0																				
3	0.0		0.0	0.0	0.0		0.0	0.0																				
4	0.0		0.0	0.0	0.0		0.0	0.0																				
5	0.0		0.0	0.0	0.0		0.0	0.0																				
半旬計/最大	0.0	0	0.0	0.0	0.0	0	0.0	0.0																				
6	0.0		0.0	0.0	0.0		0.0	0.0																				
7	5.0		3.0	2.0	8.5		5.0	2.5																				
8	42.5		9.5	2.0	19.5		4.5	1.0																				
9	0.0		0.0	0.0	0.0		0.0	0.0																				
10	0.0		0.0	0.0	0.0		0.0	0.0																				
半旬計/最大	47.5	113	9.5	2.0	28.0	86	5.0	2.5																				
旬計	47.5	59			28.0	46																						
旬最大	42.5		9.5	2.0	19.5		5.0	2.5																				
起日	8		8	8	8		7	7																				

-) : 統計値を求める対象となる資料の一部が欠けているが、その範囲が許容の範囲内の値。
-] : 統計値を求める対象となる資料が、許容する範囲内の資料数を満たさず、十分な信頼を保障できない値である。
- x : 統計値を求める対象となる資料が、参考値もしくは欠測により全くなく統計値を求めることができない。

島根県内気象観測所配置図



平成 22 年 4 月 1 日 現在

島根県地域気象観測所（アメダス）所在地一覧表

観測所	気温	降水量	日照	風向 風速	積雪	所在地	緯度	経度	海面上 の高さ
西郷	○	○	○	○	○	隠岐郡隠岐の島町西町大城（西郷特別地域気象観測所）	36°12.2'	133°20.0'	27m
西郷岬	○	○		○		隠岐郡隠岐の島町岬町字風の松（隠岐航空気象観測所）	36°10.7'	133°19.4'	80m
海士	○	○	○	○		隠岐郡海士町大字海士	36°05.8'	133°05.8'	3m
鹿島	○	○	○	○		松江市鹿島町北講武	35°31.2'	133°01.3'	5m
斐川	○	○		○		簸川郡斐川町大字沖州字反（出雲空港出張所）	35°24.8'	132°53.4'	2m
松江	○	○	○	○	○	松江市西津田（松江地方気象台）	35°27.4'	133°03.9'	17m
出雲	○	○	○	○		出雲市芦渡町	35°19.9'	132°43.8'	20m
大東		○				雲南市大東町下阿用	35°19.1'	132°57.9'	56m
伯太		○				安来市伯太町母里	35°21.0'	133°16.4'	23m
佐田		○				出雲市佐田町大呂	35°13.3'	132°43.4'	100m
大田	○	○	○	○		大田市大田町大田	35°11.4'	132°29.8'	30m
掛合	○	○	○	○		雲南市掛合町掛合	35°11.9'	132°49.0'	215m
横田	○	○	○	○	○	仁多郡奥出雲町稲原	35°10.4'	133°06.2'	369m
福光		○				大田市温泉津町福光	35°04.2'	132°19.9'	8m
赤名	○	○	○	○	○	飯石郡飯南町下赤名	35°00.1'	132°42.7'	444m
桜江		○				江津市桜江町川戸	34°57.2'	132°20.0'	32m
川本	○	○	○	○		邑智郡川本町川本	34°58.6'	132°29.5'	132m
浜田	○	○	○	○		浜田市大辻町（浜田特別地域気象観測所）	34°53.8'	132°04.2'	19m
瑞穂	○	○	○	○	○	邑智郡邑南町淀原	34°51.2'	132°31.8'	327m
三隅		○				浜田市三隅町三隅	34°47.3'	131°57.5'	11m
弥栄	○	○	○	○	○	浜田市弥栄町長安本郷	34°46.6'	132°06.5'	380m
波佐		○				浜田市金城町波佐	34°46.8'	132°11.8'	370m
高津	○	○		○		益田市内田町（石見航空気象観測所）	34°40.5'	131°47.4'	54m
益田	○	○	○	○		益田市あけぼの東町	34°40.6'	131°50.6'	4m
匹見		○				益田市匹見町匹見	34°34.3'	132°01.0'	259m
津和野	○	○	○	○		鹿足郡津和野町森村口	34°27.7'	131°46.2'	165m
吉賀	○	○	○	○		鹿足郡吉賀町七日市	34°23.5'	131°53.6'	250m

中国地方 1か月予報

(9月11日から10月10日までの天候見通し)

平成22年9月10日
広島地方気象台発表

<予想される向こう1か月の天候>

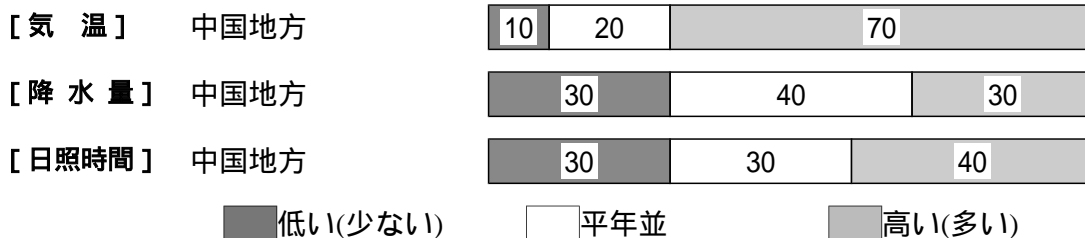
向こう1か月の出現の可能性が最も大きい天候と、特徴のある気温、降水量等の確率は以下のとおりです。

天気は、数日の周期で変わるでしょう。

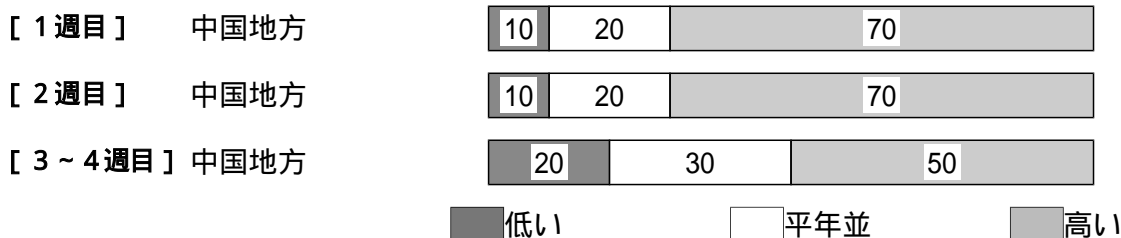
向こう1か月の平均気温は、高い確率が70%です。

週別の気温は、1週目は、高い確率が70%です。2週目は、高い確率が70%です。3～4週目は、高い確率が50%です。

<向こう1か月の気温、降水量、日照時間の各階級の確率(%)>



<気温経過の各階級の確率(%)>



<予報の対象期間>

1か月 : 9月11日(土)～10月10日(日)

1週目 : 9月11日(土)～9月17日(金)

2週目 : 9月18日(土)～9月24日(金)

3～4週目 : 9月25日(土)～10月8日(金)

<次回発表予定等>

1か月予報 : 毎週金曜日 14時30分 次回は9月17日

3か月予報 : 9月22日(水) 14時

寒候期予報 : 9月22日(水) 14時

< 参考資料（平年並の範囲等） >

(1) 30 年平均値（向こう 1 か月の平均気温、降水量、日照時間と 1 週目、2 週目、3 ～ 4 週目の平均気温）

	気 温 ()	降 水 量 (mm)	日照時間 (時間)	気 温()		
				1 週目	2 週目	3 ～ 4 週目
松江	20.2	174.8	145.6	22.3	21.1	19.1
西郷	19.8	176.8	153.0	21.8	20.6	18.8
浜田	20.5	166.7	154.7	22.4	21.2	19.4
鳥取	20.1	207.6	133.3	22.3	21.0	18.9
米子	20.2	195.0	145.8	22.3	21.1	19.2
境	20.7	190.5	146.1	22.7	21.5	19.6
広島	22.0	158.0	157.3	24.2	22.9	20.8
呉	22.0	154.3	154.7	24.0	22.8	20.9
福山	21.0	141.9	154.4	23.4	22.0	19.8
岡山	21.7	144.1	149.2	24.0	22.6	20.5
津山	19.2	168.4	141.5	21.6	20.2	18.0

なお、気温、降水量、日照時間の「平年並」の範囲は、地点ごとに幾分違いはありますが、下に示した地域平均の「平年並」の範囲を参考にして下さい。

(2) 1971 ～ 2000 年のデータに基づいた向こう 1 か月地域平均の気温、降水量、日照時間の平年差（比）の「平年並」の範囲は次のとおりです。

	気温平年差()	降水量平年比(%)	日照時間平年比(%)
中国地方	-0.5 ～ +0.4	74 ～ 115	95 ～ 106
山陰	-0.5 ～ +0.3	68 ～ 123	94 ～ 108
山陽	-0.6 ～ +0.5	75 ～ 107	96 ～ 105

(3) この予報期間の 1 週目、2 週目、3 ～ 4 週目の地域平均の気温平年差の「平年並」の範囲は次のとおりです。

	1 週目	2 週目	3 ～ 4 週目
中国地方	-0.7 ～ +0.5	-0.5 ～ +0.5	-0.4 ～ +0.3
山陰	-0.7 ～ +0.6	-0.6 ～ +0.4	-0.4 ～ +0.3
山陽	-0.8 ～ +0.7	-0.6 ～ +0.6	-0.6 ～ +0.3

< 参考資料（利用上の注意） >

(1) 気温（降水量）等は、「低い（少ない）」「平年並」「高い（多い）」の 3 つの階級で予報します。階級の幅は、1971 ～ 2000 年の 30 年間に於ける各階級の出現率が等分（それぞれ 33%）となるように決めてあります（気候的出現率と呼びます）。

(2) 予報する確率の数值は、それぞれの階級が出現する可能性の大きさを表しています。予測資料の信頼性が大きい場合には気候的出現率から大きく隔たった 10% 以下や 60% 以上の確率を付けられますが、特定の階級を強調できない場合には気候的出現率と同じかそれと同程度（30%、40%）の確率しか付けられません。

(3) 晴れや雨などの天気日数は、平年の日数よりも多い（少ない）場合は「平年に比べて多い（少ない）」、また平年の日数と同程度に多い（少ない）場合には「平年と同様に多い（少ない）」と表現します。なお、単に多い（少ない）と表現した場合には対象期間の 2 分の 1 より多い（少ない）ことを意味します。