

島根県農業気象速報

平成22年8月下旬

島根県
松江地方気象台

平成22年9月1日発行

気象概況 平成22年8月下旬

太平洋高気圧に覆われて晴れの日が多かったが、午後は大気の状態が不安定となり、山沿い中心に雷雨となった。

日付	天気概況	松江(6時～18時)	松江(18時～翌06時)
21日	太平洋高気圧に覆われる	晴	晴
22日	太平洋高気圧に覆われる	晴	晴時々曇
23日	太平洋高気圧に覆われる	晴	晴一時曇
24日	太平洋高気圧に覆われる	晴一時曇、雷を伴う	晴時々曇
25日	南から暖かく湿った空気が流入	晴後一時曇、雷を伴う	曇一時雨後晴、雷を伴う
26日	太平洋高気圧に覆われる	晴後一時曇	晴
27日	太平洋高気圧に覆われる	薄曇時々晴	薄曇
28日	太平洋高気圧に覆われる	晴時々薄曇	薄曇
29日	太平洋高気圧に覆われる	晴一時薄曇	晴
30日	南から暖かく湿った空気が流入	晴後曇一時雨、雷を伴う	晴時々曇
31日	太平洋高気圧に覆われる	晴一時曇	晴

気象官署の観測値(8月下旬)

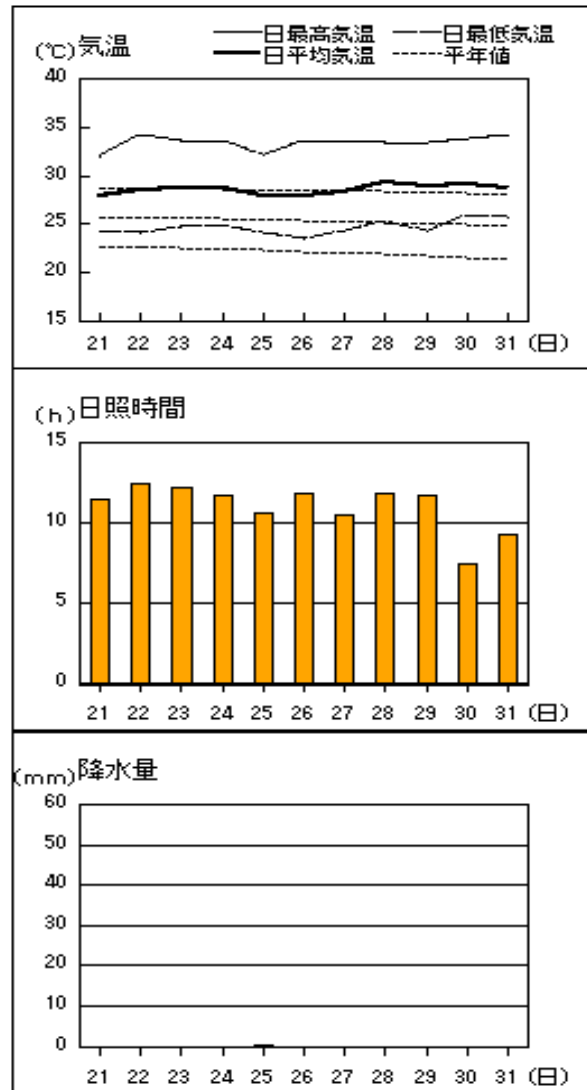
要素	気温()						降水量(mm)		日照時間(h)	
	平均		最高		最低					
官署	本年	平年	本年	平年	本年	平年	本年	平年	本年	平年
松江	29.4	25.7	35.3	30.1	25.2	22.3	14.0	67.3	101.2	64.6
浜田	29.1	25.6	34.1	29.5	25.2	22.1	5.5	64.0	100.7	69.4
西郷	28.6	25.0	33.4	28.7	24.6	21.7	0.5	58.1	120.7	68.0

平均気温は、全域「かなり高い」。降水量は、松江「少ない」、浜田・西郷「かなり少ない」。日照時間は、松江・浜田「多い」、西郷「かなり多い」。

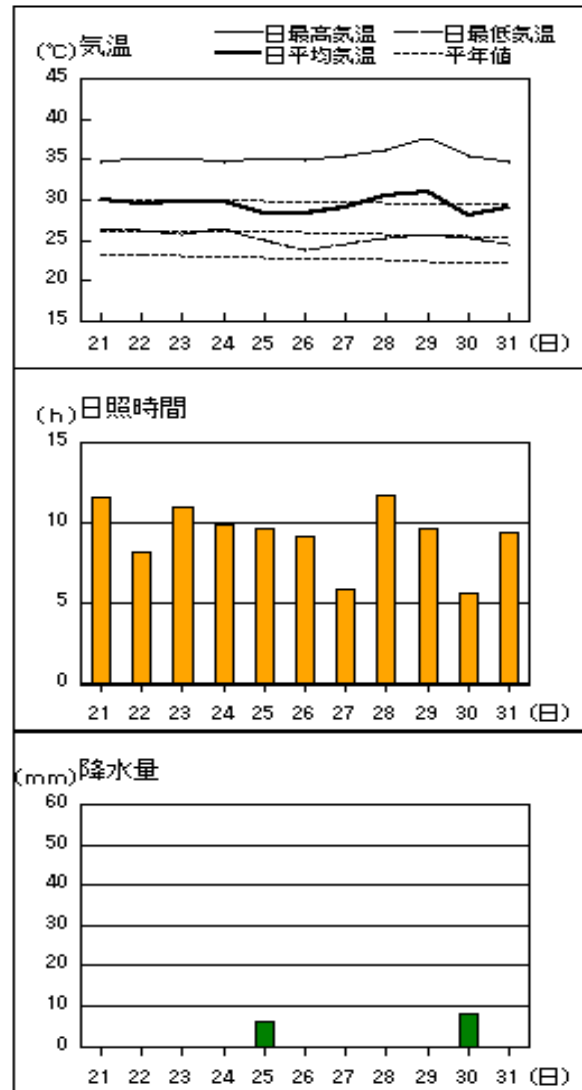
注：地上気象観測における平年の統計期間は、松江、浜田、西郷とも1971～2000年の30年間である。

アメダス 気象経過図：2010年8月21日-2010年8月31日

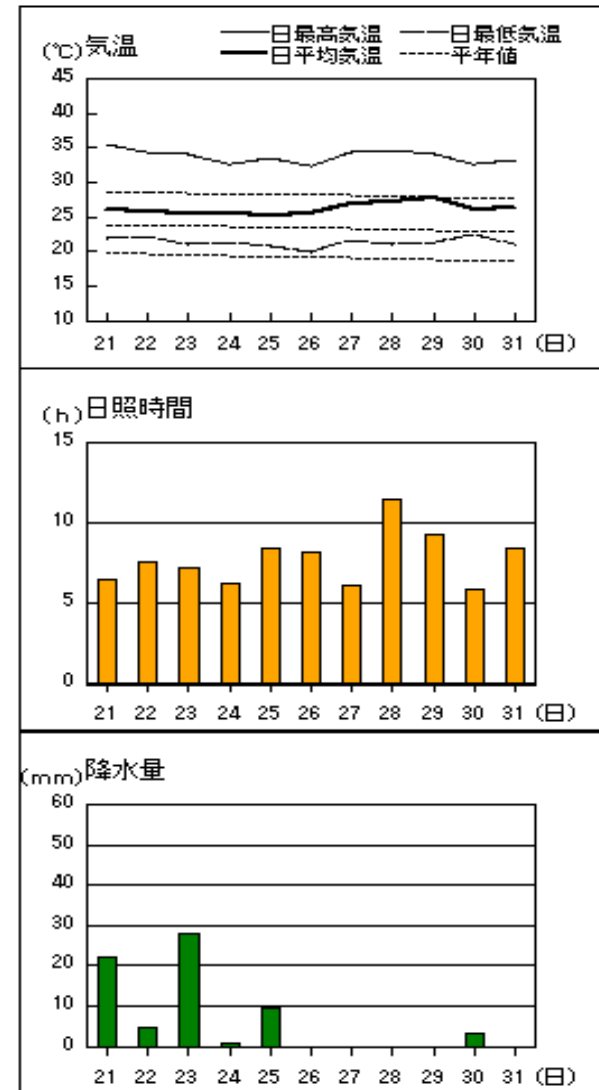
西郷



松江

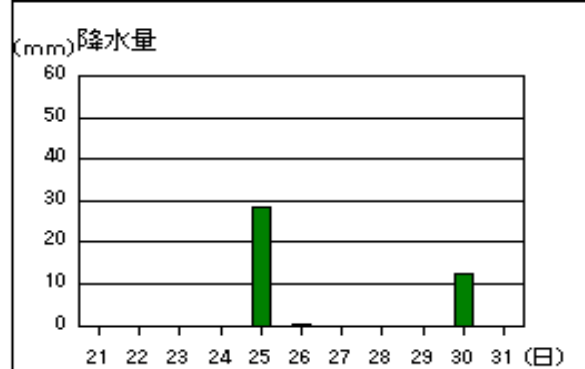
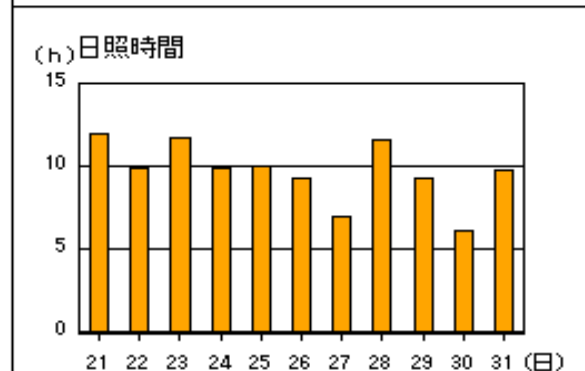
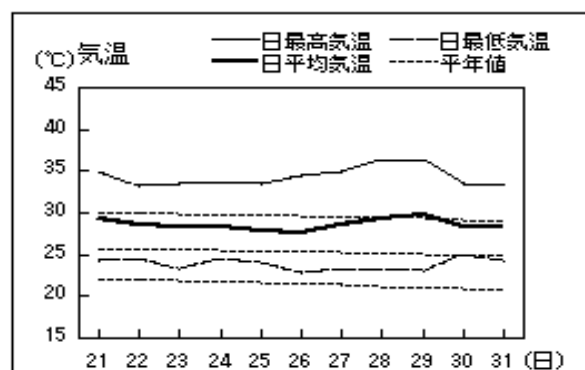


横田

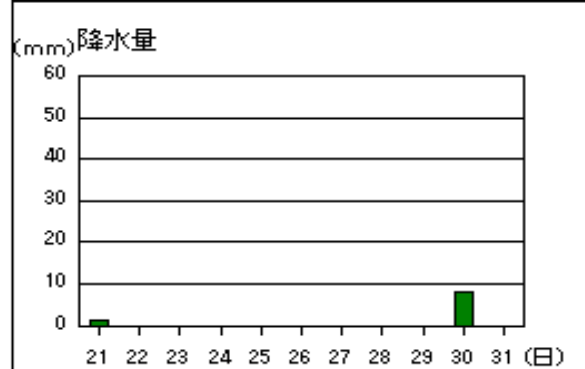
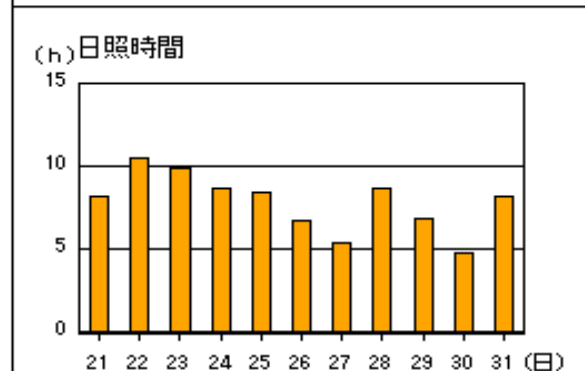
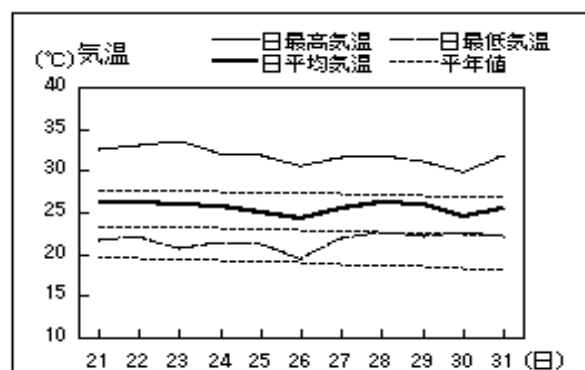


アメダス 気象経過図：2010年8月21日-2010年8月31日

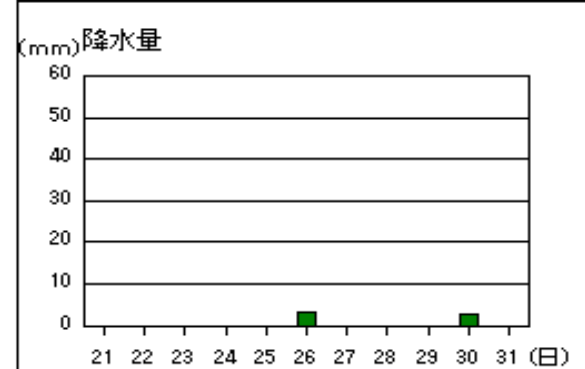
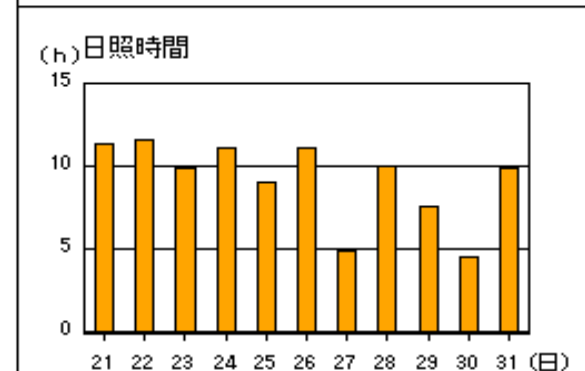
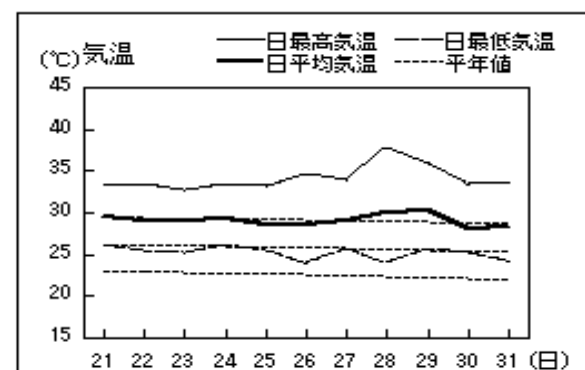
出雲



赤名

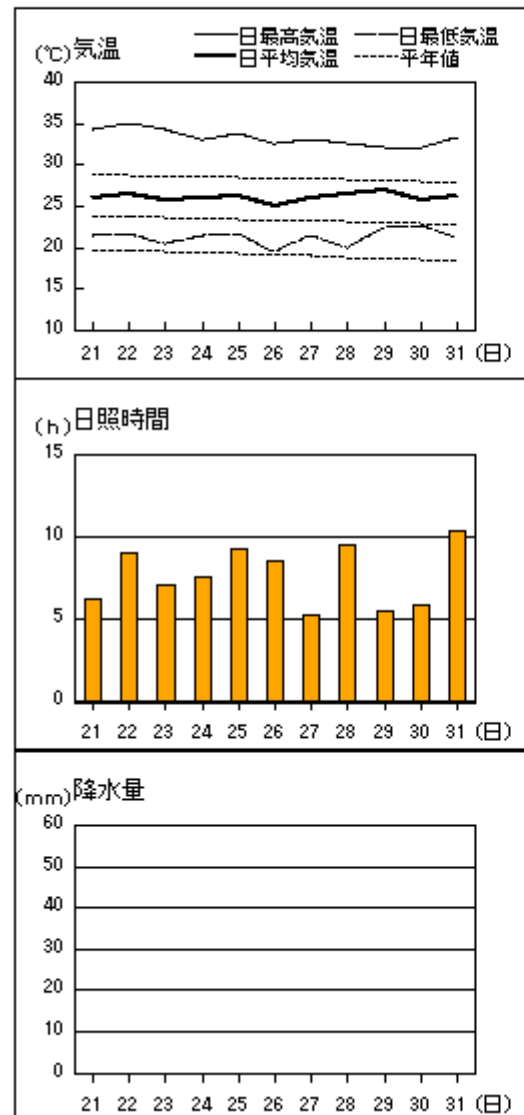


浜田

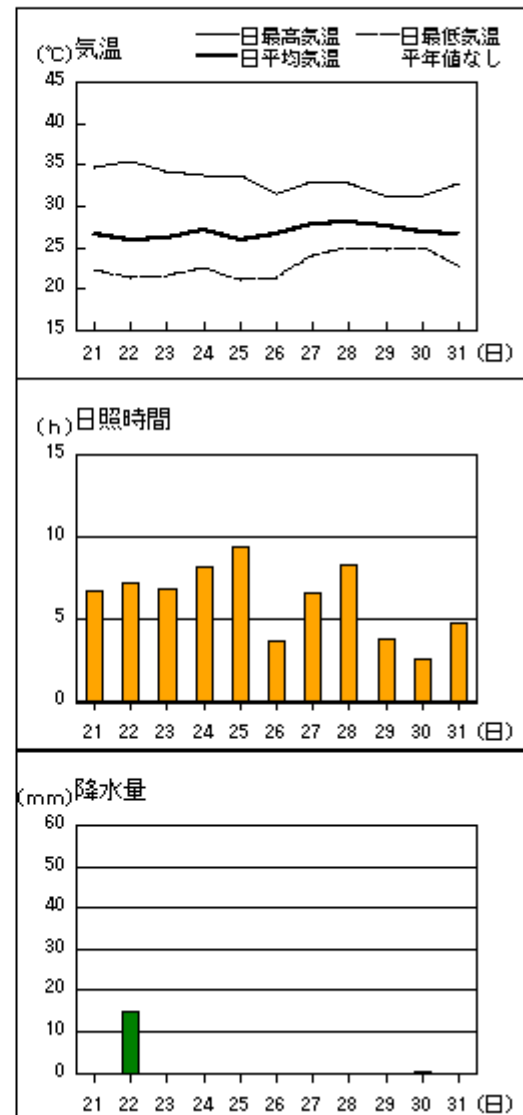


アメダス 気象経過図：2010年8月21日-2010年8月31日

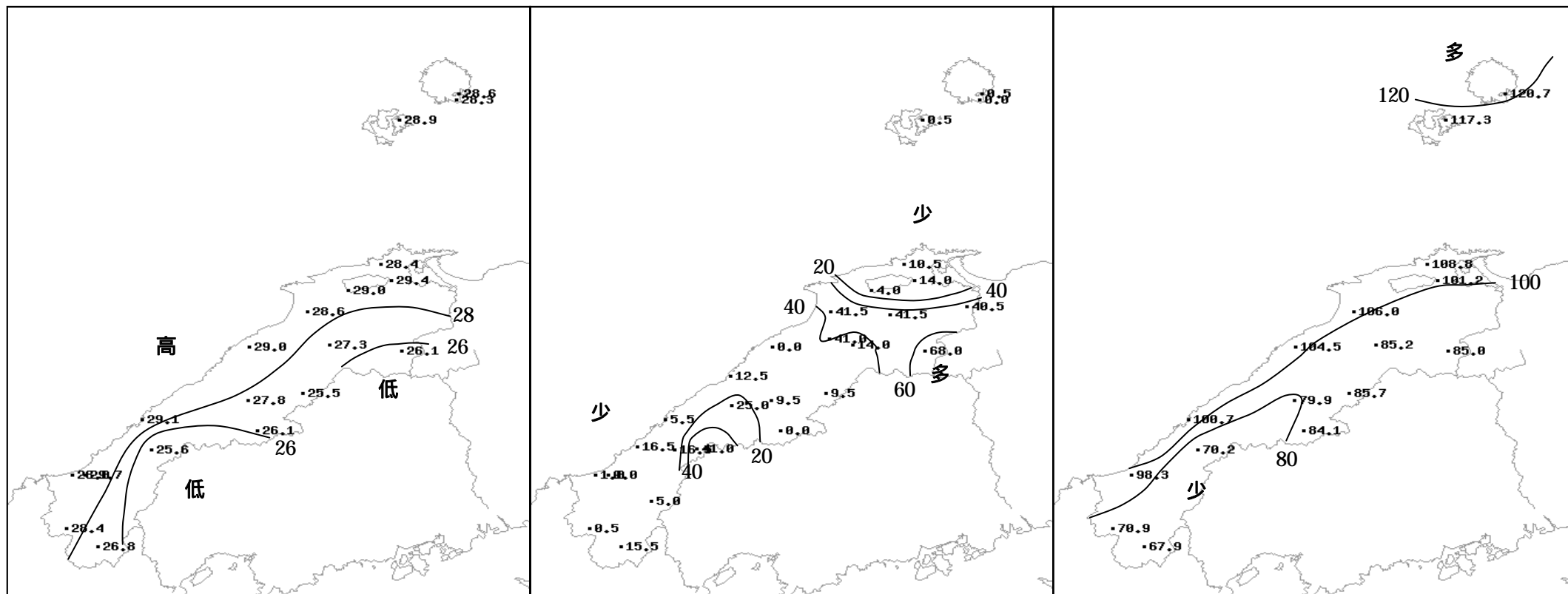
瑞穂



吉賀



2010年(平成22年)8月下旬の気象分布図



平均気温 ()

降水量 (mm)

日照時間 (h)

地域気象観測旬報

2010年8月21日～31日 島根県 (68)
(1/5)

観測所名	西郷										10 以上積算気温			315
	気温()			風向・風速(m/s)						降水量(mm)			日照 (h)	
	平均	最高	最低	平均	最多	最大	風向	瞬間	風向	日計	1時間	10分		
21	27.9	31.9	24.3	1.7	NW	4.8	SSE	6.2	SSE	0.0	0.0	0.0	11.4	
22	28.6	34.2	24.1	1.6	NW	4.2	SSW	6.1	SSW	0.0	0.0	0.0	12.4	
23	28.8	33.6	24.7	2.1	WNW	5.6	SSW	8.2	SSW	0.0	0.0	0.0	12.2	
24	28.8	33.5	24.9	2.5	W	6.4	W	10.9	W	0.0	0.0	0.0	11.7	
25	27.9	32.1	24.0	1.8	SSE	5.7	ESE	9.2	SSE	0.5	0.5	0.5	10.6	
26	27.9	33.6	23.5	1.8	NW	5	WSW	7.9	SW	0.0	0.0	0.0	11.8	
27	28.4	33.5	24.3	2.1	SSE	5.8	ENE	8.1	E	0.0	0.0	0.0	10.5	
28	29.4	33.4	25.2	2.7	SE	6	E	8.3	SSE	0.0	0.0	0.0	11.8	
29	29.0	33.4	24.2	1.8	NW	4.3	SE	7.0	S	0.0	0.0	0.0	11.7	
30	29.1	33.7	25.9	2.5	SSW	4.6	SW	8.2	SSW	0.0	0.0	0.0	7.4	
31	28.8	34.2	25.7	1.8	WNW	5.2	SSW	7.7	SSW	0.0	0.0	0.0	9.2	
前半旬	28.4	33.1	24.4	1.9	NW					0.5			58.3	
後半旬	28.8	33.6	24.8	2.1	NW					0.0			62.4	
旬	28.6	33.4	24.6	2.0	NW					0.5			120.7	
平年差/比	+3.2	+4.8	+2.4							1			172	

観測所名	西郷岬										10 以上積算気温			312
	気温()			風向・風速(m/s)						降水量(mm)			日照 (h)	
	平均	最高	最低	平均	最多	最大	風向	瞬間	風向	日計	1時間	10分		
21	27.8	30.9	25.3	1.8	NW	4	ENE	5.7	NE	0.0	0.0	0.0		
22	28.2	32.6	25.0	2.0	SSW	4.1	SSW	5.1	WSW	0.0	0.0	0.0		
23	28.2	32.1	25.7	3.1	SW	5.4	WNW	8.7	W	0.0	0.0	0.0		
24	28.6	32.6	25.2	3.2	SW	7.9	W	10.8	W	0.0	0.0	0.0		
25	27.7	31.1	24.7	1.9	S	6.3	SSE	9.8	SSE	0.0	0.0	0.0		
26	27.9	32.6	24.3	2.5	SSW	5.1	ENE	6.7	ENE	0.0	0.0	0.0		
27	28.4	32.2	25.3	3.1	NE	7.8	NE	8.7	ENE	0.0	0.0	0.0		
28	28.9	31.3	27.0	4.3	SE	6.9	SSE	9.8	SSE	0.0	0.0	0.0		
29	29.0	32.1	26.6	2.7	SSE	5.7	ENE	6.7	NE	0.0	0.0	0.0		
30	28.4	32.5	26.4	3.3	S	5.6	S	8.2	S	0.0	0.0	0.0		
31	28.7	32.5	26.0	2.4	SSW	4.9	S	6.2	S	0.0	0.0	0.0		
前半旬	28.1	31.9	25.2	2.4	SW					0.0				
後半旬	28.6	32.2	25.9	3.1	SSW					0.0				
旬	28.3	32.0	25.6	2.8	SSW					0.0				
平年差/比	//	//	//							//				

観測所名	海士										10 以上積算気温			318
	気温()			風向・風速(m/s)						降水量(mm)			日照 (h)	
	平均	最高	最低	平均	最多	最大	風向	瞬間	風向	日計	1時間	10分		
21	28.1	32.9	24.8	0.8	NE	2.7	NE	4.4	W	0.0	0.0	0.0	10.5	
22	28.4	34.1	23.8	1.1	WSW	3.1	W	5.4	W	0.0	0.0	0.0	12.2	
23	29.4	34.2	25.5	2.0	SW	4.5	W	7.5	WSW	0.0	0.0	0.0	12.2	
24	28.9	33.5	24.7	1.9	SW	4	SW	8.3	SW	0.0	0.0	0.0	11.9	
25	27.7	32.8	23.5	1.0	E	3.4	SSE	6.3	SSE	0.0	0.0	0.0	8.2	
26	28.1	33.8	23.5	1.1	WSW	3.3	WSW	6.0	W	0.5	0.5	0.5	11.4	
27	29.2	34.2	24.8	1.5	E	4.6	ESE	8.2	SE	0.0	0.0	0.0	10.8	
28	30.0	33.1	25.9	2.4	SE	4.1	ENE	8.1	E	0.0	0.0	0.0	11.2	
29	29.9	34.2	25.4	1.4	S	4.6	SSE	8.6	SE	0.0	0.0	0.0	11.5	
30	29.6	34.6	25.1	1.7	SW	3.8	SW	7.5	SSW	0.0	0.0	0.0	7.9	
31	29.1	34.7	25.7	1.2	SW	3.7	WSW	7.2	WSW	0.0	0.0	0.0	9.5	
前半旬	28.5	33.5	24.5	1.4	SW					0.0			55.0	
後半旬	29.3	34.1	25.1	1.6	SW					0.5			62.3	
旬	28.9	33.8	24.8	1.5	SW					0.5			117.3	
平年差/比	+3.6	+5.4	+2.8							1			165	

観測所名	鹿島										10 以上積算気温			313
	気温()			風向・風速(m/s)						降水量(mm)			日照 (h)	
	平均	最高	最低	平均	最多	最大	風向	瞬間	風向	日計	1時間	10分		
21	28.8	34.2	25.1	1.5	E	3.5	N	6.0	N	0.0	0.0	0.0	11.6	
22	28.4	33.4	24.6	1.2	ENE	4	N	6.7	N	0.0	0.0	0.0	8.5	
23	28.8	33.3	24.8	1.9	E	5.4	W	8.7	W	0.0	0.0	0.0	12.0	
24	28.5	33.0	25.1	2.0	E	6.9	W	9.5	W	0.0	0.0	0.0	9.7	
25	27.8	32.8	24.2	1.6	ENE	5.4	ESE	9.2	ESE	0.0	0.0	0.0	10.5	
26	27.4	33.9	23.6	1.5	E	3.7	NW	6.0	WSW	0.5	0.5	0.5	9.4	
27	28.6	34.5	23.3	1.8	E	5.6	E	8.7	E	0.0	0.0	0.0	8.1	
28	29.8	35.6	23.5	2.6	ESE	4.8	ESE	9.4	ESE	0.0	0.0	0.0	11.4	
29	29.6	36.1	23.9	2.2	ESE	6	W	9.5	ESE	0.0	0.0	0.0	10.6	
30	27.4	33.5	24.6	1.4	ENE	5.1	NW	9.5	W	10.0	10.0	8.0	6.2	
31	27.8	32.8	23.8	1.2	N	3.9	NNW	6.5	NW	0.0	0.0	0.0	10.8	
前半旬	28.5	33.3	24.8	1.6	E					0.0			52.3	
後半旬	28.4	34.4	23.8	1.8	E					10.5			56.5	
旬	28.4	33.9	24.2	1.7	E					10.5			108.8	
平年差/比	+3.2	+5.0	+2.5							19			153	

]: 統計値を求める対象となる資料の一部が欠けているが、その範囲が許容の範囲内の値。
]: 統計値を求める対象となる資料が、許容する範囲内の資料数を満たさず、十分な信頼を保障できない値である。
 x: 統計値を求める対象となる資料が、参考値もしくは欠測により全くなく統計値を求めることができない。

地域気象観測旬報

2010年8月21日～31日 島根県 (68)
(2/5)

観測所名	斐川											10 以上積算気温			319
日付	気温()			風向・風速(m/s)						降水量(mm)			日照(h)		
	平均	最高	最低	平均	最多	最大	風向	瞬間	風向	日計	1時間	10分			
21	29.5	34.5	25.5	2.5	S	5	NNE	6.2	NNE	0.0	0.0	0.0			
22	29.1	34.3	25.5	2.3	S	5.5	WNW	6.7	WNW	0.0	0.0	0.0			
23	29.3	34.1	24.8	2.6	S	6.7	W	8.2	W	0.0	0.0	0.0			
24	29.1	34.1	25.2	3.5	S	7.2	WNW	8.7	WNW	0.0	0.0	0.0			
25	28.4	33.8	24.8	2.9	SSE	6.1	N	9.3	SSE	0.0	0.0	0.0			
26	27.9	35.4	23.6	2.5	SSE	6.7	NNW	7.7	SSW	1.5	1.5	1.5			
27	28.5	34.7	24.1	3.4	SSE	7.1	NNE	10.8	SSE	0.0	0.0	0.0			
28	30.1	36.5	23.4	3.2	SSE	6.4	SSE	10.3	SSE	0.0	0.0	0.0			
29	30.1	37.1	24.3	2.6	SSE	5.8	WNW	8.7	SSE	0.0	0.0	0.0			
30	28.2	34.4	25.5	2.4	S	7.1	NNW	9.3	ENE	2.5	2.0	1.5			
31	28.9	33.6	24.7	2.9	SSE	5.3	N	6.2	N	0.0	0.0	0.0			
前半旬	29.1	34.2	25.2	2.8	S					0.0					
後半旬	29.0	35.3	24.3	2.8	SSE					4.0					
旬	29.0	34.8	24.7	2.8	SSE					4.0					
平年差/比	//	//	//							//					

観測所名	松江											10 以上積算気温			323
日付	気温()			風向・風速(m/s)						降水量(mm)			日照(h)		
	平均	最高	最低	平均	最多	最大	風向	瞬間	風向	日計	1時間	10分			
21	30.0	34.7	26.3	2.0	NW	6.5	NW	9.0	NW	0.0	0.0	0.0	11.6		
22	29.6	35.1	26.0	1.9	W	6.1	NW	9.1	NW	0.0	0.0	0.0	8.1		
23	29.8	35.0	25.6	2.3	W	6.7	NNW	10.6	NNW	0.0	0.0	0.0	10.9		
24	29.7	34.7	26.3	2.5	WNW	6.9	NW	9.9	NW	0.0	0.0	0.0	9.8		
25	28.4	35.2	24.9	1.9	ESE	5.3	NW	8.9	WNW	6.0	6.0	5.0	9.6		
26	28.3	34.8	23.8	1.9	E	5.2	ESE	8.2	W	0.0	0.0	0.0	9.1		
27	29.0	35.3	24.4	2.5	E	6.1	ENE	8.7	ESE	0.0	0.0	0.0	5.8		
28	30.5	36.0	25.2	3.3	SE	5.6	SE	10.6	ESE	0.0	0.0	0.0	11.7		
29	31.0	37.4	25.6	2.4	SE	6.4	SE	9.8	SE	0.0	0.0	0.0	9.6		
30	28.1	35.3	25.1	1.9	E	7.7	WNW	14.2	W	8.0	7.0	5.5	5.6		
31	28.9	34.7	24.4	1.7	ESE	5.1	NW	7.5	NW	0.0	0.0	0.0	9.4		
前半旬	29.5	34.9	25.8	2.1	W					6.0			50.0		
後半旬	29.3	35.6	24.8	2.3	ESE					8.0			51.2		
旬	29.4	35.3	25.2	2.2	ESE					14.0			101.2		
平年差/比	+3.4	+5.4	+2.4							24			148		

観測所名	出雲											10 以上積算気温			314
日付	気温()			風向・風速(m/s)						降水量(mm)			日照(h)		
	平均	最高	最低	平均	最多	最大	風向	瞬間	風向	日計	1時間	10分			
21	29.2	34.8	24.2	1.1	NW	3.6	WNW	6.1	WNW	0.0	0.0	0.0	11.9		
22	28.6	33.1	24.3	1.2	WSW	3.5	WSW	6.6	SW	0.0	0.0	0.0	9.8		
23	28.4	33.4	23.2	1.3	WSW	3.9	WSW	7.3	WSW	0.0	0.0	0.0	11.7		
24	28.4	33.7	24.4	1.5	W	4	WNW	7.7	W	0.0	0.0	0.0	9.8		
25	27.9	33.5	23.9	1.5	ESE	4.7	SE	8.8	SE	28.5	28.5	18.0	10.0		
26	27.6	34.3	22.7	1.6	E	4.7	WSW	9.0	WSW	0.5	0.5	0.5	9.3		
27	28.5	34.8	23.3	1.8	ENE	5.5	ENE	8.5	ENE	0.0	0.0	0.0	6.9		
28	29.2	36.3	23.1	1.7	SE	3.8	S	7.2	SSW	0.0	0.0	0.0	11.5		
29	29.8	36.3	23.0	1.8	SW	3.7	SSW	6.8	W	0.0	0.0	0.0	9.3		
30	28.3	33.4	24.8	1.5	E	4.2	SSW	8.7	SSW	12.5	12.5	8.5	6.1		
31	28.3	33.3	24.1	1.4	ESE	3.6	WSW	6.5	WNW	0.0	0.0	0.0	9.7		
前半旬	28.5	33.7	24.0	1.3	WSW					28.5			53.2		
後半旬	28.6	34.7	23.5	1.6	ESE					13.0			52.8		
旬	28.6	34.3	23.7	1.5	ESE					41.5			106.0		
平年差/比	+3.2	+4.6	+2.3							73			149		

観測所名	大田											10 以上積算気温			319
日付	気温()			風向・風速(m/s)						降水量(mm)			日照(h)		
	平均	最高	最低	平均	最多	最大	風向	瞬間	風向	日計	1時間	10分			
21	29.5	35.4	25.2	1.5	SSE	3.7	NNW	6.5	NNW	0.0	0.0	0.0	11.8		
22	29.3	34.6	25.3	1.6	SSE	3.9	NW	6.7	WNW	0.0	0.0	0.0	11.8		
23	28.7	34.3	23.8	1.7	SSE	4.8	NW	7.8	N	0.0	0.0	0.0	10.6		
24	28.9	34.5	25.5	2.0	SSE	4.1	WNW	8.1	WNW	0.0	0.0	0.0	10.2		
25	28.9	33.8	25.1	1.8	NNW	4.3	NW	7.0	NNW	0.0	0.0	0.0	10.9		
26	28.1	35.1	24.0	1.7	SSE	4.2	NNW	6.7	WSW	0.0	0.0	0.0	9.5		
27	29.3	35.4	23.9	1.7	SSE	4.9	N	8.2	NNW	0.0	0.0	0.0	7.2		
28	29.0	37.2	23.3	1.1	SE	4.1	ESE	8.8	SE	0.0	0.0	0.0	10.3		
29	30.0	37.5	23.7	1.3	SE	4.7	SE	9.3	SSE	0.0	0.0	0.0	8.1		
30	28.2	33.5	25.5	1.6	SE	4	WNW	6.8	WNW	0.0	0.0	0.0	4.8		
31	28.8	35.3	24.8	1.6	S	3.3	N	6.1	N	0.0	0.0	0.0	9.3		
前半旬	29.1	34.5	25.0	1.7	SSE					0.0			55.3		
後半旬	28.9	35.7	24.2	1.5	SE					0.0			49.2		
旬	29.0	35.1	24.6	1.6	SSE					0.0			104.5		
平年差/比	+3.0	+4.6	+2.4							0			144		

地域気象観測旬報

2010年8月21日～31日 島根県 (68)

(3/5)

観測所名	掛合										10 以上積算気温			300	
	気温()			風向・風速(m/s)							降水量(mm)				日照(h)
	平均	最高	最低	平均	最多	最大	風向	瞬間	風向	日計	1時間	10分			
21	28.0	34.0	23.2	0.9	SE	3.2	NNW	5.2	NW	0.0	0.0	0.0	8.7		
22	27.9	34.2	23.8	1.0	N	4.7	N	7.7	N	0.0	0.0	0.0	8.0		
23	27.6	34.0	22.2	1.2	N	4.4	N	8.6	N	0.0	0.0	0.0	9.1		
24	27.7	33.4	23.4	1.4	SSE	4.2	N	8.3	N	0.0	0.0	0.0	7.3		
25	26.5	33.9	22.4	1.2	ESE	4	SSE	10.5	SSE	9.0	8.5	6.5	6.3		
26	26.0	34.1	21.3	1.0	SE	3.6	NW	7.3	SSE	1.5	1.5	1.5	7.7		
27	26.8	33.7	22.5	0.8	SSE	3.6	NW	6.4	SSE	0.0	0.0	0.0	5.0		
28	26.9	34.3	21.0	1.3	SSE	4.9	SSE	10.1	SSE	0.0	0.0	0.0	9.6		
29	28.0	35.3	21.7	1.4	SE	3.8	SSE	8.4	SSW	0.0	0.0	0.0	7.9		
30	26.7	34.3	23.4	1.3	SSE	4.3	SSE	8.8	SW	3.5	2.0	1.5	6.3		
31	27.8	34.7	22.9	1.4	SSE	4.4	NNW	7.7	SE	0.0	0.0	0.0	9.3		
前半旬	27.5	33.9	23.0	1.1	SE					9.0			39.4		
後半旬	27.0	34.4	22.1	1.2	SSE					5.0			45.8		
旬	27.3	34.2	22.5	1.2	SSE					14.0			85.2		
平年差/比	+3.2	+5.3	+2.6							22			147		

観測所名	横田										10 以上積算気温			287	
	気温()			風向・風速(m/s)							降水量(mm)				日照(h)
	平均	最高	最低	平均	最多	最大	風向	瞬間	風向	日計	1時間	10分			
21	26.1	35.3	21.8	0.7	SSE	3.9	W	6.1	W	22.0	22.0	11.0	6.5		
22	25.8	34.4	22.2	0.7	NE	5.7	NE	9.5	NE	4.5	3.5	2.5	7.5		
23	25.4	34.0	21.1	0.8	E	5.7	ESE	10.2	ESE	28.0	27.0	13.5	7.2		
24	25.5	32.7	21.3	0.8	E	4.3	WNW	8.0	NNW	1.0	1.0	0.5	6.2		
25	25.2	33.4	20.8	0.8	N	3.7	WSW	7.6	ENE	9.5	9.5	3.5	8.4		
26	25.4	32.4	19.9	0.9	SE	3.4	SW	7.1	SSE	0.0	0.0	0.0	8.2		
27	26.8	34.3	21.5	0.9	ESE	3.1	SSW	6.2	SSW	0.0	0.0	0.0	6.1		
28	27.1	34.5	21.0	1.4	S	4.2	E	10.6	S	0.0	0.0	0.0	11.4		
29	27.7	33.9	21.3	1.4	S	3.5	E	10.2	SE	0.0	0.0	0.0	9.3		
30	26.0	32.7	22.5	1.4	SSE	4.1	SW	9.1	S	3.0	2.0	1.5	5.8		
31	26.4	33.1	21.0	0.9	ENE	3.6	SW	6.4	SW	0.0	0.0	0.0	8.4		
前半旬	25.6	34.0	21.4	0.8	N					65.0			35.8		
後半旬	26.6	33.5	21.2	1.2	S					3.0			49.2		
旬	26.1	33.7	21.3	1.0	E					68.0			85.0		
平年差/比	+2.6	+5.4	+2.0							124			138		

観測所名	赤名										10 以上積算気温			281	
	気温()			風向・風速(m/s)							降水量(mm)				日照(h)
	平均	最高	最低	平均	最多	最大	風向	瞬間	風向	日計	1時間	10分			
21	26.1	32.4	21.6	0.7	S	2.7	NNE	4.4	NNE	1.5	1.5	1.0	8.2		
22	26.3	33.0	22.0	0.6	SE	2.6	NNE	5.5	NNE	0.0	0.0	0.0	10.4		
23	25.9	33.4	20.6	0.8	S	2.5	NNW	4.6	NNW	0.0	0.0	0.0	9.8		
24	25.7	32.0	21.3	0.9	N	2.6	NNW	6.2	NNW	0.0	0.0	0.0	8.6		
25	24.9	31.9	21.0	1.1	SE	3.5	SE	6.3	NNE	0.0	0.0	0.0	8.4		
26	24.2	30.5	19.4	1.0	SSE	3.9	SE	6.9	SE	0.0	0.0	0.0	6.7		
27	25.5	31.6	21.9	1.0	SE	3.5	SE	7.9	SSE	0.0	0.0	0.0	5.4		
28	26.3	31.7	22.6	1.7	SE	4.4	SE	10.7	SE	0.0	0.0	0.0	8.6		
29	26.0	31.0	22.2	1.3	SE	3.7	SE	8.9	SE	0.0	0.0	0.0	6.8		
30	24.6	29.9	22.5	0.9	SE	2.8	SE	6.6	SE	8.0	5.5	5.5	4.7		
31	25.5	31.7	22.0	1.1	SE	4	SE	7.3	SE	0.0	0.5	0.0	8.1		
前半旬	25.8	32.5	21.3	0.8	SE					1.5			45.4		
後半旬	25.4	31.1	21.8	1.2	SE					8.0			40.3		
旬	25.5	31.7	21.6	1.0	SE					9.5			85.7		
平年差/比	+2.6	+4.3	+2.5							14			153		

観測所名	川本										10 以上積算気温			306	
	気温()			風向・風速(m/s)							降水量(mm)				日照(h)
	平均	最高	最低	平均	最多	最大	風向	瞬間	風向	日計	1時間	10分			
21	28.2	35.7	23.6	0.8	W	3	NNE	6.1	NNE	0.0	0.0	0.0	8.8		
22	28.1	35.8	22.8	0.8	WSW	2.5	W	6.0	WNW	0.0	0.0	0.0	10.8		
23	27.6	35.0	23.1	0.8	W	2.4	W	6.0	N	0.0	0.0	0.0	6.7		
24	27.7	34.3	23.3	0.9	N	2.1	W	5.2	WSW	0.0	0.0	0.0	7.9		
25	27.3	33.7	23.4	0.9	N	3	NNW	5.1	N	0.0	0.0	0.0	6.0		
26	26.7	34.8	21.7	1.2	SSW	4.7	S	8.7	SSW	0.0	0.0	0.0	7.2		
27	27.6	34.2	22.8	1.1	ESE	4.1	NE	7.1	NE	0.0	0.0	0.0	4.4		
28	28.7	35.4	23.0	1.7	SSE	4.8	SSW	10.6	SW	0.0	0.0	0.0	8.0		
29	29.0	35.1	23.6	1.7	SSW	3.2	S	9.5	SSW	0.0	0.0	0.0	6.3		
30	27.2	33.8	23.9	1.5	E	6.5	WSW	12.1	W	9.5	9.5	5.5	4.6		
31	27.7	34.9	23.0	1.1	N	3.9	S	6.9	SSW	0.0	0.0	0.0	9.2		
前半旬	27.8	34.9	23.2	0.8	N					0.0			40.2		
後半旬	27.8	34.7	23.0	1.4	SSW					9.5			39.7		
旬	27.8	34.8	23.1	1.1	N					9.5			79.9		
平年差/比	+3.1	+5.2	+2.2							15			132		

地域気象観測旬報

2010年8月21日～31日 島根県 (68)
(4/5)

観測所名	浜田											10 以上積算気温			320	
	気温()			風向・風速(m/s)								降水量(mm)				日照(h)
	平均	最高	最低	平均	最多	最大	風向	瞬間	風向	日計	1時間	10分				
21	29.6	33.5	26.2	2.0	ENE	3.7	ENE	5.4	N	0.0	0.0	0.0	11.3			
22	29.1	33.3	25.4	2.0	WSW	3.7	WSW	5.1	W	0.0	0.0	0.0	11.5			
23	28.9	32.7	25.1	2.0	WSW	3.9	WSW	5.9	WSW	0.0	0.0	0.0	9.9			
24	29.3	33.4	26.2	1.8	NE	3.3	WNW	4.7	NE	0.0	0.0	0.0	11.1			
25	28.5	33.2	25.3	1.9	ENE	3.4	N	5.1	NNW	0.0	0.0	0.0	9.0			
26	28.5	34.5	23.9	2.1	ENE	4.2	N	7.5	N	3.0	3.0	3.0	11.1			
27	29.1	33.9	25.6	2.4	ENE	5.1	NE	7.7	ENE	0.0	0.0	0.0	4.9			
28	30.1	37.7	24.0	3.2	ENE	8.4	S	15.2	S	0.0	0.0	0.0	10.0			
29	30.2	35.9	25.6	2.4	ENE	4.7	E	9.6	SSE	0.0	0.0	0.0	7.6			
30	28.1	33.5	25.2	1.6	ENE	4	S	6.8	SSW	2.5	2.0	2.0	4.5			
31	28.4	33.6	24.2	2.2	ENE	4.2	NNW	6.1	N	0.0	0.0	0.0	9.8			
前半旬	29.1	33.2	25.6	1.9	ENE					0.0			52.8			
後半旬	29.1	34.9	24.8	2.3	ENE					5.5			47.9			
旬	29.1	34.1	25.2	2.1	ENE					5.5			100.7			
平年差/比	+3.2	+5.0	+2.6							9			140			

観測所名	瑞穂											10 以上積算気温			287	
	気温()			風向・風速(m/s)								降水量(mm)				日照(h)
	平均	最高	最低	平均	最多	最大	風向	瞬間	風向	日計	1時間	10分				
21	26.0	34.2	21.3	0.7	WNW	3.3	WNW	6.1	WNW	0.0	0.0	0.0	6.2			
22	26.5	34.9	21.7	0.8	ENE	3.1	WNW	6.0	NW	0.0	0.0	0.0	9.0			
23	25.8	34.1	20.3	0.7	E	3.3	W	6.7	WNW	0.0	0.0	0.0	7.0			
24	25.9	33.1	21.4	1.0	ENE	4.1	WNW	7.6	W	0.0	0.0	0.0	7.6			
25	26.2	33.8	21.5	0.9	E	3.1	S	6.4	S	0.0	0.0	0.0	9.3			
26	25.1	32.5	19.5	1.0	S	4	S	7.9	SSW	0.0	0.0	0.0	8.5			
27	25.9	32.9	21.4	1.3	E	3.7	ENE	7.1	E	0.0	0.0	0.0	5.3			
28	26.4	32.4	20.0	1.7	SE	4.4	ESE	9.2	SE	0.0	0.0	0.0	9.5			
29	26.9	32.1	22.4	1.5	ESE	3.7	E	8.5	S	0.0	0.0	0.0	5.5			
30	25.8	32.1	22.5	1.4	S	5.3	W	9.3	WNW	0.0	0.0	0.0	5.9			
31	26.3	33.3	21.1	1.0	SSW	3.6	S	7.7	S	0.0	0.0	0.0	10.3			
前半旬	26.1	34.0	21.2	0.8	ENE					0.0			39.1			
後半旬	26.1	32.6	21.2	1.3	S					0.0			45.0			
旬	26.1	33.2	21.2	1.1	E					0.0			84.1			
平年差/比	+2.7	+4.7	+2.1							0			133			

観測所名	弥栄											10 以上積算気温			281	
	気温()			風向・風速(m/s)								降水量(mm)				日照(h)
	平均	最高	最低	平均	最多	最大	風向	瞬間	風向	日計	1時間	10分				
21	25.8	32.7	21.3	1.1	N	3.7	N	5.8	NNE	0.0	0.0	0.0	7.3			
22	25.8	33.7	19.7	1.3	N	3.1	W	6.2	WSW	0.0	0.0	0.0	9.0			
23	25.6	33.6	20.1	1.1	NNE	3.8	N	6.7	N	0.0	0.0	0.0	6.7			
24	25.7	31.8	21.0	1.3	N	3.6	N	6.0	NNW	0.0	0.0	0.0	7.0			
25	24.9	32.1	20.4	1.3	NNE	4	NNE	5.7	NNE	0.0	0.0	0.0	6.0			
26	24.7	31.7	18.2	1.0	NE	3	NNE	6.1	SSE	0.0	0.0	0.0	6.9			
27	25.9	33.9	21.1	1.0	N	3.6	SE	8.5	SSE	0.0	0.0	0.0	4.7			
28	26.2	32.7	20.7	1.5	S	3.7	SSE	10.4	SSE	0.0	0.0	0.0	9.6			
29	26.3	33.4	20.1	1.4	SSE	3.3	SE	9.2	SSE	0.0	0.0	0.0	4.7			
30	25.4	31.9	21.8	1.0	WSW	4.4	NW	8.6	NW	16.5	13.5	5.5	2.7			
31	24.9	32.6	20.3	1.2	N	3.3	N	5.2	NNE	0.0	0.0	0.0	5.6			
前半旬	25.6	32.8	20.5	1.2	NNE					0.0			36.0			
後半旬	25.6	32.7	20.4	1.2	N					16.5			34.2			
旬	25.6	32.7	20.4	1.2	N					16.5			70.2			
平年差/比	+2.5	+5.2	+1.5							22			121			

観測所名	高津											10 以上積算気温			308	
	気温()			風向・風速(m/s)								降水量(mm)				日照(h)
	平均	最高	最低	平均	最多	最大	風向	瞬間	風向	日計	1時間	10分				
21	28.5	33.8	25.5	2.8	SSE	5.6	SSE	7.2	SSE	0.0	0.0	0.0				
22	27.8	32.2	24.2	2.5	SSE	5.7	WNW	7.7	WNW	0.0	0.0	0.0				
23	27.6	31.7	24.1	2.9	S	5.7	NW	7.2	NW	0.0	0.0	0.0				
24	28.0	32.5	25.4	3.0	S	5.6	S	7.7	S	0.0	0.0	0.0				
25	27.3	31.8	23.1	2.2	SSE	4.9	SSE	6.2	SSE	0.0	0.0	0.0				
26	27.0	32.8	22.0	1.9	SE	3.8	NNE	6.7	N	0.0	0.0	0.0				
27	27.4	32.7	23.1	2.0	NNE	4.7	NNE	7.2	ENE	0.0	0.0	0.0				
28	29.1	35.5	22.3	3.4	SSE	7.4	SSE	13.4	SE	0.0	0.0	0.0				
29	29.5	35.4	22.8	3.4	SSE	8.5	SSE	12.9	SSE	0.0	0.0	0.0				
30	28.1	33.0	24.7	2.8	SSE	7.7	SSE	10.8	S	1.0	1.0	1.0				
31	28.0	33.8	23.4	2.3	S	5.7	S	8.7	S	0.0	0.0	0.0				
前半旬	27.8	32.4	24.5	2.7	SSE					0.0						
後半旬	28.2	33.9	23.1	2.6	SSE					1.0						
旬	28.0	33.2	23.7	2.7	SSE					1.0						
平年差/比	//	//	//							//						

地域気象観測旬報

2010年8月21日～31日 島根県 (68)

(5/5)

観測所名	益田										10 以上積算気温			327
日付	気温()			風向・風速(m/s)						降水量(mm)			日照(h)	
	平均	最高	最低	平均	最多	最大	風向	瞬間	風向	日計	1時間	10分		
21	30.4	35.7	26.2	1.4	SSE	2.9	NNW	6.2	N	0.0	0.0	0.0	10.8	
22	29.4	33.9	24.8	1.4	SE	3.1	WNW	5.9	W	0.0	0.0	0.0	9.5	
23	29.1	33.5	24.9	1.5	SSE	3.4	WNW	6.1	WNW	0.0	0.0	0.0	9.1	
24	29.6	34.3	26.1	1.4	SE	3.5	N	6.2	N	0.0	0.0	0.0	10.8	
25	28.9	34.0	24.2	1.5	NNW	3.4	NNW	6.2	NNE	0.0	0.0	0.0	10.2	
26	29.0	35.2	23.9	1.7	ESE	4.1	S	7.8	S	0.0	0.0	0.0	7.3	
27	29.5	35.3	24.9	1.6	ESE	4.1	N	7.6	N	0.0	0.0	0.0	6.3	
28	30.5	37.8	24.3	1.8	ESE	4.9	SSE	10.7	SE	0.0	0.0	0.0	10.8	
29	30.8	36.7	24.6	2.3	SSE	5.1	S	9.7	S	0.0	0.0	0.0	8.5	
30	29.6	35.4	26.2	1.9	ESE	4.7	S	8.6	S	0.0	0.0	0.0	5.5	
31	29.7	36.0	24.7	1.8	ESE	5.2	SSE	8.8	SSE	0.0	0.0	0.0	9.5	
前半旬	29.5	34.3	25.2	1.4	SSE					0.0			50.4	
後半旬	29.9	36.1	24.8	1.9	ESE					0.0			47.9	
旬	29.7	35.3	25.0	1.7	ESE					0.0			98.3	
平年差/比	+3.3	+4.9	+2.4							0			135	

観測所名	津和野										10 以上積算気温			312
日付	気温()			風向・風速(m/s)						降水量(mm)			日照(h)	
	平均	最高	最低	平均	最多	最大	風向	瞬間	風向	日計	1時間	10分		
21	27.5	36.2	23.0	0.9	SSE	4.1	NW	6.6	WNW	0.5	0.5	0.5	6.3	
22	27.7	36.4	21.9	1.0	S	4.6	S	9.3	SSE	0.0	0.0	0.0	6.2	
23	28.1	36.4	23.0	1.1	SSW	4.7	NE	7.1	NE	0.0	0.0	0.0	6.7	
24	28.3	36.4	23.1	1.3	N	4	S	7.0	NE	0.0	0.0	0.0	7.3	
25	28.0	35.6	22.6	1.2	SSW	4.1	SSW	6.5	SSE	0.0	0.0	0.0	8.4	
26	28.2	34.3	23.1	1.9	SSW	4.5	SSW	8.4	ESE	0.0	0.0	0.0	7.2	
27	28.8	34.7	24.2	1.5	SSW	4.6	SSW	9.5	S	0.0	0.0	0.0	5.4	
28	29.0	34.4	23.5	3.3	SSW	7.6	SSW	13.4	SSW	0.0	0.0	0.0	7.9	
29	29.6	33.6	24.5	2.8	S	7	SSW	11.6	SSW	0.0	0.0	0.0	5.5	
30	28.7	34.2	25.5	1.8	SSW	4.5	SSW	8.7	SSW	0.0	0.0	0.0	3.5	
31	28.4	34.8	24.0	1.7	S	4.8	SSW	7.9	SSW	0.0	0.0	0.0	6.5	
前半旬	27.9	36.2	22.7	1.1	S					0.5			34.9	
後半旬	28.8	34.3	24.1	2.2	SSW					0.0			36.0	
旬	28.4	35.2	23.5	1.7	SSW					0.5			70.9	
平年差/比	+3.2	+4.9	+2.3							1			130	

観測所名	吉賀										10 以上積算気温			296
日付	気温()			風向・風速(m/s)						降水量(mm)			日照(h)	
	平均	最高	最低	平均	最多	最大	風向	瞬間	風向	日計	1時間	10分		
21	26.6	34.5	22.3	1.0	NNE	3.4	WSW	6.3	SW	0.0	0.0	0.0	6.7	
22	25.8	35.4	21.3	0.9	SSE	3.8	ENE	7.4	SW	15.0	12.5	5.5	7.2	
23	26.0	34.1	21.5	1.3	NE	6.7	NE	10.1	NE	0.0	0.0	0.0	6.8	
24	27.0	33.6	22.4	1.3	ENE	5.7	ENE	10.2	NE	0.0	0.0	0.0	8.1	
25	25.8	33.6	21.1	1.1	NE	4.2	WSW	8.3	SSW	0.0	0.0	0.0	9.4	
26	26.5	31.5	21.2	1.6	W	4.2	W	8.7	WSW	0.0	0.0	0.0	3.7	
27	27.8	32.8	23.9	2.7	WSW	6.7	WSW	10.2	WSW	0.0	0.0	0.0	6.6	
28	28.0	32.7	24.8	3.7	WSW	7.9	WSW	12.9	SW	0.0	0.0	0.0	8.3	
29	27.6	31.3	24.6	3.6	WSW	7.8	WSW	12.9	SW	0.0	0.0	0.0	3.8	
30	26.9	31.1	24.9	2.2	WSW	4.4	WSW	7.6	WSW	0.5	0.5	0.5	2.6	
31	26.7	32.6	22.6	1.5	WSW	5.2	WSW	8.5	WSW	0.0	0.0	0.0	4.7	
前半旬	26.2	34.2	21.7	1.1	NNE					15.0			38.2	
後半旬	27.3	32.0	23.7	2.6	WSW					0.5			29.7	
旬	26.8	33.0	22.8	1.9	WSW					15.5			67.9	
平年差/比	//	//	//							//			//	

地域雨量観測旬報

2010年8月21日～31日 島根県 (68)

(1/1)

観測所名	大東				伯太				佐田				福光				桜江				三隅			
	降水量(mm)				降水量(mm)				降水量(mm)				降水量(mm)				降水量(mm)				降水量(mm)			
	日計	平年比	最大1時間	最大10分間	日計	平年比	最大1時間	最大10分間	日計	平年比	最大1時間	最大10分間	日計	平年比	最大1時間	最大10分間	日計	平年比	最大1時間	最大10分間	日計	平年比	最大1時間	最大10分間
21	0.0		0.0	0.0	0.0		0.0	0.0	0.0		0.0	0.0	0.0		0.0	0.0	0.0	0.0	0.0	0.0		0.0	0.0	0.0
22	0.0		0.0	0.0	0.0		0.0	0.0	0.0		0.0	0.0	0.0		0.0	0.0	0.0	0.0	0.0	0.0	0.0		0.0	0.0
23	0.0		0.0	0.0	0.0		0.0	0.0	0.0		0.0	0.0	0.0		0.0	0.0	0.0	0.0	0.0	0.0	0.0		0.0	0.0
24	0.0		0.0	0.0	7.0		6.5	3.0	0.0		0.0	0.0	0.0		0.0	0.0	0.0	0.0	0.0	0.0	0.0		0.0	0.0
25	35.0		33.0	15.5	4.5		4.5	4.0	32.5		32.5	11.5	0.0		0.0	0.0	0.0	0.0	0.0	0.0	0.0		0.0	0.0
半旬計/最大	35.0	134	33.0	15.5	11.5	44	6.5	4.0	32.5	106	32.5	11.5	0.0	0	0.0	0.0	0.0	0	0.0	0.0	0.0	0	0.0	0.0
26	4.5		4.5	4.5	0.5		0.5	0.5	0.0		0.0	0.0	8.5		8.5	6.5	0.0	0.0	0.0	7.5		5.0	5.0	
27	0.0		0.0	0.0	0.0		0.0	0.0	7.0		6.5	6.0	0.0		0.0	0.0	0.0	0.0	0.0	0.0		0.0	0.0	
28	0.0		0.0	0.0	0.0		0.0	0.0	0.0		0.0	0.0	0.0		0.0	0.0	0.0	0.0	0.0	0.0		0.0	0.0	
29	0.0		0.0	0.0	0.0		0.0	0.0	1.5		1.5	1.0	0.0		0.0	0.0	0.0	0.0	0.0	0.0		0.0	0.0	
30	2.0		2.0	2.0	28.5		28.5	14.5	0.0		0.0	0.0	4.0		2.0	1.5	24.5		15.0	8.5	9.0		7.0	4.5
31	0.0		0.0	0.0	0.0		0.0	0.0	0.0		0.0	0.0	0.0		0.0	0.0	0.5		0.5	0.5		0.0	0.0	
半旬計/最大	6.5	20	4.5	4.5	29.0	85	28.5	14.5	8.5	23	6.5	6.0	12.5	41	8.5	6.5	25.0	65	15.0	8.5	16.5	45	7.0	5.0
旬計	41.5	75			40.5	69			41.0	58			12.5	23			25.0	39			16.5	27		
旬最大	35.0		33.0	15.5	28.5		28.5	14.5	32.5		32.5	11.5	8.5		8.5	6.5	24.5		15.0	8.5	9.0		7.0	5.0
起日	25		25	25	30		30	30	25		25	25	26		26	26	30		30	30	30		30	26

観測所名	波佐				匹見																			
	降水量(mm)				降水量(mm)				降水量(mm)				降水量(mm)				降水量(mm)							
	日計	平年比	最大1時間	最大10分間	日計	平年比	最大1時間	最大10分間	日計	平年比	最大1時間	最大10分間	日計	平年比	最大1時間	最大10分間	日計	平年比	最大1時間	最大10分間	日計	平年比	最大1時間	最大10分間
21	0.0		0.0	0.0	0.0		0.0	0.0																
22	0.0		0.0	0.0	0.0		0.0	0.0																
23	9.0		9.0	4.5	1.5		1.5	1.5																
24	0.0		0.0	0.0	0.0		0.0	0.0																
25	0.0		0.0	0.0	0.0		0.0	0.0																
半旬計/最大	9.0	29	9.0	4.5	1.5	5	1.5	1.5																
26	0.5		0.5	0.5	0.0		0.0	0.0																
27	0.0		0.0	0.0	0.0		0.0	0.0																
28	0.0		0.0	0.0	0.0		0.0	0.0																
29	0.0		0.0	0.0	0.5		0.5	0.5																
30	31.5		18.0	16.0	3.0		2.5	2.5																
31	0.0		0.0	0.0	0.0		0.0	0.0																
半旬計/最大	32.0	78	18.0	16.0	3.5	9	2.5	2.5																
旬計	41.0	55			5.0	7																		
旬最大	31.5		18.0	16.0	3.0		2.5	2.5																
起日	30		30	30	30		30	30																

-) : 統計値を求める対象となる資料の一部が欠けているが、その範囲が許容の範囲内の値。
-] : 統計値を求める対象となる資料が、許容する範囲内の資料数を満たさず、十分な信頼を保障できない値である。
- × : 統計値を求める対象となる資料が、参考値もしくは欠測により全く統計値を求めることができない。

地域気象観測月報(集計値)

島根県 (68) 2010年8月
1/2頁

観測所名	西郷	西郷岬	海士	鹿島	斐川	松江	出雲	大田	掛合	横田	赤名	川本	浜田	瑞穂	弥栄
平均	28.3	27.8	28.7	28.6	29.0	29.3	28.8	28.9	27.6	26.7	25.6	27.9	29.0	26.0	26.0
平年差	2.5	//	2.9	3	//	2.9	3	2.4	3.1	2.7	2.2	2.8	2.8	2.1	2.4
最高	35.1	33.3	35.9	37.5	37.1	37.4	37.5	37.5	36.6	36.3	34.6	37.0	37.7	35.0	33.9
起日	6	6	5	5	29	29	5	29	3	19	19	19	28	19	27
最低	21.8	22.5	22.3	23.3	23.4	23.8	21.8	22.9	20.8	19.9	19.4	21.7	23.9	19.5	18.2
起日	19	19	19	27	28	26	8	9	8	26	26	26	26	26	26
最高平均	32.2	31.1	32.7	33.6	34.1	34.4	34.0	34.4	33.9	33.5	31.3	34.2	33.3	32.8	32.0
最高平年差	3.2	//	3.8	4.3	//	4.1	3.9	3.5	4.5	4.7	3.3	4.1	3.8	3.7	4.0
最低平均	25.0	25.3	25.2	24.7	25.0	25.7	24.2	24.9	23.2	21.9	21.8	23.6	25.6	21.3	21.6
最低平年差	2.3	//	2.7	2.5	//	2.4	2.3	2.2	2.7	2.1	2.2	2.3	2.6	1.7	2.2
積算気温	878	862	889	886	898	909	892	895	856	827	793	863	900	806	807
平均0 未満日数	0	0	0	0	0	0	0	0	0	0	0	0	0	0	0
平均25 以上日数	31	31	31	31	31	31	31	31	31	29	24	31	31	29	26
最高0 未満日数	0	0	0	0	0	0	0	0	0	0	0	0	0	0	0
最高25 以上日数	31	31	31	31	31	31	31	31	31	31	31	31	31	31	31
最高30 以上日数	25	24	26	30	30	30	30	30	31	29	25	31	30	29	27
最高35 以上日数	1	0	1	5	9	14	9	14	5	6	0	9	4	1	0
最低0 未満日数	0	0	0	0	0	0	0	0	0	0	0	0	0	0	0
最低25 以上日数	14	22	19	13	15	23	6	17	2	0	0	1	25	0	0
日照	263.5		263.2	259.6		254.7	258.1	252.4	207.2	226.0	205.5	204.6	253.9	211.4	184.1
平年比	129		125	125		131	124	121	128	132	136	121	121	123	111
0.1時間未満日数	1		2	0		1	1	1	0	1	0	1	0	0	0
平均風速	2.9	3.8	2.2	2.1	3.4	3.0	1.9	1.7	1.4	1.2	1.0	1.3	3.0	1.2	1.4
最大風速	14.9	20.3	11.6	9.7	13	12.1	9.2	5.3	6.1	5.8	4.6	7	14.4	7	5.5
最大風速風向	SSW	SSW	WSW	SW	WSW	W	WSW	SE	SSE	NW	SE	S	SSW	S	SSE
起日	12	12	12	12	1	1	12	11	11	16	5	11	11	11	11
最大瞬間風速	26.9	25.7	22.1	16.7	17.5	20.3	17.1	14.8	15.2	12.6	11.6	15.7	24	14	16.6
最大瞬間風速風向	SSW	SSW	WSW	SW	WSW	W	WSW	W	SSE	S	S	S	SSW	S	SSE
起日	12	12	12	12	12	12	12	11	11	11	11	11	11	11	11
最多風向	SW	WSW	WSW	E	SSE	W	WSW	SE	SSE	S	SSE	S	ENE	E	N
10m/s以上日数	3	6	2	0	4	3	0	0	0	0	0	0	4	0	0
15m/s以上日数	0	2	0	0	0	0	0	0	0	0	0	0	0	0	0
20m/s以上日数	0	1	0	0	0	0	0	0	0	0	0	0	0	0	0
30m/s以上日数	0	0	0	0	0	0	0	0	0	0	0	0	0	0	0
降水	56.0	48.0	73.0	32.5	92.0	68.5	170.5	42.0	113.0	101.5	95.0	67.5	32.5	51.5	91.0
平年比	45	//	59	27	//	53	134	33	72	71	55	42	23	31	49
最大日降水量	25.0	24.5	59.5	15.5	53.0	30.0	99.0	23.0	33.0	28.0	31.0	22.5	17.0	14.5	24.5
起日	11	11	11	11	12	12	12	11	3	23	3	3	11	12	3
最大1時間降水量	12.5	13.0	18.5	10.0	23.0	10.5	67.5	13.0	26.5	27.0	30.5	20.5	7.5	10.0	24.5
起日 時分	11 22:40	11 22:39	11 23:16	30 14:01	12 03:24	12 04:37	12 06:28	11 21:56	3 16:16	23 16:46	3 17:18	3 15:17	11 18:21	12 04:09	3 13:56
最大10分間降水量	6.0	6.5	6.0	8.0	7.0	5.5	18.0	6.5	12.5	13.5	15.0	9.5	3.0	5.0	13.5
起日 時分	13 15:22	13 15:28	11 21:32	30 13:12	12 03:23	30 13:44	25 18:26	11 21:21	7 19:55	23 16:10	3 16:34	3 14:55	26 13:35	18 20:42	3 13:06
1mm以上日数	4	4	4	4	6	7	7	4	10	11	9	5	5	7	7
10mm以上日数	2	2	1	2	3	2	5	2	4	3	3	3	1	2	4
30mm以上日数	0	0	1	0	1	1	1	0	1	0	1	0	0	0	0
50mm以上日数	0	0	1	0	1	0	1	0	0	0	0	0	0	0	0
70mm以上日数	0	0	0	0	0	0	1	0	0	0	0	0	0	0	0
100mm以上日数	0	0	0	0	0	0	0	0	0	0	0	0	0	0	0

): 統計値を求める対象となる資料の一部が欠けているが、その範囲が許容の範囲内の値。

]: 統計値を求める対象となる資料が、許容する範囲内の資料数を満たさず、十分な信頼を保障できない値である。

x: 統計値を求める対象となる資料が、参考値もしくは欠測により全く統計値を求めることができない。

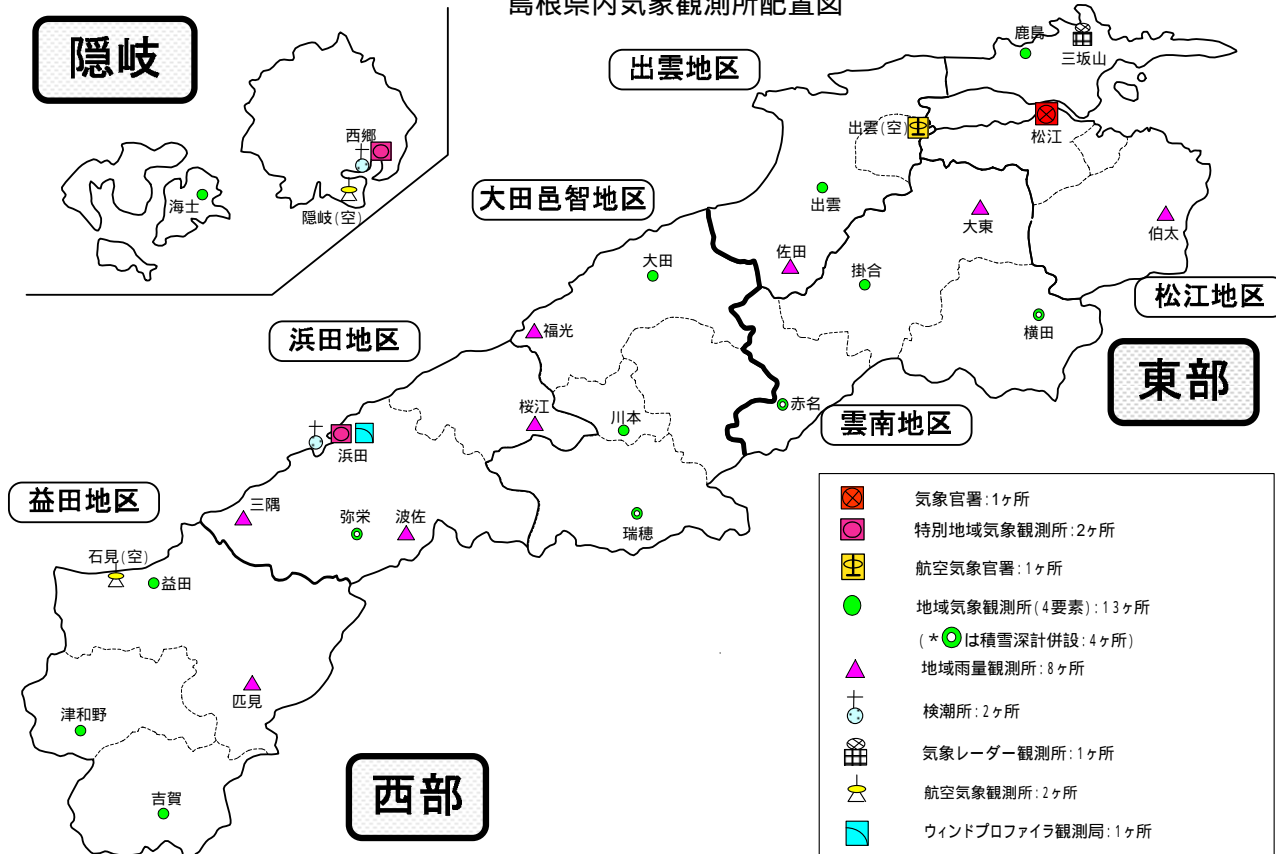
地域気象観測月報(集計値)

島根県 (68)

2010年8月
2/2頁

観測所名	高津	益田	津和野	吉賀		
気	平均	28.1	29.9	28.5	26.9	
	平年差	//	3.1	2.8	//	
	最高	35.8	38.0	36.4	35.5	
	起日	5	5	24	20	
	最低	22.0	23.8	21.9	20.2	
	起日	26	9	22	8	
	最高平均	32.6	34.9	34.6	32.7	
	最高平年差	//	4.1	3.7	//	
	最低平均	24.5	25.8	24.1	23.0	
	最低平年差	//	2.8	2.4	//	
	積算気温	872	927	884	835	
	温	平均0 未満日数	0	0	0	0
		平均25 以上日数	31	31	31	31
		最高0 未満日数	0	0	0	0
最高25 以上日数		31	31	31	31	
最高30 以上日数		31	31	31	29	
最高35 以上日数		4	13	12	2	
最低0 未満日数		0	0	0	0	
最低25 以上日数		12	21	8	1	
日照		月計		243.4	179.5	178.8
		平年比		116	118	//
	0.1時間未満日数		1	1	2	
風向・風速	平均風速	3.1	1.9	2.2	1.9	
	最大風速	12.2	7.3	9.9	7.9	
	最大風速風向	SSE	SSE	SSW	WSW	
	起日	11	11	11	28	
	最大瞬間風速	21.6	14.3	24.7	17.4	
	最大瞬間風速風向	S	S	SSW	WSW	
	起日	11	11	11	11	
	最多風向	SSE	ESE	SSW)	WSW	
	10m/s以上日数	1	0	0	0	
	15m/s以上日数	0	0	0	0	
	20m/s以上日数	0	0	0	0	
	30m/s以上日数	0	0	0	0	
降水量	降	月計	18.0	14.0	35.0	56.0
	平年比	//	11	19	//	
	最大日降水量	14.0	12.0	20.5	30.0	
	起日	11	11	11	11	
	最大1時間降水量	7.5	6.5	9.0	12.5	
	起日 時分	11 18:15	11 18:22	16 17:51	22 17:53	
	最大10分間降水量	2.0	2.0	6.0	5.5	
	起日 時分	11 17:43	11 17:42	16 17:05	22 17:15	
	1mm以上日数	3	2	4	6	
	10mm以上日数	1	1	1	2	
	30mm以上日数	0	0	0	1	
	50mm以上日数	0	0	0	0	
	70mm以上日数	0	0	0	0	
	100mm以上日数	0	0	0	0	

島根県内気象観測所配置図



平成 22 年 4 月 1 日 現在

島根県地域気象観測所（アメダス）所在地一覧表

観測所	気温	降水量	日照	風向 風速	積雪	所在地	緯度	経度	海面上 の高さ
西郷	○	○	○	○	○	隠岐郡隠岐の島町西町大城（西郷特別地域気象観測所）	36°12.2'	133°20.0'	27m
西郷岬	○	○		○		隠岐郡隠岐の島町岬町字風の松（隠岐航空気象観測所）	36°10.7'	133°19.4'	80m
海士	○	○	○	○		隠岐郡海士町大字海士	36°05.8'	133°05.8'	3m
鹿島	○	○	○	○		松江市鹿島町北講武	35°31.2'	133°01.3'	5m
斐川	○	○		○		簸川郡斐川町大字沖州字反（出雲空港出張所）	35°24.8'	132°53.4'	2m
松江	○	○	○	○	○	松江市西津田（松江地方気象台）	35°27.4'	133°03.9'	17m
出雲	○	○	○	○		出雲市芦渡町	35°19.9'	132°43.8'	20m
大東		○				雲南市大東町下阿用	35°19.1'	132°57.9'	56m
伯太		○				安来市伯太町母里	35°21.0'	133°16.4'	23m
佐田		○				出雲市佐田町大呂	35°13.3'	132°43.4'	100m
大田	○	○	○	○		大田市大田町大田	35°11.4'	132°29.8'	30m
掛合	○	○	○	○		雲南市掛合町掛合	35°11.9'	132°49.0'	215m
横田	○	○	○	○	○	仁多郡奥出雲町稲原	35°10.4'	133°06.2'	369m
福光		○				大田市温泉津町福光	35°04.2'	132°19.9'	8m
赤名	○	○	○	○	○	飯石郡飯南町下赤名	35°00.1'	132°42.7'	444m
桜江		○				江津市桜江町川戸	34°57.2'	132°20.0'	32m
川本	○	○	○	○		邑智郡川本町川本	34°58.6'	132°29.5'	132m
浜田	○	○	○	○		浜田市大辻町（浜田特別地域気象観測所）	34°53.8'	132°04.2'	19m
瑞穂	○	○	○	○	○	邑智郡邑南町淀原	34°51.2'	132°31.8'	327m
三隅		○				浜田市三隅町三隅	34°47.3'	131°57.5'	11m
弥栄	○	○	○	○	○	浜田市弥栄町長安本郷	34°46.6'	132°06.5'	380m
波佐		○				浜田市金城町波佐	34°46.8'	132°11.8'	370m
高津	○	○		○		益田市内田町（石見航空気象観測所）	34°40.5'	131°47.4'	54m
益田	○	○	○	○		益田市あけぼの東町	34°40.6'	131°50.6'	4m
匹見		○				益田市匹見町匹見	34°34.3'	132°01.0'	259m
津和野	○	○	○	○		鹿足郡津和野町森村口	34°27.7'	131°46.2'	165m
吉賀	○	○	○	○		鹿足郡吉賀町七日市	34°23.5'	131°53.6'	250m

中国地方 1か月予報

(8月28日から9月27日までの天候見通し)

平成22年8月27日
広島地方気象台発表

<特に注意を要する事項>

期間の前半を中心に気温の高い状態が続く見込みです。また、降水量の少ない状態が続いています。

<予想される向こう1か月の天候>

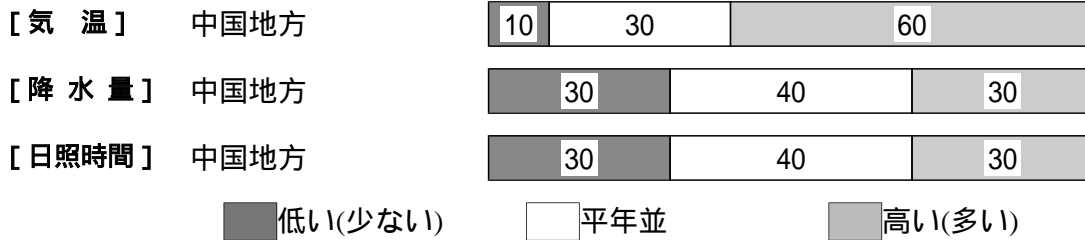
向こう1か月の出現の可能性が最も大きい天候と、特徴のある気温、降水量等の確率は以下のとおりです。

期間のはじめは平年と同様に晴れの日が多いでしょう。その後は、天気は数日の周期で変わるでしょう。残暑が厳しい見込みです。

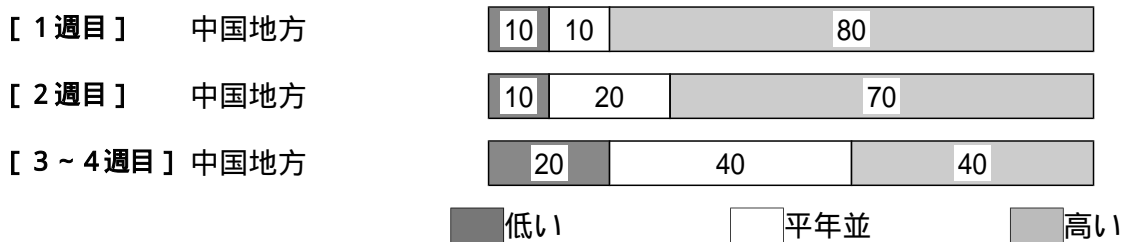
向こう1か月の平均気温は、高い確率が60%です。

週別の気温は、1週目は、高い確率が80%です。2週目は、高い確率が70%です。3～4週目は、平年並または高い確率ともに40%です。

<向こう1か月の気温、降水量、日照時間の各階級の確率(%)>



<気温経過の各階級の確率(%)>



<予報の対象期間>

1か月 : 8月28日(土)～9月27日(月)
1週目 : 8月28日(土)～9月3日(金)
2週目 : 9月4日(土)～9月10日(金)
3～4週目 : 9月11日(土)～9月24日(金)

<次回発表予定等>

1か月予報 : 毎週金曜日 14時30分 次回は9月3日
3か月予報 : 9月22日(水) 14時
寒候期予報 : 9月22日(水) 14時

< 参考資料（平年並の範囲等） >

(1) 30 年平均値（向こう 1 か月の平均気温、降水量、日照時間と 1 週目、2 週目、3 ~ 4 週目の平均気温）

	気 温 ()	降 水 量 (mm)	日照時間 (時間)	気 温()		
				1 週目	2 週目	3 ~ 4 週目
松江	22.8	204.5	159.3	25.0	23.7	21.7
浜田	22.8	199.4	171.4	25.0	23.7	21.8
西郷	22.2	207.8	167.4	24.3	23.0	21.2
鳥取	22.8	234.3	154.4	25.2	23.8	21.7
米子	22.8	219.4	163.2	25.1	23.7	21.7
境	23.1	221.5	164.7	25.4	24.0	22.1
広島	24.5	174.6	167.7	26.7	25.5	23.6
呉	24.3	169.4	169.3	26.3	25.2	23.4
福山	23.7	154.8	174.4	26.0	24.7	22.7
岡山	24.4	154.8	165.9	26.8	25.5	23.4
津山	22.0	206.2	154.0	24.4	23.0	20.9

なお、気温、降水量、日照時間の「平年並」の範囲は、地点ごとに幾分違いはありますが、下に示した地域平均の「平年並」の範囲を参考にして下さい。

(2) 1971 ~ 2000 年のデータに基づいた向こう 1 か月地域平均の気温、降水量、日照時間の平年差(比)の「平年並」の範囲は次のとおりです。

	気温平年差()	降水量平年比(%)	日照時間平年比(%)
中国地方	-0.5 ~ +0.6	71 ~ 111	96 ~ 104
山陰	-0.4 ~ +0.4	72 ~ 114	96 ~ 106
山陽	-0.5 ~ +0.6	69 ~ 111	96 ~ 105

(3) この予報期間の 1 週目、2 週目、3 ~ 4 週目の地域平均の気温平年差の「平年並」の範囲は次のとおりです。

	1 週目	2 週目	3 ~ 4 週目
中国地方	-0.5 ~ +0.6	-0.7 ~ +0.7	-0.6 ~ +0.6
山陰	-0.7 ~ +0.7	-0.7 ~ +0.7	-0.6 ~ +0.5
山陽	-0.4 ~ +0.5	-0.6 ~ +0.7	-0.7 ~ +0.7

< 参考資料（利用上の注意） >

(1) 気温(降水量)等は、「低い(少ない)」「平年並」「高い(多い)」の 3 つの階級で予報します。階級の幅は、1971 ~ 2000 年の 30 年間に於ける各階級の出現率が等分(それぞれ 33%)となるように決めてあります(気候的出現率と呼びます)。

(2) 予報する確率の数値は、それぞれの階級が出現する可能性の大きさを表しています。予測資料の信頼性が大きい場合には気候的出現率から大きく隔たった 10%以下や 60%以上の確率を付けられますが、特定の階級を強調できない場合には気候的出現率と同じかそれと同程度(30%、40%)の確率しか付けられません。

(3) 晴れや雨などの天気日数は、平年の日数よりも多い(少ない)場合は「平年に比べて多い(少ない)」、また平年の日数と同程度に多い(少ない)場合には「平年と同様に多い(少ない)」と表現します。なお、単に多い(少ない)と表現した場合には対象期間の 2 分の 1 より多い(少ない)ことを意味します。