

島根県農業気象速報

平成22年8月中旬

島根県
松江地方気象台

平成22年8月23日発行

気象概況 平成22年8月中旬

前半は台風4号や暖かく湿った空気の流入により雨の日があったが、後半は高気圧に覆われて晴れの日が続いた。

日付	天気概況	松江(6時～18時)	松江(18時～翌06時)
11日	台風4号の影響を受ける	曇	大雨
12日	台風4号の影響を受ける	雨時々曇	曇一時晴
13日	停滞前線に向かって暖かく湿った空気が流入	曇一時雨	曇時々雨
14日	停滞前線に向かって暖かく湿った空気が流入	曇	曇一時晴
15日	太平洋高気圧に覆われる	晴時々薄曇	薄曇
16日	太平洋高気圧に覆われる	晴一時曇	晴
17日	太平洋高気圧に覆われる	晴	晴
18日	九州の南の高気圧に覆われる	晴	晴
19日	西日本の高気圧に覆われる	晴	晴時々曇
20日	西日本の高気圧に覆われる	晴	晴

気象官署の観測値(8月中旬)

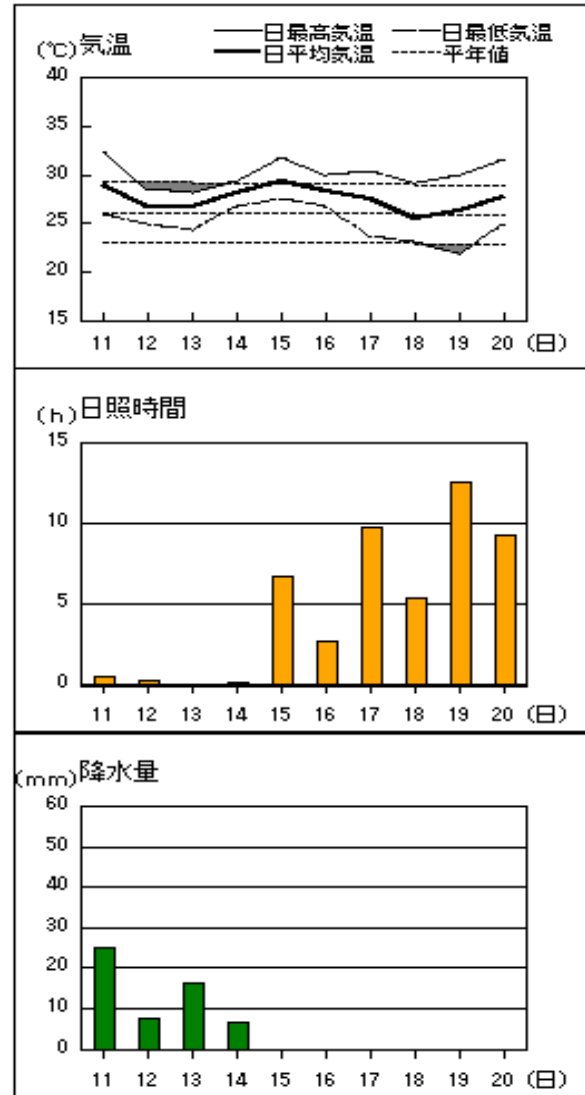
要素	気温()						降水量(mm)		日照時間(h)	
	平均		最高		最低					
官署	本年	平年	本年	平年	本年	平年	本年	平年	本年	平年
松江	28.6	26.6	32.4	31.1	25.5	23.3	46.0	41.5	66.1	64.1
浜田	28.9	26.4	32.2	30.3	26.1	23.0	27.0	41.5	71.1	68.0
西郷	27.5	25.9	30.1	29.7	24.9	22.7	55.5	39.3	47.2	69.0

平均気温は、松江・浜田「かなり高い」、西郷「高い」。降水量は、松江・西郷「多い」、浜田「平年並」。日照時間は、松江・浜田「平年並」、西郷「少ない」。

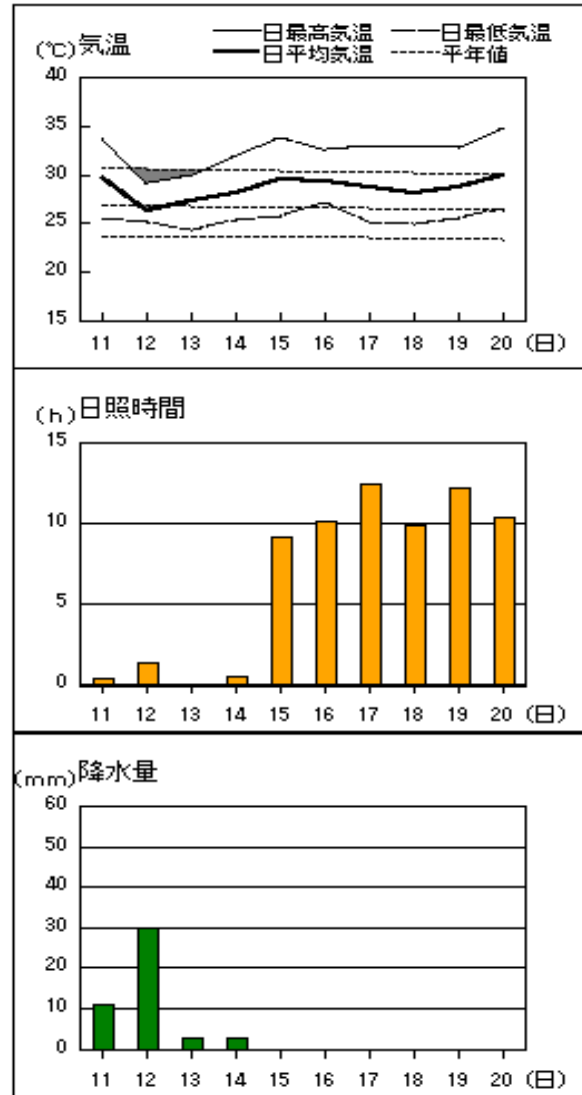
注：地上気象観測における平年の統計期間は、松江、浜田、西郷とも1971～2000年の30年間である。

アメダス 気象経過図：2010年8月11日-2010年8月20日

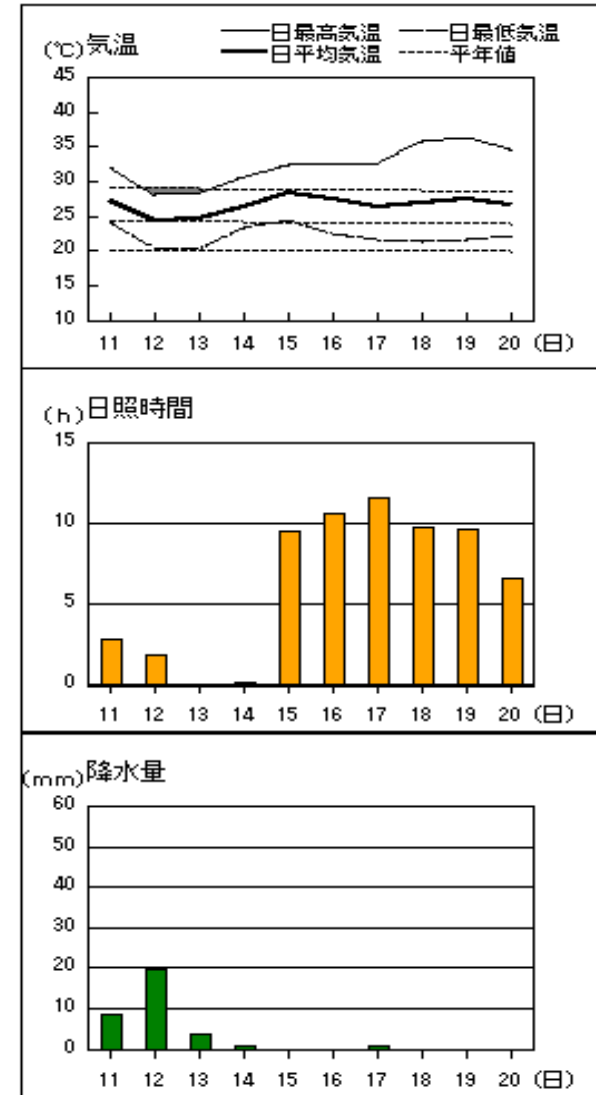
西郷



松江

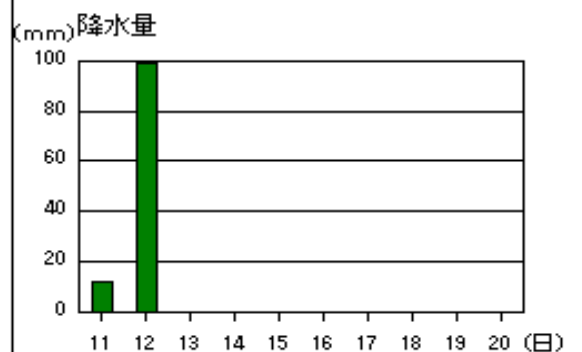
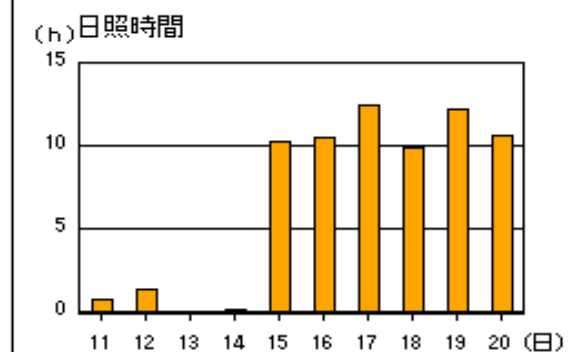
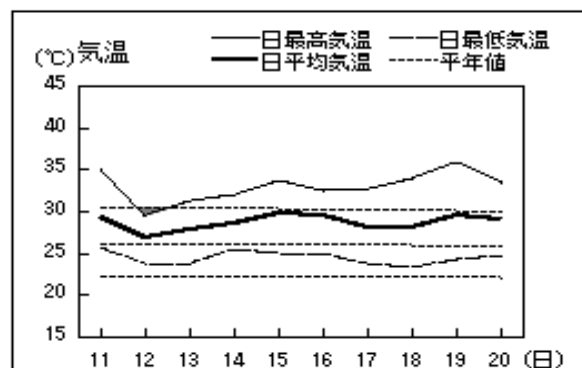


横田

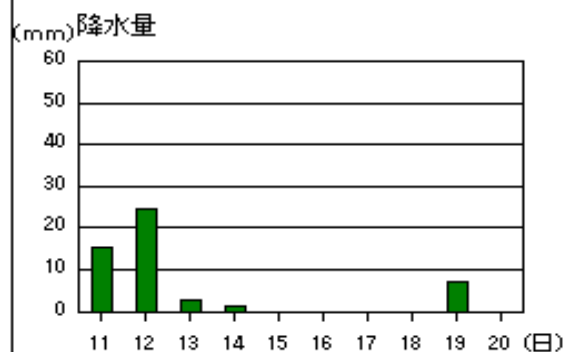
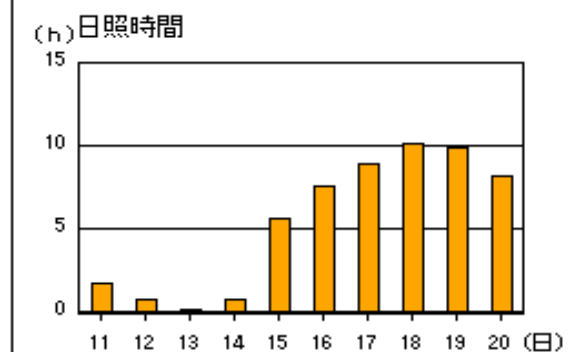
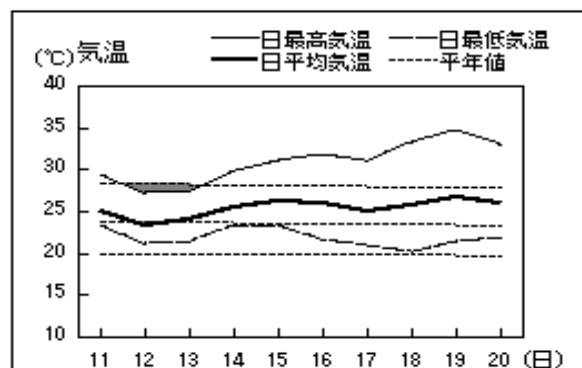


アメダス 気象経過図：2010年8月11日-2010年8月20日

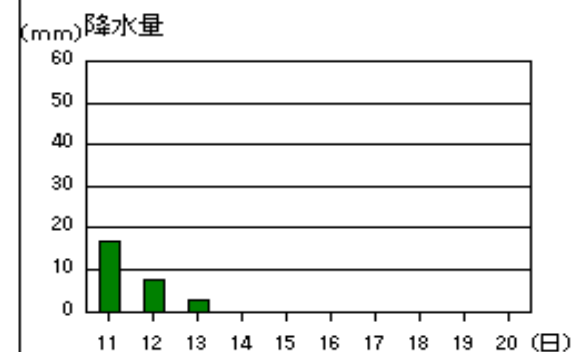
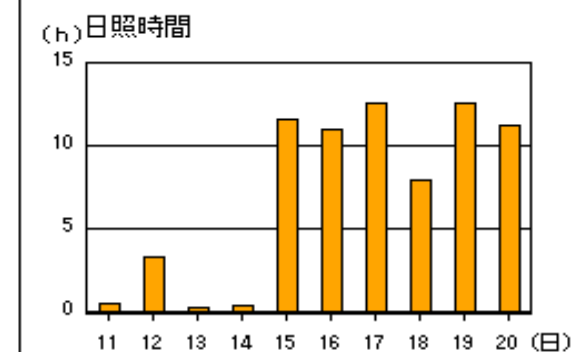
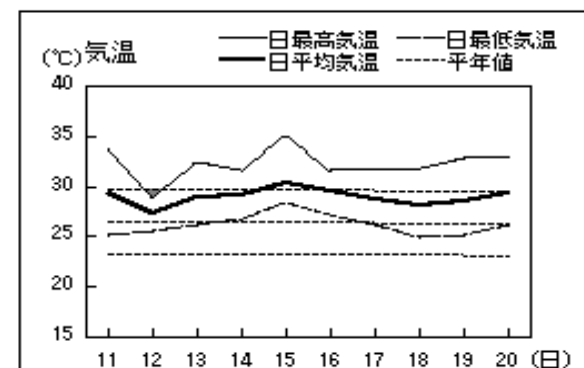
出雲



赤名

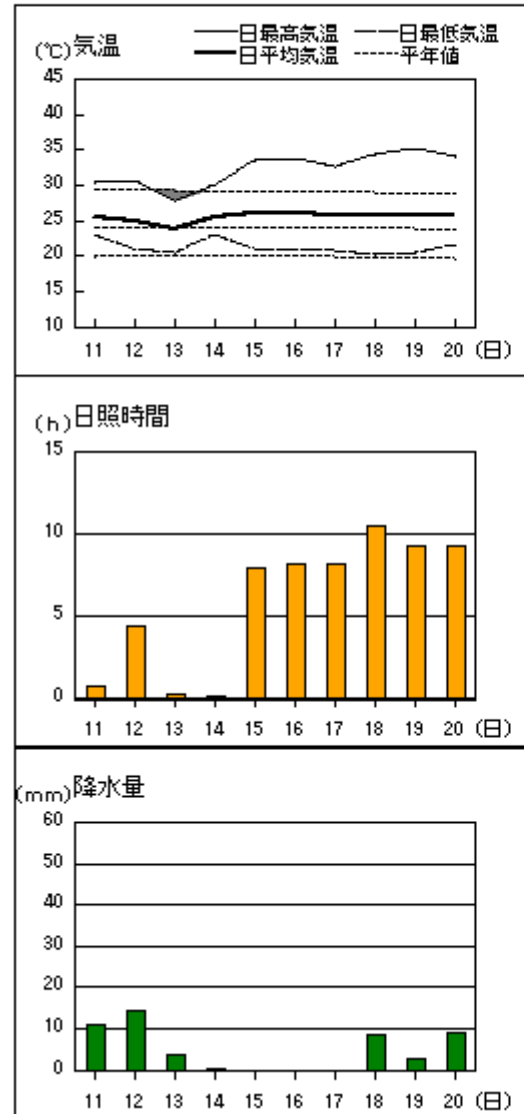


浜田

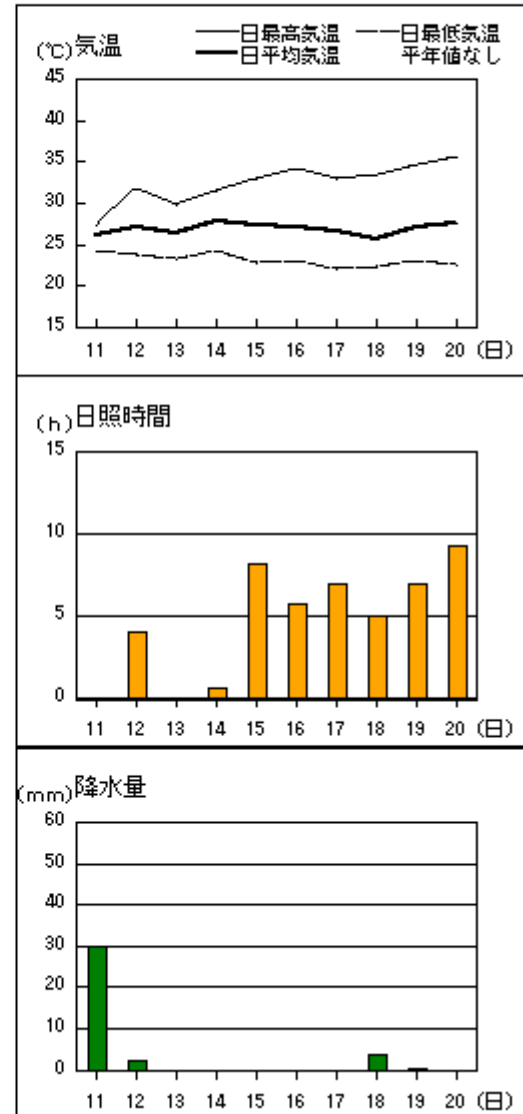


アメダス 気象経過図：2010年8月11日-2010年8月20日

瑞穂



吉賀



地域気象観測旬報

2010年8月11日～20日 島根県 (68)
(1/5)

観測所名	西郷										10 以上積算気温			275	
	気温()			風向・風速(m/s)							降水量(mm)				日照(h)
	平均	最高	最低	平均	最多	最大	風向	瞬間	風向	日計	1時間	10分			
11	28.9	32.4	25.8	4.3	S	13.6	SSE	22.4	SSE	25.0	12.5	4.5	0.5		
12	26.7	28.6	24.9	5.4	W	14.9	SSW	26.9	SSW	7.5	10.0	3.0	0.3		
13	26.6	28.2	24.3	2.7	SW	7.5	SW	13.6	SW	16.5	9.5	6.0	0.0		
14	28.1	29.3	26.7	5.8	WSW	8.5	SW	16.0	W	6.5	4.5	3.5	0.1		
15	29.3	31.8	27.5	6.4	SW	10.2	SW	18.9	SW	0.0	0.0	0.0	6.7		
16	28.3	29.9	26.7	5.7	SW	9.4	WSW	17.1	WSW	0.0	0.0	0.0	2.7		
17	27.5	30.4	23.6	4.1	WSW	9	WSW	15.8	WSW	0.0	0.0	0.0	9.7		
18	25.4	29.1	23.0	2.0	ENE	5	ENE	6.6	ENE	0.0	0.0	0.0	5.4		
19	26.3	29.9	21.8	3.2	ENE	6	ENE	8.5	ENE	0.0	0.0	0.0	12.5		
20	27.7	31.5	24.8	1.9	SSE	4.8	SSE	6.7	SSE	0.0	0.0	0.0	9.3		
前半旬	27.9	30.1	25.8	4.9	SW					55.5			7.6		
後半旬	27.0	30.2	24.0	3.4	ENE					0.0			39.6		
旬	27.5	30.1	24.9	4.2	SW					55.5			47.2		
平年差/比	+1.4	+0.9	+1.8							124			71		

観測所名	西郷岬										10 以上積算気温			266	
	気温()			風向・風速(m/s)							降水量(mm)				日照(h)
	平均	最高	最低	平均	最多	最大	風向	瞬間	風向	日計	1時間	10分			
11	28.5	32.1	25.1	6.5	SE	18.9	S	25.2	S	24.5	13.0	4.5			
12	25.9	28.4	24.4	7.8	W	20.3	SSW	25.7	SSW	3.0	8.5	1.5			
13	25.5	26.6	24.2	3.1	WSW	8.8	WSW	12.3	WSW	18.0	9.0	6.5			
14	26.6	28.1	25.5	8.4	WSW	10.8	WSW	14.4	WSW	2.5	1.5	1.5			
15	27.7	31.4	25.0	7.1	SW	11.9	WSW	15.9	WSW	0.0	0.0	0.0			
16	26.8	29.4	25.2	7.2	WSW	13	WSW	18.0	SW	0.0	0.0	0.0			
17	26.9	29.7	23.9	4.6	WSW	8	W	13.4	WSW	0.0	0.0	0.0			
18	25.2	27.6	23.4	2.9	ENE	5.5	ENE	7.2	E	0.0	0.0	0.0			
19	26.2	28.8	22.5	4.8	NE	7.8	NE	9.3	NE	0.0	0.0	0.0			
20	27.1	30.7	25.3	2.2	ENE	4.8	NE	5.7	ENE	0.0	0.0	0.0			
前半旬	26.8	29.3	24.8	6.6	WSW					48.0					
後半旬	26.4	29.2	24.1	4.3	ENE					0.0					
旬	26.6	29.3	24.5	5.5	WSW					48.0					
平年差/比	//	//	//							//					

観測所名	海士										10 以上積算気温			278	
	気温()			風向・風速(m/s)							降水量(mm)				日照(h)
	平均	最高	最低	平均	最多	最大	風向	瞬間	風向	日計	1時間	10分			
11	29.7	33.2	25.9	2.9	SSE	10.3	SW	19.6	SW	59.5	18.5	6.0	0.9		
12	26.9	29.6	25.6	4.7	WSW	11.6	WSW	22.1	WSW	1.5	12.0	2.5	1.4		
13	27.2	28.2	26.0	2.4	SW	6.9	WSW	15.0	WSW	8.0	5.0	2.0	0.0		
14	28.0	29.5	26.9	5.4	WSW	7.8	WSW	19.0	WSW	3.5	1.0	1.0	0.0		
15	29.5	32.0	27.2	5.2	SW	8.1	WSW	16.9	WSW	0.0	0.0	0.0	9.9		
16	28.7	30.7	27.1	4.9	WSW	7.3	WSW	15.5	SSW	0.0	0.0	0.0	4.9		
17	27.1	31.1	23.0	2.8	WSW	5.3	WSW	12.2	WSW	0.0	0.0	0.0	7.9		
18	25.6	29.7	22.3	1.0	NE	4	E	6.6	E	0.0	0.0	0.0	7.9		
19	27.0	31.4	22.3	1.5	E	3.5	ENE	6.0	ENE	0.0	0.0	0.0	10.7		
20	28.3	33.1	25.4	1.2	NE	3	NE	4.9	NE	0.0	0.0	0.0	9.3		
前半旬	28.3	30.5	26.3	4.1	WSW					72.5			12.2		
後半旬	27.3	31.2	24.0	2.3	WSW					0.0			40.7		
旬	27.8	30.9	25.2	3.2	WSW					72.5			52.9		
平年差/比	+1.8	+1.8	+2.3							167			76		

観測所名	鹿島										10 以上積算気温			280	
	気温()			風向・風速(m/s)							降水量(mm)				日照(h)
	平均	最高	最低	平均	最多	最大	風向	瞬間	風向	日計	1時間	10分			
11	29.4	34.1	25.8	3.3	ESE	9.1	S	15.2	S	15.5	7.5	2.5	1.2		
12	26.4	28.8	24.3	4.2	WSW	9.7	SW	16.7	SW	3.5	7.0	1.5	0.2		
13	27.2	30.3	23.7	1.2	S	4.2	SW	6.0	SSE	0.0	0.0	0.0	0.1		
14	27.7	30.8	25.6	2.5	SW	6.8	SW	11.4	SW	2.5	2.0	2.0	0.4		
15	28.7	34.1	24.2	2.9	SW	7.8	SW	12.1	SW	0.0	0.0	0.0	10.7		
16	28.4	32.5	25.0	3.6	SW	8.5	SW	13.9	SW	0.0	0.0	0.0	9.0		
17	27.7	32.4	23.9	2.6	ENE	7.1	SSW	9.8	WSW	0.0	0.0	0.0	10.2		
18	27.5	32.9	24.0	1.4	N	4.2	NNW	7.6	NNW	0.0	0.0	0.0	10.7		
19	28.6	34.6	23.8	1.0	NNW	2.8	NNW	5.5	E	0.0	0.0	0.0	11.7		
20	28.7	33.8	25.7	1.3	NNW	5	W	7.3	W	0.0	0.0	0.0	10.7		
前半旬	27.9	31.6	24.7	2.8	SW					21.5			12.6		
後半旬	28.2	33.2	24.5	2.0	ENE					0.0			52.3		
旬	28.0	32.4	24.6	2.4	SW					21.5			64.9		
平年差/比	+2.2	+2.9	+2.1							58			99		

) : 統計値を求める対象となる資料の一部が欠けているが、その範囲が許容の範囲内の値。
] : 統計値を求める対象となる資料が、許容する範囲内の資料数を満たさず、十分な信頼を保障できない値である。
 x : 統計値を求める対象となる資料が、参考値もしくは欠測により全く統計値を求めることができない。

地域気象観測旬報

2010年8月11日～20日 島根県 (68)
(2/5)

観測所名	斐川												10 以上積算気温	285
日付	気温()			風向・風速(m/s)						降水量(mm)			日照(h)	
	平均	最高	最低	平均	最多	最大	風向	瞬間	風向	日計	1時間	10分		
11	29.5	35.3	26.3	4.3	S	10.9	S	16.5	SSW	14.5	7.0	3.0		
12	26.6	29.1	24.4	7.1	WSW	12.1	WSW	17.5	WSW	53.0	23.0	7.0		
13	27.4	30.7	24.1	2.5	SSE	5.8	S	8.2	SSW	0.0	0.0	0.0		
14	28.4	31.7	26.1	3.4	WSW	9.2	WSW	11.8	WSW	1.5	1.5	0.5		
15	29.3	33.7	25.3	4.2	W	9	WSW	13.4	WSW	0.0	0.0	0.0		
16	29.2	32.5	26.0	5.4	WSW	11.4	W	15.9	WSW	0.0	0.0	0.0		
17	28.3	32.6	24.5	4.0	WSW	8.7	WSW	11.8	WSW	0.0	0.0	0.0		
18	28.0	33.1	24.5	3.3	NNE	7.1	NNW	8.2	ENE	0.0	0.0	0.0		
19	29.2	33.7	24.7	3.7	ENE	7.0	ENE	8.7	ENE	0.0	0.0	0.0		
20	29.5	34.2	26.0	2.9	S	5.5	NW	7.7	SSE	0.0	0.0	0.0		
前半旬	28.2	32.1	25.2	4.3	WSW					69.0				
後半旬	28.8	33.2	25.1	3.9	WSW					0.0				
旬	28.5	32.7	25.2	4.1	WSW					69.0				
平年差/比	//	//	//							//				

観測所名	松江												10 以上積算気温	286
日付	気温()			風向・風速(m/s)						降水量(mm)			日照(h)	
	平均	最高	最低	平均	最多	最大	風向	瞬間	風向	日計	1時間	10分		
11	29.7	33.7	25.5	3.4	ESE	7	SW	15.0	SW	11.0	6.5	2.0	0.4	
12	26.3	29.1	25.0	6.8	WSW	12	W	20.3	W	30.0	10.5	4.0	1.3	
13	27.3	30.0	24.2	1.6	E	4	WSW	7.6	SW	2.5	2.5	2.5	0.0	
14	28.1	32.0	25.3	3.3	WSW	8.4	W	11.9	W	2.5	2.0	1.5	0.5	
15	29.5	33.8	25.7	3.7	W	8.6	WSW	13.4	WSW	0.0	0.0	0.0	9.1	
16	29.4	32.5	27.0	6.1	W	11.5	W	16.3	W	0.0	0.0	0.0	10.1	
17	28.8	32.9	25.1	3.5	W	8.6	W	13.1	W	0.0	0.0	0.0	12.4	
18	28.1	32.9	24.9	2.3	E	5.5	ENE	8.3	E	0.0	0.0	0.0	9.8	
19	28.7	32.7	25.5	3.3	ESE	6.8	ESE	9.9	SE	0.0	0.0	0.0	12.2	
20	30.0	34.8	26.5	2.5	W	5.3	NW	7.0	NW	0.0	0.0	0.0	10.3	
前半旬	28.2	31.7	25.1	3.8	WSW					46.0			11.3	
後半旬	29.0	33.2	25.8	3.5	W					0.0			54.8	
旬	28.6	32.4	25.5	3.7	W					46.0			66.1	
平年差/比	+2.0	+1.9	+1.9							107			109	

観測所名	出雲												10 以上積算気温	286
日付	気温()			風向・風速(m/s)						降水量(mm)			日照(h)	
	平均	最高	最低	平均	最多	最大	風向	瞬間	風向	日計	1時間	10分		
11	29.3	35.1	25.7	2.9	S	7.1	SW	16.2	SSW	12.0	8.5	2.5	0.8	
12	26.8	29.4	23.8	4.5	WSW	9.2	WSW	17.1	WSW	99.0	67.5	15.5	1.3	
13	27.7	31.1	23.8	1.0	SW	3.8	WSW	6.3	SW	0.0	0.0	0.0	0.0	
14	28.6	32.0	25.4	1.7	WSW	4.4	WSW	11.4	WSW	0.0	0.0	0.0	0.2	
15	29.8	33.7	24.8	2.4	SSW	5.4	W	11.6	WSW	0.0	0.0	0.0	10.2	
16	29.4	32.3	24.8	3.0	WSW	6.6	WSW	13.1	WSW	0.0	0.0	0.0	10.4	
17	28.0	32.6	23.7	2.0	WSW	5.7	WSW	11.8	W	0.0	0.0	0.0	12.4	
18	28.1	33.9	23.3	1.5	E	4.4	ENE	7.5	ENE	0.0	0.0	0.0	9.8	
19	29.5	35.7	24.1	2.7	ENE	5.5	NE	7.5	E	0.0	0.0	0.0	12.2	
20	28.9	33.5	24.7	1.5	ESE	3.6	WSW	6.3	NNW	0.0	0.0	0.0	10.6	
前半旬	28.4	32.3	24.7	2.5	WSW					111.0			12.5	
後半旬	28.8	33.6	24.1	2.1	WSW					0.0			55.4	
旬	28.6	32.9	24.4	2.3	WSW					111.0			67.9	
平年差/比	+2.5	+2.6	+2.0							264			103	

観測所名	大田												10 以上積算気温	284
日付	気温()			風向・風速(m/s)						降水量(mm)			日照(h)	
	平均	最高	最低	平均	最多	最大	風向	瞬間	風向	日計	1時間	10分		
11	28.8	33.6	25.4	2.6	SE	5.3	SE	14.8	W	23.0	13.0	6.5	0.8	
12	26.8	30.0	24.7	2.3	W	5	W	11.7	WSW	13.0	5.5	1.5	1.2	
13	27.1	29.6	24.8	1.6	SE	3.8	SE	6.6	SSE	0.5	0.5	0.5	0.1	
14	28.0	31.1	26.1	1.3	SE	2.8	SE	6.4	W	0.0	0.0	0.0	0.0	
15	29.7	35.2	26.2	1.8	SE	3.9	WSW	8.0	WSW	0.0	0.0	0.0	10.7	
16	29.2	33.2	25.5	1.8	SE	4.4	W	9.8	WSW	0.0	0.0	0.0	10.1	
17	28.3	33.7	24.5	1.8	WNW	4.1	W	9.4	WNW	0.0	0.0	0.0	11.7	
18	27.8	32.9	23.8	1.4	N	4	NNW	7.1	N	0.0	0.0	0.0	9.1	
19	28.9	34.6	24.1	1.3	N	4.3	NW	7.4	N	0.0	0.0	0.0	11.4	
20	29.3	34.7	25.5	1.5	SE	3.5	NW	6.2	NNW	0.0	0.0	0.0	11.7	
前半旬	28.1	31.9	25.4	1.9	SE					36.5			12.8	
後半旬	28.7	33.8	24.7	1.6	SE					0.0			54.0	
旬	28.4	32.9	25.1	1.7	SE					36.5			66.8	
平年差/比	+1.7	+1.7	+2.1							87			101	

地域気象観測旬報

2010年8月11日～20日 島根県 (68)

(3/5)

観測所名	掛合										10 以上積算気温			277	
	気温()			風向・風速(m/s)							降水量(mm)				日照(h)
	平均	最高	最低	平均	最多	最大	風向	瞬間	風向	日計	1時間	10分			
11	28.8	33.1	25.3	3.1	SSE	6.1	SSE	15.2	SSE	12.5	6.5	2.0	2.0		
12	26.1	30.0	23.2	2.2	SSE	5.2	SSE	11.9	SE	24.5	7.0	2.5	2.1		
13	26.6	30.5	23.0	1.3	S	3.4	SSW	6.9	SSW	3.5	3.5	2.0	0.9		
14	27.6	32.9	24.6	1.5	SSE	3.9	SSE	9.6	SSE	1.0	0.5	0.5	1.6		
15	29.3	34.1	24.8	2.0	SSE	4.3	SSE	9.3	SSE	0.0	0.0	0.0	7.6		
16	28.6	33.4	24.3	2.2	SSE	5.1	SSE	11.3	SSE	0.0	0.0	0.0	8.8		
17	27.5	33.5	23.4	1.5	SE	4.3	NNW	10.0	NNW	0.0	0.0	0.0	8.8		
18	27.3	33.9	22.2	1.2	NNW	3.9	NNW	6.8	NNW	0.0	0.0	0.0	9.1		
19	28.1	34.6	23.0	1.0	NW	3.4	NNW	5.7	N	0.0	0.0	0.0	9.1		
20	27.4	33.7	23.4	1.1	SE	4.2	SSE	8.2	SSE	1.0	1.0	1.0	6.7		
前半旬	27.7	32.1	24.2	2.0	SSE					41.5			14.2		
後半旬	27.8	33.8	23.3	1.4	SE					1.0			42.5		
旬	27.7	33.0	23.7	1.7	SSE					42.5			56.7		
平年差/比	+3.0	+3.5	+2.9							79			115		

観測所名	横田										10 以上積算気温			266	
	気温()			風向・風速(m/s)							降水量(mm)				日照(h)
	平均	最高	最低	平均	最多	最大	風向	瞬間	風向	日計	1時間	10分			
11	27.2	32.1	24.2	2.4	SSE	5.1	SSE	12.6	S	8.5	4.5	1.5	2.8		
12	24.3	28.1	20.5	1.7	WSW	4.8	WSW	9.4	SW	19.5	8.0	2.0	1.8		
13	24.8	28.2	20.2	0.9	SSW	3.6	WSW	6.9	SSW	3.5	2.5	1.5	0.0		
14	26.4	30.6	23.3	1.1	SW	3.5	SW	7.4	SW	1.0	1.0	1.0	0.2		
15	28.2	32.4	24.5	2.6	SW	5.8	SW	10.0	S	0.0	0.0	0.0	9.5		
16	27.6	32.5	22.5	1.9	WNW	5.8	NW	9.1	WNW	0.0	0.0	0.0	10.6		
17	26.3	32.5	21.6	1.5	W	4.9	WNW	8.9	SW	1.0	1.0	1.0	11.6		
18	26.8	35.6	21.2	1.1	NNE	3.4	ENE	6.9	ENE	0.0	0.0	0.0	9.7		
19	27.5	36.3	21.5	0.8	NE	3.3	NE	5.6	NE	0.0	0.0	0.0	9.6		
20	26.6	34.6	22.0	0.7	WNW	3.1	NNE	5.2	NE	0.0	0.0	0.0	6.6		
前半旬	26.2	30.3	22.5	1.7	SW					32.5			14.3		
後半旬	27.0	34.3	21.8	1.2	WNW					1.0			48.1		
旬	26.6	32.3	22.2	1.5	SW					33.5			62.4		
平年差/比	+2.4	+3.4	+2.0							60			116		

観測所名	赤名										10 以上積算気温			254	
	気温()			風向・風速(m/s)							降水量(mm)				日照(h)
	平均	最高	最低	平均	最多	最大	風向	瞬間	風向	日計	1時間	10分			
11	24.9	29.3	23.2	1.9	SSE	4.3	SE	11.6	S	15.5	6.5	2.0	1.7		
12	23.4	27.2	21.2	1.0	SSE	2.4	SSE	7.2	S	24.5	7.0	2.5	0.8		
13	24.1	27.3	21.3	0.9	S	3.3	SE	5.9	SE	2.5	1.0	1.0	0.1		
14	25.5	29.9	23.4	0.7	SSW	1.6	SSE	4.3	SE	1.5	2.0	1.0	0.7		
15	26.2	31.1	23.2	1.0	SSW	2.7	SE	7.4	SE	0.0	0.0	0.0	5.6		
16	26.0	31.7	21.6	1.0	S	2.2	N	5.6	NNW	0.0	0.0	0.0	7.5		
17	25.1	31.0	20.9	0.7	E	2.7	N	6.8	NNW	0.0	0.0	0.0	8.9		
18	25.8	33.3	20.2	0.8	NNW	2.4	N	4.7	NE	0.0	0.0	0.0	10.1		
19	26.8	34.6	21.4	0.9	SSE	3.7	NNW	8.8	NNE	7.0	7.0	4.5	9.9		
20	25.9	32.9	21.8	0.6	N	3.2	NNE	6.2	NNE	0.0	0.0	0.0	8.1		
前半旬	24.8	29.0	22.5	1.1	SSE					44.0			8.9		
後半旬	25.9	32.7	21.2	0.8	N					7.0			44.5		
旬	25.4	30.8	21.8	1.0	SSE					51.0			53.4		
平年差/比	+1.8	+2.7	+1.8							86			118		

観測所名	川本										10 以上積算気温			274	
	気温()			風向・風速(m/s)							降水量(mm)				日照(h)
	平均	最高	最低	平均	最多	最大	風向	瞬間	風向	日計	1時間	10分			
11	27.6	31.1	24.8	3.1	S	7	S	15.7	S	14.0	6.5	2.5	0.3		
12	26.0	30.5	23.1	2.0	WSW	5.5	WSW	9.7	SW	17.5	7.5	2.5	1.4		
13	25.9	30.2	23.0	0.7	SSW	3.1	S	6.4	SE	3.0	2.0	1.0	0.0		
14	27.0	31.8	24.8	0.5	SSW	1.8	SSW	3.8	S	0.5	1.5	0.5	0.1		
15	28.7	34.6	23.1	1.8	S	5.1	S	8.5	SSW	0.0	0.0	0.0	7.9		
16	27.9	33.8	23.5	1.2	W	3.3	WSW	6.5	W	0.0	0.0	0.0	8.8		
17	27.4	34.0	23.0	1.2	WSW	4.1	WSW	8.0	W	0.0	0.0	0.0	9.6		
18	27.2	34.7	23.3	0.9	N	2.9	NNE	5.7	N	0.0	0.0	0.0	8.4		
19	28.5	37.0	23.3	1.0	NNE	3.7	NNW	6.7	N	0.0	0.0	0.0	10.4		
20	28.2	35.8	23.9	0.9	NNE	3.4	NNE	5.5	NNE	0.0	0.0	0.0	9.6		
前半旬	27.0	31.6	23.8	1.6	S					35.0			9.7		
後半旬	27.8	35.1	23.4	1.0	W					0.0			46.8		
旬	27.4	33.4	23.6	1.3	WSW					35.0			56.5		
平年差/比	+2.1	+3.1	+1.9							60			110		

地域気象観測旬報

2010年8月11日～20日 島根県 (68)
(4/5)

観測所名	浜田										10 以上積算気温			289
日付	気温()			風向・風速(m/s)						降水量(mm)			日照(h)	
	平均	最高	最低	平均	最多	最大	風向	瞬間	風向	日計	1時間	10分		
11	29.3	33.8	25.1	5.8	S	14.4	SSW	24.0	SSW	17.0	7.5	2.5	0.5	
12	27.3	29.0	25.4	7.4	SW	11.7	SW	18.3	SW	7.5	2.5	1.0	3.3	
13	28.9	32.3	26.1	4.0	SSW	8.8	SW	12.1	SW	2.5	2.0	1.5	0.3	
14	29.2	31.6	26.6	3.8	SW	7.1	SW	10.9	SW	0.0	0.5	0.0	0.4	
15	30.4	34.9	28.4	5.7	SW	10.2	SW	14.5	SW	0.0	0.0	0.0	11.6	
16	29.5	31.5	27.1	5.4	SW	8.8	SW	12.0	SW	0.0	0.0	0.0	10.9	
17	28.8	31.8	26.0	3.0	SW	7.3	SW	10.2	SW	0.0	0.0	0.0	12.5	
18	28.1	31.8	24.8	2.5	ENE	4.5	N	7.2	N	0.0	0.0	0.0	7.9	
19	28.5	32.8	25.0	2.0	ENE	3.8	N	5.9	N	0.0	0.0	0.0	12.5	
20	29.3	32.9	26.0	2.2	N	3.8	NE	5.8	NNE	0.0	0.0	0.0	11.2	
前半旬	29.0	32.3	26.3	5.3	SW					27.0			16.1	
後半旬	28.8	32.2	25.8	3.0	ENE					0.0			55.0	
旬	28.9	32.2	26.1	4.2	SW					27.0			71.1	
平年差/比	+2.5	+2.5	+2.8							62			107	

観測所名	瑞穂										10 以上積算気温			255
日付	気温()			風向・風速(m/s)						降水量(mm)			日照(h)	
	平均	最高	最低	平均	最多	最大	風向	瞬間	風向	日計	1時間	10分		
11	25.4	30.2	23.0	3.1	E	7	S	14.0	S	11.0	3.5	1.0	0.7	
12	24.9	30.5	21.0	2.1	W	5.8	W	11.5	WSW	14.5	10.0	3.5	4.4	
13	23.9	27.7	20.4	0.6	S	2.4	SSW	5.3	S	3.5	2.5	2.5	0.3	
14	25.4	29.9	22.9	0.6	ENE	2	S	4.2	S	0.5	0.5	0.5	0.1	
15	26.2	33.5	20.9	1.5	S	4.8	SSW	10.7	W	0.0	0.0	0.0	7.9	
16	26.2	33.6	21.1	0.8	WNW	3.2	NW	6.8	N	0.0	0.0	0.0	8.1	
17	25.8	32.5	20.6	1.0	NW	4.8	W	9.3	WNW	0.0	0.0	0.0	8.1	
18	25.9	34.4	20.2	0.9	WNW	4.2	WNW	7.5	W	8.5	8.5	5.0	10.4	
19	25.8	35.0	20.5	0.9	NE	3.9	E	7.8	ESE	2.5	2.5	2.0	9.3	
20	25.7	34.1	21.5	0.9	NE	4	SE	6.8	S	9.0	9.0	4.5	9.2	
前半旬	25.2	30.4	21.6	1.6	S					29.5			13.4	
後半旬	25.9	33.9	20.8	0.9	WNW					20.0			45.1	
旬	25.5	32.1	21.2	1.2	W					49.5			58.5	
平年差/比	+1.4	+2.9	+1.2							91			115	

観測所名	弥栄										10 以上積算気温			261
日付	気温()			風向・風速(m/s)						降水量(mm)			日照(h)	
	平均	最高	最低	平均	最多	最大	風向	瞬間	風向	日計	1時間	10分		
11	26.6	30.4	23.4	3.2	S	5.5	SSE	16.6	SSE	17.5	5.5	1.5	0.8	
12	24.7	28.2	23.0	1.7	SSE	4.4	W	9.6	WNW	20.0	9.0	4.0	3.2	
13	26.0	29.5	22.8	1.4	S	2.5	SSE	5.6	SW	0.5	0.5	0.5	0.2	
14	26.6	28.9	24.1	1.6	S	2.6	SSW	6.5	SW	0.0	0.0	0.0	0.2	
15	27.9	32.3	24.1	1.8	S	3.3	S	9.3	SSE	0.0	0.0	0.0	8.1	
16	26.5	31.1	22.0	1.7	S	3.4	W	7.5	SSE	5.5	5.5	5.0	7.2	
17	24.9	30.9	20.1	1.1	W	3.7	W	8.6	WSW	0.0	0.0	0.0	9.8	
18	25.0	32.5	20.3	1.5	N	5.1	NNE	7.5	NNE	0.0	0.0	0.0	6.0	
19	26.1	32.9	20.8	1.1	N	3.7	NNW	5.5	NNW	3.0	2.5	1.5	7.6	
20	26.4	32.5	21.3	1.6	N	3.6	N	5.8	N	3.5	3.0	2.5	9.1	
前半旬	26.4	29.9	23.5	1.9	S					38.0			12.5	
後半旬	25.8	32.0	20.9	1.4	N					12.0			39.7	
旬	26.1	30.9	22.2	1.7	S					50.0			52.2	
平年差/比	+2.3	+2.6	+2.4							90			104	

観測所名	高津										10 以上積算気温			281
日付	気温()			風向・風速(m/s)						降水量(mm)			日照(h)	
	平均	最高	最低	平均	最多	最大	風向	瞬間	風向	日計	1時間	10分		
11	28.5	31.3	25.4	8.7	SSE	12.2	SSE	21.6	S	14.0	7.5	2.0		
12	27.8	31.7	25.0	4.3	WSW	8.2	W	12.3	W	2.5	1.5	1.5		
13	28.0	31.2	24.6	3.2	SSE	7.3	SSE	10.3	S	0.0	0.0	0.0		
14	29.0	31.3	27.2	2.3	SSW	5.7	S	8.7	S	0.0	0.0	0.0		
15	30.0	34.6	27.0	4.5	SSW	7.4	W	12.3	SW	0.0	0.0	0.0		
16	28.4	32.7	25.1	3.8	S	8.1	WNW	10.8	W	0.0	0.0	0.0		
17	27.5	32.9	24.0	3.2	SSE	6.2	WNW	8.7	WNW	0.0	0.0	0.0		
18	26.9	30.5	24.1	2.2	N	4.2	NNE	5.7	NNE	0.0	0.0	0.0		
19	27.3	30.5	24.3	1.9	SSE	3.7	NW	5.1	NW	0.0	0.0	0.0		
20	28.0	30.8	25.6	2.6	SSE	4.9	SSE	7.2	SSE	0.0	0.0	0.0		
前半旬	28.7	32.0	25.8	4.6	SSE					16.5				
後半旬	27.6	31.5	24.6	2.7	SSE					0.0				
旬	28.1	31.8	25.2	3.7	SSE					16.5				
平年差/比	//	//	//							//				

地域気象観測旬報

2010年8月11日～20日 島根県 (68)

(5/5)

観測所名	益田										10 以上積算気温			298
日付	気温()			風向・風速(m/s)						降水量(mm)			日照(h)	
	平均	最高	最低	平均	最多	最大	風向	瞬間	風向	日計	1時間	10分		
11	29.9	33.6	26.3	4.5	S	7.3	SSE	14.3	S	12.0	6.5	2.0	0.9	
12	28.7	32.9	26.1	2.2	SSW	4.4	WSW	9.3	W	2.0	1.5	1.5	4.9	
13	29.7	33.1	26.1	2.2	SSW	4.3	S	9.2	SSE	0.0	0.0	0.0	0.2	
14	30.7	33.0	28.7	1.8	SSW	3.5	SW	7.3	WSW	0.0	0.0	0.0	0.0	
15	31.8	37.0	28.5	2.9	S	5.3	SSW	11.1	S	0.0	0.0	0.0	8.0	
16	30.2	34.4	26.5	2.2	S	4.6	WNW	9.3	W	0.0	0.0	0.0	9.5	
17	29.3	34.4	25.2	1.8	SE	5	WNW	8.2	W	0.0	0.0	0.0	11.9	
18	28.8	33.3	25.0	1.5	SE	3.2	NNW	6.5	N	0.0	0.0	0.0	6.5	
19	29.1	33.5	25.3	1.3	NNW	3	N	5.4	N	0.0	0.0	0.0	11.7	
20	30.1	34.7	26.0	1.4	ESE	3.6	N	6.1	N	0.0	0.0	0.0	11.3	
前半旬	30.2	33.9	27.1	2.7	S					14.0			14.0	
後半旬	29.5	34.1	25.6	1.6	SE					0.0			50.9	
旬	29.8	34.0	26.4	2.2	S					14.0			64.9	
平年差/比	+2.8	+3.0	+3.0							28			99	

観測所名	津和野										10 以上積算気温			284
日付	気温()			風向・風速(m/s)						降水量(mm)			日照(h)	
	平均	最高	最低	平均	最多	最大	風向	瞬間	風向	日計	1時間	10分		
11	27.9	30.1	25.6	6.3	SSW	9.9	SSW	24.7	SSW	20.5	7.5	2.0	0.0	
12	28.5	33.2	25.2	2.9	SSW	6.8	SSW	12.6	SSW	0.0	0.0	0.0	5.4	
13	28.2	31.6	24.7	3.7	SSW	6.5	SSW	11.2	SSW	0.0	0.0	0.0	0.1	
14	29.2	31.7	26.6	3.5	SSW	6.1	SSW	10.0	S	0.0	0.0	0.0	0.6	
15	30.0	34.6	26.4	4.6	SSW	8	SSW	13.8	SSW	0.0	0.0	0.0	9.7	
16	28.4	34.4	23.9	2.5	SSW	5.1	S	8.6	SSW	9.5	9.0	6.0	5.3	
17	27.8	34.6	22.8	1.2	N	3.2	SE	6.5	S	0.0	0.0	0.0	6.6	
18	27.3	35.4	23.7	0.9	S	3.5	NNE	7.1	ENE	2.5	2.5	1.0	4.8	
19	28.2	35.5	23.6	0.9	SSW	3.4	NE	7.5	NE	0.0	0.0	0.0	5.7	
20	28.9	36.3	23.7	1.1	NNE	3.8	NE	6.0	NE	0.0	0.0	0.0	7.4	
前半旬	28.8	32.2	25.7	4.2	SSW					20.5			15.8	
後半旬	28.1	35.2	23.5	1.3	SSW					12.0			29.8	
旬	28.4	33.7	24.6	2.8	SSW					32.5			45.6	
平年差/比	+2.5	+2.6	+2.6							48			101	

観測所名	吉賀										10 以上積算気温			268
日付	気温()			風向・風速(m/s)						降水量(mm)			日照(h)	
	平均	最高	最低	平均	最多	最大	風向	瞬間	風向	日計	1時間	10分		
11	26.0	27.4	24.2	4.5	W	7.4	WSW	17.4	WSW	30.0	6.5	2.5	0.0	
12	27.0	31.8	23.6	2.1	SSW	5.1	S	10.6	WSW	2.0	2.0	1.0	4.0	
13	26.3	29.8	23.2	1.2	SSW	4.5	SW	7.9	SW	0.0	0.0	0.0	0.0	
14	27.7	31.4	24.1	1.7	SSE	5	SW	9.2	WSW	0.0	0.0	0.0	0.6	
15	27.3	32.9	22.6	2.0	SW	6.7	SW	14.8	WSW	0.0	0.0	0.0	8.1	
16	27.1	34.0	22.9	1.3	NE	4.3	SSW	7.9	SW	0.0	0.0	0.0	5.7	
17	26.5	32.8	21.9	1.4	NE	5.3	ENE	8.9	ENE	0.0	0.0	0.0	6.9	
18	25.7	33.3	22.2	1.0	NNE	4.7	NNE	7.9	NE	3.5	3.5	3.5	5.0	
19	27.0	34.6	22.9	1.3	NE	6.3	ENE	10.1	ENE	0.5	0.5	0.5	6.9	
20	27.6	35.5	22.5	1.2	NE	5.1	ENE	8.5	NE	0.0	0.0	0.0	9.3	
前半旬	26.9	30.7	23.5	2.3	SSW					32.0			12.7	
後半旬	26.8	34.0	22.5	1.2	NE					4.0			33.8	
旬	26.8	32.4	23.0	1.8	NE					36.0			46.5	
平年差/比	//	//	//							//			//	

地域雨量観測旬報

2010年8月11日～20日 島根県 (68)

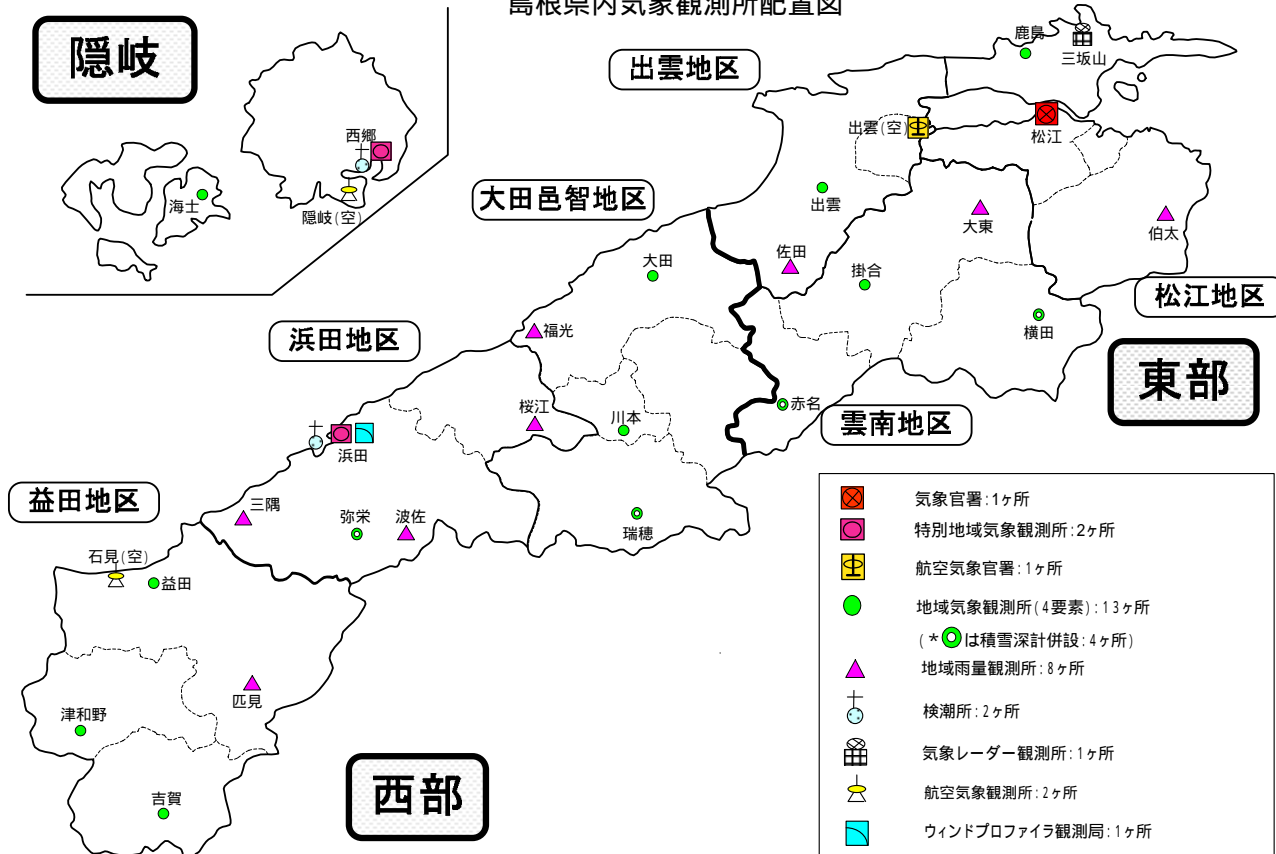
(1/1)

観測所名	大東				伯太				佐田				福光				桜江				三隅			
	降水量(mm)				降水量(mm)				降水量(mm)				降水量(mm)				降水量(mm)				降水量(mm)			
	日計	平年比	最大1時間	最大10分間	日計	平年比	最大1時間	最大10分間	日計	平年比	最大1時間	最大10分間	日計	平年比	最大1時間	最大10分間	日計	平年比	最大1時間	最大10分間	日計	平年比	最大1時間	最大10分間
11	8.5		4.5	2.0	3.0		2.0	1.0	15.5		9.0	4.5	14.0		6.5	3.0	10.5		4.5	2.0	16.0		7.5	2.5
12	61.5		38.0	12.0	30.0		16.5	5.0	34.5		9.0	3.0	21.0		11.5	3.5	21.0		13.0	4.0	11.0		8.0	3.5
13	1.5		1.0	1.0	0.5		0.5	0.5	1.0		1.0	0.5	6.5		4.0	2.5	1.0		0.5	0.5	0.0		0.0	0.0
14	0.5		0.5	0.5	0.5		0.5	0.5	2.5		1.5	0.5	0.0		0.0	0.0	0.0		0.0	0.0	0.0		0.0	0.0
15	0.0		0.0	0.0	0.0		0.0	0.0	0.0		0.0	0.0	0.0		0.0	0.0	0.0		0.0	0.0	0.0		0.0	0.0
半旬計/最大	72.0	283	38.0	12.0	34.0	152	16.5	5.0	53.5	207	9.0	4.5	41.5	216	11.5	3.5	32.5	135	13.0	4.0	27.0	132	8.0	3.5
16	0.0		0.0	0.0	0.0		0.0	0.0	0.0		0.0	0.0	0.0		0.0	0.0	0.0		0.0	0.0	0.0		0.0	0.0
17	0.0		0.0	0.0	0.0		0.0	0.0	0.0		0.0	0.0	0.0		0.0	0.0	0.0		0.0	0.0	0.0		0.0	0.0
18	0.0		0.0	0.0	0.0		0.0	0.0	0.0		0.0	0.0	0.0		0.0	0.0	0.0		0.0	0.0	0.0		0.0	0.0
19	0.0		0.0	0.0	0.0		0.0	0.0	13.5		13.0	9.0	0.0		0.0	0.0	0.0		0.0	0.0	0.0		0.0	0.0
20	1.0		1.0	1.0	0.0		0.0	0.0	0.0		0.0	0.0	0.0		0.0	0.0	0.0		0.0	0.0	0.0		0.0	0.0
半旬計/最大	1.0	4	1.0	1.0	0.0	0	0.0	0.0	13.5	46	13.0	9.0	0.0	0	0.0	0.0	0.0	0	0.0	0.0	0.0	0	0.0	0.0
旬計	73.0	144			34.0	79			67.0	126			41.5	102			32.5	64			27.0	62		
旬最大	61.5		38.0	12.0	30.0		16.5	5.0	34.5		13.0	9.0	21.0		11.5	3.5	21.0		13.0	4.0	16.0		8.0	3.5
起日	12		12	12	12		12	12	12		19	19	12		12	12	12		12	12	12		12	12

観測所名	波佐				匹見																			
	降水量(mm)				降水量(mm)				降水量(mm)				降水量(mm)				降水量(mm)							
	日計	平年比	最大1時間	最大10分間	日計	平年比	最大1時間	最大10分間	日計	平年比	最大1時間	最大10分間	日計	平年比	最大1時間	最大10分間	日計	平年比	最大1時間	最大10分間	日計	平年比	最大1時間	最大10分間
11	20.5		7.0	2.5	12.0		3.5	1.0																
12	20.0		6.5	3.0	2.0		2.5	0.5																
13	1.0		0.5	0.5	0.0		0.0	0.0																
14	0.0		0.0	0.0	0.0		0.0	0.0																
15	0.0		0.0	0.0	0.0		0.0	0.0																
半旬計/最大	41.5	116	7.0	3.0	14.0	42	3.5	1.0																
16	1.5		1.5	1.0	8.5		8.5	6.0																
17	0.0		0.0	0.0	0.0		0.0	0.0																
18	0.0		0.0	0.0	10.0		10.0	8.0																
19	4.0		4.0	3.5	0.0		0.0	0.0																
20	11.5		9.5	4.5	0.0		0.0	0.0																
半旬計/最大	17.0	51	9.5	4.5	18.5	53	10.0	8.0																
旬計	58.5	90			32.5	49																		
旬最大	20.5		9.5	4.5	12.0		10.0	8.0																
起日	11		20	20	11		18	18																

-) : 統計値を求める対象となる資料の一部が欠けているが、その範囲が許容の範囲内の値。
-] : 統計値を求める対象となる資料が、許容する範囲内の資料数を満たさず、十分な信頼を保障できない値である。
- x : 統計値を求める対象となる資料が、参考値もしくは欠測により全く統計値を求めることができない。

島根県内気象観測所配置図



平成 22 年 4 月 1 日 現在

島根県地域気象観測所（アメダス）所在地一覧表

観測所	気温	降水量	日照	風向 風速	積雪	所在地	緯度	経度	海面上 の高さ
西郷	○	○	○	○	○	隠岐郡隠岐の島町西町大城（西郷特別地域気象観測所）	36°12.2'	133°20.0'	27m
西郷岬	○	○		○		隠岐郡隠岐の島町岬町字風の松（隠岐航空気象観測所）	36°10.7'	133°19.4'	80m
海士	○	○	○	○		隠岐郡海士町大字海士	36°05.8'	133°05.8'	3m
鹿島	○	○	○	○		松江市鹿島町北講武	35°31.2'	133°01.3'	5m
斐川	○	○		○		簸川郡斐川町大字沖州字反（出雲空港出張所）	35°24.8'	132°53.4'	2m
松江	○	○	○	○	○	松江市西津田（松江地方気象台）	35°27.4'	133°03.9'	17m
出雲	○	○	○	○		出雲市芦渡町	35°19.9'	132°43.8'	20m
大東		○				雲南市大東町下阿用	35°19.1'	132°57.9'	56m
伯太		○				安来市伯太町母里	35°21.0'	133°16.4'	23m
佐田		○				出雲市佐田町大呂	35°13.3'	132°43.4'	100m
大田	○	○	○	○		大田市大田町大田	35°11.4'	132°29.8'	30m
掛合	○	○	○	○		雲南市掛合町掛合	35°11.9'	132°49.0'	215m
横田	○	○	○	○	○	仁多郡奥出雲町稲原	35°10.4'	133°06.2'	369m
福光		○				大田市温泉津町福光	35°04.2'	132°19.9'	8m
赤名	○	○	○	○	○	飯石郡飯南町下赤名	35°00.1'	132°42.7'	444m
桜江		○				江津市桜江町川戸	34°57.2'	132°20.0'	32m
川本	○	○	○	○		邑智郡川本町川本	34°58.6'	132°29.5'	132m
浜田	○	○	○	○		浜田市大辻町（浜田特別地域気象観測所）	34°53.8'	132°04.2'	19m
瑞穂	○	○	○	○	○	邑智郡邑南町淀原	34°51.2'	132°31.8'	327m
三隅		○				浜田市三隅町三隅	34°47.3'	131°57.5'	11m
弥栄	○	○	○	○	○	浜田市弥栄町長安本郷	34°46.6'	132°06.5'	380m
波佐		○				浜田市金城町波佐	34°46.8'	132°11.8'	370m
高津	○	○		○		益田市内田町（石見航空気象観測所）	34°40.5'	131°47.4'	54m
益田	○	○	○	○		益田市あけぼの東町	34°40.6'	131°50.6'	4m
匹見		○				益田市匹見町匹見	34°34.3'	132°01.0'	259m
津和野	○	○	○	○		鹿足郡津和野町森村口	34°27.7'	131°46.2'	165m
吉賀	○	○	○	○		鹿足郡吉賀町七日市	34°23.5'	131°53.6'	250m

中国地方 1か月予報

(8月21日から9月20日までの天候見通し)

平成22年8月20日
広島地方気象台発表

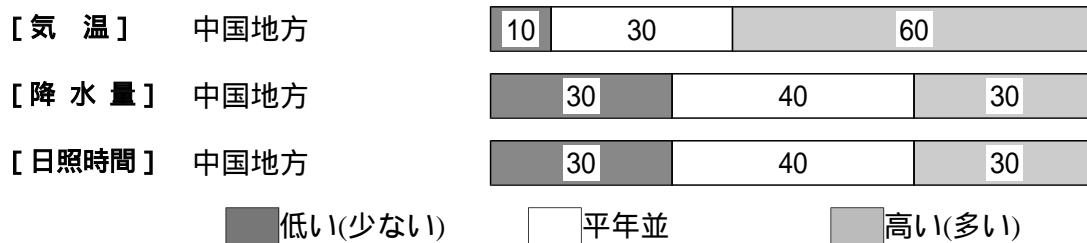
<特に注意を要する事項>

期間の前半を中心に気温の高い状態が続く見込みです。

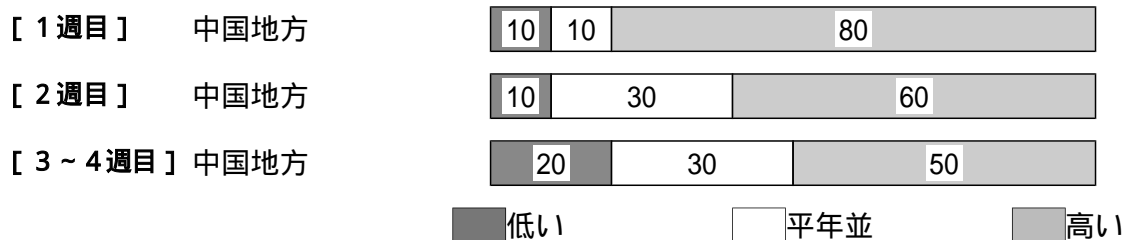
<予想される向こう1か月の天候>

向こう1か月の出現の可能性が最も大きい天候と特徴のある気温、降水量等の確率は以下のとおりです。期間の前半は平年と同様に晴れの日が多いでしょう。期間の後半は天気は数日の周期で変わるでしょう。向こう1か月の気温は、高い確率60%です。週別の気温は、1週目は高い確率80%、2週目は高い確率60%、3~4週目は高い確率50%です。

<向こう1か月の気温、降水量、日照時間の各階級の確率(%)>



<気温経過の各階級の確率(%)>



<予報の対象期間>

1か月 : 8月21日(土) ~ 9月20日(月)
1週目 : 8月21日(土) ~ 8月27日(金)
2週目 : 8月28日(土) ~ 9月3日(金)
3~4週目 : 9月4日(土) ~ 9月17日(金)

<次回発表予定等>

1か月予報 : 毎週金曜日 14時30分 次回は8月27日
3か月予報 : 8月25日(水) 14時

< 参考資料（平年並の範囲等） >

(1) 30 年平均値（向こう 1 か月の平均気温、降水量、日照時間と 1 週目、2 週目、3 ~ 4 週目の平均気温）

	気 温 ()	降 水 量 (mm)	日照時間 (時間)	気 温()		
				1 週目	2 週目	3 ~ 4 週目
松江	23.9	199.0	167.3	25.8	25.0	23.0
西郷	23.3	198.0	176.2	25.1	24.3	22.4
浜田	24.0	196.6	180.5	25.7	25.0	23.1
鳥取	24.1	218.6	166.4	26.1	25.3	23.0
米子	24.0	213.6	173.1	25.9	25.1	23.0
境	24.3	211.1	175.0	26.1	25.4	23.4
広島	25.7	169.8	175.5	27.5	26.7	24.8
呉	25.4	164.1	179.0	26.9	26.3	24.6
福山	24.9	145.3	187.2	26.8	26.1	24.0
岡山	25.7	140.4	176.0	27.6	26.8	24.7
津山	23.3	194.8	161.8	25.2	24.4	22.3

なお、気温、降水量、日照時間の「平年並」の範囲は、地点ごとに幾分違いはありますが、下に示した地域平均の「平年並」の範囲を参考にして下さい。

(2) 1971 ~ 2000 年のデータに基づいた向こう 1 か月地域平均の気温、降水量、日照時間の平年差(比)の「平年並」の範囲は次のとおりです。

	気温平年差()	降水量平年比(%)	日照時間平年比(%)
中国地方	-0.4 ~ +0.6	70 ~ 105	94 ~ 104
山陰	-0.4 ~ +0.5	75 ~ 110	93 ~ 106
山陽	-0.5 ~ +0.6	63 ~ 108	94 ~ 104

(3) この予報期間の 1 週目、2 週目、3 ~ 4 週目の地域平均の気温平年差の「平年並」の範囲は次のとおりです。

	1 週目	2 週目	3 ~ 4 週目
中国地方	-0.4 ~ +0.6	-0.5 ~ +0.6	-0.7 ~ +0.8
山陰	-0.5 ~ +0.7	-0.7 ~ +0.7	-0.6 ~ +0.7
山陽	-0.3 ~ +0.6	-0.4 ~ +0.5	-0.7 ~ +0.8

< 参考資料（利用上の注意） >

(1) 気温(降水量)等は、「低い(少ない)」「平年並」「高い(多い)」の 3 つの階級で予報します。階級の幅は、1971 ~ 2000 年の 30 年間に於ける各階級の出現率が等分(それぞれ 33%)となるように決めてあります(気候的出現率と呼びます)。

(2) 予報する確率の数値は、それぞれの階級が出現する可能性の大きさを表しています。予測資料の信頼性が大きい場合には気候的出現率から大きく隔たった 10%以下や 60%以上の確率を付けられますが、特定の階級を強調できない場合には気候的出現率と同じかそれと同程度(30%、40%)の確率しか付けられません。

(3) 晴れや雨などの天気日数は、平年の日数よりも多い(少ない)場合は「平年に比べて多い(少ない)」、また平年の日数と同程度に多い(少ない)場合には「平年と同様に多い(少ない)」と表現します。なお、単に多い(少ない)と表現した場合には対象期間の 2 分の 1 より多い(少ない)ことを意味します。