

# 島根県農業気象速報

平成22年7月中旬

島根県  
松江地方気象台

平成22年7月21日発行

## 気象概況 平成22年7月中旬

前半は、梅雨前線の活動が活発となり大雨となった。後半は、太平洋高気圧が次第に強まり、中国地方は17日ごろ梅雨明けとなった。

日付	天気概況	松江(6時～18時)	松江(18時～翌06時)
11日	梅雨前線が中国地方を北上	雨	大雨、雷を伴う
12日	梅雨前線が中国地方を南下	曇一時雨	曇後時々雨
13日	梅雨前線が中国地方を北上	雨	雨一時曇
14日	梅雨前線が山陰沖に停滞	雨	大雨
15日	梅雨前線がゆっくり日本海を北上	曇時々雨	曇一時晴
16日	南から暖かく湿った空気が流れ込む	曇後雨、雷を伴う	曇一時雨
17日	太平洋高気圧に覆われる	曇時々晴後一時雨、雷を伴う	晴
18日	太平洋高気圧に覆われる	晴	晴後一時薄曇
19日	太平洋高気圧に覆われる	曇時々晴	晴
20日	太平洋高気圧に覆われる	晴	晴

### 気象官署の観測値(7月中旬)

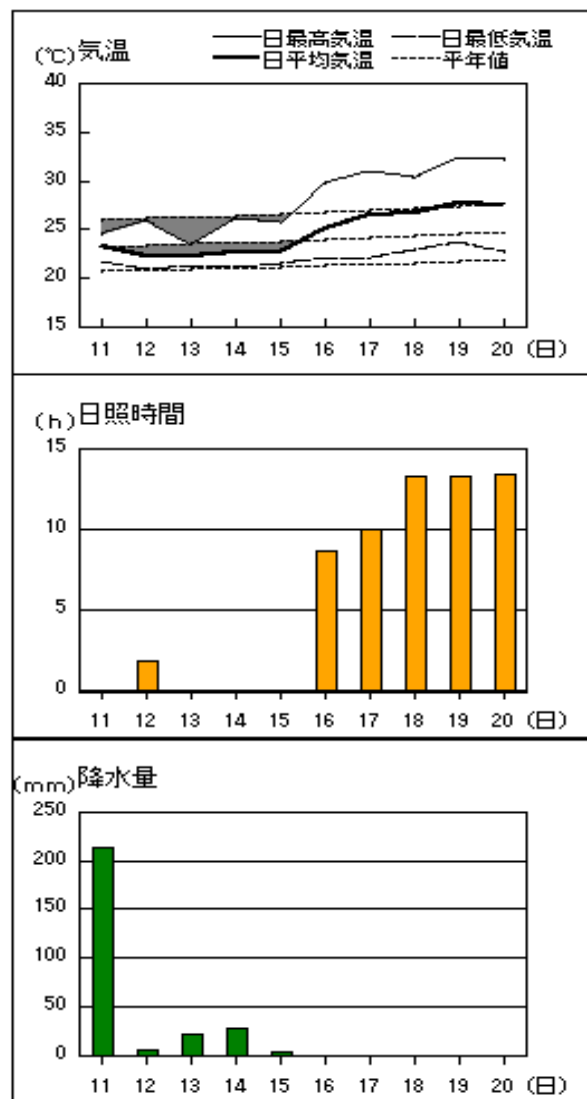
要素	気温( )						降水量(mm)		日照時間(h)	
	平均		最高		最低					
官署	本年	平年	本年	平年	本年	平年	本年	平年	本年	平年
松江	25.6	24.9	29.6	28.8	22.6	22.0	186.5	102.2	51.1	49.5
浜田	26.0	25.0	30.0	28.2	22.9	22.1	260.5	105.3	56.3	50.9
西郷	24.7	23.7	28.1	27.0	22.0	20.9	271.5	83.4	60.5	47.4

平均気温は、全域「高い」。降水量は、松江「多い」、西郷・浜田「かなり多い」。日照時間は、松江・浜田「平年並」、西郷「多い」。

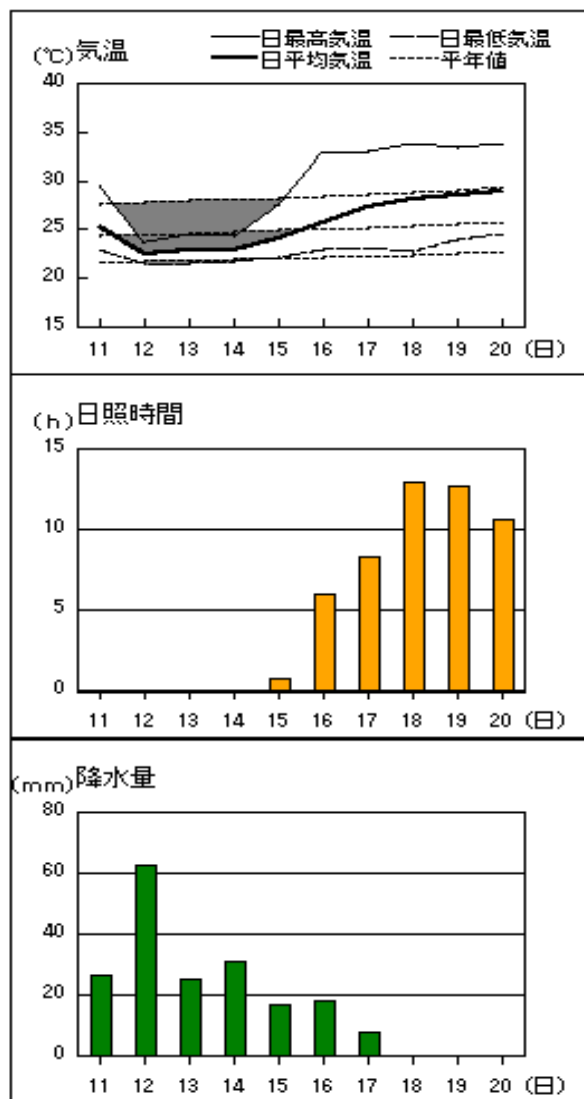
注：地上気象観測における平年の統計期間は、松江、浜田、西郷とも1971～2000年の30年間である。

アメダス 気象経過図：2010年7月11日-2010年7月20日

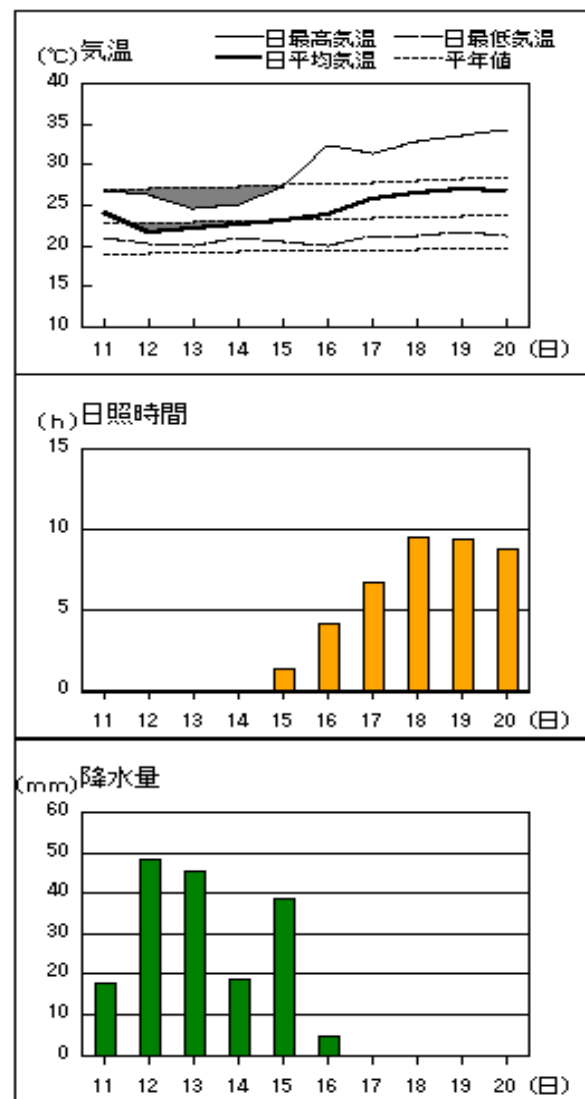
西郷



松江

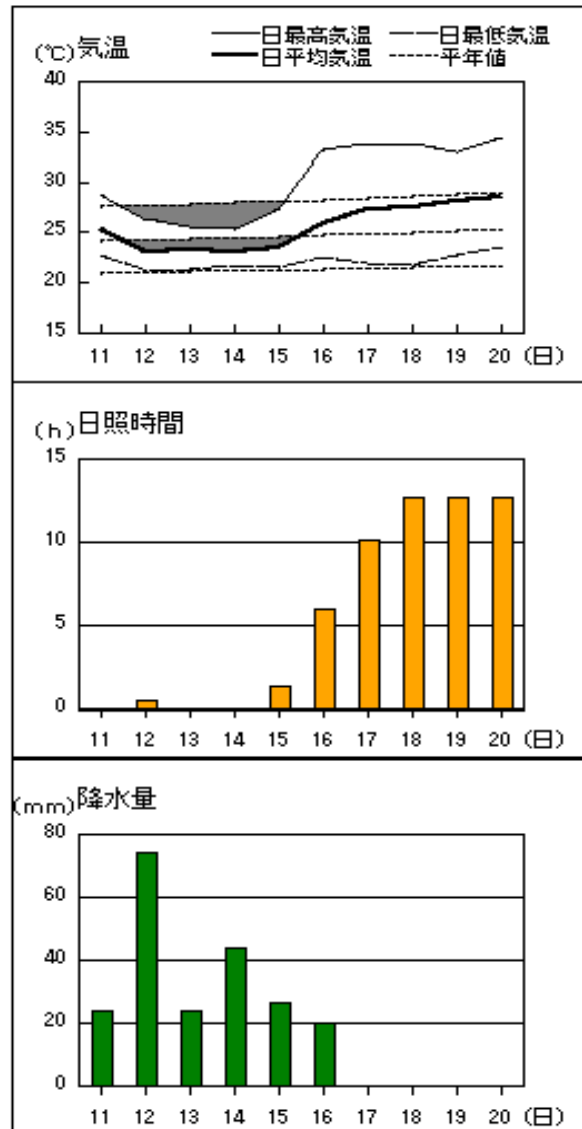


横田

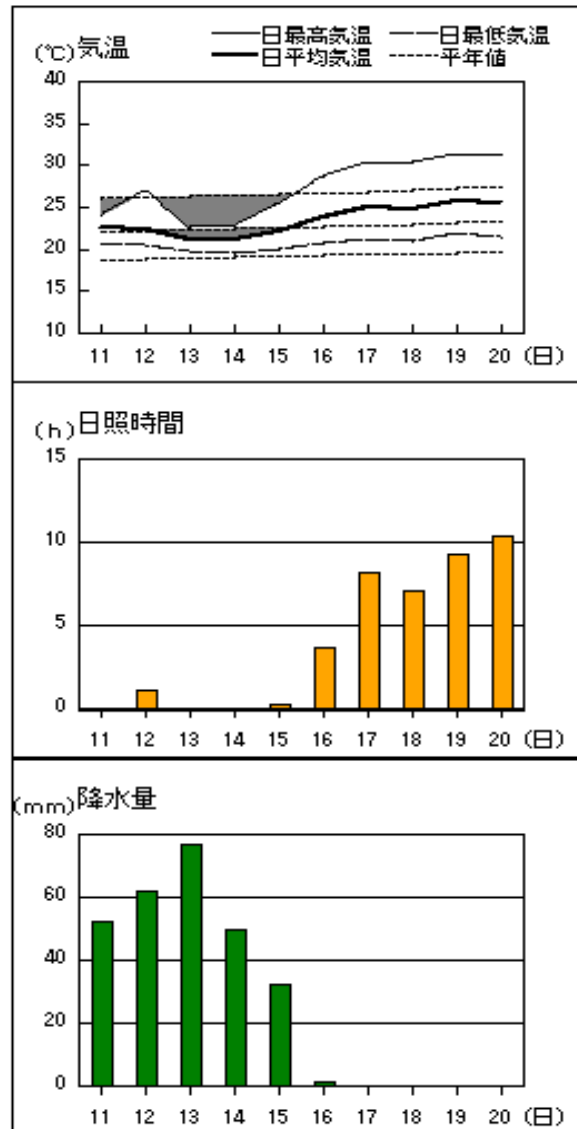


アメダス 気象経過図：2010年7月11日-2010年7月20日

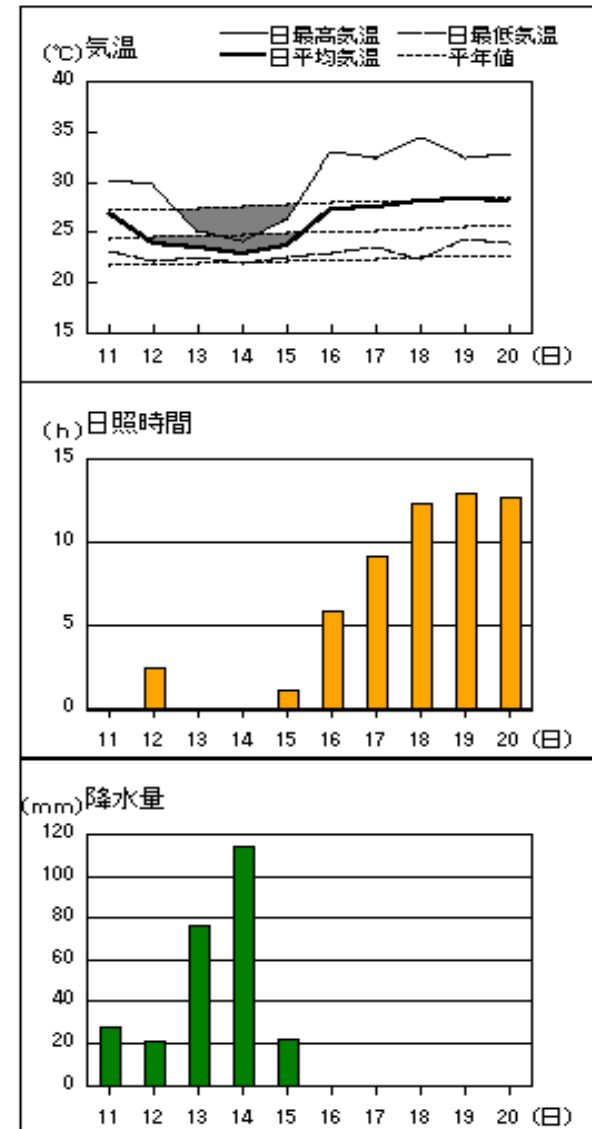
出雲



赤名

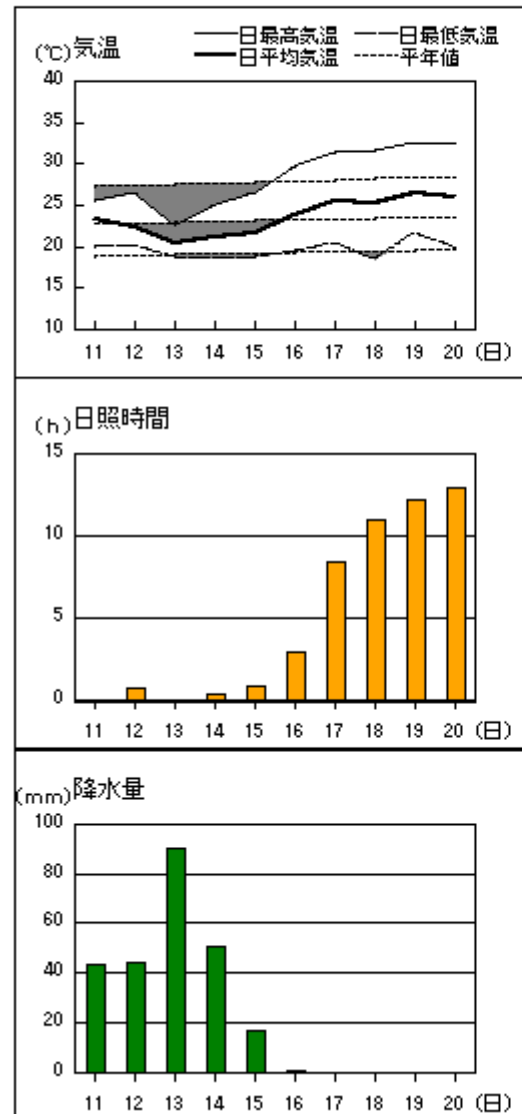


浜田

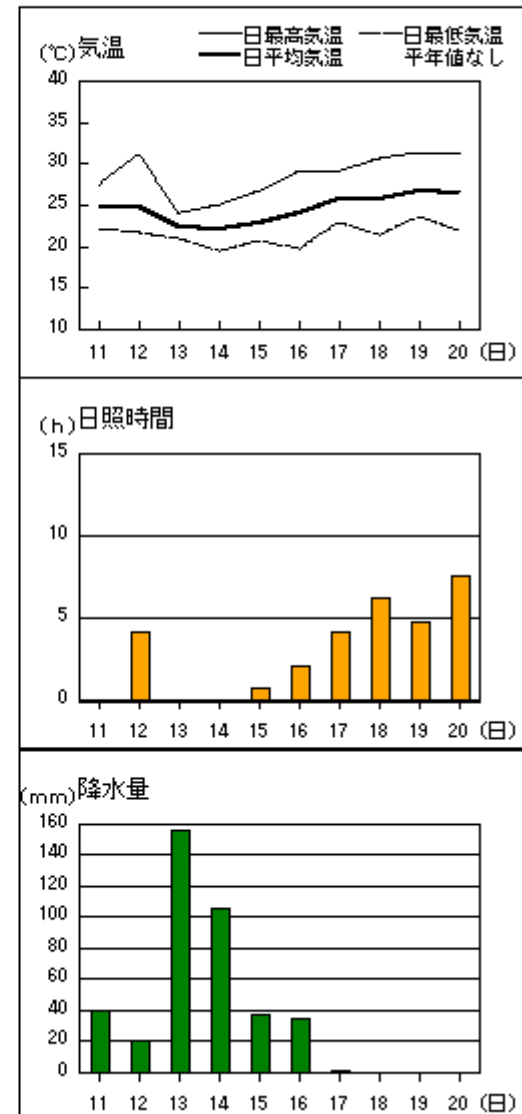


アメダス 気象経過図：2010年7月11日-2010年7月20日

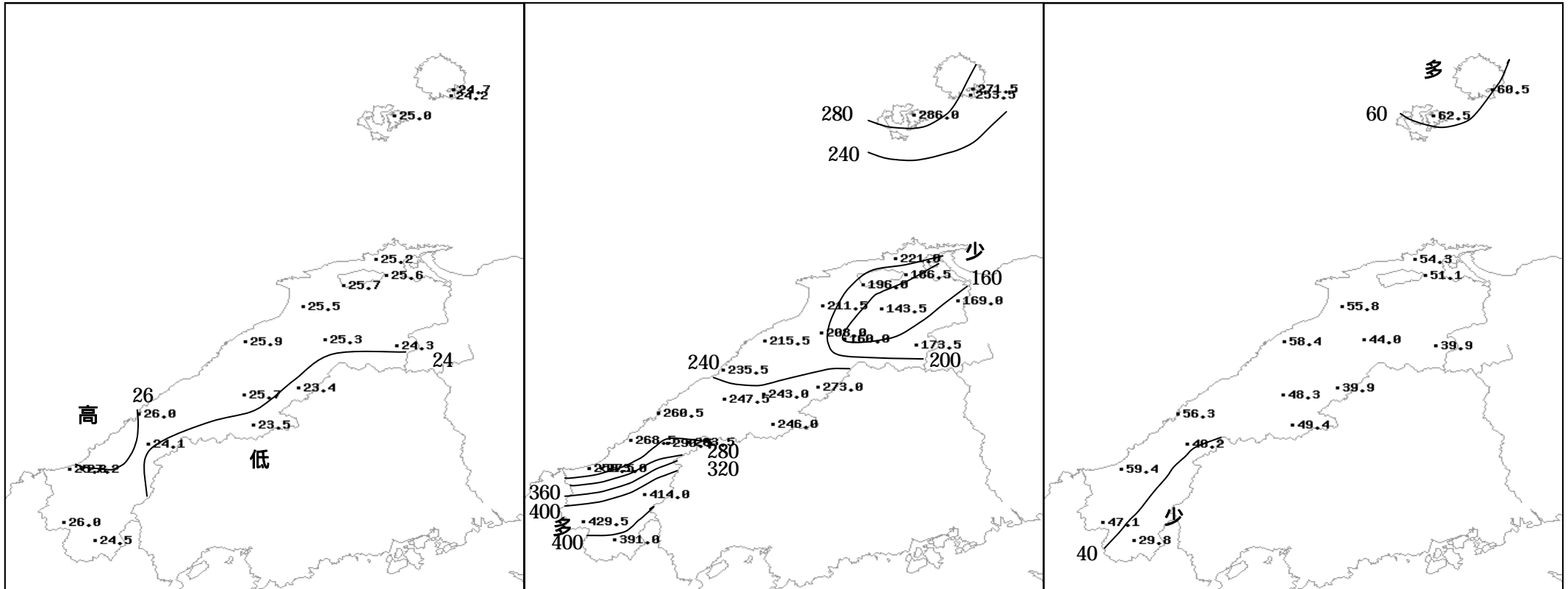
瑞穂



吉賀



# 2010年(平成22年)7月中旬の気象分布図



平均気温 ( )

降水量 (mm)

日照時間 (h)

# 地域気象観測旬報

2010年7月11日～20日 島根県 (68)  
(1/5)

観測所名	西郷										10 以上積算気温			247	
	気温( )			風向・風速(m/s)							降水量(mm)				日照(h)
	平均	最高	最低	平均	最多	最大	風向	瞬間	風向	日計	1時間	10分			
11	23.3	24.4	21.7	5.1	W	11.3	SW	20.2	SSW	214.5	31.0	10.0	0.0		
12	22.3	25.8	20.9	2.8	NE	6.5	ENE	8.4	ENE	6.0	14.5	4.5	1.9		
13	22.3	23.5	21.2	2.6	NE	7.4	SE	13.1	SE	20.5	10.0	3.5	0.0		
14	22.7	26.0	21.1	3.5	NE	11.5	SSE	21.8	SSW	28.0	10.0	3.5	0.0		
15	22.7	25.6	21.4	1.5	ENE	3.6	ENE	5.1	NE	2.5	2.0	1.0	0.0		
16	25.0	29.7	22.1	1.7	SSE	5.1	SSE	6.1	SSE	0.0	0.0	0.0	8.6		
17	26.5	31.0	22.1	1.6	SSE	4.7	SSE	7.9	SW	0.0	0.0	0.0	10.0		
18	26.6	30.4	22.8	2.0	SSE	5.3	SW	8.1	WSW	0.0	0.0	0.0	13.3		
19	27.7	32.4	23.6	2.6	SSW	6.3	WSW	10.3	WSW	0.0	0.0	0.0	13.3		
20	27.5	32.1	22.7	1.6	SSE	3.8	SSE	5.7	SSW	0.0	0.0	0.0	13.4		
前半旬	22.7	25.1	21.3	3.1	NE					271.5			1.9		
後半旬	26.7	31.1	22.7	1.9	SSE					0.0			58.6		
旬	24.7	28.1	22.0	2.5	SSE					271.5			60.5		
平年差/比	+1.0	+1.6	+1.0							293			148		

観測所名	西郷岬										10 以上積算気温			242	
	気温( )			風向・風速(m/s)							降水量(mm)				日照(h)
	平均	最高	最低	平均	最多	最大	風向	瞬間	風向	日計	1時間	10分			
11	22.7	23.6	21.2	7.5	S	12.8	SSW	18.5	W	205.0	30.0	8.0			
12	21.6	24.0	20.5	3.9	NE	6.5	NE	7.7	NE	7.0	17.5	5.0			
13	21.8	22.8	20.9	3.8	NE	8.7	SE	12.3	SE	19.0	9.5	3.0			
14	22.1	24.3	20.8	4.8	NNE	14.1	SW	18.0	SSW	20.5	5.5	2.5			
15	21.8	23.2	21.1	2.3	ENE	5.1	NE	6.7	NNE	2.0	1.5	0.5			
16	24.5	28.1	21.6	1.7	SE	4.1	ESE	5.7	SE	0.0	0.0	0.0			
17	26.7	30.5	22.9	1.6	N	3.8	ESE	5.7	SE	0.0	0.0	0.0			
18	26.9	30.3	24.0	1.7	S	3.6	ESE	5.1	SW	0.0	0.0	0.0			
19	26.8	30.9	24.2	3.2	SW	6.6	WNW	9.3	W	0.0	0.0	0.0			
20	27.0	30.7	23.8	2.0	S	4.4	ENE	5.1	NE	0.0	0.0	0.0			
前半旬	22.0	23.4	20.9	4.5	NE					253.5					
後半旬	26.4	30.1	23.3	2.0	S					0.0					
旬	24.2	27.1	22.2	3.3	NE					253.5					
平年差/比	//	//	//							//					

観測所名	海士										10 以上積算気温			250	
	気温( )			風向・風速(m/s)							降水量(mm)				日照(h)
	平均	最高	最低	平均	最多	最大	風向	瞬間	風向	日計	1時間	10分			
11	23.5	25.1	21.8	4.0	WSW	10.6	W	18.5	W	236.5	34.5	8.5	0.0		
12	22.5	24.6	21.3	1.6	E	4.3	NNE	6.7	NNE	8.0	15.5	6.5	2.2		
13	22.6	23.8	21.2	1.8	E	5.9	ESE	13.4	S	19.5	8.5	2.0	0.0		
14	22.9	26.2	21.5	1.7	WSW	6.3	SW	15.0	SSW	17.5	6.0	2.5	0.1		
15	22.2	23.5	21.1	0.8	NNE	2.3	NNE	4.0	NNE	4.5	2.0	1.0	0.0		
16	25.9	31.7	20.7	1.5	SSE	3.9	SSE	7.6	ESE	0.0	0.0	0.0	8.5		
17	27.3	33.2	22.2	1.1	SSW	3.4	WSW	6.6	SSW	0.0	0.0	0.0	11.4		
18	27.5	32.4	23.3	1.4	WSW	4.2	WSW	6.3	W	0.0	0.0	0.0	13.5		
19	28.0	32.6	23.7	1.8	SW	4.5	SW	8.4	SW	0.0	0.0	0.0	13.4		
20	27.4	32.8	22.8	1.2	ENE	4.6	WSW	6.4	WSW	0.0	0.0	0.0	13.4		
前半旬	22.7	24.6	21.4	2.0	E					286.0			2.3		
後半旬	27.2	32.5	22.5	1.4	SSW					0.0			60.2		
旬	25.0	28.6	22.0	1.7	E					286.0			62.5		
平年差/比	+1.2	+2.2	+0.8							296			145		

観測所名	鹿島										10 以上積算気温			252	
	気温( )			風向・風速(m/s)							降水量(mm)				日照(h)
	平均	最高	最低	平均	最多	最大	風向	瞬間	風向	日計	1時間	10分			
11	24.8	28.5	22.7	3.1	SSW	8.1	SW	13.0	NW	41.0	10.0	10.0	0.0		
12	22.6	24.6	21.5	1.2	N	4.5	NNW	9.2	NW	67.0	37.0	12.0	0.0		
13	23.2	24.8	21.2	1.4	E	5.4	E	8.8	ESE	13.5	5.0	2.0	0.0		
14	23.1	24.9	21.9	2.2	SW	11.1	SW	16.0	WSW	64.5	29.0	8.5	0.0		
15	23.5	26.8	22.0	0.7	N	2.1	W	3.7	WSW	25.0	18.5	7.5	0.3		
16	25.9	33.2	22.0	1.3	SE	4.2	ESE	6.4	ESE	9.0	8.0	6.5	7.1		
17	26.7	33.6	22.4	1.0	WSW	4.6	WNW	7.9	WNW	1.0	1.0	0.5	8.9		
18	26.9	32.4	22.0	1.3	N	3.9	NNW	6.7	N	0.0	0.0	0.0	12.7		
19	27.5	32.4	22.7	1.3	ENE	4.7	W	7.9	NNW	0.0	0.0	0.0	12.4		
20	28.2	33.8	23.3	1.5	N	3.9	N	6.6	NNW	0.0	0.0	0.0	12.9		
前半旬	23.4	25.9	21.9	1.7	E					211.0			0.3		
後半旬	27.0	33.1	22.5	1.3	ENE					10.0			54.0		
旬	25.2	29.5	22.2	1.5	N					221.0			54.3		
平年差/比	+1.0	+2.1	+1.0							251			115		

) : 統計値を求める対象となる資料の一部が欠けているが、その範囲が許容の範囲内の値。  
 ] : 統計値を求める対象となる資料が、許容する範囲内の資料数を満たさず、十分な信頼を保障できない値である。  
 x : 統計値を求める対象となる資料が、参考値もしくは欠測により全く統計値を求めることができない。

# 地域気象観測旬報

2010年7月11日～20日 島根県 (68)  
(2/5)

観測所名	斐川										10 以上積算気温			257
日付	気温( )			風向・風速(m/s)						降水量(mm)			日照(h)	
	平均	最高	最低	平均	最多	最大	風向	瞬間	風向	日計	1時間	10分		
11	25.3	28.9	23.0	5.8	SSW	13.4	WNW	17.0	WNW	27.5	5.0	2.5		
12	22.9	25.4	21.7	3.7	E	6.8	ENE	7.7	ENE	64.5	41.0	11.5		
13	23.1	24.7	21.3	1.5	E	4.4	ENE	8.2	SSW	23.0	4.5	2.0		
14	22.9	24.9	21.7	3.6	WSW	9	WSW	12.3	WSW	46.0	19.0	6.0		
15	23.7	28.5	21.8	1.5	W	5.2	W	6.7	W	25.5	11.0	5.0		
16	26.0	32.9	22.2	2.6	SSE	9.5	WSW	15.4	WSW	9.5	9.5	9.0		
17	27.4	32.8	23.0	2.0	NNE	6.2	N	7.7	N	0.0	0.0	0.0		
18	27.9	34.5	22.5	2.3	SSE	6.2	N	8.7	N	0.0	0.0	0.0		
19	28.5	33.5	23.6	2.7	WNW	6.8	WNW	8.7	WNW	0.0	0.0	0.0		
20	28.9	34.6	24.2	2.9	NNE	6.1	N	7.2	N	0.0	0.0	0.0		
前半旬	23.6	26.5	21.9	3.2	E					186.5				
後半旬	27.7	33.7	23.1	2.5	SSE					9.5				
旬	25.7	30.1	22.5	2.9	SSE					196.0				
平年差/比	//	//	//							//				

観測所名	松江										10 以上積算気温			256
日付	気温( )			風向・風速(m/s)						降水量(mm)			日照(h)	
	平均	最高	最低	平均	最多	最大	風向	瞬間	風向	日計	1時間	10分		
11	25.2	29.5	22.8	3.5	SSW	9.5	WNW	16.9	WNW	26.0	5.0	2.5	0.0	
12	22.5	23.7	21.5	2.9	E	6.9	WNW	11.3	NW	62.5	34.0	9.5	0.0	
13	22.9	24.5	21.4	2.0	E	5.2	E	7.6	ESE	25.0	6.0	2.0	0.0	
14	22.9	24.3	21.6	3.6	WSW	10.6	W	17.4	WSW	31.0	9.5	3.0	0.0	
15	24.0	27.4	22.1	1.4	W	4.5	W	6.0	WSW	16.5	7.0	2.5	0.7	
16	25.6	33.0	22.8	2.1	E	7.1	WNW	11.3	WNW	18.0	10.5	7.5	6.0	
17	27.2	33.0	23.0	2.0	ESE	5.7	W	12.1	W	7.5	7.5	6.5	8.3	
18	28.0	33.8	22.7	2.0	ESE	5.2	NW	7.2	NW	0.0	0.0	0.0	12.9	
19	28.6	33.3	23.8	2.2	NW	5.8	NW	8.1	NW	0.0	0.0	0.0	12.6	
20	28.9	33.8	24.5	1.9	E	5.2	E	7.5	E	0.0	0.0	0.0	10.6	
前半旬	23.5	25.9	21.9	2.7	E					161.0			0.7	
後半旬	27.7	33.4	23.4	2.0	E					25.5			50.4	
旬	25.6	29.6	22.6	2.4	E					186.5			51.1	
平年差/比	+0.8	+1.4	+0.6							172			117	

観測所名	出雲										10 以上積算気温			255
日付	気温( )			風向・風速(m/s)						降水量(mm)			日照(h)	
	平均	最高	最低	平均	最多	最大	風向	瞬間	風向	日計	1時間	10分		
11	25.3	28.8	22.6	3.4	S	7	SSW	15.0	S	23.5	4.0	1.5	0.0	
12	23.1	26.3	21.3	2.3	E	5.8	ENE	8.9	ENE	74.0	40.0	11.5	0.5	
13	23.2	25.4	21.3	1.4	ENE	4.7	SW	11.7	SSW	24.0	6.0	1.5	0.0	
14	23.0	25.2	21.6	1.9	ENE	5.9	WSW	10.5	SW	44.0	13.5	4.0	0.0	
15	23.5	27.3	21.5	1.0	NNE	3.2	WSW	6.5	W	26.5	8.5	3.5	1.4	
16	25.9	33.2	22.4	1.8	E	6.8	WSW	15.0	W	19.5	19.5	15.0	6.0	
17	27.2	33.8	21.9	1.2	WSW	3.9	WSW	6.4	WSW	0.0	0.0	0.0	10.1	
18	27.4	33.8	21.7	1.4	WSW	5.4	SW	8.9	SSW	0.0	0.0	0.0	12.6	
19	28.1	33.0	22.7	1.7	WSW	4	WSW	6.8	SSW	0.0	0.0	0.0	12.6	
20	28.6	34.4	23.4	1.4	WSW	3.4	SW	5.4	SW	0.0	0.0	0.0	12.6	
前半旬	23.6	26.6	21.7	2.0	ENE					192.0			1.9	
後半旬	27.4	33.6	22.4	1.5	WSW					19.5			53.9	
旬	25.5	30.1	22.0	1.8	ENE					211.5			55.8	
平年差/比	+1.0	+2.1	+0.7							223			115	

観測所名	大田										10 以上積算気温			259
日付	気温( )			風向・風速(m/s)						降水量(mm)			日照(h)	
	平均	最高	最低	平均	最多	最大	風向	瞬間	風向	日計	1時間	10分		
11	25.3	28.3	22.8	2.3	SE	5.1	SE	9.9	SSE	26.5	4.0	1.5	0.0	
12	23.8	28.8	21.8	1.4	N	4.8	N	12.7	NNW	56.0	35.0	9.5	2.6	
13	23.5	25.5	21.7	1.3	SE	3.9	SE	8.5	SE	36.5	11.5	3.0	0.0	
14	22.8	24.4	21.6	0.9	SSE	2.6	NW	9.3	W	39.0	6.0	2.5	0.0	
15	23.3	28.5	20.7	1.0	WNW	3.3	SSE	6.1	S	57.0	22.0	7.0	1.0	
16	26.8	33.2	22.9	1.8	SE	3.9	WNW	10.7	WNW	0.5	0.5	0.5	7.1	
17	28.4	34.3	25.3	1.6	SE	3.8	NW	8.0	ESE	0.0	0.0	0.0	9.8	
18	28.3	33.3	23.4	1.7	SSE	3.8	NW	9.1	SE	0.0	0.0	0.0	12.6	
19	28.6	33.2	24.8	1.5	SE	3.6	NW	7.2	SE	0.0	0.0	0.0	12.5	
20	28.6	34.4	24.2	1.8	SSE	3.4	NW	7.1	ESE	0.0	0.0	0.0	12.8	
前半旬	23.7	27.1	21.7	1.4	SE					215.0			3.6	
後半旬	28.1	33.7	24.1	1.7	SE					0.5			54.8	
旬	25.9	30.4	22.9	1.5	SE					215.5			58.4	
平年差/比	+0.8	+1.6	+1.0							218			120	



# 地域気象観測旬報

2010年7月11日～20日 島根県 (68)

(3/5)

観測所名	掛合										10 以上積算気温			253	
	気温( )			風向・風速(m/s)							降水量(mm)				日照(h)
	平均	最高	最低	平均	最多	最大	風向	瞬間	風向	日計	1時間	10分			
11	25.1	28.0	21.7	2.7	S	5.6	SSE	14.7	S	23.0	4.0	1.0	0.1		
12	22.3	27.2	21.2	1.2	NNW	5	NW	9.7	NW	39.5	23.0	7.5	0.0		
13	22.8	25.5	20.9	1.1	SSE	3.9	SSE	10.3	SSW	39.5	11.5	6.5	0.0		
14	23.0	26.2	21.5	1.4	SSE	4.1	SSE	8.8	S	28.0	5.5	2.0	0.0		
15	23.8	27.8	21.6	1.0	SE	2.9	SE	6.6	SSE	30.0	11.5	4.0	0.5		
16	25.6	33.5	21.5	1.2	SE	5.2	NW	11.3	NNW	0.0	0.0	0.0	4.8		
17	27.4	33.7	22.0	1.5	SSW	4.5	SSE	9.1	SSE	0.0	0.0	0.0	9.0		
18	27.4	33.5	20.7	1.7	SSE	3.7	SSE	7.9	SSE	0.0	0.0	0.0	9.4		
19	28.3	34.3	23.8	2.0	SSE	4.5	SSE	9.0	S	0.0	0.0	0.0	9.3		
20	27.7	35.7	21.8	1.3	SE	3.6	SSE	7.3	SE	0.0	0.0	0.0	10.9		
前半旬	23.4	26.9	21.4	1.5	SSE					160.0			0.6		
後半旬	27.3	34.1	22.0	1.5	SSE					0.0			43.4		
旬	25.3	30.5	21.7	1.5	SSE					160.0			44.0		
平年差/比	+1.5	+2.7	+1.5							161			108		

観測所名	横田										10 以上積算気温			243	
	気温( )			風向・風速(m/s)							降水量(mm)				日照(h)
	平均	最高	最低	平均	最多	最大	風向	瞬間	風向	日計	1時間	10分			
11	24.1	26.7	20.9	3.8	SSW	8.7	SW	17.2	SSW	18.0	3.5	1.0	0.0		
12	21.7	26.2	20.2	1.5	ENE	7.1	SSW	14.0	S	48.5	33.0	8.5	0.0		
13	22.0	24.6	20.0	1.1	SW	4.1	SW	8.7	S	45.5	12.5	4.5	0.0		
14	22.6	24.9	20.8	1.6	SW	5.6	SW	10.7	SW	18.5	6.0	1.5	0.0		
15	23.1	27.1	20.5	1.2	SW	4	SW	8.1	SSW	38.5	14.5	4.5	1.3		
16	23.8	32.2	20.0	1.0	ENE	4	WSW	6.8	WSW	4.5	2.0	1.0	4.2		
17	25.8	31.4	21.1	1.3	S	2.9	SSW	7.3	SE	0.0	0.0	0.0	6.7		
18	26.4	32.8	21.2	1.7	SSW	4.1	S	9.0	S	0.0	0.0	0.0	9.5		
19	27.0	33.5	21.5	1.5	SW	5.1	SW	8.5	SW	0.0	0.0	0.0	9.4		
20	26.7	34.1	21.2	0.9	SSE	2.9	SSW	5.9	SSW	0.0	0.0	0.0	8.8		
前半旬	22.7	25.9	20.5	1.8	SW					169.0			1.3		
後半旬	25.9	32.8	21.0	1.3	SSE					4.5			38.6		
旬	24.3	29.4	20.7	1.6	SW					173.5			39.9		
平年差/比	+1.2	+2.1	+1.4							186			97		

観測所名	赤名										10 以上積算気温			234	
	気温( )			風向・風速(m/s)							降水量(mm)				日照(h)
	平均	最高	最低	平均	最多	最大	風向	瞬間	風向	日計	1時間	10分			
11	22.5	24.0	20.6	1.6	SSE	3.6	SE	10.1	SSE	52.0	10.5	5.0	0.0		
12	22.4	27.0	20.3	0.9	N	2.9	N	5.8	WSW	62.0	41.5	12.0	1.1		
13	21.1	22.6	19.7	0.7	SSW	2.7	SE	6.0	S	76.5	23.5	12.5	0.0		
14	21.2	22.7	19.5	0.9	SSW	2.5	SSE	6.2	ESE	49.5	13.5	4.5	0.0		
15	22.0	25.5	20.0	0.8	S	2.9	SE	5.8	SE	32.0	21.5	9.0	0.3		
16	23.7	28.7	20.6	1.0	SSE	3.2	SE	6.6	SSE	1.0	1.0	1.0	3.7		
17	25.0	30.3	21.2	1.1	S	3.5	SE	7.2	SSE	0.0	0.0	0.0	8.1		
18	24.8	30.4	20.9	1.5	SE	4.8	SE	8.3	SE	0.0	0.0	0.0	7.1		
19	25.8	31.3	21.8	1.2	SE	3.5	SE	7.5	SSE	0.0	0.0	0.0	9.3		
20	25.4	31.2	21.3	1.3	SE	4.5	SE	8.2	SE	0.0	0.0	0.0	10.3		
前半旬	21.8	24.4	20.0	1.0	SSW					272.0			1.4		
後半旬	24.9	30.4	21.2	1.2	SE					1.0			38.5		
旬	23.4	27.4	20.6	1.1	SSE					273.0			39.9		
平年差/比	+0.9	+1.0	+1.4							225			112		

観測所名	川本										10 以上積算気温			257	
	気温( )			風向・風速(m/s)							降水量(mm)				日照(h)
	平均	最高	最低	平均	最多	最大	風向	瞬間	風向	日計	1時間	10分			
11	25.8	28.4	22.0	3.2	S	6.3	S	14.4	SSE	32.5	6.0	2.0	0.0		
12	23.9	28.4	21.8	1.0	N	5	S	10.2	S	52.5	34.5	12.0	0.1		
13	23.1	24.9	21.2	0.9	SE	3.8	S	7.6	SSE	62.0	15.0	8.5	0.0		
14	23.0	26.1	21.5	1.0	N	3.3	SE	8.7	SSW	58.0	27.0	7.5	0.0		
15	23.2	26.5	20.4	0.7	NNE	2.9	SE	4.4	SE	38.0	23.5	6.5	0.0		
16	26.3	32.6	22.0	1.1	S	3.2	S	8.3	S	0.0	0.0	0.0	6.5		
17	27.7	33.1	23.1	1.7	S	5	SSW	10.9	SSE	0.0	0.0	0.0	7.0		
18	28.0	33.2	22.6	2.2	SSW	4.9	S	10.2	S	0.0	0.0	0.0	11.1		
19	28.4	34.8	23.7	1.8	S	5	S	9.9	SSE	0.0	0.0	0.0	10.8		
20	27.9	34.3	22.1	1.5	S	4.4	SW	7.9	SSW	0.0	0.0	0.0	12.8		
前半旬	23.8	26.9	21.4	1.4	S					243.0			0.1		
後半旬	27.7	33.6	22.7	1.7	S					0.0			48.2		
旬	25.7	30.2	22.0	1.5	S					243.0			48.3		
平年差/比	+1.6	+1.7	+1.3							243			118		

# 地域気象観測旬報

2010年7月11日～20日 島根県 (68)  
(4/5)

観測所名	浜田										10 以上積算気温			260
日付	気温( )			風向・風速(m/s)						降水量(mm)			日照(h)	
	平均	最高	最低	平均	最多	最大	風向	瞬間	風向	日計	1時間	10分		
11	26.9	30.2	23.0	7.5	SSW	13.8	SSW	22.1	SSW	27.5	5.5	1.5	0.0	
12	23.8	29.7	22.1	3.0	N	13.5	SSW	21.3	SSW	20.5	12.0	7.0	2.4	
13	23.5	25.1	22.5	3.1	SSW	10.3	SSW	15.7	SSW	76.5	14.0	7.0	0.0	
14	22.8	24.1	21.9	2.4	NE	9.5	SW	15.3	SW	114.0	29.5	9.0	0.0	
15	23.7	26.3	22.5	1.4	ENE	3.8	E	4.7	E	22.0	15.5	5.0	1.1	
16	27.2	33.0	22.9	1.9	ENE	5.6	NNW	7.6	N	0.0	0.0	0.0	5.8	
17	27.5	32.3	23.4	1.6	ENE	3.2	ENE	5.2	WNW	0.0	0.0	0.0	9.1	
18	28.0	34.3	22.3	2.3	NE	7.2	SW	11.1	SW	0.0	0.0	0.0	12.3	
19	28.3	32.3	24.2	1.9	ENE	3.8	NNW	5.4	N	0.0	0.0	0.0	12.9	
20	28.1	32.8	23.9	2.1	ENE	3.3	ENE	4.8	N	0.0	0.0	0.0	12.7	
前半旬	24.1	27.1	22.4	3.5	SSW					260.5			3.5	
後半旬	27.8	32.9	23.3	2.0	ENE					0.0			52.8	
旬	26.0	30.0	22.9	2.7	ENE					260.5			56.3	
平年差/比	+1.1	+2.3	+0.8							261			116	

観測所名	瑞穂										10 以上積算気温			235
日付	気温( )			風向・風速(m/s)						降水量(mm)			日照(h)	
	平均	最高	最低	平均	最多	最大	風向	瞬間	風向	日計	1時間	10分		
11	23.2	25.5	20.0	2.8	SSW	5.3	SSW	11.8	S	43.5	8.0	3.0	0.0	
12	22.3	26.5	20.1	1.0	W	3.9	WNW	8.8	SW	44.5	33.0	9.5	0.7	
13	20.5	22.6	18.7	0.9	E	3.6	S	8.0	SSW	90.5	22.0	12.0	0.0	
14	21.0	24.9	18.6	1.1	ESE	4.9	S	9.6	S	50.5	16.0	7.5	0.4	
15	21.5	26.5	18.7	1.2	S	3.8	SSW	7.8	S	16.5	9.5	5.0	0.9	
16	23.7	29.5	19.4	1.2	SSW	4.5	S	6.8	S	0.5	0.5	0.5	2.9	
17	25.4	31.3	20.4	1.8	S	4.4	SSW	8.5	SSW	0.0	0.0	0.0	8.4	
18	25.3	31.6	18.4	1.7	S	4.6	SSW	9.1	SSW	0.0	0.0	0.0	11.0	
19	26.5	32.4	21.5	1.8	SSW	4.8	S	8.9	S	0.0	0.0	0.0	12.2	
20	25.9	32.5	19.8	1.4	SSW	3.7	S	6.9	S	0.0	0.0	0.0	12.9	
前半旬	21.7	25.2	19.2	1.4	SSW					245.5			2.0	
後半旬	25.4	31.5	19.9	1.6	S					0.5			47.4	
旬	23.5	28.3	19.6	1.5	SSW					246.0			49.4	
平年差/比	+0.4	+0.7	+0.3							268			120	

観測所名	弥栄										10 以上積算気温			241
日付	気温( )			風向・風速(m/s)						降水量(mm)			日照(h)	
	平均	最高	最低	平均	最多	最大	風向	瞬間	風向	日計	1時間	10分		
11	24.6	27.5	20.8	3.0	S	5.7	S	13.7	SSE	30.0	5.5	1.5	0.0	
12	22.1	26.6	20.9	1.4	NNE	4.6	WNW	11.9	WSW	44.0	27.5	9.5	0.3	
13	21.7	23.0	20.7	1.1	SSE	3.7	S	9.7	W	114.0	26.5	10.5	0.0	
14	21.8	24.2	20.3	1.1	S	3.2	SSE	8.1	SSE	72.5	25.5	8.0	0.0	
15	22.6	25.6	21.3	0.7	N	2.8	W	5.4	W	18.0	7.0	5.5	0.7	
16	24.9	30.6	19.6	1.0	N	3	SE	7.4	SE	0.0	0.0	0.0	5.3	
17	26.2	31.0	21.1	1.3	S	4.1	SE	9.3	ESE	0.0	0.0	0.0	7.4	
18	25.9	32.3	18.6	1.5	S	3.6	SE	7.7	WSW	0.0	0.0	0.0	9.5	
19	25.7	31.7	21.3	1.0	NNE	4.1	N	6.0	N	12.0	12.0	6.5	6.4	
20	25.5	32.6	19.3	1.3	N	3.6	NNW	5.8	SE	0.0	0.0	0.0	10.6	
前半旬	22.6	25.4	20.8	1.5	S					278.5			1.0	
後半旬	25.6	31.6	20.0	1.2	S					12.0			39.2	
旬	24.1	28.5	20.4	1.3	S					290.5			40.2	
平年差/比	+1.3	+1.9	+1.1							223			95	

観測所名	高津										10 以上積算気温			258
日付	気温( )			風向・風速(m/s)						降水量(mm)			日照(h)	
	平均	最高	最低	平均	最多	最大	風向	瞬間	風向	日計	1時間	10分		
11	26.3	29.8	22.6	6.5	S	9.7	S	15.9	S	27.0	8.0	2.5		
12	23.4	27.5	22.1	3.1	N	11.7	W	16.5	W	19.0	9.0	3.0		
13	23.2	24.8	22.0	2.9	SSE	6.4	SSW	12.3	SW	93.5	21.5	11.5		
14	22.5	24.2	21.6	2.4	NNW	6.6	S	9.3	SSE	96.5	27.5	10.0		
15	23.1	24.8	22.2	1.2	NW	3.6	WNW	5.1	WNW	14.5	12.5	4.0		
16	26.6	31.9	22.6	3.7	SSE	7.4	SSE	9.8	S	0.0	0.0	0.0		
17	28.2	32.6	23.6	3.8	SSE	6.8	SSE	10.3	S	0.0	0.0	0.0		
18	28.5	33.4	21.7	4.6	SSE	8.5	SSE	11.8	S	0.0	0.0	0.0		
19	28.3	33.8	25.3	3.6	SSE	6.6	SSE	10.8	S	0.0	0.0	0.0		
20	28.1	33.9	24.1	3.1	SSE	6.4	SSE	10.3	SSE	0.0	0.0	0.0		
前半旬	23.7	26.2	22.1	3.2	S					250.5				
後半旬	27.9	33.1	23.5	3.8	SSE					0.0				
旬	25.8	29.7	22.8	3.5	SSE					250.5				
平年差/比	//	//	//							//				

## 地域気象観測旬報

2010年7月11日～20日 島根県 (68)

(5/5)

観測所名	益田										10 以上積算気温			272
日付	気温( )			風向・風速(m/s)						降水量(mm)			日照(h)	
	平均	最高	最低	平均	最多	最大	風向	瞬間	風向	日計	1時間	10分		
11	27.6	30.9	23.5	3.6	S	6.5	S	14.5	SSE	23.5	6.0	1.5	0.1	
12	24.9	28.9	23.1	1.9	N	4.7	SSW	10.9	W	30.0	18.5	7.0	2.1	
13	24.3	26.1	22.9	1.3	SSE	3.7	S	7.0	S	113.0	25.5	13.0	0.0	
14	23.7	26.4	22.2	1.1	WNW	3.4	SE	7.4	SE	92.0	30.0	13.0	0.2	
15	24.5	26.7	23.2	0.9	NNW	1.9	NNW	4.1	N	14.5	13.5	9.0	0.3	
16	28.2	34.4	22.8	1.9	SSE	4.7	SW	8.9	SSE	0.0	0.0	0.0	6.5	
17	29.3	34.9	23.9	2.7	S	5.3	S	9.7	S	0.0	0.0	0.0	9.6	
18	29.3	35.7	22.1	2.5	E	6.3	SSE	11.4	SSE	0.0	0.0	0.0	13.5	
19	30.9	36.0	25.9	2.7	SSW	5.2	S	9.3	SSE	0.0	0.0	0.0	13.5	
20	29.6	36.6	24.3	2.1	ESE	4.7	SW	8.5	SW	0.0	0.0	0.0	13.6	
前半旬	25.0	27.8	23.0	1.8	S					273.0			2.7	
後半旬	29.5	35.5	23.8	2.4	S					0.0			56.7	
旬	27.2	31.7	23.4	2.1	S					273.0			59.4	
平年差/比	+1.5	+2.5	+0.9							344			116	

観測所名	津和野										10 以上積算気温			260
日付	気温( )			風向・風速(m/s)						降水量(mm)			日照(h)	
	平均	最高	最低	平均	最多	最大	風向	瞬間	風向	日計	1時間	10分		
11	26.0	29.0	22.3	4.2	SSW	7.9	SSW	14.9	SW	33.5	7.0	3.0	0.2	
12	24.5	30.5	22.1	1.6	NNE	7.6	SSW	12.8	SSW	96.0	67.5	18.5	2.3	
13	22.9	24.3	21.3	0.9	NE	5.3	SSW	10.6	S	157.0	39.0	12.0	0.0	
14	23.0	25.9	20.7	1.4	SW	5.5	SW	9.3	SW	97.5	23.5	8.5	0.0	
15	23.9	28.1	21.8	1.2	SW	5.2	SSW	8.8	SSW	41.5	16.0	7.5	0.9	
16	25.7	31.9	21.0	1.6	SSW	5.2	SSW	10.2	SSW	4.0	4.0	4.0	4.0	
17	27.6	31.8	22.7	3.0	SSW	6.5	SW	11.7	S	0.0	0.0	0.0	8.1	
18	28.4	33.9	23.6	3.6	SSW	5.9	SW	10.7	WSW	0.0	0.0	0.0	10.1	
19	28.9	33.5	24.0	2.7	SSW	5.5	SSW	10.3	SSW	0.0	0.0	0.0	9.7	
20	28.8	34.4	22.8	2.3	S	5.1	S	8.7	SSW	0.0	0.0	0.0	11.8	
前半旬	24.1	27.6	21.6	1.9	SSW					425.5			3.4	
後半旬	27.9	33.1	22.8	2.6	SSW					4.0			43.7	
旬	26.0	30.3	22.2	2.3	SSW					429.5			47.1	
平年差/比	+1.0	+0.8	+0.9							454			114	

観測所名	吉賀										10 以上積算気温			245
日付	気温( )			風向・風速(m/s)						降水量(mm)			日照(h)	
	平均	最高	最低	平均	最多	最大	風向	瞬間	風向	日計	1時間	10分		
11	24.8	27.5	22.0	3.5	WSW	5.7	WSW	10.6	SW	39.5	8.5	3.5	0.0	
12	24.8	31.0	21.7	2.2	NNE	5.5	SSW	12.0	ENE	20.0	12.0	4.5	4.2	
13	22.4	24.1	20.8	1.3	WSW	4.9	W	8.3	WSW	155.5	31.0	16.0	0.0	
14	22.0	25.0	19.3	1.4	WSW	3.9	WSW	7.7	WSW	105.0	35.0	11.5	0.0	
15	22.9	26.7	20.6	1.4	WSW	4.8	WSW	7.9	WSW	36.5	16.5	4.5	0.7	
16	24.0	29.0	19.6	1.5	W	5.8	WSW	9.0	WSW	34.0	32.5	10.0	2.1	
17	25.6	29.2	22.9	2.5	W	6.4	WSW	10.8	SW	0.5	0.5	0.5	4.2	
18	25.6	30.5	21.3	2.6	WSW	6.2	WSW	13.4	SW	0.0	0.0	0.0	6.2	
19	26.7	31.4	23.6	2.5	W	6.2	WSW	10.3	WSW	0.0	0.0	0.0	4.8	
20	26.4	31.4	21.9	2.3	WSW	6.3	SW	9.9	SW	0.0	0.0	0.0	7.6	
前半旬	23.4	26.9	20.9	2.0	WSW					356.5			4.9	
後半旬	25.7	30.3	21.9	2.3	W					34.5			24.9	
旬	24.5	28.6	21.4	2.1	WSW					391.0			29.8	
平年差/比	//	//	//							//			//	

## 地域雨量観測旬報

2010年7月11日～20日 島根県 (68)

(1/1)

観測所名	大東				伯太				佐田				福光				桜江				三隅			
	降水量(mm)				降水量(mm)				降水量(mm)				降水量(mm)				降水量(mm)				降水量(mm)			
	日計	平年比	最大1時間	最大10分間	日計	平年比	最大1時間	最大10分間	日計	平年比	最大1時間	最大10分間	日計	平年比	最大1時間	最大10分間	日計	平年比	最大1時間	最大10分間	日計	平年比	最大1時間	最大10分間
11	19.0		4.0	1.5	25.5		7.0	3.0	27.5		4.0	1.5	24.0		5.5	1.5	24.5		5.0	1.5	31.5		7.0	2.0
12	56.5		33.5	9.0	43.5		24.5	6.5	57.0		35.0	11.0	25.0		16.5	7.5	41.5		22.5	7.0	20.5		11.0	6.0
13	31.0		8.0	3.0	57.0		24.0	11.5	42.0		12.5	6.0	47.0		13.5	4.5	64.0		14.5	5.5	100.0		22.0	12.0
14	23.0		6.5	3.0	11.5		20.5	1.0	38.0		10.0	4.0	71.5		23.5	6.5	86.0		42.0	11.0	102.0		27.0	9.0
15	12.5		2.5	1.0	15.0		9.0	3.0	43.5		18.0	6.5	65.5		25.0	9.0	31.5		20.0	5.0	14.5		8.0	2.5
半旬計/最大	142.0	311	33.5	9.0	152.5	330	24.5	11.5	208.0	409	35.0	11.0	233.0	526	25.0	9.0	247.5	488	42.0	11.0	268.5	515	27.0	12.0
16	1.5		1.5	1.0	16.5		5.5	3.0	0.0		0.5	0.0	2.5		2.0	1.5	0.0		0.0	0.0	0.0		0.0	0.0
17	0.0		0.0	0.0	0.0		0.0	0.0	0.0		0.0	0.0	0.0		0.0	0.0	0.0		0.0	0.0	0.0		0.0	0.0
18	0.0		0.0	0.0	0.0		0.0	0.0	0.0		0.0	0.0	0.0		0.0	0.0	0.0		0.0	0.0	0.0		0.0	0.0
19	0.0		0.0	0.0	0.0		0.0	0.0	0.0		0.0	0.0	0.0		0.0	0.0	0.0		0.0	0.0	0.0		0.0	0.0
20	0.0		0.0	0.0	0.0		0.0	0.0	0.0		0.0	0.0	0.0		0.0	0.0	0.0		0.0	0.0	0.0		0.0	0.0
半旬計/最大	1.5	4	1.5	1.0	16.5	42	5.5	3.0	0.0	0	0.5	0.0	2.5	6	2.0	1.5	0.0	0	0.0	0.0	0.0	0	0.0	0.0
旬計	143.5	151			169.0	176			208.0	200			235.5	259			247.5	241			268.5	257		
旬最大	56.5		33.5	9.0	57.0		24.5	11.5	57.0		35.0	11.0	71.5		25.0	9.0	86.0		42.0	11.0	102.0		27.0	12.0
起日	12		12	12	13		12	13	12		12	12	14		15	15	14		14	14	14		14	13

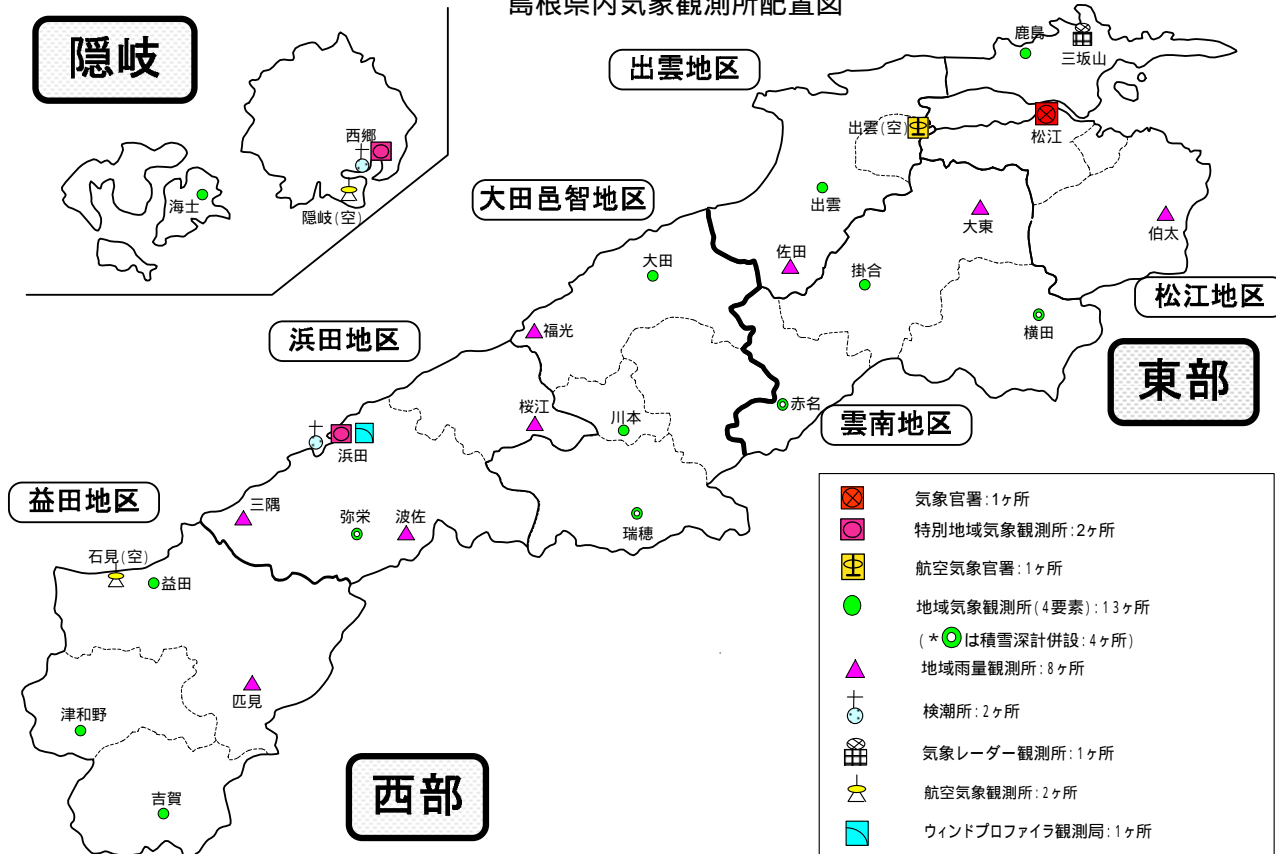
観測所名	波佐				匹見																			
	降水量(mm)				降水量(mm)				降水量(mm)				降水量(mm)				降水量(mm)							
	日計	平年比	最大1時間	最大10分間	日計	平年比	最大1時間	最大10分間	日計	平年比	最大1時間	最大10分間	日計	平年比	最大1時間	最大10分間	日計	平年比	最大1時間	最大10分間	日計	平年比	最大1時間	最大10分間
11	34.5		6.5	2.5	30.5		5.0	1.5																
12	57.5		35.0	12.5	110.0		63.5	13.5																
13	102.5		26.0	13.5	138.5		26.0	16.0																
14	57.0		20.5	6.0	98.0		32.0	9.5																
15	30.0		10.0	7.5	22.5		9.0	4.0																
半旬計/最大	281.5	458	35.0	13.5	399.5	812	63.5	16.0																
16	2.0		2.0	1.0	14.5		13.5	11.0																
17	0.0		0.0	0.0	0.0		0.0	0.0																
18	0.0		0.0	0.0	0.0		0.0	0.0																
19	0.0		0.0	0.0	0.0		0.0	0.0																
20	0.0		0.0	0.0	0.0		0.0	0.0																
半旬計/最大	2.0	3	2.0	1.0	14.5	31	13.5	11.0																
旬計	283.5	215			414.0	406																		
旬最大	102.5		35.0	13.5	138.5		63.5	16.0																
起日	13		12	13	13		12	13																

); 統計値を求める対象となる資料の一部が欠けているが、その範囲が許容の範囲内の値。

] : 統計値を求める対象となる資料が、許容する範囲内の資料数を満たさず、十分な信頼を保障できない値である。

x : 統計値を求める対象となる資料が、参考値もしくは欠測により全くなく統計値を求めることができない。

島根県内気象観測所配置図



平成 22 年 4 月 1 日 現在

島根県地域気象観測所（アメダス）所在地一覧表

観測所	気温	降水量	日照	風向 風速	積雪	所在地	緯度	経度	海面上 の高さ
西郷	○	○	○	○	○	隠岐郡隠岐の島町西町大城（西郷特別地域気象観測所）	36°12.2'	133°20.0'	27m
西郷岬	○	○		○		隠岐郡隠岐の島町岬町字風の松（隠岐航空気象観測所）	36°10.7'	133°19.4'	80m
海士	○	○	○	○		隠岐郡海士町大字海士	36°05.8'	133°05.8'	3m
鹿島	○	○	○	○		松江市鹿島町北講武	35°31.2'	133°01.3'	5m
斐川	○	○		○		簸川郡斐川町大字沖州字反（出雲空港出張所）	35°24.8'	132°53.4'	2m
松江	○	○	○	○	○	松江市西津田（松江地方気象台）	35°27.4'	133°03.9'	17m
出雲	○	○	○	○		出雲市芦渡町	35°19.9'	132°43.8'	20m
大東		○				雲南市大東町下阿用	35°19.1'	132°57.9'	56m
伯太		○				安来市伯太町母里	35°21.0'	133°16.4'	23m
佐田		○				出雲市佐田町大呂	35°13.3'	132°43.4'	100m
大田	○	○	○	○		大田市大田町大田	35°11.4'	132°29.8'	30m
掛合	○	○	○	○		雲南市掛合町掛合	35°11.9'	132°49.0'	215m
横田	○	○	○	○	○	仁多郡奥出雲町稲原	35°10.4'	133°06.2'	369m
福光		○				大田市温泉津町福光	35°04.2'	132°19.9'	8m
赤名	○	○	○	○	○	飯石郡飯南町下赤名	35°00.1'	132°42.7'	444m
桜江		○				江津市桜江町川戸	34°57.2'	132°20.0'	32m
川本	○	○	○	○		邑智郡川本町川本	34°58.6'	132°29.5'	132m
浜田	○	○	○	○		浜田市大辻町（浜田特別地域気象観測所）	34°53.8'	132°04.2'	19m
瑞穂	○	○	○	○	○	邑智郡邑南町淀原	34°51.2'	132°31.8'	327m
三隅		○				浜田市三隅町三隅	34°47.3'	131°57.5'	11m
弥栄	○	○	○	○	○	浜田市弥栄町長安本郷	34°46.6'	132°06.5'	380m
波佐		○				浜田市金城町波佐	34°46.8'	132°11.8'	370m
高津	○	○		○		益田市内田町（石見航空気象観測所）	34°40.5'	131°47.4'	54m
益田	○	○	○	○		益田市あけぼの東町	34°40.6'	131°50.6'	4m
匹見		○				益田市匹見町匹見	34°34.3'	132°01.0'	259m
津和野	○	○	○	○		鹿足郡津和野町森村口	34°27.7'	131°46.2'	165m
吉賀	○	○	○	○		鹿足郡吉賀町七日市	34°23.5'	131°53.6'	250m

# 中国地方 1か月予報

(7月17日から8月16日までの天候見通し)

平成22年7月16日  
広島地方気象台発表

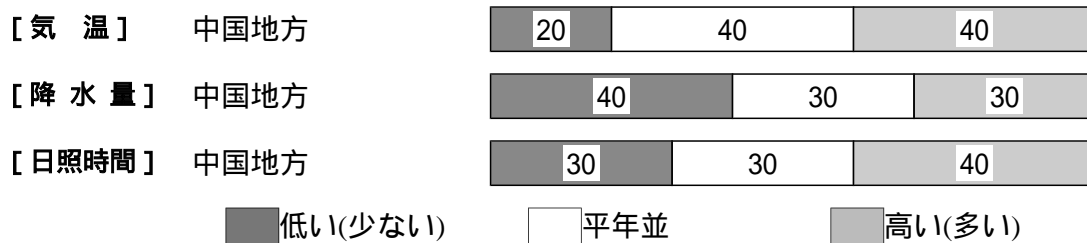
## <予想される向こう1か月の天候>

向こう1か月の出現の可能性が最も大きい天候と特徴のある気温、降水量等の確率は以下のとおりです。平年と同様に晴れの日が多いでしょう。

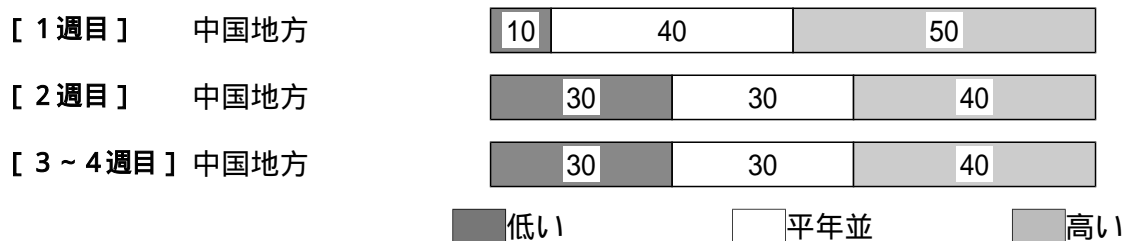
向こう1か月の気温は、平年並または高い確率40%です。

週別の気温は、1週目は高い確率50%です。

## <向こう1か月の気温、降水量、日照時間の各階級の確率(%)>



## <気温経過の各階級の確率(%)>



## <予報の対象期間>

1か月 : 7月17日(土) ~ 8月16日(月)  
1週目 : 7月17日(土) ~ 7月23日(金)  
2週目 : 7月24日(土) ~ 7月30日(金)  
3~4週目 : 7月31日(土) ~ 8月13日(金)

## <次回発表予定等>

1か月予報 : 毎週金曜日 14時30分 次回は7月23日  
3か月予報 : 7月22日(木) 14時

< 参考資料（平年並の範囲等） >

( 1 ) 30 年平均値（向こう 1 か月の平均気温、降水量、日照時間と 1 週目、2 週目、3 ~ 4 週目の平均気温）

	気 温 ( )	降 水 量 (mm)	日照時間 (時間)	気 温( )		
				1 週目	2 週目	3 ~ 4 週目
松江	26.5	147.0	211.6	25.7	26.7	26.8
西郷	25.6	130.6	216.4	24.6	25.7	25.9
浜田	26.3	152.9	215.3	25.7	26.5	26.5
鳥取	26.9	118.8	213.2	26.1	27.1	27.1
米子	26.7	143.9	218.9	25.9	26.9	26.9
境	26.8	132.0	222.1	26.0	27.0	27.1
広島	28.0	140.5	208.0	27.4	28.1	28.2
呉	27.3	120.3	215.6	26.6	27.3	27.5
福山	27.2	102.6	227.6	26.6	27.3	27.5
岡山	28.0	96.1	204.5	27.4	28.1	28.3
津山	25.8	156.1	184.2	25.2	26.0	26.0

なお、気温、降水量、日照時間の「平年並」の範囲は、地点ごとに幾分違いはありますが、下に示した地域平均の「平年並」の範囲を参考にして下さい。

( 2 ) 1971 ~ 2000 年のデータに基づいた向こう 1 か月地域平均の気温、降水量、日照時間の平年差(比)の「平年並」の範囲は次のとおりです。

	気温平年差( )	降水量平年比(%)	日照時間平年比(%)
中国地方	-0.3 ~ +0.5	59 ~ 117	91 ~ 113
山陰	-0.3 ~ +0.6	57 ~ 124	91 ~ 116
山陽	-0.3 ~ +0.4	55 ~ 114	91 ~ 113

( 3 ) この予報期間の 1 週目、2 週目、3 ~ 4 週目の地域平均の気温平年差の「平年並」の範囲は次のとおりです。

	1 週目	2 週目	3 ~ 4 週目
中国地方	-0.6 ~ +0.7	-0.3 ~ +0.8	-0.5 ~ +0.8
山陰	-0.6 ~ +0.9	-0.3 ~ +0.9	-0.5 ~ +0.9
山陽	-0.6 ~ +0.7	-0.3 ~ +0.7	-0.5 ~ +0.6

< 参考資料（利用上の注意） >

( 1 ) 気温(降水量)等は、「低い(少ない)」「平年並」「高い(多い)」の 3 つの階級で予報します。階級の幅は、1971 ~ 2000 年の 30 年間に於ける各階級の出現率が等分(それぞれ 33%)となるように決めてあります(気候的出現率と呼びます)。

( 2 ) 予報する確率の数値は、それぞれの階級が出現する可能性の大きさを表しています。予測資料の信頼性が大きい場合には気候的出現率から大きく隔たった 10%以下や 60%以上の確率を付けられますが、特定の階級を強調できない場合には気候的出現率と同じかそれと同程度(30%、40%)の確率しか付けられません。

( 3 ) 晴れや雨などの天気日数は、平年の日数よりも多い(少ない)場合は「平年に比べて多い(少ない)」、また平年の日数と同程度に多い(少ない)場合には「平年と同様に多い(少ない)」と表現します。なお、単に多い(少ない)と表現した場合には対象期間の 2 分の 1 より多い(少ない)ことを意味します。