

島根県農業気象速報

平成22年7月上旬

島根県
松江地方気象台

平成22年7月12日発行

気象概況 平成22年7月上旬

上空の寒気の影響により、山間部を中心に熱雷が発生した。また、3日には梅雨前線が中国地方を南下したため大雨となった。

日付	天気概況	松江(6時～18時)	松江(18時～翌06時)
1日	気圧の谷の影響を受ける	曇	曇一時雨
2日	梅雨前線上の低気圧が黄海を東北東進	曇時々雨	雨時々曇
3日	梅雨前線が中国地方を南下	大雨、雷を伴う	曇時々雨
4日	上空の寒気の影響を受ける	雨後曇	曇
5日	上空の寒気の影響を受ける	曇	曇
6日	上空の寒気の影響を受ける	曇後時々晴	曇時々晴
7日	上空の寒気の影響を受ける	晴時々曇、雷を伴う	晴後時々曇
8日	上空の寒気の影響を受ける	曇	曇後時々晴、雷を伴う
9日	上空の寒気の影響を受ける	曇一時雨	曇時々晴
10日	梅雨前線が九州まで北上	曇	曇後雨

気象官署の観測値(7月上旬)

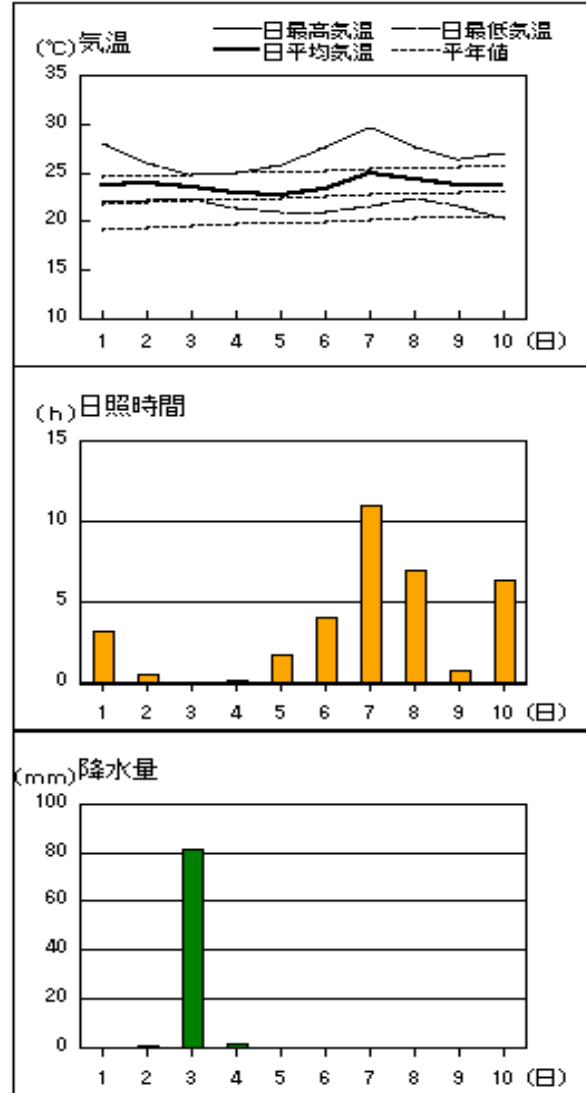
要素	気温()						降水量(mm)		日照時間(h)	
	平均		最高		最低					
官署	本年	平年	本年	平年	本年	平年	本年	平年	本年	平年
松江	24.8	23.8	28.4	27.7	22.5	20.9	99.0	82.7	32.9	51.7
浜田	24.4	23.7	27.6	26.8	22.2	20.8	29.5	97.2	41.2	50.9
西郷	23.7	22.6	26.7	26.0	21.5	19.8	82.5	72.0	34.3	48.2

平均気温は、松江・浜田「平年並」、西郷「高い」。降水量は、松江・西郷「平年並」、浜田「少ない」。日照時間は、松江「少ない」、浜田・西郷「平年並」。

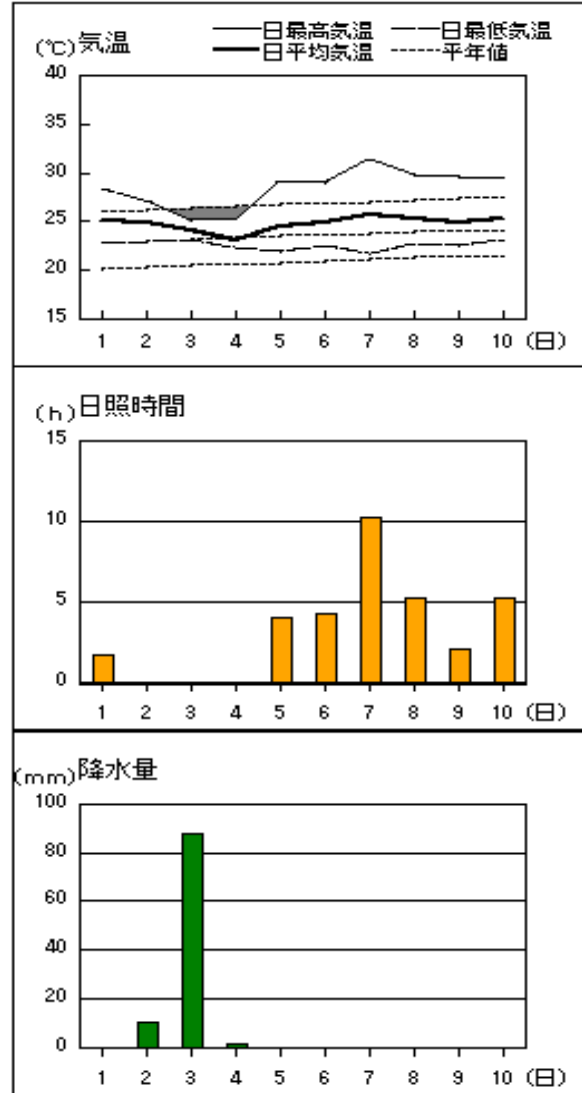
注：地上気象観測における平年の統計期間は、松江、浜田、西郷とも1971～2000年の30年間である。

アメダス 気象経過図：2010年7月1日-2010年7月10日

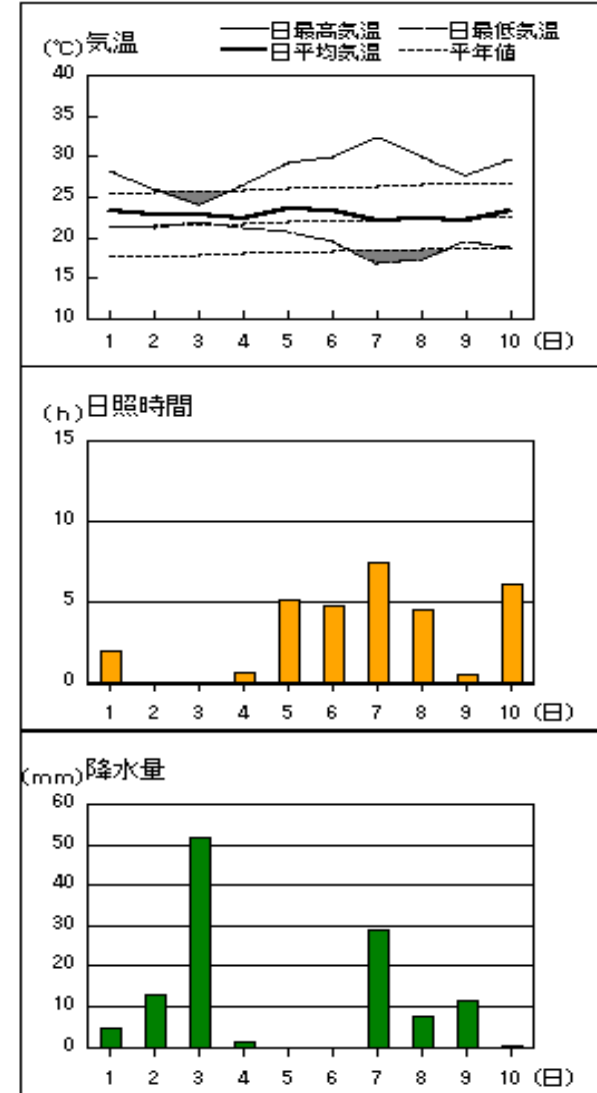
西郷



松江

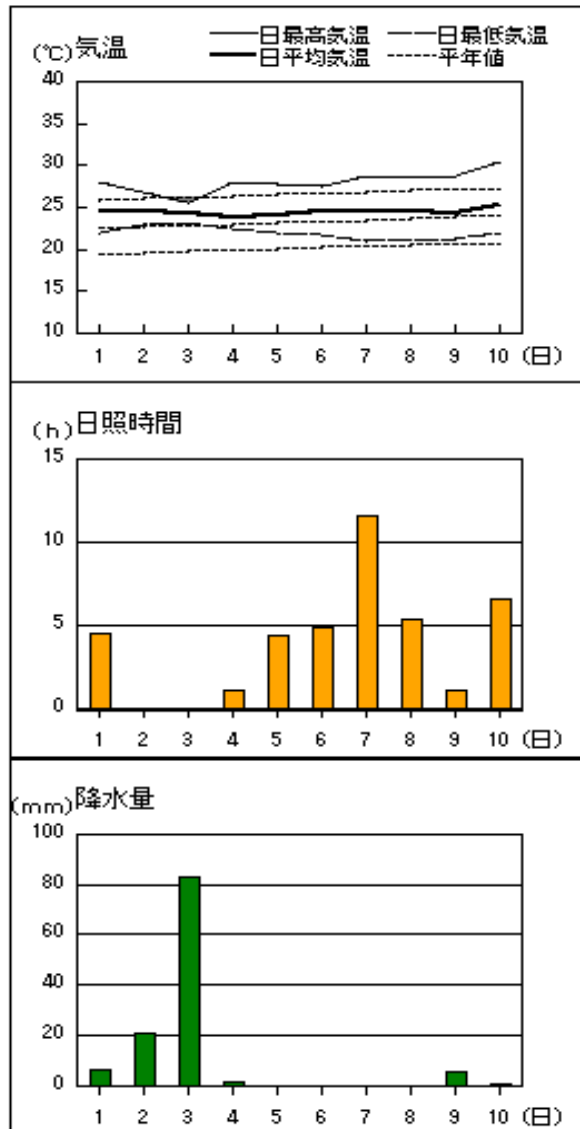


横田

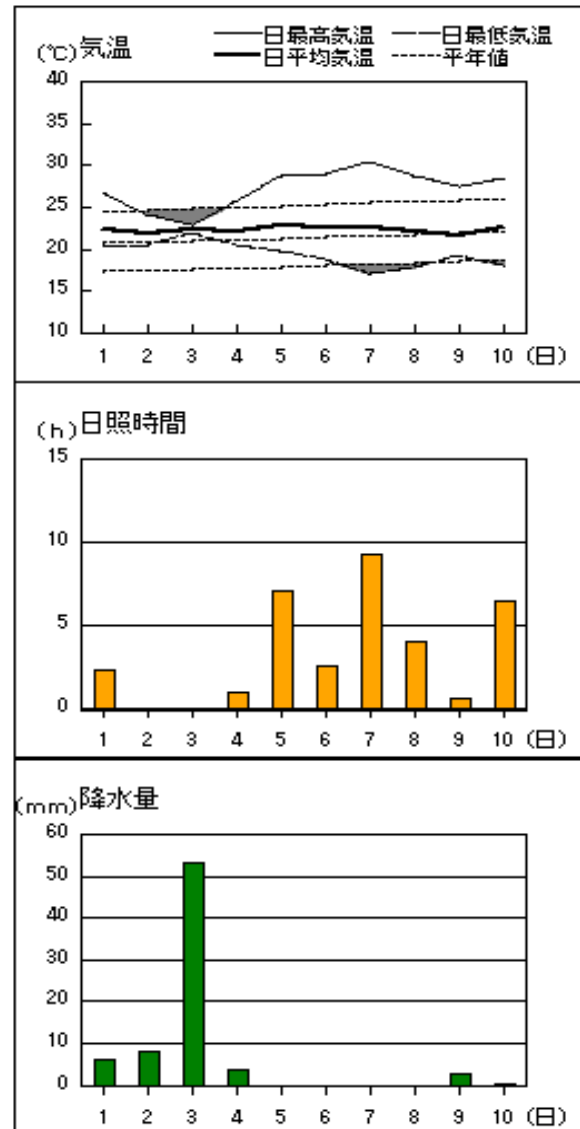


アメダス 気象経過図：2010年7月1日-2010年7月10日

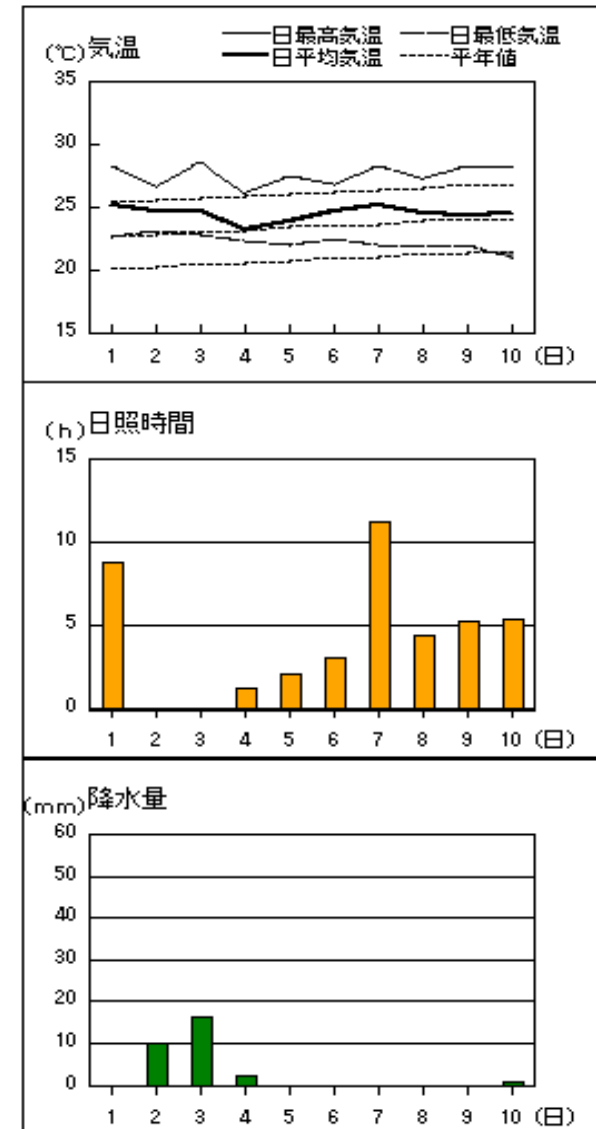
出雲



赤名

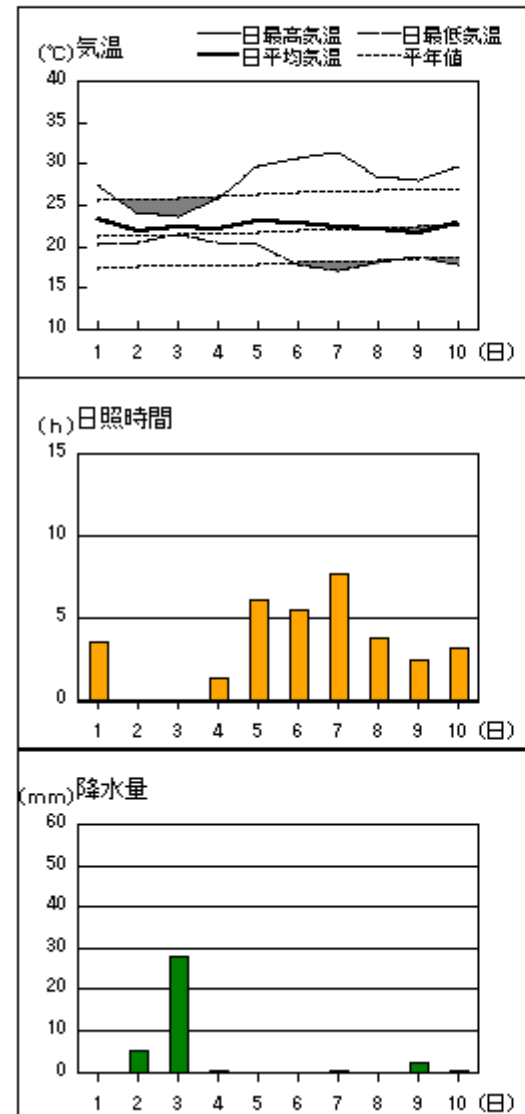


浜田

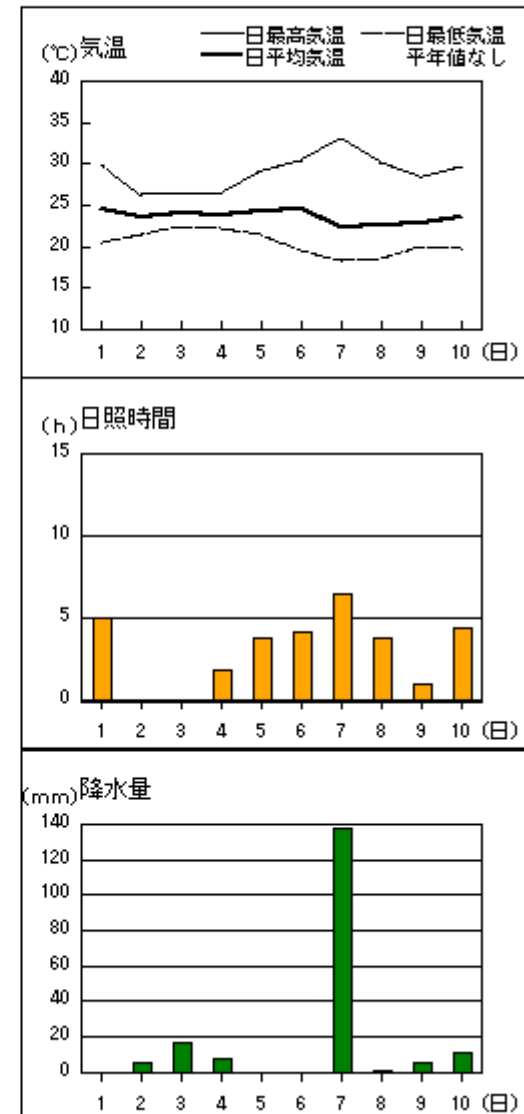


アメダス 気象経過図：2010年7月1日-2010年7月10日

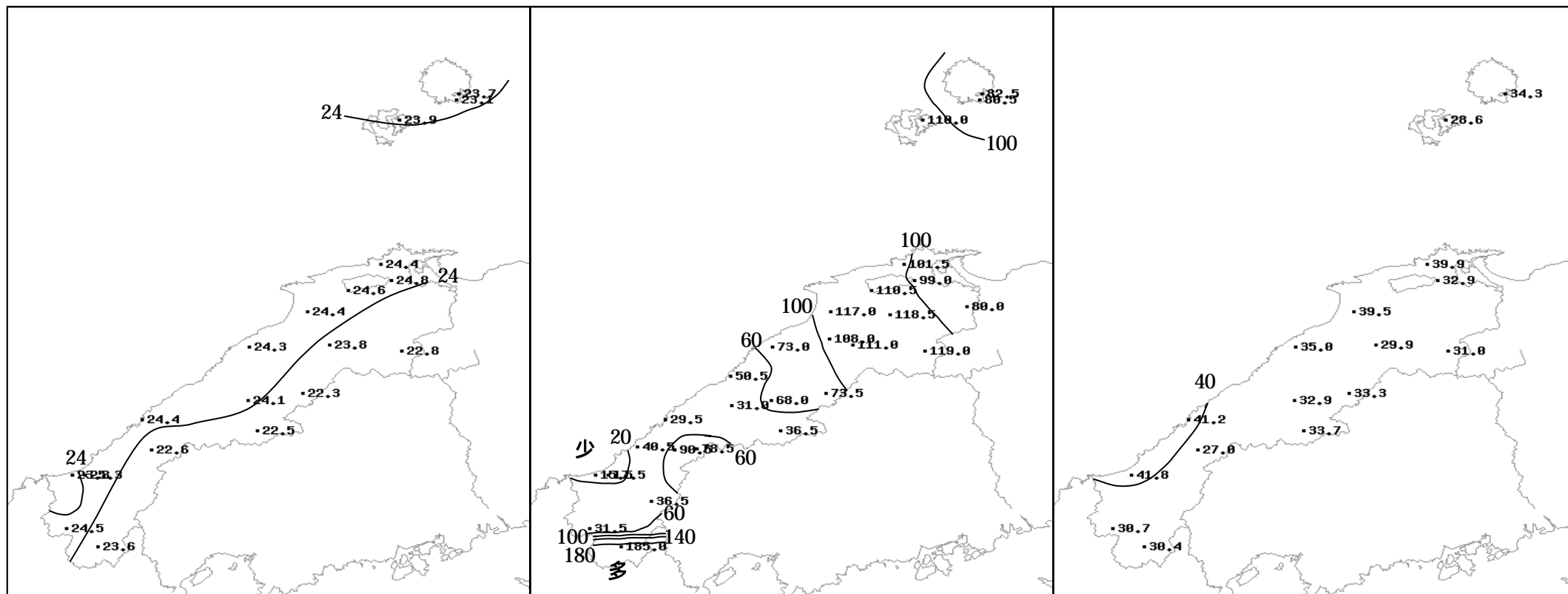
瑞穂



吉賀



2010年(平成22年)7月上旬の気象分布図



平均気温 ()

降水量 (mm)

日照時間 (h)

地域気象観測旬報

2010年7月1日～10日 島根県 (68)
(1/5)

観測所名	西郷										10 以上積算気温			237
	気温()			風向・風速(m/s)						降水量(mm)			日照(h)	
	平均	最高	最低	平均	最多	最大	風向	瞬間	風向	日計	1時間	10分		
1	23.8	27.9	21.8	1.6	SSE	4.6	ENE	6.7	SSW	0.0	0.0	0.0	3.2	
2	23.9	26.0	22.1	1.5	SSE	4.9	SSE	6.0	SSE	0.5	0.5	0.5	0.5	
3	23.5	24.8	22.2	4.0	WSW	8.3	WSW	15.1	SSW	81.0	18.5	5.0	0.0	
4	22.8	25.0	21.3	1.9	NE	4.6	W	8.5	W	1.0	0.5	0.5	0.1	
5	22.7	25.7	20.8	1.5	SE	4.1	SSE	5.3	SSE	0.0	0.0	0.0	1.7	
6	23.3	27.5	20.8	2.2	W	7.7	WSW	12.3	W	0.0	0.0	0.0	4.0	
7	25.0	29.6	21.5	2.8	WNW	7.3	WSW	11.5	WSW	0.0	0.0	0.0	10.9	
8	24.4	27.5	22.2	2.1	ENE	4.3	SE	6.6	SE	0.0	0.0	0.0	6.9	
9	23.8	26.3	21.5	2.3	NE	5.5	ENE	8.7	E	0.0	0.0	0.0	0.7	
10	23.7	27.0	20.3	2.4	ENE	5.3	ENE	8.1	ENE	0.0	0.0	0.0	6.3	
前半旬	23.3	25.9	21.6	2.1	SSE					82.5			5.5	
後半旬	24.0	27.6	21.3	2.4	WNW					0.0			28.8	
旬	23.7	26.7	21.5	2.2	WNW					82.5			34.3	
平年差/比	+1.2	+1.5	+1.6							105			76	

観測所名	西郷岬										10 以上積算気温			231
	気温()			風向・風速(m/s)						降水量(mm)			日照(h)	
	平均	最高	最低	平均	最多	最大	風向	瞬間	風向	日計	1時間	10分		
1	23.1	25.9	21.7	1.5	SSW	3.8	SSW	4.6	SSW	0.0	0.0	0.0	0.0	
2	23.2	25.5	21.9	1.9	NNE	3.3	S	4.6	S	0.0	0.0	0.0	0.0	
3	22.8	23.6	21.8	5.3	W	8.7	W	12.9	W	80.5	19.0	6.5	0.0	
4	22.2	24.4	20.8	2.1	NNW	6	W	8.7	W	0.0	0.0	0.0	0.0	
5	22.3	24.9	20.6	1.9	E	3.8	ENE	5.1	ENE	0.0	0.0	0.0	0.0	
6	22.9	26.1	21.4	3.6	S	8.6	W	14.9	WNW	0.0	0.0	0.0	0.0	
7	24.2	28.3	21.7	3.7	WSW	7.4	W	9.8	W	0.0	0.0	0.0	0.0	
8	23.5	25.8	22.0	2.8	W	5.8	W	8.7	W	0.0	0.0	0.0	0.0	
9	23.3	25.4	21.5	3.4	NE	6.8	NE	8.2	NE	0.0	0.0	0.0	0.0	
10	23.2	25.4	20.6	2.9	ENE	6.9	NE	8.2	NE	0.0	0.0	0.0	0.0	
前半旬	22.7	24.9	21.4	2.5	NNE					80.5			0.0	
後半旬	23.4	26.2	21.4	3.3	WSW					0.0			0.0	
旬	23.1	25.5	21.4	2.9	W					80.5			0.0	
平年差/比	//	//	//							//			//	

観測所名	海士										10 以上積算気温			239
	気温()			風向・風速(m/s)						降水量(mm)			日照(h)	
	平均	最高	最低	平均	最多	最大	風向	瞬間	風向	日計	1時間	10分		
1	23.9	27.0	21.8	1.1	WSW	3.9	WSW	5.8	W	0.0	0.0	0.0	2.9	
2	24.1	27.2	22.0	0.8	SW	3.2	W	4.7	WSW	1.0	1.0	0.5	0.4	
3	23.8	24.9	22.6	2.9	SW	5.9	SW	12.2	W	108.0	25.0	10.5	0.0	
4	22.7	24.7	22.0	1.6	NNE	3.4	NNE	6.2	NNE	1.0	0.5	0.5	1.2	
5	23.1	26.3	21.2	0.8	W	2.6	NNE	4.2	ESE	0.0	0.0	0.0	2.3	
6	23.8	27.1	21.4	1.9	SW	4.5	WSW	9.7	WSW	0.0	0.0	0.0	3.5	
7	25.3	28.8	23.2	2.4	SW	4.3	SW	10.0	S	0.0	0.0	0.0	9.8	
8	23.8	25.6	22.0	1.6	NNE	3.7	NE	5.9	NNE	0.0	0.0	0.0	5.3	
9	24.2	28.0	22.1	1.0	E	2.8	NE	4.8	E	0.0	0.0	0.0	0.5	
10	23.8	27.1	20.4	1.1	ENE	3.1	ESE	6.0	ESE	0.0	0.0	0.0	2.7	
前半旬	23.5	26.0	21.9	1.4	NNE					110.0			6.8	
後半旬	24.2	27.3	21.8	1.6	SW					0.0			21.8	
旬	23.9	26.7	21.9	1.5	SW					110.0			28.6	
平年差/比	+1.4	+1.6	+2.1							134			67	

観測所名	鹿島										10 以上積算気温			244
	気温()			風向・風速(m/s)						降水量(mm)			日照(h)	
	平均	最高	最低	平均	最多	最大	風向	瞬間	風向	日計	1時間	10分		
1	24.2	27.1	22.4	1.0	N	2.7	SSW	4.5	N	0.0	0.0	0.0	1.5	
2	24.6	27.0	22.8	0.8	E	3.5	S	5.4	S	7.5	7.0	5.5	0.0	
3	24.2	25.2	23.0	3.5	SW	8.5	SW	13.7	SW	93.5	23.0	8.5	0.0	
4	23.2	26.2	22.2	1.9	NNW	5.6	SSW	8.5	WSW	0.5	0.5	0.5	0.3	
5	24.0	27.9	21.3	1.2	NNW	4.6	N	6.5	N	0.0	0.0	0.0	6.6	
6	24.5	28.1	22.5	1.9	W	5.9	W	9.4	W	0.0	0.0	0.0	3.1	
7	25.1	30.0	21.4	1.5	WNW	4.6	W	7.9	W	0.0	0.0	0.0	10.8	
8	24.4	27.6	21.7	1.5	NNW	4.1	NNW	6.2	NNW	0.0	0.0	0.0	5.2	
9	24.6	27.9	21.6	1.4	N	4.2	NNW	7.1	NNW	0.0	0.0	0.0	4.8	
10	25.2	29.3	22.1	1.6	N	5.9	E	9.2	ESE	0.0	0.0	0.0	7.6	
前半旬	24.0	26.7	22.3	1.7	N					101.5			8.4	
後半旬	24.8	28.6	21.9	1.6	N					0.0			31.5	
旬	24.4	27.6	22.1	1.6	N					101.5			39.9	
平年差/比	+1.4	+1.6	+2.1							132			79	

) : 統計値を求める対象となる資料の一部が欠けているが、その範囲が許容の範囲内の値。
] : 統計値を求める対象となる資料が、許容する範囲内の資料数を満たさず、十分な信頼を保障できない値である。
 x : 統計値を求める対象となる資料が、参考値もしくは欠測により全く統計値を求めることができない。

地域気象観測旬報

2010年7月1日～10日 島根県 (68)
(2/5)

観測所名	斐川											10 以上積算気温	246
日付	気温()			風向・風速(m/s)						降水量(mm)			日照(h)
	平均	最高	最低	平均	最多	最大	風向	瞬間	風向	日計	1時間	10分	
1	25.0	28.2	22.8	2.1	W	4.4	WSW	7.2	WSW	1.0	1.0	1.0	
2	24.7	26.8	23.1	1.8	SSE	4	SW	5.7	SSE	1.0	0.5	0.5	
3	24.0	24.9	22.8	5.0	WSW	10.5	WSW	14.4	WSW	104.5	18.5	7.5	
4	23.4	25.6	22.3	3.7	ENE	9.4	WSW	12.3	WSW	1.0	0.5	0.5	
5	24.4	28.8	22.2	2.4	NNE	5.8	N	7.2	N	0.0	0.0	0.0	
6	24.7	28.0	22.4	3.9	WSW	9	W	13.4	WSW	0.0	0.0	0.0	
7	25.5	30.3	21.5	3.5	SSE	6.7	WNW	8.7	WNW	0.0	0.0	0.0	
8	24.8	28.8	21.7	2.6	SSE	5.3	NNW	8.2	SSE	0.0	0.0	0.0	
9	24.5	28.6	21.8	2.6	SSE	6.7	N	8.2	N	3.0	3.0	2.5	
10	25.3	29.4	22.3	3.2	E	7.1	E	8.7	E	0.0	0.0	0.0	
前半旬	24.3	26.9	22.6	3.0	WSW					107.5			
後半旬	25.0	29.0	21.9	3.2	SSE					3.0			
旬	24.6	27.9	22.3	3.1	SSE					110.5			
平年差/比	//	//	//							//			

観測所名	松江											10 以上積算気温	248
日付	気温()			風向・風速(m/s)						降水量(mm)			日照(h)
	平均	最高	最低	平均	最多	最大	風向	瞬間	風向	日計	1時間	10分	
1	25.0	28.3	22.8	2.1	W	4.3	WNW	6.2	NW	0.0	0.0	0.0	1.7
2	24.9	27.0	22.8	1.8	E	4.6	ESE	6.9	SE	10.0	9.0	4.0	0.0
3	24.0	25.1	23.0	4.8	WSW	10.2	W	15.9	WSW	87.5	22.0	8.5	0.0
4	23.1	25.2	22.3	3.6	ESE	10.7	W	16.6	WSW	1.5	1.0	0.5	0.0
5	24.4	29.1	21.9	2.0	E	5.6	NW	7.3	NW	0.0	0.0	0.0	4.0
6	24.9	28.9	22.5	3.7	W	9.2	W	13.3	WSW	0.0	0.0	0.0	4.3
7	25.7	31.4	21.7	2.3	WNW	7.8	NW	11.4	NW	0.0	0.0	0.0	10.2
8	25.3	29.7	22.6	2.6	WSW	5.3	W	8.7	W	0.0	0.0	0.0	5.3
9	24.9	29.5	22.4	2.1	W	4.8	W	7.7	W	0.0	0.0	0.0	2.1
10	25.3	29.5	23.1	2.7	E	5.6	E	8.4	E	0.0	0.0	0.0	5.3
前半旬	24.3	26.9	22.6	2.9	W					99.0			5.7
後半旬	25.2	29.8	22.5	2.7	W					0.0			27.2
旬	24.8	28.4	22.5	2.8	W					99.0			32.9
平年差/比	+1.2	+1.6	+1.6							124			63

観測所名	出雲											10 以上積算気温	244
日付	気温()			風向・風速(m/s)						降水量(mm)			日照(h)
	平均	最高	最低	平均	最多	最大	風向	瞬間	風向	日計	1時間	10分	
1	24.6	28.0	21.9	1.1	WSW	3.3	WNW	5.8	WNW	6.5	5.5	2.5	4.5
2	24.4	26.7	22.7	0.9	ENE	3.6	ENE	5.3	SE	20.5	9.5	4.5	0.0
3	24.2	25.4	23.0	3.5	WSW	7.4	WSW	14.4	WSW	83.0	20.5	6.0	0.0
4	23.7	27.9	22.4	2.2	ENE	6.1	WSW	10.5	SW	1.5	1.0	0.5	1.1
5	24.1	27.6	21.8	1.5	W	4	WSW	7.7	WSW	0.0	0.0	0.0	4.4
6	24.5	27.5	21.7	1.8	W	5.3	WSW	11.0	W	0.0	0.0	0.0	4.9
7	24.6	28.7	20.8	1.4	W	4.2	WSW	7.9	W	0.0	0.0	0.0	11.5
8	24.6	28.6	21.0	1.5	WSW	3.7	WSW	6.1	W	0.0	0.0	0.0	5.4
9	24.3	28.7	21.1	1.4	NE	3	E	5.2	NE	5.0	4.0	3.5	1.1
10	25.3	30.4	21.9	1.7	ENE	5.7	ENE	8.1	ENE	0.5	0.5	0.5	6.6
前半旬	24.2	27.1	22.4	1.8	WSW					111.5			10.0
後半旬	24.7	28.8	21.3	1.6	W					5.5			29.5
旬	24.4	28.0	21.8	1.7	WSW					117.0			39.5
平年差/比	+1.1	+1.5	+1.8							139			76

観測所名	大田											10 以上積算気温	243
日付	気温()			風向・風速(m/s)						降水量(mm)			日照(h)
	平均	最高	最低	平均	最多	最大	風向	瞬間	風向	日計	1時間	10分	
1	24.5	29.1	22.5	1.0	SE	3.3	NW	5.8	NW	3.5	3.0	2.0	4.5
2	24.2	26.3	22.6	1.1	SSE	2.8	SSE	4.7	SE	23.0	14.0	6.0	0.0
3	24.2	25.1	22.6	1.7	W	3.6	WSW	10.6	WNW	41.5	17.0	5.0	0.0
4	23.0	25.0	22.2	1.4	N	3	N	5.5	W	4.5	1.5	0.5	0.0
5	24.0	28.9	22.0	1.1	NW	3.7	NNW	6.3	NNW	0.0	0.0	0.0	2.5
6	24.4	28.5	21.9	1.4	SE	3.9	WNW	7.9	NW	0.0	0.0	0.0	2.5
7	24.9	30.5	21.5	2.0	SSE	4.4	NW	7.5	WNW	0.0	0.0	0.0	11.0
8	24.3	29.3	21.1	1.6	SSE	3.1	NNW	5.8	N	0.0	0.0	0.0	4.8
9	24.4	29.7	21.6	1.3	SE	3.9	N	7.5	NW	0.0	0.0	0.0	3.1
10	24.9	30.4	21.2	1.4	SSE	3.5	N	6.5	N	0.5	0.5	0.5	6.6
前半旬	24.0	26.9	22.4	1.3	SSE					72.5			7.0
後半旬	24.6	29.7	21.5	1.5	SSE					0.5			28.0
旬	24.3	28.3	21.9	1.4	SSE					73.0			35.0
平年差/比	+0.5	+0.9	+1.3							76			65

地域気象観測旬報

2010年7月1日～10日 島根県 (68)

(3/5)

観測所名	掛合										10 以上積算気温			238
	気温()			風向・風速(m/s)						降水量(mm)			日照(h)	
	平均	最高	最低	平均	最多	最大	風向	瞬間	風向	日計	1時間	10分		
1	24.2	27.4	22.2	0.9	N	3.6	N	5.4	N	8.0	7.5	5.5	1.2	
2	23.5	26.0	22.0	0.6	SSE	2.3	SE	4.8	S	18.5	11.0	3.5	0.0	
3	24.3	25.5	22.7	1.6	SSE	3.6	SSE	10.1	SW	59.0	15.5	7.5	0.0	
4	23.3	25.8	22.0	1.4	NNW	3.2	SSE	10.2	S	0.0	0.0	0.0	0.1	
5	23.8	29.2	21.2	1.3	N	3.9	N	6.9	N	0.0	0.0	0.0	4.1	
6	24.3	30.6	20.5	1.3	SSE	4.1	SSE	9.2	WNW	0.0	0.0	0.0	4.2	
7	24.3	31.3	19.6	1.2	SE	5.8	SSE	11.7	S	0.0	0.0	0.0	9.1	
8	23.2	28.4	18.8	1.2	NNW	3.5	NW	7.2	S	24.5	24.5	19.5	4.6	
9	22.9	28.0	19.7	0.7	SE	3.9	NNW	6.0	N	1.0	0.5	0.5	1.6	
10	24.0	29.6	19.7	0.9	NW	3.1	NNW	5.6	NNW	0.0	0.0	0.0	5.0	
前半旬	23.8	26.8	22.0	1.2	N					85.5			5.4	
後半旬	23.7	29.6	19.7	1.1	NNW					25.5			24.5	
旬	23.8	28.2	20.8	1.1	NNW					111.0			29.9	
平年差/比	+1.1	+1.5	+1.8							126			67	

観測所名	横田										10 以上積算気温			228
	気温()			風向・風速(m/s)						降水量(mm)			日照(h)	
	平均	最高	最低	平均	最多	最大	風向	瞬間	風向	日計	1時間	10分		
1	23.3	28.2	21.4	0.8	WNW	3.5	W	5.5	W	4.5	4.5	2.0	2.0	
2	22.9	26.0	21.0	0.6	NW	2.9	WNW	5.8	WNW	13.0	8.0	3.5	0.0	
3	22.9	23.9	21.9	1.3	ENE	4.2	WSW	7.6	SW	51.5	12.5	4.5	0.0	
4	22.4	26.5	21.0	1.4	W	4.5	WSW	8.3	SW	1.5	1.0	0.5	0.6	
5	23.5	29.2	20.6	1.3	WNW	3.7	WNW	6.2	WNW	0.0	0.0	0.0	5.1	
6	23.4	29.9	19.4	1.4	WNW	5.7	WNW	9.3	WNW	0.0	0.0	0.0	4.8	
7	22.0	32.2	16.8	0.8	NW	6.2	S	11.3	S	29.0	29.0	15.0	7.4	
8	22.3	29.9	17.2	0.8	NE	2.5	NNE	5.3	NNW	7.5	3.0	2.0	4.5	
9	22.1	27.6	19.5	0.7	NNE	3.5	NNE	6.1	NNE	11.5	7.5	3.5	0.5	
10	23.3	29.7	18.6	0.8	NE	2.8	E	5.0	SSE	0.5	0.5	0.5	6.1	
前半旬	23.0	26.8	21.2	1.1	WNW					70.5			7.7	
後半旬	22.6	29.9	18.3	0.9	NE					48.5			23.3	
旬	22.8	28.3	19.7	1.0	WNW					119.0			31.0	
平年差/比	+0.8	+2.1	+1.6							149			68	

観測所名	赤名										10 以上積算気温			223
	気温()			風向・風速(m/s)						降水量(mm)			日照(h)	
	平均	最高	最低	平均	最多	最大	風向	瞬間	風向	日計	1時間	10分		
1	22.4	26.7	20.3	0.5	NNW	2.2	NNW	5.1	NNW	6.0	6.0	5.0	2.3	
2	21.8	24.1	20.4	0.4	S	1.7	SE	3.9	SE	8.0	3.5	2.5	0.0	
3	22.4	22.8	21.8	0.9	SE	2.4	SE	5.3	SE	53.0	11.0	7.0	0.0	
4	22.0	25.6	20.3	0.9	NNW	2.5	NNE	5.5	NNE	3.5	4.5	1.5	1.0	
5	22.9	28.6	19.7	0.7	N	2.5	N	5.1	NW	0.0	0.0	0.0	7.1	
6	22.5	28.9	18.7	0.6	SE	2.7	N	6.4	NNE	0.0	0.0	0.0	2.6	
7	22.5	30.4	17.0	1.0	SSE	3.4	N	7.3	NNW	0.0	0.0	0.0	9.3	
8	22.2	28.6	17.7	0.7	ENE	2.2	N	3.8	NNE	0.0	0.0	0.0	4.0	
9	21.6	27.3	19.1	0.6	N	2.2	SE	4.6	NNE	2.5	2.5	2.0	0.6	
10	22.6	28.5	18.0	0.9	SSE	4	SE	6.8	SE	0.5	0.5	0.5	6.4	
前半旬	22.3	25.6	20.5	0.7	NNW					70.5			10.4	
後半旬	22.3	28.7	18.1	0.8	SSE					3.0			22.9	
旬	22.3	27.2	19.3	0.7	N					73.5			33.3	
平年差/比	+0.9	+1.9	+1.4							70			80	

観測所名	川本										10 以上積算気温			241
	気温()			風向・風速(m/s)						降水量(mm)			日照(h)	
	平均	最高	最低	平均	最多	最大	風向	瞬間	風向	日計	1時間	10分		
1	24.3	28.0	22.4	0.7	N	2.5	WSW	4.6	NW	5.5	4.5	1.5	1.8	
2	23.6	25.6	22.0	0.7	E	2.3	NE	3.6	NE	14.5	5.0	3.5	0.0	
3	24.0	25.5	23.2	1.4	SW	4	WSW	7.3	SSW	44.5	16.0	6.5	0.0	
4	23.7	27.7	22.0	1.1	NNW	2.5	SW	4.8	NNW	3.0	2.5	1.5	1.6	
5	24.2	29.6	21.3	0.8	NNW	2.5	N	5.0	W	0.0	0.0	0.0	4.1	
6	24.5	30.6	21.2	0.9	W	3.2	WSW	9.1	N	0.0	0.0	0.0	4.5	
7	24.5	32.3	19.7	0.9	W	2.7	WSW	5.7	NNW	0.0	0.0	0.0	11.1	
8	23.8	29.8	20.2	0.9	N	3	NNW	5.2	N	0.0	0.0	0.0	4.0	
9	23.7	29.7	20.7	0.8	N	2.5	N	4.9	W	0.0	0.0	0.0	1.6	
10	24.6	30.8	20.3	0.9	N	2.4	NE	4.7	NE	0.5	0.5	0.5	4.2	
前半旬	24.0	27.3	22.2	0.9	NNW					67.5			7.5	
後半旬	24.2	30.6	20.4	0.9	W					0.5			25.4	
旬	24.1	29.0	21.3	0.9	NNW					68.0			32.9	
平年差/比	+1.3	+1.7	+2.1							69			76	

地域気象観測旬報

2010年7月1日～10日 島根県 (68)
(4/5)

観測所名	浜田										10 以上積算気温			244
	気温()			風向・風速(m/s)						降水量(mm)			日照 (h)	
	平均	最高	最低	平均	最多	最大	風向	瞬間	風向	日計	1時間	10分		
1	25.1	28.2	22.6	1.5	WSW	2.7	NNW	4.1	WNW	0.0	0.0	0.0	8.7	
2	24.7	26.6	23.1	1.2	ENE	3.2	ENE	4.0	ENE	10.0	5.5	3.0	0.0	
3	24.6	28.6	22.8	5.5	SW	10.1	SW	14.6	WSW	16.5	11.0	4.0	0.0	
4	23.2	26.2	22.2	2.5	NE	4.6	SW	6.2	NNE	2.0	1.0	1.0	1.2	
5	23.8	27.4	22.0	1.6	W	3.4	WSW	4.9	WSW	0.0	0.0	0.0	2.1	
6	24.6	26.8	22.4	3.6	SW	7.4	SW	10.6	SW	0.0	0.0	0.0	3.0	
7	25.1	28.3	22.0	2.3	SW	4.7	SW	6.7	SW	0.0	0.0	0.0	11.2	
8	24.5	27.3	22.0	2.2	ENE	4.1	SSW	5.7	NE	0.0	0.0	0.0	4.4	
9	24.3	28.2	22.0	1.7	N	3.9	NNW	5.7	NNW	0.0	0.0	0.0	5.2	
10	24.5	28.2	21.0	2.1	ENE	4	NE	5.7	NNE	1.0	1.0	0.5	5.4	
前半旬	24.3	27.4	22.5	2.5	SW					28.5			12.0	
後半旬	24.6	27.8	21.9	2.4	ENE					1.0			29.2	
旬	24.4	27.6	22.2	2.4	SW					29.5			41.2	
平年差/比	+1.0	+1.5	+1.4							28			80	

観測所名	瑞穂										10 以上積算気温			225
	気温()			風向・風速(m/s)						降水量(mm)			日照 (h)	
	平均	最高	最低	平均	最多	最大	風向	瞬間	風向	日計	1時間	10分		
1	23.2	27.5	20.1	0.9	WNW	3.9	WNW	6.3	WNW	0.0	0.0	0.0	3.5	
2	21.9	24.1	20.5	0.6	ENE	2.3	E	4.5	ESE	5.0	2.0	1.5	0.0	
3	22.3	23.6	21.4	0.8	W	3.6	W	7.3	W	28.0	9.5	5.5	0.0	
4	22.0	25.8	20.4	1.2	WNW	4.1	W	7.3	W	0.5	0.5	0.5	1.4	
5	23.1	29.5	20.1	1.2	WNW	4	W	7.1	WNW	0.0	0.0	0.0	6.1	
6	22.9	30.6	17.7	0.9	WNW	4.2	WNW	8.1	WNW	0.0	0.0	0.0	5.5	
7	22.3	31.4	17.0	0.7	ENE	2.5	NW	6.2	NW	0.5	0.5	0.5	7.7	
8	22.2	28.5	18.0	0.8	WNW	3.5	WNW	7.4	WNW	0.0	0.0	0.0	3.8	
9	21.7	28.0	18.6	0.8	W	4.1	WNW	8.5	WNW	2.0	1.5	1.5	2.5	
10	22.9	29.6	17.7	1.0	S	2.8	ENE	5.1	ENE	0.5	0.5	0.5	3.2	
前半旬	22.5	26.1	20.5	0.9	WNW					33.5			11.0	
後半旬	22.4	29.6	17.8	0.8	WNW					3.0			22.7	
旬	22.5	27.9	19.2	0.9	WNW					36.5			33.7	
平年差/比	+0.7	+1.5	+1.4							37			77	

観測所名	弥栄										10 以上積算気温			226
	気温()			風向・風速(m/s)						降水量(mm)			日照 (h)	
	平均	最高	最低	平均	最多	最大	風向	瞬間	風向	日計	1時間	10分		
1	23.2	27.0	20.9	1.0	W	3.3	NW	6.3	NW	1.0	1.0	0.5	4.7	
2	22.5	24.9	20.8	0.5	SE	2	NNE	2.9	NNE	29.5	13.0	6.0	0.0	
3	23.3	25.6	22.0	1.5	SSE	3.5	SW	9.4	SW	53.5	12.5	7.5	0.0	
4	21.9	25.2	20.7	1.4	N	3.4	NNE	5.1	N	4.0	3.5	1.0	1.4	
5	22.5	27.2	20.3	0.8	WSW	3.5	N	5.4	WSW	0.5	0.5	0.5	2.5	
6	23.0	27.9	19.6	1.2	SSE	3.9	W	7.0	WSW	0.0	0.0	0.0	3.1	
7	23.1	30.7	17.5	1.2	SSE	4.9	N	7.4	N	0.0	0.0	0.0	8.3	
8	22.5	27.2	18.9	1.0	N	3.6	NNW	5.6	N	0.0	0.0	0.0	2.6	
9	22.0	26.8	18.5	1.1	N	4.6	NNW	6.9	N	0.0	0.0	0.0	0.9	
10	22.2	27.9	16.6	1.1	N	3.9	NNE	5.7	N	2.0	1.5	0.5	3.5	
前半旬	22.7	26.0	20.9	1.0	SSW					88.5			8.6	
後半旬	22.6	28.1	18.2	1.1	N					2.0			18.4	
旬	22.6	27.0	19.6	1.1	N					90.5			27.0	
平年差/比	+1.0	+1.7	+1.7							67			59	

観測所名	高津										10 以上積算気温			238
	気温()			風向・風速(m/s)						降水量(mm)			日照 (h)	
	平均	最高	最低	平均	最多	最大	風向	瞬間	風向	日計	1時間	10分		
1	24.2	27.2	22.2	1.5	SSE	3.8	NW	5.1	WNW	0.0	0.0	0.0		
2	24.5	27.2	22.9	1.8	SSE	6.4	SSE	7.7	SSE	6.0	4.0	2.0		
3	25.0	27.8	23.2	3.5	WSW	7.8	WSW	11.8	WSW	8.0	4.0	2.0		
4	22.7	25.4	22.0	2.1	NNE	4	N	6.2	N	0.0	1.0	0.0		
5	23.1	25.8	21.8	2.0	NW	4.7	NW	6.2	NW	0.0	0.0	0.0		
6	24.5	28.2	22.4	3.0	WNW	8.3	WNW	10.8	WNW	0.0	0.0	0.0		
7	24.0	28.2	20.9	2.7	SSE	6.2	WNW	8.7	WNW	0.0	0.0	0.0		
8	23.3	26.1	20.4	2.0	SSE	3.6	NW	5.7	NW	0.0	0.0	0.0		
9	23.2	26.8	21.0	1.6	NW	3.7	NW	5.1	NW	0.0	0.0	0.0		
10	23.5	26.7	20.2	2.1	SSE	4.1	SSE	6.2	SSE	1.5	1.0	0.5		
前半旬	23.9	26.7	22.4	2.2	SSE					14.0				
後半旬	23.7	27.2	21.0	2.3	SSE					1.5				
旬	23.8	26.9	21.7	2.2	SSE					15.5				
平年差/比	//	//	//							//				

地域気象観測旬報

2010年7月1日～10日 島根県 (68)

(5/5)

観測所名	益田										10 以上積算気温			253
日付	気温()			風向・風速(m/s)						降水量(mm)			日照(h)	
	平均	最高	最低	平均	最多	最大	風向	瞬間	風向	日計	1時間	10分		
1	26.0	29.1	23.2	1.2	N	2.6	N	4.9	N	0.0	0.0	0.0	8.3	
2	25.6	28.3	23.8	0.9	SSE	1.9	SE	2.8	SE	6.0	4.0	2.0	0.0	
3	25.6	29.1	24.1	1.5	WSW	4.1	S	8.6	SW	9.5	5.0	2.5	0.0	
4	24.2	27.4	22.8	1.3	NNW	3.5	NNW	6.1	N	0.5	1.0	0.5	0.5	
5	24.5	27.3	22.9	1.3	NNW	2.7	WNW	5.3	N	0.0	0.0	0.0	3.2	
6	26.0	29.7	23.3	1.5	WNW	3.7	WNW	6.9	W	0.0	0.0	0.0	6.4	
7	25.6	29.8	21.7	1.4	NNW	3.1	NNW	6.4	WNW	0.0	0.0	0.0	10.3	
8	25.0	28.5	22.1	1.4	NNW	2.6	N	5.4	NNW	0.0	0.0	0.0	4.0	
9	24.8	27.9	22.6	1.3	NNW	2.5	NNW	5.6	N	0.0	0.0	0.0	2.4	
10	25.4	29.6	21.0	1.3	NNW	3.1	NNW	5.7	N	1.5	1.0	0.5	6.7	
前半旬	25.2	28.2	23.4	1.2	NNW					16.0			12.0	
後半旬	25.4	29.1	22.1	1.4	NNW					1.5			29.8	
旬	25.3	28.7	22.8	1.3	NNW					17.5			41.8	
平年差/比	+1.2	+1.2	+1.9							17			82	

観測所名	津和野										10 以上積算気温			245
日付	気温()			風向・風速(m/s)						降水量(mm)			日照(h)	
	平均	最高	最低	平均	最多	最大	風向	瞬間	風向	日計	1時間	10分		
1	25.6	30.4	22.0	1.2	NNE	4.2	SSW	7.1	SSW	0.0	0.0	0.0	5.8	
2	24.3	26.7	22.6	0.4	NNW	1.4	WNW	2.4	W	5.0	3.0	1.0	0.0	
3	24.7	27.2	22.8	1.7	SW	6.9	SSW	11.5	S	16.5	3.5	1.5	0.0	
4	23.3	26.2	21.8	1.3	NNE	3.2	NE	5.5	NNE	0.5	0.5	0.5	0.1	
5	24.3	30.7	21.6	1.2	N	4	N	7.5	N	0.0	0.0	0.0	1.9	
6	25.6	31.7	21.9	1.0	SSW	4.1	SSW	6.4	SSW	0.0	0.0	0.0	5.4	
7	25.1	34.6	19.6	1.1	NNE	4.5	ESE	10.0	ESE	0.5	0.5	0.5	8.6	
8	24.3	31.0	20.3	1.2	N	3.7	N	6.4	NNE	0.0	0.0	0.0	3.3	
9	23.3	29.8	21.1	0.9	SSW	2.8	N	5.2	N	4.0	4.0	2.5	0.9	
10	24.5	31.6	19.7	0.8	ENE	3.3	N	5.4	N	5.0	2.5	1.0	4.7	
前半旬	24.4	28.2	22.2	1.2	NNE					22.0			7.8	
後半旬	24.6	31.7	20.5	1.0	SSW					9.5			22.9	
旬	24.5	30.0	21.3	1.1	NNE					31.5			30.7	
平年差/比	+0.9	+1.9	+1.2							29			75	

観測所名	吉賀										10 以上積算気温			236
日付	気温()			風向・風速(m/s)						降水量(mm)			日照(h)	
	平均	最高	最低	平均	最多	最大	風向	瞬間	風向	日計	1時間	10分		
1	24.5	29.8	20.4	0.9	NE	4.1	ENE	6.2	ENE	0.0	0.0	0.0	5.0	
2	23.5	26.1	21.4	0.7	SSW	3.2	SW	5.5	SW	5.5	3.0	1.0	0.0	
3	24.0	26.5	22.4	0.9	NE	3.4	SW	6.8	SW	16.5	3.0	1.0	0.0	
4	23.8	26.5	22.0	2.4	NE	5.1	ENE	8.2	NE	8.0	7.0	2.5	1.8	
5	24.2	29.1	21.3	2.3	NNE	6.3	ENE	10.1	NE	0.0	0.0	0.0	3.8	
6	24.4	30.3	19.5	0.9	NE	2.8	ENE	7.1	E	0.0	0.0	0.0	4.2	
7	22.3	33.1	18.2	1.2	NE	7.8	S	18.1	SSW	137.5	83.5	24.5	6.4	
8	22.6	30.1	18.4	0.9	SSW	4.2	ENE	6.1	ENE	1.0	1.0	1.0	3.8	
9	22.7	28.5	20.0	0.9	NNE	6.7	ENE	9.9	NE	5.5	5.5	3.5	1.0	
10	23.6	29.7	19.6	1.3	WSW	4.5	WSW	7.5	WSW	11.0	6.5	3.5	4.4	
前半旬	24.0	27.6	21.5	1.4	NE					30.0			10.6	
後半旬	23.1	30.3	19.1	1.0	NE					155.0			19.8	
旬	23.6	29.0	20.3	1.2	NE					185.0			30.4	
平年差/比	//	//	//							//			//	

地域雨量観測旬報

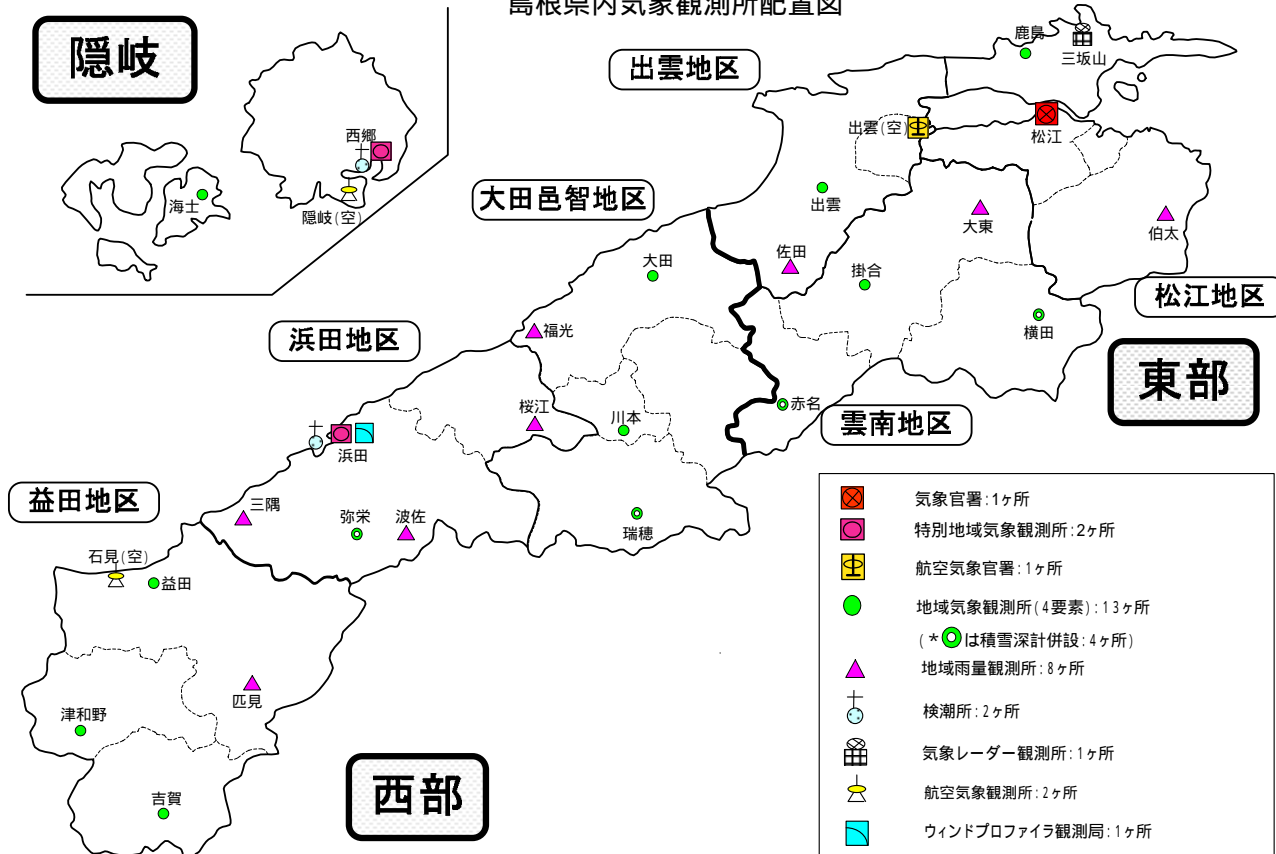
2010年7月1日～10日 島根県 (68)
(1/1)

観測所名	大東				伯太				佐田				福光				桜江				三隅			
	降水量(mm)				降水量(mm)				降水量(mm)				降水量(mm)				降水量(mm)				降水量(mm)			
	日計	平年比	最大1時間	最大10分間	日計	平年比	最大1時間	最大10分間	日計	平年比	最大1時間	最大10分間	日計	平年比	最大1時間	最大10分間	日計	平年比	最大1時間	最大10分間	日計	平年比	最大1時間	最大10分間
1	3.0		2.0	1.5	5.5		5.0	5.0	6.0		3.0	2.5	0.0		0.0	0.0	1.0		0.5	0.5	0.0		0.0	0.0
2	23.5		19.5	7.5	13.0		7.0	6.5	33.0		17.5	7.0	24.5		11.0	7.0	5.5		2.5	1.5	18.5		11.0	5.0
3	86.5		15.5	7.5	55.5		13.0	5.0	67.5		19.5	6.0	22.5		7.5	2.0	21.0		4.0	1.5	18.0		8.5	4.5
4	1.5		1.0	0.5	3.0		1.5	0.5	1.5		0.5	0.5	3.0		1.0	0.5	1.0		1.0	0.5	2.0		1.0	0.5
5	0.0		0.0	0.0	0.0		0.0	0.0	0.0		0.0	0.0	0.0		0.0	0.0	0.0		0.0	0.0	0.0		0.0	0.0
半旬計/最大	114.5	221	19.5	7.5	77.0	151	13.0	6.5	108.0	183	19.5	7.0	50.0	90	11.0	7.0	28.5	45	4.0	1.5	38.5	54	11.0	5.0
6	0.0		0.0	0.0	0.0		0.0	0.0	0.0		0.0	0.0	0.0		0.0	0.0	0.0		0.0	0.0	0.0		0.0	0.0
7	0.0		0.0	0.0	0.0		0.0	0.0	0.0		0.0	0.0	0.0		0.0	0.0	0.0		0.0	0.0	0.0		0.0	0.0
8	0.5		0.5	0.5	1.0		1.0	1.0	0.0		0.0	0.0	0.0		0.0	0.0	0.0		0.0	0.0	0.0		0.0	0.0
9	3.5		3.5	3.0	2.0		1.5	1.0	0.0		0.0	0.0	0.0		0.0	0.0	1.0		1.0	1.0	0.0		0.0	0.0
10	0.0		0.0	0.0	0.0		0.0	0.0	0.0		0.0	0.0	0.5		0.5	0.5	1.5		1.5	0.5	2.0		2.0	1.0
半旬計/最大	4.0	9	3.5	3.0	3.0	6	1.5	1.0	0.0	0	0.0	0.0	0.5	1	0.5	0.5	2.5	5	1.5	1.0	2.0	3	2.0	1.0
旬計	118.5	153			80.0	100			108.0	114			50.5	55			31.0	30			40.5	33		
旬最大	86.5		19.5	7.5	55.5		13.0	6.5	67.5		19.5	7.0	24.5		11.0	7.0	21.0		4.0	1.5	18.5		11.0	5.0
起日	3		2	3	3		3	2	3		3	2	2		2	2	3		3	3	2		2	2

観測所名	波佐				匹見																			
	降水量(mm)				降水量(mm)				降水量(mm)				降水量(mm)				降水量(mm)							
	日計	平年比	最大1時間	最大10分間	日計	平年比	最大1時間	最大10分間	日計	平年比	最大1時間	最大10分間	日計	平年比	最大1時間	最大10分間	日計	平年比	最大1時間	最大10分間	日計	平年比	最大1時間	最大10分間
1	6.5		6.5	3.5	0.0		0.0	0.0																
2	19.0		7.5	5.0	2.0		1.0	0.5																
3	46.0		14.5	8.5	27.5		4.0	1.5																
4	5.0		5.0	2.0	4.0		2.5	1.5																
5	0.5		0.5	0.5	0.0		0.0	0.0																
半旬計/最大	77.0	104	14.5	8.5	33.5	52	4.0	1.5																
6	0.0		0.0	0.0	0.0		0.0	0.0																
7	0.0		0.0	0.0	0.0		0.0	0.0																
8	0.0		0.0	0.0	0.0		0.0	0.0																
9	0.0		0.0	0.0	0.0		0.0	0.0																
10	1.5		1.0	0.5	3.0		2.0	1.0																
半旬計/最大	1.5	2	1.0	0.5	3.0	6	2.0	1.0																
旬計	78.5	66			36.5	35																		
旬最大	46.0		14.5	8.5	27.5		4.0	1.5																
起日	3		3	3	3		3	4																

); 統計値を求める対象となる資料の一部が欠けているが、その範囲が許容の範囲内の値。
]; 統計値を求める対象となる資料が、許容する範囲内の資料数を満たさず、十分な信頼を保障できない値である。
 x: 統計値を求める対象となる資料が、参考値もしくは欠測により全くなく統計値を求めることができない。

島根県内気象観測所配置図



平成 22 年 4 月 1 日 現在

島根県地域気象観測所（アメダス）所在地一覧表

観測所	気温	降水量	日照	風向 風速	積雪	所在地	緯度	経度	海面上 の高さ
西郷	○	○	○	○	○	隠岐郡隠岐の島町西町大城（西郷特別地域気象観測所）	36°12.2'	133°20.0'	27m
西郷岬	○	○		○		隠岐郡隠岐の島町岬町字風の松（隠岐航空気象観測所）	36°10.7'	133°19.4'	80m
海士	○	○	○	○		隠岐郡海士町大字海士	36°05.8'	133°05.8'	3m
鹿島	○	○	○	○		松江市鹿島町北講武	35°31.2'	133°01.3'	5m
斐川	○	○		○		簸川郡斐川町大字沖州字反（出雲空港出張所）	35°24.8'	132°53.4'	2m
松江	○	○	○	○	○	松江市西津田（松江地方気象台）	35°27.4'	133°03.9'	17m
出雲	○	○	○	○		出雲市芦渡町	35°19.9'	132°43.8'	20m
大東		○				雲南市大東町下阿用	35°19.1'	132°57.9'	56m
伯太		○				安来市伯太町母里	35°21.0'	133°16.4'	23m
佐田		○				出雲市佐田町大呂	35°13.3'	132°43.4'	100m
大田	○	○	○	○		大田市大田町大田	35°11.4'	132°29.8'	30m
掛合	○	○	○	○		雲南市掛合町掛合	35°11.9'	132°49.0'	215m
横田	○	○	○	○	○	仁多郡奥出雲町稲原	35°10.4'	133°06.2'	369m
福光		○				大田市温泉津町福光	35°04.2'	132°19.9'	8m
赤名	○	○	○	○	○	飯石郡飯南町下赤名	35°00.1'	132°42.7'	444m
桜江		○				江津市桜江町川戸	34°57.2'	132°20.0'	32m
川本	○	○	○	○		邑智郡川本町川本	34°58.6'	132°29.5'	132m
浜田	○	○	○	○		浜田市大辻町（浜田特別地域気象観測所）	34°53.8'	132°04.2'	19m
瑞穂	○	○	○	○	○	邑智郡邑南町淀原	34°51.2'	132°31.8'	327m
三隅		○				浜田市三隅町三隅	34°47.3'	131°57.5'	11m
弥栄	○	○	○	○	○	浜田市弥栄町長安本郷	34°46.6'	132°06.5'	380m
波佐		○				浜田市金城町波佐	34°46.8'	132°11.8'	370m
高津	○	○		○		益田市内田町（石見航空気象観測所）	34°40.5'	131°47.4'	54m
益田	○	○	○	○		益田市あけぼの東町	34°40.6'	131°50.6'	4m
匹見		○				益田市匹見町匹見	34°34.3'	132°01.0'	259m
津和野	○	○	○	○		鹿足郡津和野町森村口	34°27.7'	131°46.2'	165m
吉賀	○	○	○	○		鹿足郡吉賀町七日市	34°23.5'	131°53.6'	250m

中国地方 1か月予報

(7月10日から8月9日までの天候見通し)

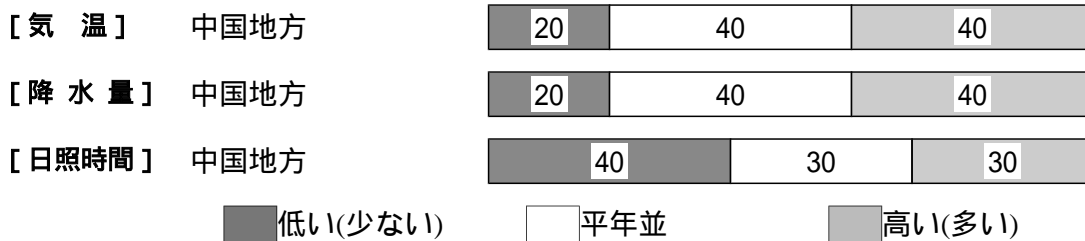
平成22年7月9日
広島地方気象台発表

<予想される向こう1か月の天候>

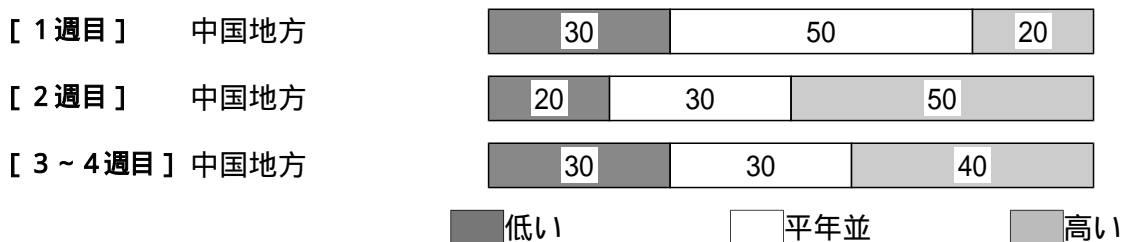
向こう1か月の出現の可能性が最も大きい天候と特徴のある気温、降水量等の確率は以下のとおりです。期間の前半は、平年に比べ曇りや雨の日が多く、期間の後半は、平年と同様に晴れの日が多いでしょう。向こう1か月の気温は、平年並または高い確率ともに40%です。降水量は、平年並または多い確率ともに40%です。

週別の気温は、1週目は平年並の確率50%、2週目は高い確率50%です。

<向こう1か月の気温、降水量、日照時間の各階級の確率(%)>



<気温経過の各階級の確率(%)>



<予報の対象期間>

1か月 : 7月10日(土) ~ 8月9日(月)
1週目 : 7月10日(土) ~ 7月16日(金)
2週目 : 7月17日(土) ~ 7月23日(金)
3~4週目 : 7月24日(土) ~ 8月6日(金)

<次回発表予定等>

1か月予報 : 毎週金曜日 14時30分 次回は7月16日
3か月予報 : 7月22日(木) 14時

< 参考資料（平年並の範囲等） >

(1) 30 年平均値（向こう 1 か月の平均気温、降水量、日照時間と 1 週目、2 週目、3 ~ 4 週目の平均気温）

	気 温 ()	降 水 量 (mm)	日照時間 (時間)	気 温()		
				1 週目	2 週目	3 ~ 4 週目
松江	26.1	189.9	201.3	24.7	25.7	26.8
西郷	25.0	155.3	201.0	23.5	24.6	25.8
浜田	25.9	197.6	204.0	24.7	25.7	26.5
鳥取	26.5	154.5	200.8	25.1	26.1	27.2
米子	26.3	180.7	207.2	25.0	25.9	27.0
境	26.4	171.2	210.8	25.0	26.0	27.1
広島	27.7	171.9	200.0	26.6	27.4	28.2
呉	26.9	146.2	205.8	25.8	26.6	27.5
福山	26.9	124.5	219.4	25.7	26.6	27.4
岡山	27.7	114.1	196.4	26.6	27.4	28.3
津山	25.5	196.2	174.8	24.5	25.2	26.0

なお、気温、降水量、日照時間の「平年並」の範囲は、地点ごとに幾分違いはありますが、下に示した地域平均の「平年並」の範囲を参考にして下さい。

(2) 1971 ~ 2000 年のデータに基づいた向こう 1 か月地域平均の気温、降水量、日照時間の平年差(比)の「平年並」の範囲は次のとおりです。

	気温平年差()	降水量平年比(%)	日照時間平年比(%)
中国地方	-0.3 ~ +0.5	60 ~ 124	90 ~ 112
山陰	-0.3 ~ +0.6	59 ~ 124	89 ~ 113
山陽	-0.3 ~ +0.4	56 ~ 120	90 ~ 111

(3) この予報期間の 1 週目、2 週目、3 ~ 4 週目の地域平均の気温平年差の「平年並」の範囲は次のとおりです。

	1 週目	2 週目	3 ~ 4 週目
中国地方	-0.8 ~ +0.8	-0.6 ~ +0.7	-0.3 ~ +0.7
山陰	-0.8 ~ +0.9	-0.6 ~ +0.9	-0.3 ~ +0.8
山陽	-0.7 ~ +0.6	-0.6 ~ +0.7	-0.3 ~ +0.5

< 参考資料（利用上の注意） >

(1) 気温(降水量)等は、「低い(少ない)」「平年並」「高い(多い)」の 3 つの階級で予報します。階級の幅は、1971 ~ 2000 年の 30 年間に於ける各階級の出現率が等分(それぞれ 33%)となるように決めてあります(気候的出現率と呼びます)。

(2) 予報する確率の数値は、それぞれの階級が出現する可能性の大きさを表しています。予測資料の信頼性が大きい場合には気候的出現率から大きく隔たった 10%以下や 60%以上の確率を付けられますが、特定の階級を強調できない場合には気候的出現率と同じかそれと同程度(30%、40%)の確率しか付けられません。

(3) 晴れや雨などの天気日数は、平年の日数よりも多い(少ない)場合は「平年に比べて多い(少ない)」、また平年の日数と同程度に多い(少ない)場合には「平年と同様に多い(少ない)」と表現します。なお、単に多い(少ない)と表現した場合には対象期間の 2 分の 1 より多い(少ない)ことを意味します。