

島根県農業気象速報

平成22年6月下旬

島根県
松江地方気象台

平成22年7月1日発行

気象概況 平成22年6月下旬

梅雨前線や上空の寒気の影響により曇りや雨の日が多かった。特に28日は梅雨前線の活動が活発になり、西部では大雨となった。

日付	天気概況	松江(6時～18時)	松江(18時～翌06時)
21日	梅雨前線と気圧の谷の影響を受ける	曇一時雨	曇
22日	梅雨前線が九州から四国沖にのびる	薄曇時々晴	曇
23日	梅雨前線が九州から四国沖にのびる	曇	晴時々曇
24日	移動性の高気圧に覆われる	晴一時曇	晴一時曇
25日	梅雨前線が九州から四国に北上	曇時々雨	雨
26日	梅雨前線が山陰沖まで北上	曇時々雨	雨時々曇
27日	梅雨前線に向かって暖かく湿った空気が流入	曇時々雨	曇時々雨
28日	山陰沖の梅雨前線の活動が活発となる	雨時々曇	雨
29日	上空の寒気の影響を受ける	雨後曇	曇一時雨
30日	上空の寒気の影響を受ける	曇一時雨	曇一時雨

気象官署の観測値(6月下旬)

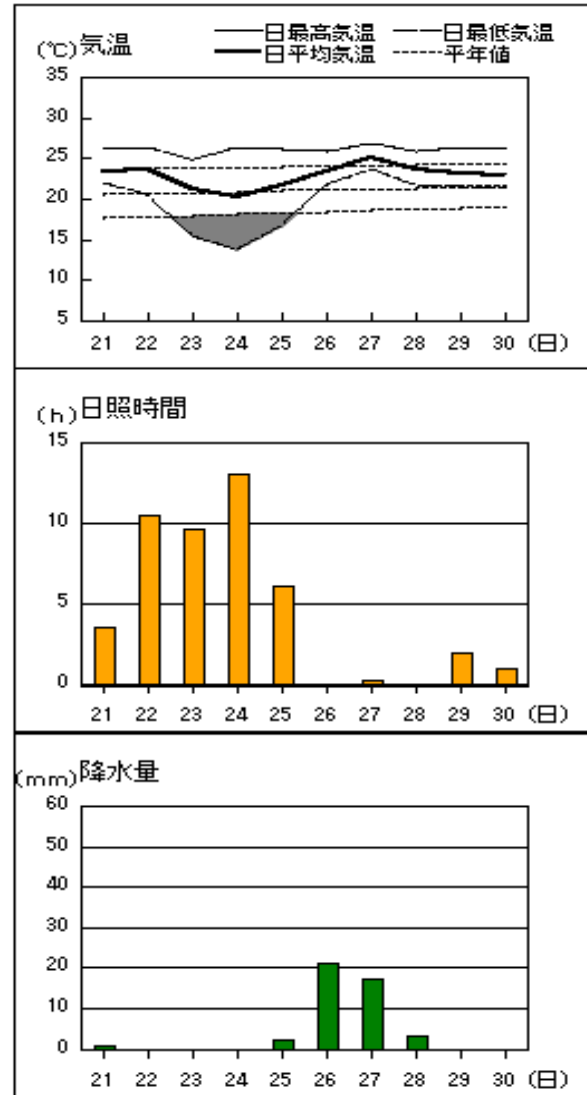
要素	気温()						降水量(mm)		日照時間(h)	
	平均		最高		最低		本年	平年	本年	平年
官署	本年	平年	本年	平年	本年	平年	本年	平年	本年	平年
松江	23.7	21.9	27.7	25.7	20.8	19.0	57.0	109.1	34.8	39.5
浜田	23.2	21.8	26.2	25.3	20.7	18.9	166.0	117.5	23.7	38.8
西郷	22.8	20.8	26.1	24.1	19.8	17.9	44.5	85.2	46.0	42.1

平均気温は、松江・西郷「かなり高い」、浜田「高い」。降水量は、松江「平年並」、浜田「多い」、西郷「少ない」。日照時間は、松江・西郷「平年並」、浜田「少ない」。

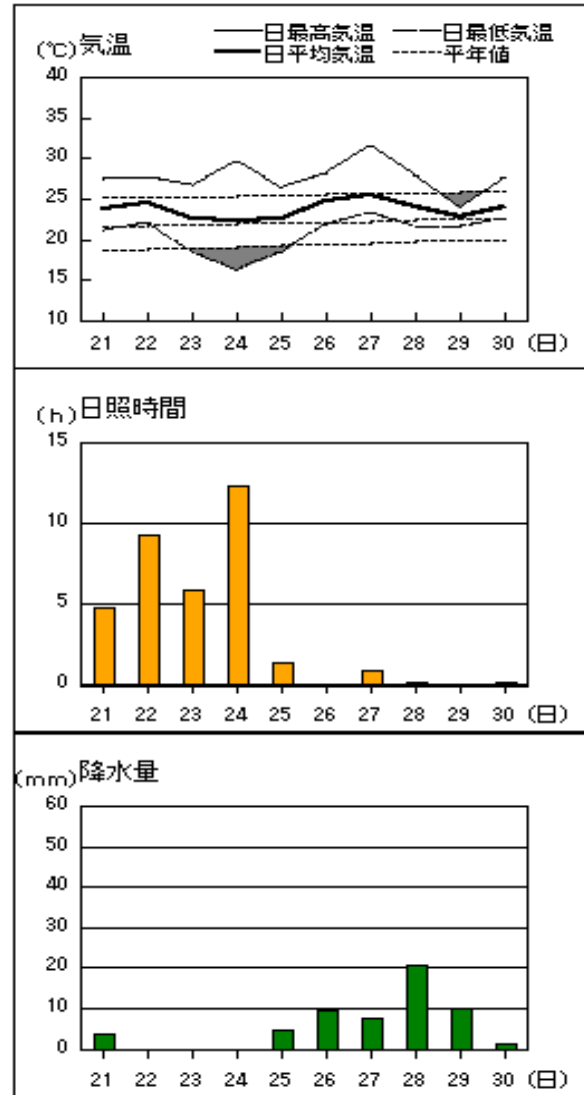
注：地上気象観測における平年の統計期間は、松江、浜田、西郷とも1971～2000年の30年間である。

アメダス 気象経過図：2010年6月21日-2010年6月30日

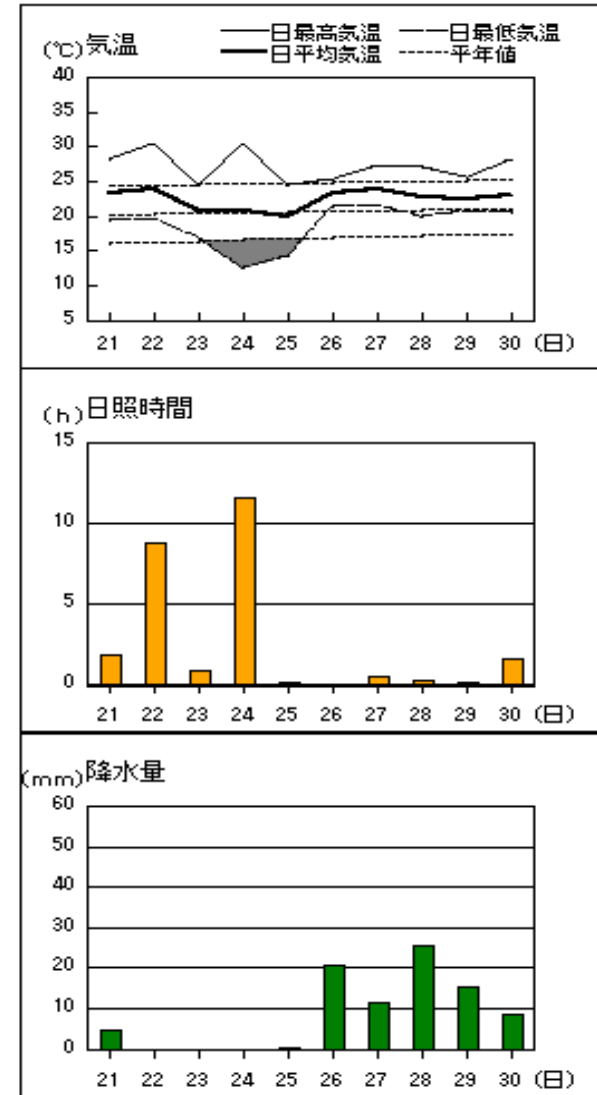
西郷



松江

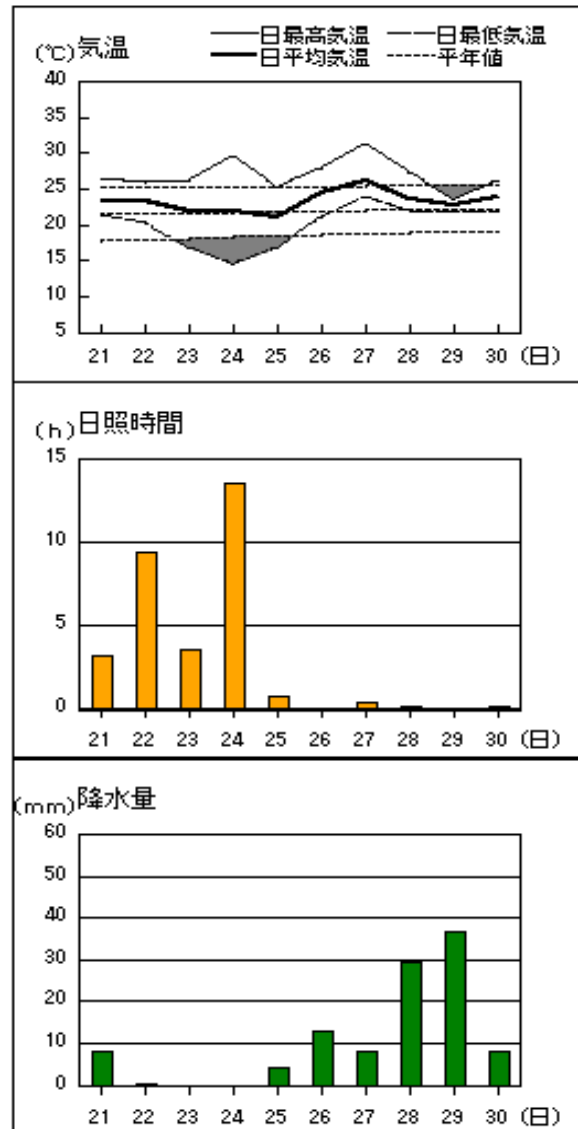


横田

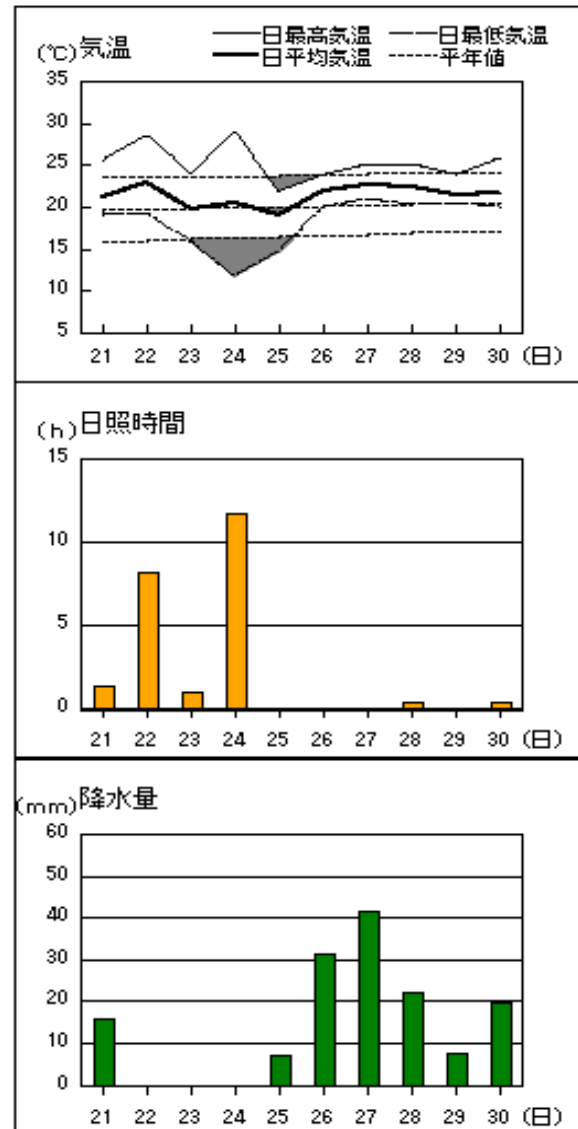


アメダス 気象経過図：2010年6月21日-2010年6月30日

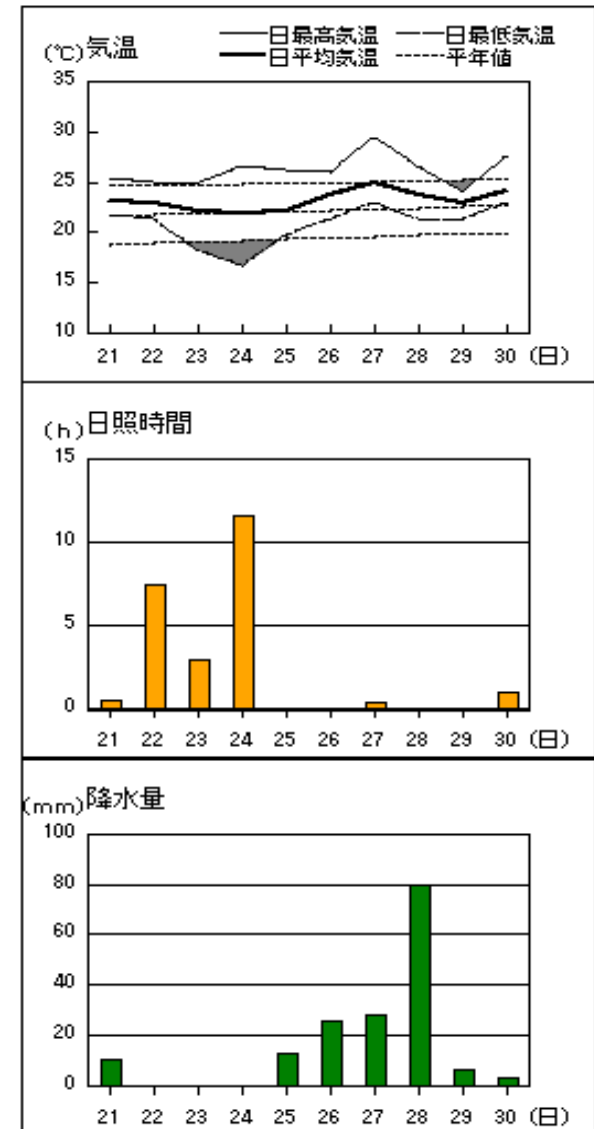
出雲



赤名

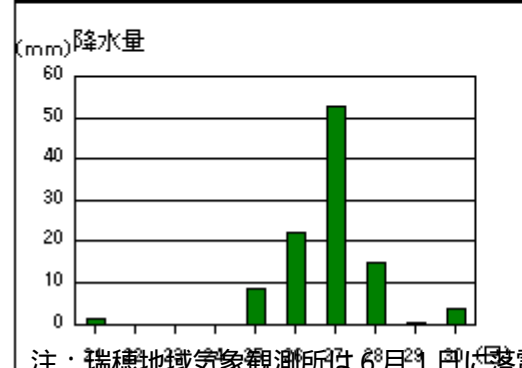
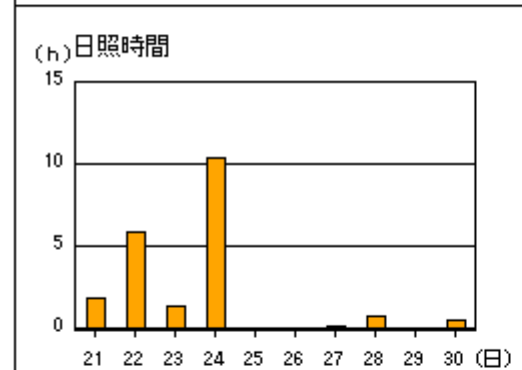
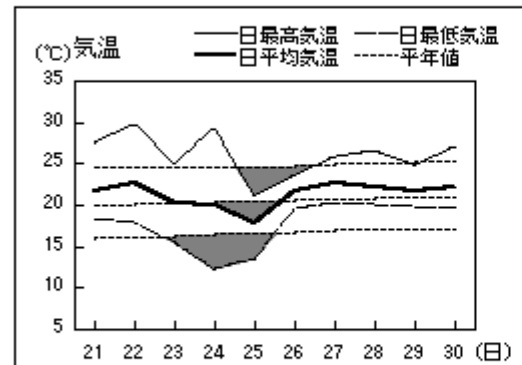


浜田

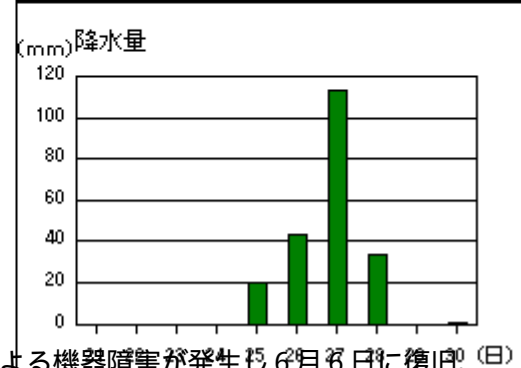
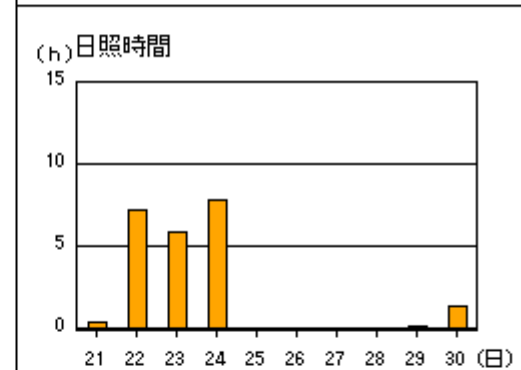
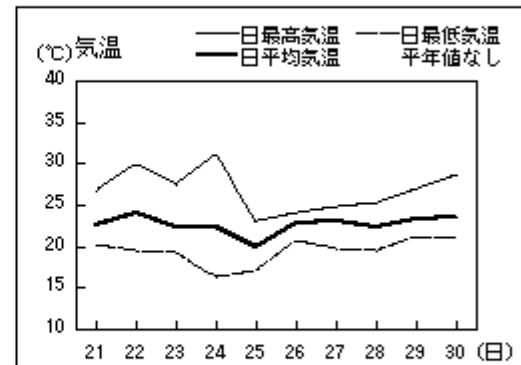


アメダス 気象経過図：2010年6月21日-2010年6月30日

瑞穂

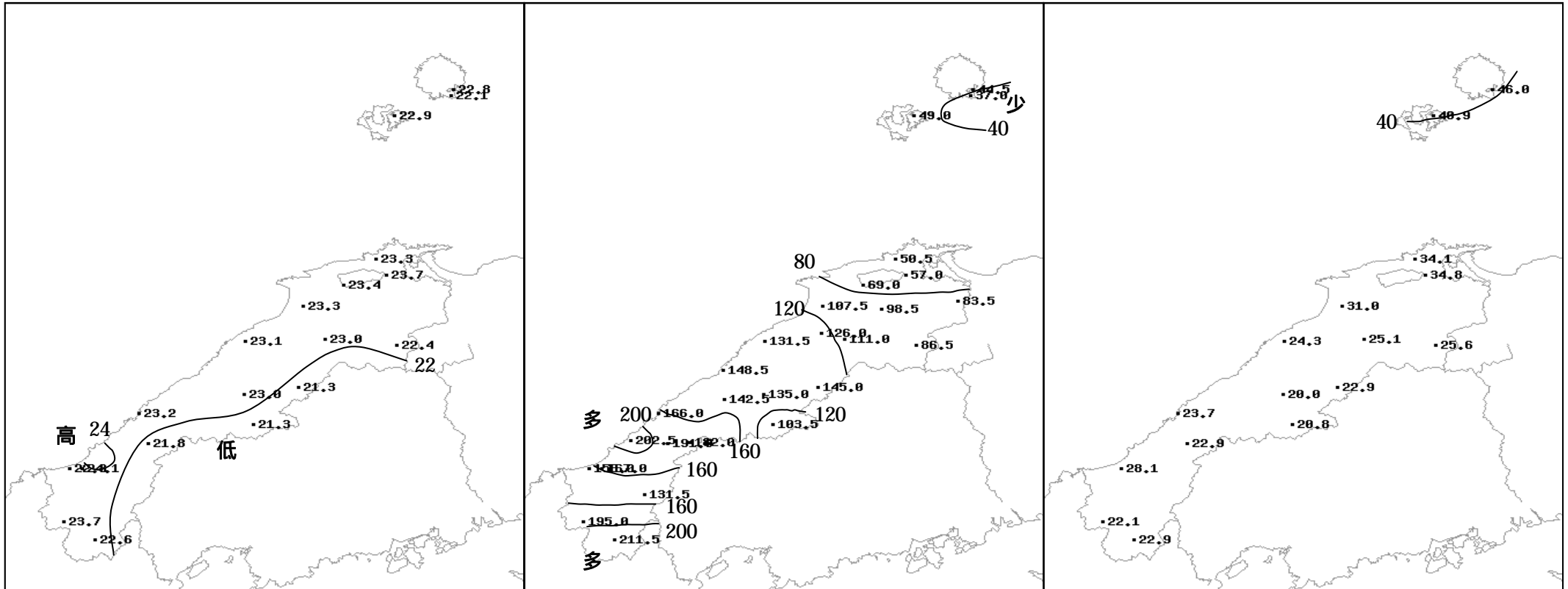


吉賀



注：瑞穂地域気象観測所は6月29日に落雷による機器障害が発生し6月30日に復旧。(日)

2010年(平成22年)6月下旬の気象分布図



平均気温 ()

降水量 (mm)

日照時間 (h)

地域気象観測旬報

2010年6月21日～30日 島根県 (68)

(1/5)

観測所名	西郷										10 以上積算気温			228
	気温()			風向・風速(m/s)						降水量(mm)			日照(h)	
	平均	最高	最低	平均	最多	最大	風向	瞬間	風向	日計	1時間	10分		
21	23.3	26.4	21.9	3.1	WSW	6.8	WSW	10.2	WSW	1.0	1.0	0.5	3.6	
22	23.6	26.3	20.5	4.1	WSW	9	WSW	15.7	W	0.0	0.0	0.0	10.4	
23	21.1	24.9	15.3	2.4	NW	5.7	SSE	7.6	SE	0.0	0.0	0.0	9.6	
24	20.3	26.3	13.6	2.3	NW	4.7	SSE	6.2	SSE	0.0	0.0	0.0	13.0	
25	21.6	26.0	16.6	2.2	ENE	7	E	11.6	ESE	2.0	1.5	0.5	6.1	
26	23.3	25.9	21.7	2.9	ENE	7.4	ENE	11.1	ENE	21.0	6.5	1.5	0.0	
27	25.0	26.9	23.6	4.9	SW	9.7	SW	19.1	SSW	17.5	11.0	4.0	0.3	
28	23.7	25.8	21.8	3.1	WSW	8.7	SW	14.4	SW	3.0	1.5	1.0	0.0	
29	23.2	26.4	21.5	2.1	WSW	4.6	SSE	7.5	SSE	0.0	0.0	0.0	2.0	
30	23.0	26.2	21.4	1.7	SE	4	SE	5.4	SSE	0.0	0.0	0.0	1.0	
前半旬	22.0	26.0	17.6	2.8	WSW					3.0			42.7	
後半旬	23.6	26.2	22.0	2.9	SW					41.5			3.3	
旬	22.8	26.1	19.8	2.9	WSW					44.5			46.0	
平年差/比	+1.8	+2.3	+1.6							52			116	

観測所名	西郷岬										10 以上積算気温			221
	気温()			風向・風速(m/s)						降水量(mm)			日照(h)	
	平均	最高	最低	平均	最多	最大	風向	瞬間	風向	日計	1時間	10分		
21	22.3	25.2	20.8	4.0	WSW	6.9	WSW	9.8	WSW	0.5	0.5	0.5		
22	22.6	25.8	20.2	5.2	WSW	10.2	WSW	13.4	WSW	0.0	0.0	0.0		
23	20.8	24.4	16.3	2.8	NW	5.1	SSE	7.2	W	0.0	0.0	0.0		
24	20.6	25.6	15.8	2.6	NNE	6.5	NE	7.2	NE	0.0	0.0	0.0		
25	21.9	25.1	19.0	3.9	NNE	7.6	NE	9.8	ENE	1.5	1.5	0.5		
26	22.7	25.4	21.3	3.9	NE	8.8	ENE	10.8	ENE	19.0	6.5	2.0		
27	23.4	24.9	22.4	5.8	SW	12.4	WSW	17.0	WSW	13.0	7.5	3.0		
28	22.6	24.7	21.4	3.9	WSW	9.5	WSW	13.4	WSW	2.5	1.0	1.0		
29	22.2	24.8	20.8	2.5	W	4.4	WNW	6.2	WNW	0.5	0.5	0.5		
30	22.2	24.2	20.8	2.0	E	4.7	ENE	6.2	E	0.0	0.0	0.0		
前半旬	21.6	25.2	18.4	3.7	WSW					2.0				
後半旬	22.6	24.8	21.3	3.6	SW					35.0				
旬	22.1	25.0	19.9	3.7	WSW					37.0				
平年差/比	//	//	//							//				

観測所名	海士										10 以上積算気温			229
	気温()			風向・風速(m/s)						降水量(mm)			日照(h)	
	平均	最高	最低	平均	最多	最大	風向	瞬間	風向	日計	1時間	10分		
21	23.0	25.9	22.0	2.6	WSW	5.9	WSW	10.3	WSW	1.0	0.5	0.5	1.7	
22	23.5	27.0	20.6	3.0	WSW	6.3	WSW	13.2	W	0.0	0.0	0.0	9.5	
23	20.4	23.3	15.1	1.4	N	3.5	NNW	5.9	NE	0.0	0.0	0.0	9.2	
24	20.9	29.1	13.4	0.8	ENE	3.2	NE	5.2	ESE	0.0	0.0	0.0	12.7	
25	22.1	26.0	18.0	1.4	E	4.6	E	8.6	ENE	3.0	1.5	0.5	5.9	
26	23.9	27.1	21.7	2.1	E	5.1	ENE	10.0	NE	21.5	7.0	2.0	0.2	
27	24.9	28.1	23.6	3.6	SW	7.5	WSW	15.4	W	22.0	14.5	4.5	0.2	
28	23.7	26.0	22.0	2.6	WSW	6.6	WSW	14.1	WSW	1.5	0.5	0.5	0.0	
29	23.3	27.1	21.5	1.4	WSW	3.2	W	5.7	SSW	0.0	0.0	0.0	1.5	
30	23.2	25.4	21.8	0.9	ESE	3.1	ESE	5.2	ESE	0.0	0.0	0.0	0.0	
前半旬	22.0	26.3	17.8	1.8	WSW					4.0			39.0	
後半旬	23.8	26.7	22.1	2.1	SW					45.0			1.9	
旬	22.9	26.5	20.0	2.0	WSW					49.0			40.9	
平年差/比	+1.8	+2.6	+1.7							59			117	

観測所名	鹿島										10 以上積算気温			233
	気温()			風向・風速(m/s)						降水量(mm)			日照(h)	
	平均	最高	最低	平均	最多	最大	風向	瞬間	風向	日計	1時間	10分		
21	23.5	27.2	21.6	2.3	SSW	6.9	SW	10.1	SW	2.5	5.0	1.5	2.4	
22	23.9	27.6	21.5	2.6	W	6.7	W	10.5	WNW	0.0	0.0	0.0	9.5	
23	21.7	24.7	16.9	1.7	N	3.8	N	6.9	N	0.0	0.0	0.0	6.8	
24	21.5	29.1	15.0	1.4	N	4.5	NW	7.6	N	0.0	0.0	0.0	12.6	
25	22.2	26.8	17.0	1.5	ENE	4.7	ESE	7.2	E	2.0	1.0	0.5	1.6	
26	24.8	29.4	21.7	1.1	SSW	3.6	SSW	6.5	SSW	10.0	2.0	0.5	0.1	
27	25.5	31.2	23.4	2.9	SSW	8.6	SW	13.1	SW	13.0	3.5	2.5	0.9	
28	23.8	27.4	21.7	1.8	SSW	5.5	SSW	10.1	WNW	15.5	4.5	2.0	0.0	
29	22.7	23.7	21.9	1.3	W	3.6	SW	6.6	W	5.0	1.5	1.0	0.0	
30	23.8	26.7	22.3	0.9	E	3.2	W	4.8	WNW	2.5	1.5	0.5	0.2	
前半旬	22.6	27.1	18.4	1.9	N					4.5			32.9	
後半旬	24.1	27.7	22.2	1.6	SSW					46.0			1.2	
旬	23.3	27.4	20.3	1.8	SSW					50.5			34.1	
平年差/比	+1.7	+2.7	+1.7							46			95	

) : 統計値を求める対象となる資料の一部が欠けているが、その範囲が許容の範囲内の値。
] : 統計値を求める対象となる資料が、許容する範囲内の資料数を満たさず、十分な信頼を保障できない値である。
 x : 統計値を求める対象となる資料が、参考値もしくは欠測により全く統計値を求めることができない。

地域気象観測旬報

2010年6月21日～30日 島根県 (68)
(2/5)

観測所名	斐川										10 以上積算気温			234
	気温()			風向・風速(m/s)						降水量(mm)			日照 (h)	
	平均	最高	最低	平均	最多	最大	風向	瞬間	風向	日計	1時間	10分		
21	23.4	26.7	21.5	4.1	WSW	8.7	WSW	11.8	WSW	6.0	4.5	4.0		
22	23.7	26.5	21.7	5.4	WSW	10	W	13.4	WSW	0.0	0.0	0.0		
23	22.1	25.5	18.0	3.1	N	6.1	N	7.2	N	0.0	0.0	0.0		
24	22.1	28.5	16.1	3.7	SSE	6.7	NNE	8.7	ESE	0.0	0.0	0.0		
25	22.3	26.2	18.3	3.2	SSE	8.1	ENE	9.3	ENE	5.5	2.0	1.5		
26	24.4	26.9	22.2	2.5	ENE	8	E	9.8	ENE	11.5	2.5	1.0		
27	25.6	31.0	23.2	3.3	WSW	7	SSW	10.3	SSW	9.0	3.0	1.5		
28	23.7	27.5	21.7	2.6	WSW	10.3	WNW	12.3	WNW	23.5	6.5	3.0		
29	22.8	23.9	21.7	3.4	WSW	6.9	WSW	10.3	WSW	10.0	4.0	1.5		
30	24.0	26.6	22.3	1.4	SSE	4.7	NW	5.7	NW	3.5	1.0	0.5		
前半旬	22.7	26.7	19.1	3.9	WSW					11.5				
後半旬	24.1	27.2	22.2	2.6	WSW					57.5				
旬	23.4	26.9	20.7	3.3	WSW					69.0				
平年差/比	//	//	//							//				

観測所名	松江										10 以上積算気温			237
	気温()			風向・風速(m/s)						降水量(mm)			日照 (h)	
	平均	最高	最低	平均	最多	最大	風向	瞬間	風向	日計	1時間	10分		
21	23.7	27.3	21.2	4.6	W	9.2	W	13.0	W	3.5	2.5	1.5	4.8	
22	24.5	27.7	22.1	5.1	WSW	9.8	WSW	13.7	W	0.0	0.0	0.0	9.3	
23	22.6	26.6	18.5	2.7	WNW	4.7	WSW	6.8	WSW	0.0	0.0	0.0	5.8	
24	22.4	29.5	16.3	2.5	E	6.1	E	9.2	ENE	0.0	0.0	0.0	12.3	
25	22.5	26.5	18.4	2.4	E	4.6	E	7.2	E	4.5	1.5	1.0	1.4	
26	24.7	28.1	21.9	2.0	E	4.9	E	7.9	E	9.5	2.0	0.5	0.0	
27	25.4	31.5	23.4	2.9	W	7.7	W	12.4	W	7.5	2.5	1.5	0.9	
28	23.9	27.8	21.6	2.7	W	8.5	WSW	12.5	W	20.5	5.0	2.0	0.2	
29	22.8	24.1	21.7	4.0	W	7.9	W	11.6	W	10.0	3.0	1.0	0.0	
30	24.0	27.6	22.5	1.7	ESE	3.5	ESE	5.4	E	1.5	1.0	0.5	0.1	
前半旬	23.1	27.5	19.3	3.5	W					8.0			33.6	
後半旬	24.2	27.8	22.2	2.7	W					49.0			1.2	
旬	23.7	27.7	20.8	3.1	W					57.0			34.8	
平年差/比	+1.8	+2.4	+1.7							47			90	

観測所名	出雲										10 以上積算気温			233
	気温()			風向・風速(m/s)						降水量(mm)			日照 (h)	
	平均	最高	最低	平均	最多	最大	風向	瞬間	風向	日計	1時間	10分		
21	23.3	26.4	21.4	1.7	W	4.6	WSW	9.2	W	8.0	5.5	2.0	3.2	
22	23.4	26.0	20.1	2.5	W	5.5	W	11.6	WNW	0.5	0.5	0.5	9.4	
23	21.9	26.3	16.7	1.6	SW	3.8	ENE	6.0	NE	0.0	0.0	0.0	3.5	
24	22.0	29.7	14.7	2.1	ENE	5.6	NE	8.4	NNE	0.0	0.0	0.0	13.5	
25	21.2)	25.3)	16.8)	1.5)	ENE)	3.5)	ENE)	5.9)	ENE)	4.0)	1.5)	0.5)	0.8	
26	24.4	27.9	21.2	1.4	E	4.1	ENE	6.7	E	13.0	4.0	1.5	0.0	
27	26.1	31.4	23.9	2.5	WSW	6	WSW	11.4	WSW	8.0	2.5	1.0	0.4	
28	23.6	27.2	21.8	1.2	W	4.5	WNW	8.6	W	29.5	9.0	5.0	0.1	
29	22.8	23.7	21.8	1.7	WSW	4.8	WSW	8.8	WSW	36.5	19.0	6.5	0.0	
30	23.8	26.3	21.8	0.8	W	3.1	WNW	4.7	WNW	8.0	2.5	1.0	0.1	
前半旬	22.4	26.7	17.9	1.9	W)					12.5			30.4	
後半旬	24.1	27.3	22.1	1.5	WSW					95.0			0.6	
旬	23.3	27.0	20.0	1.7	WSW)					107.5			31.0	
平年差/比	+1.6	+1.7	+1.5							83			83	

観測所名	大田										10 以上積算気温			231
	気温()			風向・風速(m/s)						降水量(mm)			日照 (h)	
	平均	最高	最低	平均	最多	最大	風向	瞬間	風向	日計	1時間	10分		
21	22.9	26.0	21.1	1.0	SE	3	W	5.7	WSW	15.0	8.5	3.5	0.2	
22	23.4	27.5	20.3	1.5	W	4.4	W	9.8	WNW	0.0	0.0	0.0	7.8	
23	21.5	26.3	16.6	1.4	N	3.9	N	6.4	N	0.0	0.0	0.0	3.7	
24	22.1	29.2	14.6	1.5	SE	3.8	N	6.9	N	0.0	0.0	0.0	12.4	
25	21.8	24.8	18.7	1.4	SSE	3.7	SSE	7.7	ESE	7.5	1.5	1.5	0.0	
26	24.0	27.4	20.6	1.3	SSE	3	SSE	6.7	SE	18.0	4.0	1.0	0.0	
27	25.3	29.2	23.2	1.6	SE	3.5	SSE	7.4	W	17.0	5.5	2.0	0.1	
28	23.5	26.2	21.7	1.1	SE	3.4	WNW	7.1	WSW	39.0	12.0	4.0	0.0	
29	22.8	23.7	21.8	0.9	W	2.7	W	8.4	WSW	24.5	10.5	3.0	0.0	
30	23.7	26.6	22.4	0.7	SSE	2.6	NW	4.6	NW	10.5	2.5	1.5	0.1	
前半旬	22.3	26.8	18.3	1.4	SSE					22.5			24.1	
後半旬	23.9	26.6	21.9	1.1	SE					109.0			0.2	
旬	23.1	26.7	20.1	1.2	SE					131.5			24.3	
平年差/比	+0.8	+0.7	+1.1							107			66	

地域気象観測旬報

2010年6月21日～30日 島根県 (68)

(3/5)

観測所名	掛合										10 以上積算気温			230
	気温()			風向・風速(m/s)						降水量(mm)			日照(h)	
	平均	最高	最低	平均	最多	最大	風向	瞬間	風向	日計	1時間	10分		
21	23.6	29.6	20.4	1.4	SSE	3.6	NW	8.1	SSE	12.5	10.0	7.5	3.3	
22	24.2	30.1	20.1	1.3	NNW	4.6	NW	8.9	WNW	0.0	0.0	0.0	8.0	
23	21.5	25.1	17.8	1.2	N	3.6	NNW	5.7	NNE	0.0	0.0	0.0	0.6	
24	21.3	29.9	13.5	1.3	SE	4.2	NNW	7.0	N	0.0	0.0	0.0	11.2	
25	20.1	23.7	15.6	0.6	SSE	2.1	SE	3.4	SE	6.0	2.5	1.5	0.1	
26	23.8	27.4	20.0	1.3	SSE	4.1	SSE	9.0	S	7.5	2.5	1.0	0.0	
27	25.2	29.8	22.6	1.8	SSE	3.4	SSW	9.0	SSW	19.0	6.5	4.0	1.3	
28	24.1	27.9	21.4	1.5	SSE	4.3	SSE	7.1	NW	42.5	17.0	7.5	0.0	
29	23.1	27.0	21.3	0.9	SSE	4.7	SSE	10.1	SSE	22.0	7.5	3.0	0.3	
30	23.5	26.4	21.3	0.9	NNW	3.5	NNW	5.7	NNW	1.5	1.0	0.5	0.3	
前半旬	22.1	27.7	17.5	1.2	SE					18.5			23.2	
後半旬	23.9	27.7	21.3	1.3	SSE					92.5			1.9	
旬	23.0	27.7	19.4	1.2	SSE					111.0			25.1	
平年差/比	+1.9	+2.5	+2.0							92			80	

観測所名	横田										10 以上積算気温			224
	気温()			風向・風速(m/s)						降水量(mm)			日照(h)	
	平均	最高	最低	平均	最多	最大	風向	瞬間	風向	日計	1時間	10分		
21	23.2	28.1	19.4	1.4	W	4.2	WNW	6.5	WNW	4.5	3.0	1.5	1.8	
22	23.9	30.4	19.8	1.4	WNW	4.6	NW	7.0	W	0.0	0.0	0.0	8.7	
23	20.7	24.4	16.9	1.6	WNW	3.4	WNW	5.7	WNW	0.0	0.0	0.0	0.9	
24	20.7	30.3	12.5	1.1	NE	4	NNE	6.7	NNE	0.0	0.0	0.0	11.6	
25	20.0	24.6	14.3	1.0	NNE	3.4	ESE	10.1	E	0.5	0.5	0.5	0.1	
26	23.3	25.2	21.4	1.5	S	3.8	SE	11.9	S	20.5	7.0	3.5	0.0	
27	23.9	27.2	21.5	2.1	SSW	5.6	SSW	11.7	SW	11.5	2.5	1.0	0.5	
28	22.7	27.0	20.0	0.9	NW	6.5	WNW	10.6	W	25.5	19.5	8.5	0.3	
29	22.4	25.7	20.7	1.2	W	4.4	W	7.2	WSW	15.5	7.0	3.5	0.1	
30	23.1	28.2	20.4	0.8	WNW	3.7	NNE	6.7	NNE	8.5	5.0	3.0	1.6	
前半旬	21.7	27.6	16.6	1.3	WNW					5.0			23.1	
後半旬	23.1	26.7	20.8	1.3	SSW					81.5			2.5	
旬	22.4	27.1	18.7	1.3	WNW					86.5			25.6	
平年差/比	+1.8	+2.4	+1.9							76			72	

観測所名	赤名										10 以上積算気温			213
	気温()			風向・風速(m/s)						降水量(mm)			日照(h)	
	平均	最高	最低	平均	最多	最大	風向	瞬間	風向	日計	1時間	10分		
21	21.3	25.5	19.0	0.7	SSW	2.2	SE	5.0	ESE	16.0	8.5	8.0	1.3	
22	22.8	28.4	19.2	0.8	N	2.8	N	6.1	NNW	0.0	0.0	0.0	8.1	
23	19.7	24.0	15.9	0.7	N	2.4	N	4.9	N	0.0	0.0	0.0	1.0	
24	20.4	28.9	11.7	1.1	S	2.6	N	5.4	NNW	0.0	0.0	0.0	11.7	
25	19.0	21.9	14.7	1.1	SSE	3.4	SE	9.1	SE	7.0	3.0	1.5	0.0	
26	22.0	23.9	19.9	1.4	SSE	4.1	SE	10.4	SSE	31.5	13.0	4.5	0.0	
27	22.6	25.1	20.9	0.6	S	1.8	S	6.4	SE	41.5	6.0	2.0	0.0	
28	22.3	25.2	20.3	0.8	SSE	3.4	SE	6.3	SE	22.0	11.5	4.0	0.4	
29	21.5	23.8	20.5	0.4	SSE	1.4	NNW	2.8	SE	7.5	2.0	1.0	0.0	
30	21.8	25.8	20.1	0.5	SSE	3.2	SE	5.4	SE	19.5	15.5	6.0	0.4	
前半旬	20.6	25.7	16.1	0.9	S					23.0			22.1	
後半旬	22.0	24.8	20.3	0.7	SSE					122.0			0.8	
旬	21.3	25.3	18.2	0.8	SSE					145.0			22.9	
平年差/比	+1.3	+1.6	+1.7							108			73	

観測所名	川本										10 以上積算気温			230
	気温()			風向・風速(m/s)						降水量(mm)			日照(h)	
	平均	最高	最低	平均	最多	最大	風向	瞬間	風向	日計	1時間	10分		
21	23.0	28.2	20.4	0.7	WSW	2.2	N	4.2	N	9.0	5.0	4.0	0.9	
22	24.0	28.6	20.6	1.0	N	3.2	N	5.8	N	0.0	0.0	0.0	7.8	
23	21.3	25.7	16.2	1.0	NNE	3.1	N	5.8	N	0.0	0.0	0.0	1.2	
24	21.5	31.0	14.7	1.0	NNW	3.1	NNE	5.7	E	0.0	0.0	0.0	9.5	
25	20.4	23.5	16.4	1.1	NNE	3.9	NNE	11.9	S	7.5	2.0	1.0	0.0	
26	24.4	26.6	21.9	1.7	SSW	5.1	SSW	11.2	SE	17.0	8.0	3.0	0.0	
27	24.8	28.5	22.5	1.3	S	4.2	S	8.9	S	44.0	7.0	3.0	0.2	
28	23.3	27.1	21.7	0.7	NNE	2.9	SSW	5.3	W	50.0	25.5	17.5	0.4	
29	23.2	26.9	21.7	0.6	SSW	2.1	SSW	4.1	WSW	2.5	1.5	0.5	0.0	
30	23.7	25.9	22.0	0.5	NNW	1.4	NNE	2.8	WNW	5.0	2.0	1.0	0.0	
前半旬	22.0	27.4	17.7	1.0	NNE					16.5			19.4	
後半旬	23.9	27.0	22.0	1.0	SSW					118.5			0.6	
旬	23.0	27.2	19.8	1.0	NNE					135.0			20.0	
平年差/比	+1.5	+1.5	+1.8							105			66	

地域気象観測旬報

2010年6月21日～30日 島根県 (68)
(4/5)

観測所名	浜田										10 以上積算気温			232
日付	気温()			風向・風速(m/s)						降水量(mm)			日照(h)	
	平均	最高	最低	平均	最多	最大	風向	瞬間	風向	日計	1時間	10分		
21	23.1	25.4	21.7	2.9	SW	7.4	SW	10.4	SW	10.0	8.5	6.5	0.5	
22	22.9	25.0	21.3	3.4	SW	7.8	SW	10.0	SW	0.0	0.0	0.0	7.4	
23	22.1	25.0	18.2	2.6	SW	4.4	NNE	6.3	N	0.0	0.0	0.0	2.9	
24	21.8	26.5	16.6	2.1	ENE	4.6	NE	6.6	NE	0.0	0.0	0.0	11.5	
25	22.1	26.1	19.7	1.8	ENE	4.5	E	6.2	E	13.0	6.5	2.0	0.0	
26	23.8	25.9	21.2	1.5	ENE	4.4	SW	6.9	WSW	25.5	8.0	3.5	0.0	
27	25.0	29.3	22.9	3.9	SSW	9.1	SW	13.6	SSW	28.0	7.5	2.0	0.4	
28	23.7	26.6	21.3	2.4	SW	6.3	SW	11.1	SW	80.0	31.0	10.5	0.0	
29	22.9	24.1	21.3	2.9	SW	7.1	SW	9.7	WSW	6.5	4.0	2.0	0.0	
30	24.1	27.6	22.8	1.2	WSW	2.4	NNW	3.6	NNW	3.0	2.5	1.5	1.0	
前半旬	22.4	25.6	19.5	2.6	SW					23.0			22.3	
後半旬	23.9	26.7	21.9	2.4	SW					143.0			1.4	
旬	23.2	26.2	20.7	2.5	SW					166.0			23.7	
平年差/比	+1.2	+1.3	+1.5							130			68	

観測所名	瑞穂										10 以上積算気温			213
日付	気温()			風向・風速(m/s)						降水量(mm)			日照(h)	
	平均	最高	最低	平均	最多	最大	風向	瞬間	風向	日計	1時間	10分		
21	21.8	27.6	18.4	0.8	SSW	4	S	7.1	S	1.5	1.0	1.0	1.8	
22	22.6	29.7	17.9	0.7	WNW	3.2	WNW	7.5	WNW	0.0	0.0	0.0	5.9	
23	20.3	25.2	15.4	1.0	WNW	2.7	W	5.1	WNW	0.0	0.0	0.0	1.3	
24	20.1	29.1	12.2	0.9	ENE	3.2	E	5.3	E	0.0	0.0	0.0	10.3	
25	17.9	21.3	13.5	1.6	E	4.3	ESE	9.1	E	8.5	3.0	1.5	0.0	
26	21.6	23.6	19.4	1.7	E	4.1	E	8.8	S	22.0	10.5	3.5	0.0	
27	22.6	25.7	20.2	1.1	SSW	3.8	S	8.0	S	52.5	9.0	3.0	0.2	
28	22.1	26.6	20.0	0.7	S	3.8	S	7.8	S	15.0	5.0	2.5	0.8	
29	21.7	24.8	19.7	0.7	WNW	2.1	NW	5.2	WNW	0.5	0.5	0.5	0.0	
30	22.2	27.1	19.7	0.5	W	3.1	S	5.5	SSW	3.5	1.5	0.5	0.5	
前半旬	20.5	26.6	15.5	1.0	WNW					10.0			19.3	
後半旬	22.0	25.6	19.8	0.9	SSW					93.5			1.5	
旬	21.3	26.1	17.6	1.0	E					103.5			20.8	
平年差/比	+0.9	+1.6	+1.1							77			61	

観測所名	弥栄										10 以上積算気温			218
日付	気温()			風向・風速(m/s)						降水量(mm)			日照(h)	
	平均	最高	最低	平均	最多	最大	風向	瞬間	風向	日計	1時間	10分		
21	22.0	26.6	19.9	1.1	WSW	3.1	W	6.8	WSW	14.5	9.0	8.5	1.8	
22	22.4	27.1	18.9	1.3	SSE	3.5	W	7.7	WSW	0.0	0.0	0.0	8.7	
23	20.4	24.9	16.1	1.3	NNE	4.2	N	6.2	N	0.0	0.0	0.0	2.3	
24	20.3	28.4	12.5	1.6	N	3.6	N	5.8	NNE	0.0	0.0	0.0	9.6	
25	19.6	24.0	15.0	1.6	N	3.7	SE	12.3	SE	8.5	3.0	1.5	0.0	
26	23.0	26.1	19.9	1.0	S	3.6	NNW	7.3	SSE	27.0	10.5	3.5	0.0	
27	23.3	26.5	20.7	1.6	SSE	3.3	S	7.4	SSW	70.5	15.5	6.0	0.0	
28	22.7	25.8	21.1	1.2	SSE	3.9	WNW	7.7	SW	50.5	19.0	7.5	0.0	
29	22.1	24.7	21.2	1.2	SSE	2.7	W	5.9	WSW	4.5	3.0	1.0	0.0	
30	22.6	25.7	21.2	0.7	WSW	3.4	N	5.3	N	15.5	9.5	4.0	0.5	
前半旬	20.9	26.2	16.5	1.4	N					23.0			22.4	
後半旬	22.7	25.8	20.8	1.1	SSE					168.0			0.5	
旬	21.8	26.0	18.7	1.3	SSE					191.0			22.9	
平年差/比	+1.6	+2.1	+2.2							121			63	

観測所名	高津										10 以上積算気温			228
日付	気温()			風向・風速(m/s)						降水量(mm)			日照(h)	
	平均	最高	最低	平均	最多	最大	風向	瞬間	風向	日計	1時間	10分		
21	22.9	25.2	21.6	2.1	WNW	6.1	WNW	8.2	WNW	7.0	7.0	5.0		
22	22.7	26.5	19.7	2.8	WNW	8.3	WNW	11.3	WNW	0.0	0.0	0.0		
23	21.5	24.1	18.3	2.1	N	4.7	N	7.2	NNE	0.0	0.0	0.0		
24	20.9	25.0	17.1	2.3	SSE	4.4	N	5.7	N	0.0	0.0	0.0		
25	21.4	24.2	19.1	2.2	SSE	4.5	SSE	6.2	S	14.0	8.0	2.5		
26	23.7	25.9	20.5	3.1	SSE	6.6	S	9.3	S	28.5	10.5	2.5		
27	24.6	27.3	22.9	4.5	SSE	8.1	SSE	11.3	SSE	53.5	18.5	6.0		
28	23.2	26.8	21.1	2.4	SSE	6.5	SSE	10.3	W	52.0	19.5	6.5		
29	23.6	26.0	21.4	2.3	WNW	6.7	WNW	8.7	WNW	1.0	1.0	1.0		
30	23.1	24.9	22.6	1.4	SSE	3.1	NW	4.1	NW	2.0	1.0	1.0		
前半旬	21.9	25.0	19.2	2.3	SSE					21.0				
後半旬	23.6	26.2	21.7	2.7	SSE					137.0				
旬	22.8	25.6	20.4	2.5	SSE					158.0				
平年差/比	//	//	//							//				

地域気象観測旬報

2010年6月21日～30日 島根県 (68)

(5/5)

観測所名	益田										10 以上積算気温			241
日付	気温()			風向・風速(m/s)						降水量(mm)			日照(h)	
	平均	最高	最低	平均	最多	最大	風向	瞬間	風向	日計	1時間	10分		
21	24.3	27.0	22.6	1.4	NNW	2.7	NNW	5.4	N	8.0	7.5	5.0	1.7	
22	24.6	28.3	21.6	1.7	WNW	4.2	WNW	7.7	W	0.0	0.0	0.0	8.6	
23	23.3	26.4	20.1	1.5	NNW	3.4	N	6.5	NNE	0.0	0.0	0.0	6.2	
24	22.8	27.8	17.8	1.4	NW	3.3	N	5.6	WNW	0.0	0.0	0.0	10.8	
25	22.3	25.9	19.7	0.9	ESE	1.8	ESE	3.4	NNE	15.0	6.5	3.0	0.0	
26	24.6	27.2	21.3	1.2	SSW	2.9	S	5.6	S	29.5	12.5	3.5	0.0	
27	25.5	29.0	23.4	1.7	SSW	3.7	S	6.7	SSW	58.5	22.0	6.0	0.0	
28	24.1	27.8	21.9	1.0	NNW	3.7	WNW	11.0	W	49.5	19.0	5.0	0.0	
29	24.7	27.1	22.5	1.0	N	3	WNW	5.3	NW	0.5	0.5	0.5	0.3	
30	24.4	26.4	23.3	0.9	NW	1.9	NW	3.6	WNW	6.0	3.5	2.0	0.5	
前半旬	23.5	27.1	20.4	1.4	ESE					23.0			27.3	
後半旬	24.7	27.5	22.5	1.2	SSW					144.0		1.2	0.8	
旬	24.1	27.3	21.4	1.3	NNW					167.0			28.1	
平年差/比	+1.5	+1.4	+1.9							119			79	

観測所名	津和野										10 以上積算気温			237
日付	気温()			風向・風速(m/s)						降水量(mm)			日照(h)	
	平均	最高	最低	平均	最多	最大	風向	瞬間	風向	日計	1時間	10分		
21	24.4	28.3	21.8	2.3	SSW	4.8	S	8.4	SSW	0.0	0.0	0.0	1.3	
22	24.8	30.7	20.1	1.8	SSW	4.8	SSW	8.2	SSW	0.0	0.0	0.0	6.6	
23	23.0	29.0	19.6	1.3	N	4.1	NNE	6.8	NNE	0.0	0.0	0.0	3.7	
24	23.2	32.8	17.2	1.1	N	4.4	N	7.1	NNE	0.0	0.0	0.0	8.8	
25	20.6	23.2	17.6	1.3	S	4.7	SW	10.1	SW	9.5	4.5	1.0	0.0	
26	23.8	26.3	20.7	1.1	WNW	4.8	SW	9.8	SSW	31.5	8.0	4.0	0.0	
27	23.8	26.4	21.6	1.6	SSW	4.9	SW	9.0	SW	115.5	32.5	16.5	0.1	
28	23.5	29.1	20.6	1.4	SW	4.6	SSW	8.6	SSW	37.0	22.0	7.5	0.3	
29	24.8	28.3	22.6	1.9	SSW	4.2	SSW	7.4	SSW	0.0	0.0	0.0	0.3	
30	24.6	28.8	22.0	1.1	SSW	4.4	SSW	6.0	SSW	1.5	1.0	1.0	1.0	
前半旬	23.2	28.8	19.3	1.6	SSW					9.5			20.4	
後半旬	24.1	27.8	21.5	1.4	SSW					185.5			1.7	
旬	23.7	28.3	20.4	1.5	SSW					195.0			22.1	
平年差/比	+1.6	+1.8	+1.8							128			83	

観測所名	吉賀										10 以上積算気温			226
日付	気温()			風向・風速(m/s)						降水量(mm)			日照(h)	
	平均	最高	最低	平均	最多	最大	風向	瞬間	風向	日計	1時間	10分		
21	22.6	26.6	20.2	1.2	WSW	4.6	SW	8.8	SW	0.0	0.0	0.0	0.4	
22	23.9	29.9	19.3	1.6	SW	5.4	SW	8.8	SW	0.0	0.0	0.0	7.2	
23	22.4	27.3	19.1	2.1	NE	6.6	ENE	9.1	ENE	0.0	0.0	0.0	5.9	
24	22.4	31.0	16.2	1.2	NNE	3.2	NNE	5.5	NNE	0.0	0.0	0.0	7.8	
25	19.8	23.0	17.1	1.5	SW	5.1	WSW	9.5	WSW	20.0	4.0	1.0	0.0	
26	22.8	24.1	20.6	2.3	WSW	4.2	WSW	8.6	SW	43.5	6.5	2.5	0.0	
27	23.0	24.7	19.7	1.8	SW	4	WSW	6.6	SW	113.5	27.5	14.0	0.0	
28	22.4	25.3	19.3	1.0	WSW	4	WSW	6.4	SW	34.0	16.0	7.5	0.0	
29	23.4	26.9	21.0	0.7	NE	1.8	NE	3.4	SSW	0.0	0.0	0.0	0.2	
30	23.5	28.7	21.0	0.9	WSW	3.8	WSW	6.1	SW	0.5	0.5	0.5	1.4	
前半旬	22.2	27.6	18.4	1.5	NE					20.0			21.3	
後半旬	23.0	25.9	20.3	1.3	WSW					191.5			1.6	
旬	22.6	26.8	19.4	1.4	SW					211.5			22.9	
平年差/比	//	//	//							//			//	

地域雨量観測旬報

2010年6月21日～30日 島根県 (68)

(1/1)

観測所名	大東				伯太				佐田				福光				桜江				三隅			
	降水量(mm)				降水量(mm)				降水量(mm)				降水量(mm)				降水量(mm)				降水量(mm)			
	日計	平年比	最大1時間	最大10分間	日計	平年比	最大1時間	最大10分間	日計	平年比	最大1時間	最大10分間	日計	平年比	最大1時間	最大10分間	日計	平年比	最大1時間	最大10分間	日計	平年比	最大1時間	最大10分間
21	8.5		7.0	3.5	8.0		5.0	2.0	18.0		13.0	6.5	14.5		9.0	6.0	6.0		4.0	4.0	6.5		6.5	5.0
22	0.0		0.0	0.0	0.0		0.0	0.0	0.0		0.0	0.0	0.0		0.0	0.0	0.0		0.0	0.0	0.0		0.0	0.0
23	0.0		0.0	0.0	0.0		0.0	0.0	0.0		0.0	0.0	0.0		0.0	0.0	0.0		0.0	0.0	0.0		0.0	0.0
24	0.0		0.0	0.0	0.0		0.0	0.0	0.0		0.0	0.0	0.0		0.0	0.0	0.0		0.0	0.0	0.0		0.0	0.0
25	6.5		2.0	1.0	3.5		1.5	0.5	5.0		1.5	1.0	7.5		2.5	2.0	8.5		3.0	2.0	14.5		7.5	2.5
半旬計/最大	15.0	32	7.0	3.5	11.5	26	5.0	2.0	23.0	44	13.0	6.5	22.0	44	9.0	6.0	14.5	27	4.0	4.0	21.0	37	7.5	5.0
26	10.5		2.0	1.0	11.5		2.0	1.0	11.5		2.5	1.0	23.5		7.0	4.0	17.0		9.0	3.5	32.5		15.5	6.0
27	15.5		7.5	3.5	5.5		1.0	1.0	22.5		8.5	4.5	22.5		5.5	3.0	45.0		10.0	2.5	64.0		19.0	12.0
28	31.5		12.5	6.0	30.0		17.0	8.0	37.5		12.0	5.0	54.5		19.5	5.5	59.0		26.0	10.0	80.0		31.0	14.0
29	23.5		12.5	3.5	25.0		11.5	3.0	27.0		12.0	3.5	19.5		7.5	5.0	4.0		4.0	0.5	2.5		1.0	0.5
30	2.5		1.0	0.5	0.0		0.0	0.0	4.5		1.5	1.0	6.5		3.0	1.0	3.0		1.5	0.5	2.5		2.0	1.5
半旬計/最大	83.5	146	12.5	6.0	72.0	132	17.0	8.0	103.0	161	12.0	5.0	126.5	204	19.5	5.5	128.0	189	26.0	10.0	181.5	245	31.0	14.0
旬計	98.5	84			83.5	74			126.0	98			148.5	120			142.5	107			202.5	133		
旬最大	31.5		12.5	6.0	30.0		17.0	8.0	37.5		13.0	6.5	54.5		19.5	6.0	59.0		26.0	10.0	80.0		31.0	14.0
起日	28		29	28	28		28	28	28		21	21	28		28	21	28		28	28	28		28	28

観測所名	波佐				匹見																			
	降水量(mm)				降水量(mm)				降水量(mm)				降水量(mm)				降水量(mm)							
	日計	平年比	最大1時間	最大10分間	日計	平年比	最大1時間	最大10分間	日計	平年比	最大1時間	最大10分間	日計	平年比	最大1時間	最大10分間	日計	平年比	最大1時間	最大10分間	日計	平年比	最大1時間	最大10分間
21	14.5		9.0	5.5	2.0		1.5	1.5																
22	0.0		0.0	0.0	0.0		0.0	0.0																
23	0.0		0.0	0.0	0.0		0.0	0.0																
24	0.0		0.0	0.0	0.0		0.0	0.0																
25	10.0		2.5	1.0	5.5		2.0	0.5																
半旬計/最大	24.5	39	9.0	5.5	7.5	12	2.0	1.5																
26	24.5		9.5	2.5	21.5		6.0	2.5																
27	72.5		13.5	4.5	76.5		20.5	7.0																
28	30.5		10.5	4.5	21.5		11.0	4.0																
29	6.0		4.0	1.5	0.5		0.5	0.5																
30	24.0		16.0	5.0	4.0		2.0	1.5																
半旬計/最大	157.5	198	16.0	5.0	124.0	174	20.5	7.0																
旬計	182.0	115			131.5	90																		
旬最大	72.5		16.0	5.5	76.5		20.5	7.0																
起日	27		30	21	27		27	27																

); 統計値を求める対象となる資料の一部が欠けているが、その範囲が許容の範囲内の値。

] : 統計値を求める対象となる資料が、許容する範囲内の資料数を満たさず、十分な信頼を保障できない値である。

x : 統計値を求める対象となる資料が、参考値もしくは欠測により全くなく統計値を求めることができない。

地域気象観測月報(集計値)

島根県 (68) 2010年6月
1/2頁

観測所名	西郷	西郷岬	海士	鹿島	斐川	松江	出雲	大田	掛合	横田	赤名	川本	浜田	瑞穂	弥栄		
気	平均	20.6	20.2	20.9	21.4	21.8	22.0	21.7	21.8	21.1	20.4	19.7	21.3	21.8	20.2	20.0	
	平年差	0.7	//	0.7	0.8	//	0.9	1	0.5	1	0.8	0.7	0.9	0.8	0.9	0.8	
	最高	29.4	28.2	29.7	31.2	31.0	31.5	31.4	30.9	33.4	32.3	29.4	33.1	29.3	31.4	30.5	
	起日	17	17	17	27	27	27	27	17	17	17	11	17	27	17	17	
	最低	10.8	12.0	11.7	12.4	13.2	13.9	11.8	12.6	10.3	8.9	9.5	11.8	12.9	9.5	7.7	
	起日	2	2	4	1	2	2	2	2	2	6	5	2	1	10	2	
	最高平均	25.0	23.6	25.3	26.2	26.4	26.7	26.7	26.7	27.1	26.7	25.1	27.3	25.7	26.1	25.6	
	最高平年差	1.6	//	1.8	2.0	//	1.6	1.8	1.1	2.1	2.2	1.6	1.8	1.5	1.6	1.9	
	最低平均	17.0	17.5	17.2	17.6	18.1	18.4	17.3	17.5	16.3	15.4	15.2	17.0	18.3	15.8	15.1	
	最低平年差	0.5	//	0.4	0.6	//	0.7	0.6	0.2	0.9	0.6	0.6	0.9	0.6	1.3	0.6	
	積算気温	619	605	627	642	655	660	651	654	633	612	591	639	654	486	599	
	温	平均0 未満日数	0	0	0	0	0	0	0	0	0	0	0	0	0	0	0
		平均25 以上日数	1	0	0	1	1	1	1	1	1	0	0	1	0	0	0
		最高0 未満日数	0	0	0	0	0	0	0	0	0	0	0	0	0	0	0
最高25 以上日数		20	8	17	20	23	23	23	24	23	22	18	25	21	17	20	
最高30 以上日数		0	0	0	2	2	3	4	2	4	5	0	4	0	2	1	
最高35 以上日数		0	0	0	0	0	0	0	0	0	0	0	0	0	0	0	
最低0 未満日数		0	0	0	0	0	0	0	0	0	0	0	0	0	0	0	
最低25 以上日数		0	0	0	0	0	0	0	0	0	0	0	0	0	0	0	
日照		月計	209.1		204.5	190.1		186.4	185.1	173.1	147.6	154.7	149.2	143.0	174.9	107.5	142.1
		平年比	133		146	129		124	123	114	110	110	112	109	115	75	95
	0.1時間未満日数	4		5	5		5	5	7	5	4	7	7	8	5	8	
風向・風速	平均風速	2.6	3.4	1.6	1.6	3.3	2.8	1.9	1.4	1.1	1.2	1.0	1.0	2.3	1.0	1.4	
	最大風速	9.7	12.4	7.5	9.8	10.3	9.8	7	5.9	5.5	6.5	5.6	5.1	9.1	5.5	6	
	最大風速風向	SW	WSW	WSW	WSW	WNW	WSW	NE	N	NNW	WNW	SE	SSW	SW	E	NNE	
	起日	27	27	27	20	28	22	1	9	9	28	18	26	27	12	9	
	最大瞬間風速	19.1	17	15.4	16.7	13.4	13.7	15	11.8	13.3	13	12.7	13.6	13.6	10.6	13.3	
	最大瞬間風速風向	SSW	WSW	W	SW	WSW	W	SW	SE	SSE	S	SE	SW	SSW	ESE	SSE	
	起日	27	27	27	20	22	22	20	13	13	13	13	13	13	27	13	
	最多風向	ENE	ENE	SW	ENE	SSE	E	ENE	SE	SSE	NNE	SSE	NNE	ENE	E	N	
	10m/s以上日数	0	2	0	0	2	0	0	0	0	0	0	0	0	0	0	
	15m/s以上日数	0	0	0	0	0	0	0	0	0	0	0	0	0	0	0	
	20m/s以上日数	0	0	0	0	0	0	0	0	0	0	0	0	0	0	0	
30m/s以上日数	0	0	0	0	0	0	0	0	0	0	0	0	0	0	0		
降水	月計	69.5	52.5	89.5	113.0	114.0	100.5	166.0	165.0	176.0	145.0	211.5	192.0	207.5	180.0	268.5	
	平年比	39	//	52	62	//	48	76	77	83	73	87	86	97	77	105	
	最大日降水量	21.0	19.0	22.0	19.0	23.5	20.5	36.5	39.0	42.5	32.0	41.5	50.0	80.0	52.5	70.5	
	起日	26	26	27	15	28	28	29	28	28	15	27	28	28	27	27	
	最大1時間降水量	11.0	7.5	16.0	11.0	6.5	5.0	19.0	12.0	17.0	19.5	15.5	25.5	31.0	10.5	19.0	
	起日 時分	27 11:56	27 11:57	20 10:15	20 14:15	28 16:01	28 16:22	29 06:15	28 15:05	28 14:48	28 15:54	30 16:42	28 14:29	28 13:33	26 19:50	28 13:39	
	最大10分間降水量	5.5	3.0	10.0	11.0	4.0	4.0	12.0	4.0	8.5	8.5	8.0	17.5	10.5	3.5	8.5	
	起日 時分	20 09:57	27 11:07	20 09:25	20 13:25	21 03:10	20 13:21	20 12:40	28 14:25	20 13:24	28 15:08	21 13:57	28 13:49	28 13:10	26 19:16	21 02:33	
	1mm以上日数	9	8	10	14	13	13	14	11	15	14	14	14	13	12	13	
	10mm以上日数	3	2	4	7	5	4	6	8	7	6	8	5	7	6	8	
	30mm以上日数	0	0	0	0	0	0	1	1	1	1	3	2	1	1	3	
	50mm以上日数	0	0	0	0	0	0	0	0	0	0	0	1	1	1	2	
	70mm以上日数	0	0	0	0	0	0	0	0	0	0	0	0	1	0	1	
	100mm以上日数	0	0	0	0	0	0	0	0	0	0	0	0	0	0	0	

]: 統計値を求める対象となる資料の一部が欠けているが、その範囲が許容の範囲内の値。

]: 統計値を求める対象となる資料が、許容する範囲内の資料数を満たさず、十分な信頼を保障できない値である。

x: 統計値を求める対象となる資料が、参考値もしくは欠測により全くなく統計値を求めることができない。

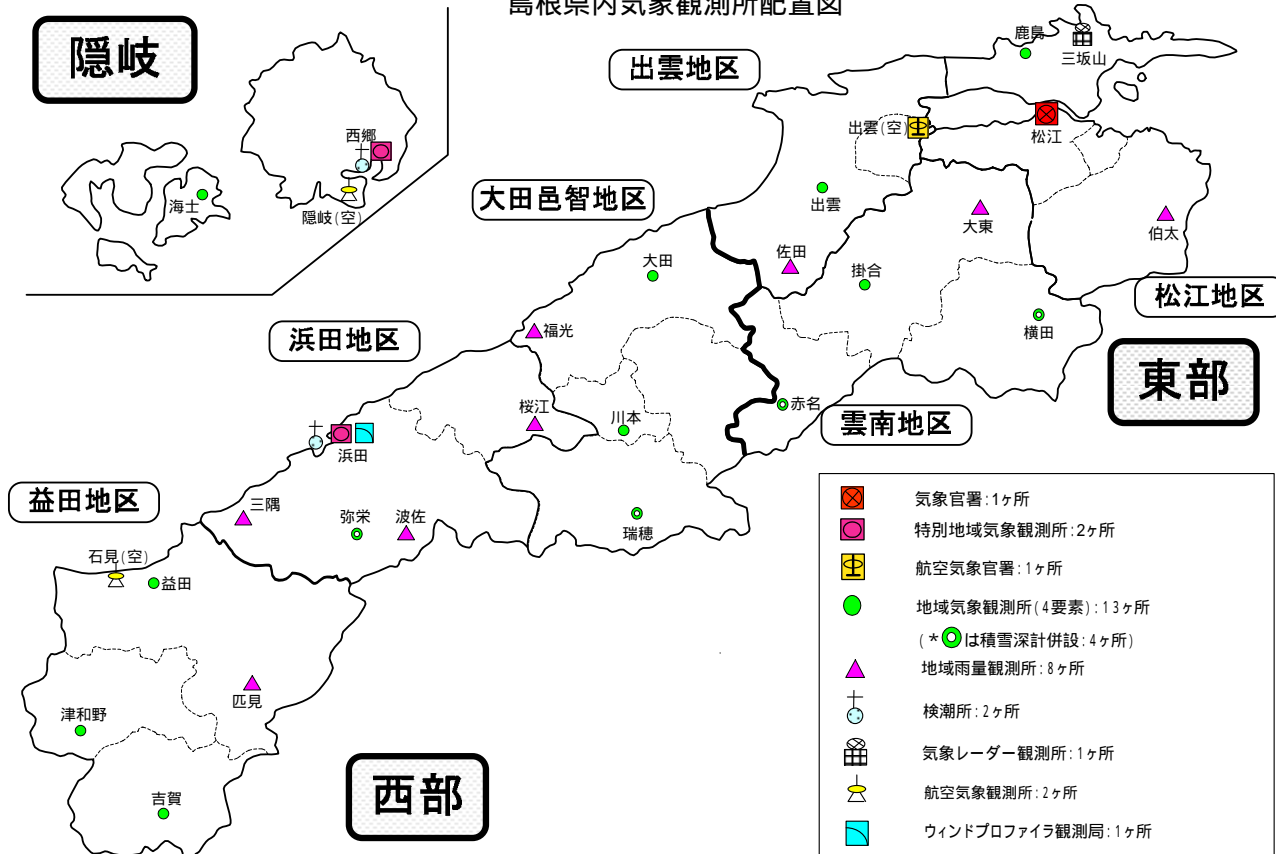
地域気象観測月報(集計値)

島根県 (68)

2010年6月
2/2頁

観測所名	高津	益田	津和野	吉賀		
気	平均	21.0	22.5	21.9	20.9	
	平年差	//	1	0.7	//	
	最高	29.7	30.9	32.8	31.0	
	起日	12	12	24	24	
	最低	12.3	13.4	11.5	9.6	
	起日	1	2	5	5	
	最高平均	24.7	26.7	28.2	26.5	
	最高平年差	//	1.5	1.7	//	
	最低平均	18.0	18.8	17.3	16.7	
	最低平年差	//	1.0	0.6	//	
	積算気温	630	674	657	627	
	温	平均0 未満日数	0	0	0	0
		平均25 以上日数	0	2	0	0
		最高0 未満日数	0	0	0	0
最高25 以上日数		14	25	26	22	
最高30 以上日数		0	3	7	3	
最高35 以上日数		0	0	0	0	
最低0 未満日数		0	0	0	0	
最低25 以上日数		0	0	0	0	
日照		月計		175.7	139.7	126.8
		平年比		113	111	//
	0.1時間未満日数		7	5	7	
風向・風速	平均風速	2.4	1.3	1.3	1.5	
	最大風速	8.7	5	7.1	10.4	
	最大風速風向	WNW	SSW	SSW	WSW	
	起日	19	20	20	12	
	最大瞬間風速	11.8	11	12.2	16.9	
	最大瞬間風速風向	W	W	SSW	SW	
	起日	19	28	12	12	
	最多風向	SSE	NNW	SSW	NE	
	10m/s以上日数	0	0	0	1	
	15m/s以上日数	0	0	0	0	
	20m/s以上日数	0	0	0	0	
30m/s以上日数	0	0	0	0		
降水量	降					
	月計	235.5	251.5	285.5	277.5	
	平年比	//	112	114	//	
	最大日降水量	53.5	58.5	115.5	113.5	
	起日	27	27	27	27	
	最大1時間降水量	19.5	22.0	32.5	27.5	
	起日 時分	28 12:59	27 18:28	27 15:25	27 16:09	
	最大10分間降水量	6.5	6.0	16.5	14.0	
	起日 時分	28 12:09	27 18:24	27 15:04	27 15:29	
	1mm以上日数	11	11	13	11	
	10mm以上日数	6	6	7	7	
	30mm以上日数	3	3	4	3	
	50mm以上日数	2	1	1	1	
	70mm以上日数	0	0	1	1	
	100mm以上日数	0	0	1	1	

島根県内気象観測所配置図



平成 22 年 4 月 1 日 現在

島根県地域気象観測所（アメダス）所在地一覧表

観測所	気温	降水量	日照	風向 風速	積雪	所在地	緯度	経度	海面上 の高さ
西郷	○	○	○	○	○	隠岐郡隠岐の島町西町大城（西郷特別地域気象観測所）	36°12.2'	133°20.0'	27m
西郷岬	○	○		○		隠岐郡隠岐の島町岬町字風の松（隠岐航空気象観測所）	36°10.7'	133°19.4'	80m
海士	○	○	○	○		隠岐郡海士町大字海士	36°05.8'	133°05.8'	3m
鹿島	○	○	○	○		松江市鹿島町北講武	35°31.2'	133°01.3'	5m
斐川	○	○		○		簸川郡斐川町大字沖州字反（出雲空港出張所）	35°24.8'	132°53.4'	2m
松江	○	○	○	○	○	松江市西津田（松江地方気象台）	35°27.4'	133°03.9'	17m
出雲	○	○	○	○		出雲市芦渡町	35°19.9'	132°43.8'	20m
大東		○				雲南市大東町下阿用	35°19.1'	132°57.9'	56m
伯太		○				安来市伯太町母里	35°21.0'	133°16.4'	23m
佐田		○				出雲市佐田町大呂	35°13.3'	132°43.4'	100m
大田	○	○	○	○		大田市大田町大田	35°11.4'	132°29.8'	30m
掛合	○	○	○	○		雲南市掛合町掛合	35°11.9'	132°49.0'	215m
横田	○	○	○	○	○	仁多郡奥出雲町稲原	35°10.4'	133°06.2'	369m
福光		○				大田市温泉津町福光	35°04.2'	132°19.9'	8m
赤名	○	○	○	○	○	飯石郡飯南町下赤名	35°00.1'	132°42.7'	444m
桜江		○				江津市桜江町川戸	34°57.2'	132°20.0'	32m
川本	○	○	○	○		邑智郡川本町川本	34°58.6'	132°29.5'	132m
浜田	○	○	○	○		浜田市大辻町（浜田特別地域気象観測所）	34°53.8'	132°04.2'	19m
瑞穂	○	○	○	○	○	邑智郡邑南町淀原	34°51.2'	132°31.8'	327m
三隅		○				浜田市三隅町三隅	34°47.3'	131°57.5'	11m
弥栄	○	○	○	○	○	浜田市弥栄町長安本郷	34°46.6'	132°06.5'	380m
波佐		○				浜田市金城町波佐	34°46.8'	132°11.8'	370m
高津	○	○		○		益田市内田町（石見航空気象観測所）	34°40.5'	131°47.4'	54m
益田	○	○	○	○		益田市あけぼの東町	34°40.6'	131°50.6'	4m
匹見		○				益田市匹見町匹見	34°34.3'	132°01.0'	259m
津和野	○	○	○	○		鹿足郡津和野町森村口	34°27.7'	131°46.2'	165m
吉賀	○	○	○	○		鹿足郡吉賀町七日市	34°23.5'	131°53.6'	250m

中国地方 1か月予報

(6月26日から7月25日までの天候見通し)

平成22年6月25日
広島地方気象台発表

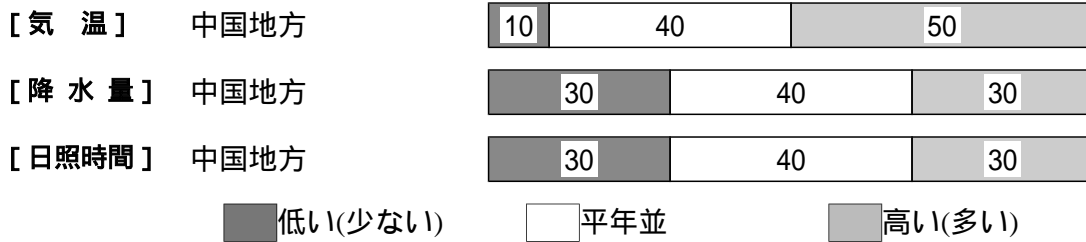
<予想される向こう1か月の天候>

向こう1か月の出現の可能性が最も大きい天候と特徴のある気温、降水量等の確率は以下のとおりです。
平年と同様に曇りや雨の日が多いでしょう。

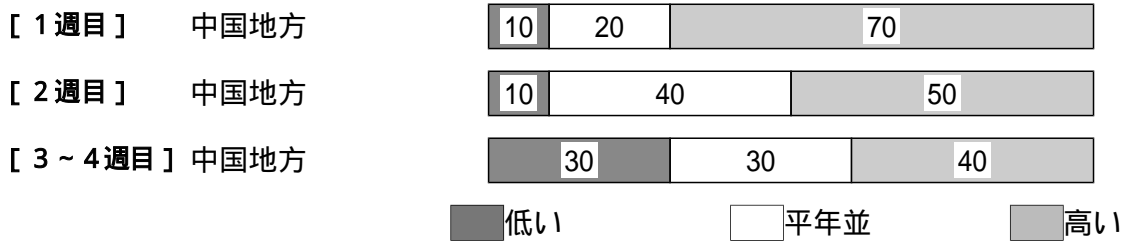
向こう1か月の気温は、高い確率50%です。

週別の気温は、1週目は高い確率70%、2週目は高い確率50%です。

<向こう1か月の気温、降水量、日照時間の各階級の確率(%)>



<気温経過の各階級の確率(%)>



<予報の対象期間>

1か月 : 6月26日(土) ~ 7月25日(日)
1週目 : 6月26日(土) ~ 7月2日(金)
2週目 : 7月3日(土) ~ 7月9日(金)
3~4週目 : 7月10日(土) ~ 7月23日(金)

<次回発表予定等>

1か月予報 : 毎週金曜日 14時30分 次回は7月2日
3か月予報 : 7月22日(木) 14時

< 参考資料（平年並の範囲等） >

(1) 30 年平均値（向こう 1 か月の平均気温、降水量、日照時間と 1 週目、2 週目、3 ～ 4 週目の平均気温）

	気 温 ()	降 水 量 (mm)	日照時間 (時間)	気 温()		
				1 週目	2 週目	3 ～ 4 週目
松江	24.3	278.0	157.1	22.6	23.8	25.2
西郷	23.2	219.1	152.9	21.5	22.6	24.0
浜田	24.3	297.2	157.8	22.5	23.7	25.2
鳥取	24.8	223.2	153.5	23.0	24.2	25.6
米子	24.6	259.0	161.9	22.8	24.0	25.5
境	24.6	253.3	165.8	22.8	24.0	25.5
広島	26.1	278.8	160.6	24.3	25.5	27.0
呉	25.3	251.0	162.0	23.5	24.8	26.2
福山	25.3	206.3	178.0	23.5	24.7	26.2
岡山	26.2	196.2	158.4	24.4	25.7	27.0
津山	24.1	275.0	140.5	22.5	23.6	24.9

なお、気温、降水量、日照時間の「平年並」の範囲は、地点ごとに幾分違いはありますが、下に示した地域平均の「平年並」の範囲を参考にして下さい。

(2) 1971 ～ 2000 年のデータに基づいた向こう 1 か月地域平均の気温、降水量、日照時間の平年差（比）の「平年並」の範囲は次のとおりです。

	気温平年差()	降水量平年比(%)	日照時間平年比(%)
中国地方	-0.7 ～ +0.4	71 ～ 123	87 ～ 109
山陰	-0.7 ～ +0.5	69 ～ 125	86 ～ 112
山陽	-0.6 ～ +0.4	70 ～ 124	86 ～ 108

(3) この予報期間の 1 週目、2 週目、3 ～ 4 週目の地域平均の気温平年差の「平年並」の範囲は次のとおりです。

	1 週目	2 週目	3 ～ 4 週目
中国地方	-0.7 ～ +0.6	-0.8 ～ +0.7	-0.7 ～ +0.5
山陰	-0.7 ～ +0.5	-0.7 ～ +0.8	-0.6 ～ +0.6
山陽	-0.7 ～ +0.5	-0.8 ～ +0.6	-0.6 ～ +0.4

< 参考資料（利用上の注意） >

(1) 気温（降水量）等は、「低い（少ない）」「平年並」「高い（多い）」の 3 つの階級で予報します。階級の幅は、1971 ～ 2000 年の 30 年間に於ける各階級の出現率が等分（それぞれ 33%）となるように決めてあります（気候的出現率と呼びます）。

(2) 予報する確率の数値は、それぞれの階級が出現する可能性の大きさを表しています。予測資料の信頼性が大きい場合には気候的出現率から大きく隔たった 10% 以下や 60% 以上の確率を付けられますが、特定の階級を強調できない場合には気候的出現率と同じかそれと同程度（30%、40%）の確率しか付けられません。

(3) 晴れや雨などの天気日数は、平年の日数よりも多い（少ない）場合は「平年に比べて多い（少ない）」、また平年の日数と同程度に多い（少ない）場合には「平年と同様に多い（少ない）」と表現します。なお、単に多い（少ない）と表現した場合には対象期間の 2 分の 1 より多い（少ない）ことを意味します。