

# 島根県農業気象速報

平成22年5月上旬

島根県  
松江地方気象台

平成22年5月11日発行

## 気象概況 平成22年5月上旬

前半は高気圧に覆われて晴れの日が続いた。後半は低気圧の影響で雨の日もあった。

日付	天気概況	松江(6時～18時)	松江(18時～翌06時)
1日	日本南岸の高気圧に覆われる	晴	晴
2日	太平洋の高気圧に覆われる	快晴	晴
3日	太平洋の高気圧に覆われる	晴	晴
4日	太平洋の高気圧に覆われる	快晴	快晴
5日	太平洋の高気圧に覆われる	薄曇時々晴	曇後晴
6日	日本海の低気圧からのびる寒冷前線が通過	曇一時晴	曇時々雨
7日	東シナ海の高気圧に覆われる	曇後晴	晴
8日	東シナ海の高気圧に覆われる	晴後薄曇	晴
9日	移動性の高気圧に覆われる	薄曇時々晴	曇時々晴
10日	低気圧が九州の南岸を東進	雨	雨一時曇

### 気象官署の観測値(5月上旬)

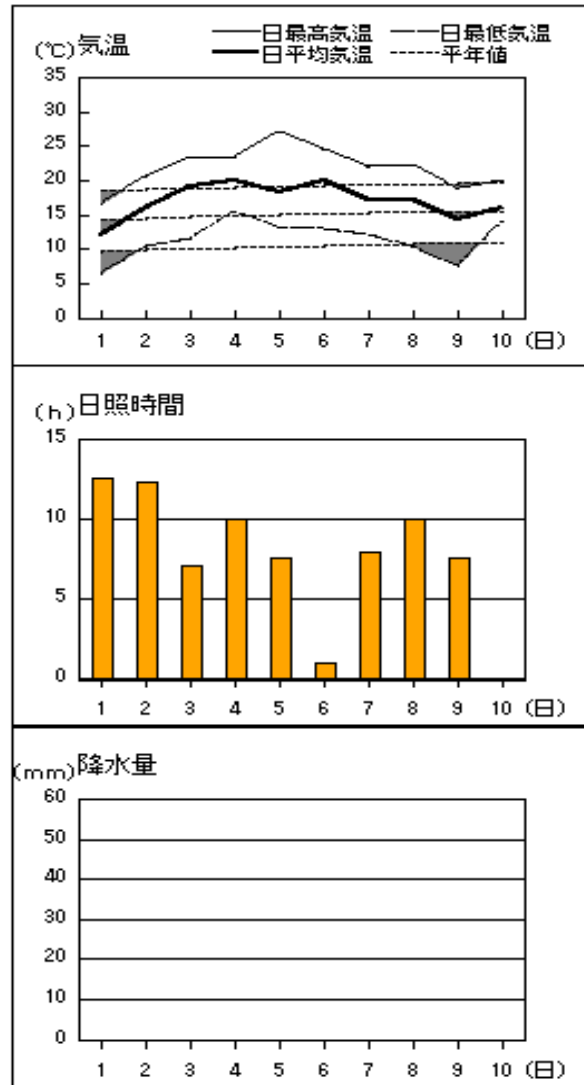
要素	気温( )						降水量(mm)		日照時間(h)	
	平均		最高		最低					
官署	本年	平年	本年	平年	本年	平年	本年	平年	本年	平年
松江	17.7	16.1	23.3	21.5	12.0	11.1	13.0	39.4	76.9	67.4
浜田	18.4	16.1	22.9	20.6	13.5	11.6	3.5	39.0	79.2	64.2
西郷	17.0	14.8	21.9	19.5	11.5	9.9	0.0	42.8	75.9	70.0

平均気温は、松江「高い」、浜田・西郷「かなり高い」。降水量は、松江「少ない」、浜田・西郷「かなり少ない」。日照時間は、松江・浜田「多い」、西郷「平年並」。

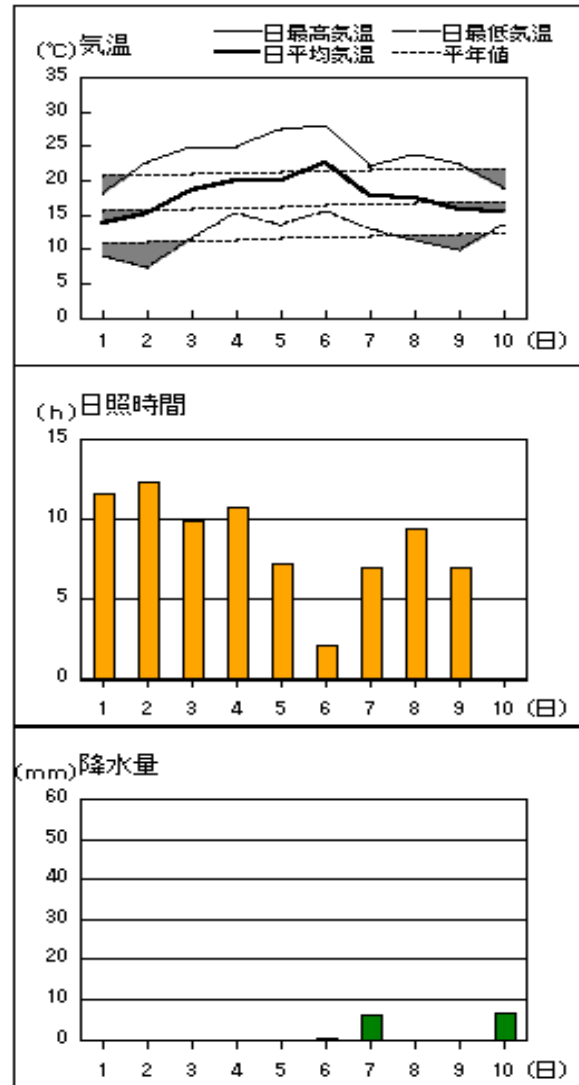
注：地上気象観測における平年の統計期間は、松江、浜田、西郷とも1971～2000年の30年間である。

アメダス 気象経過図：2010年5月1日-2010年5月10日

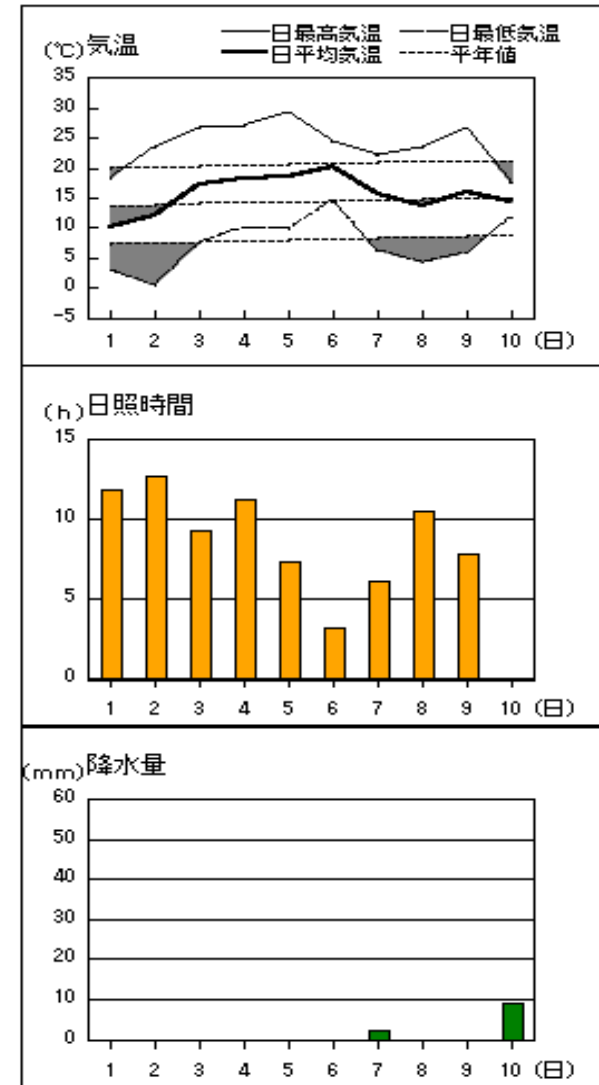
西郷



松江

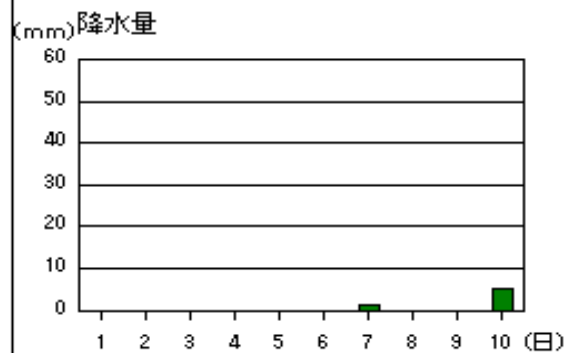
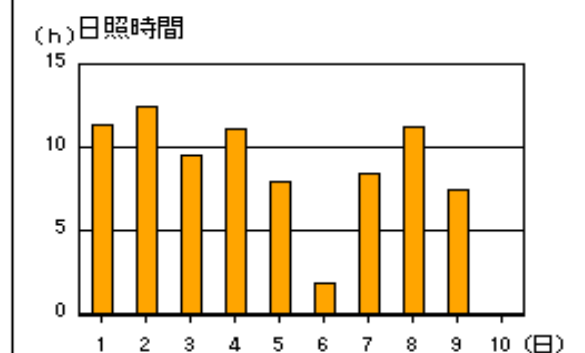
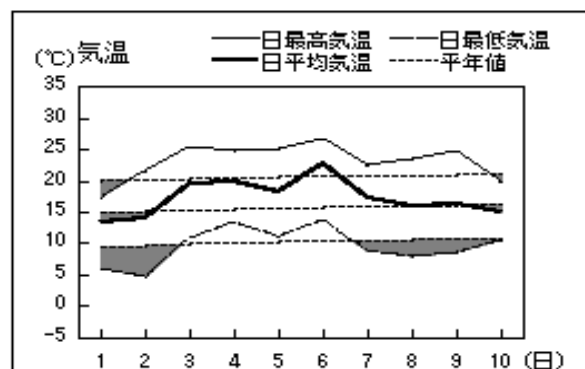


横田

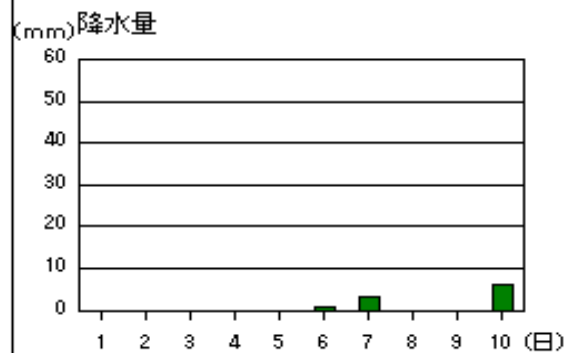
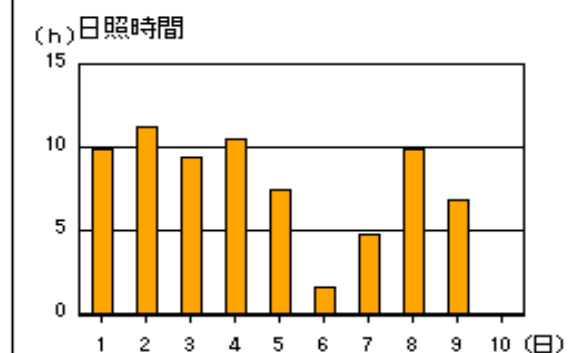
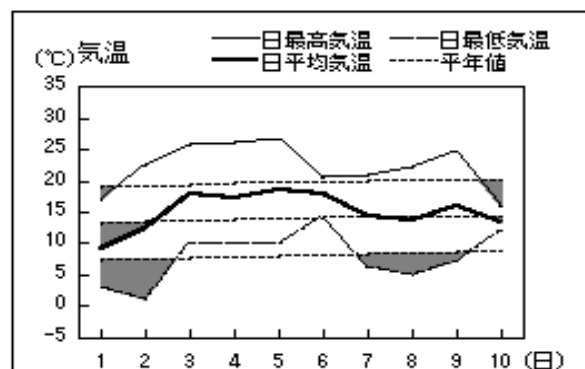


アメダス 気象経過図：2010年5月1日-2010年5月10日

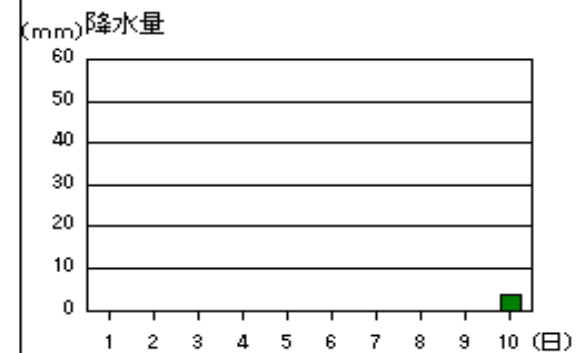
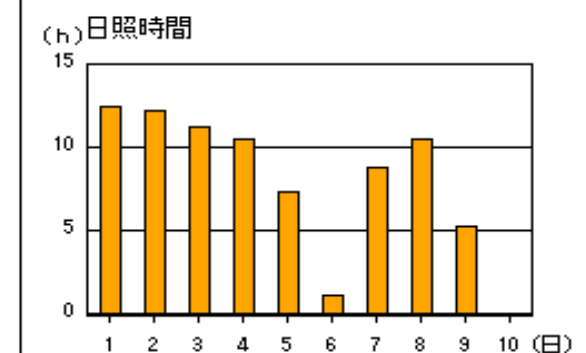
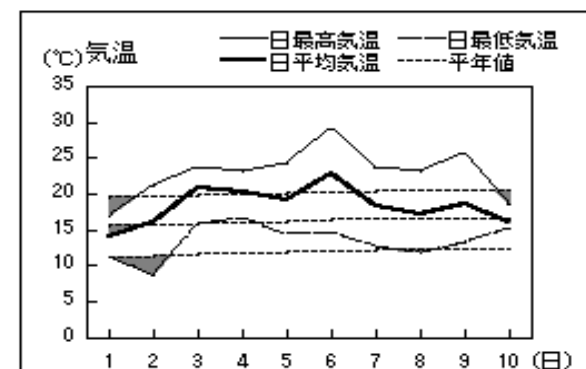
出雲



赤名

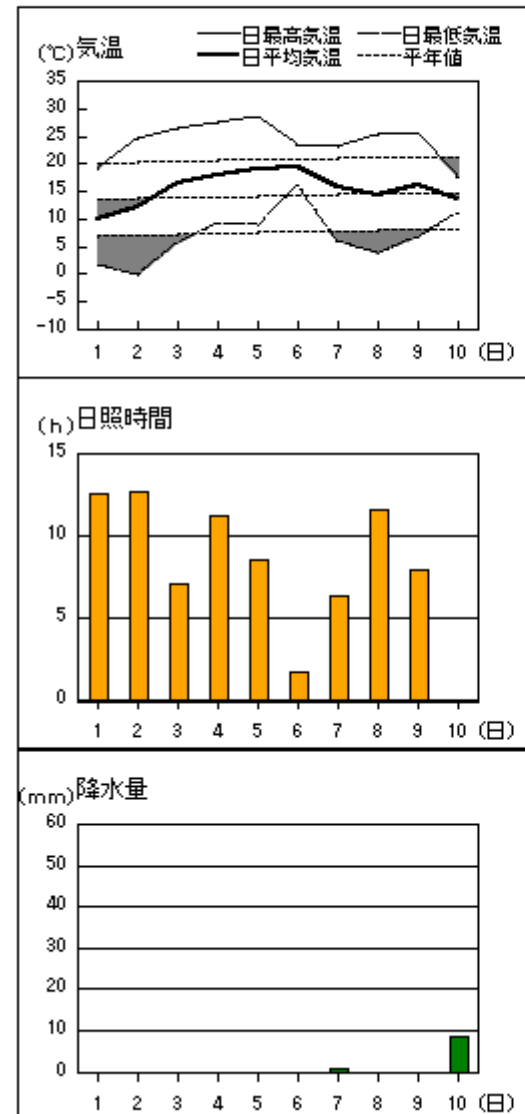


浜田

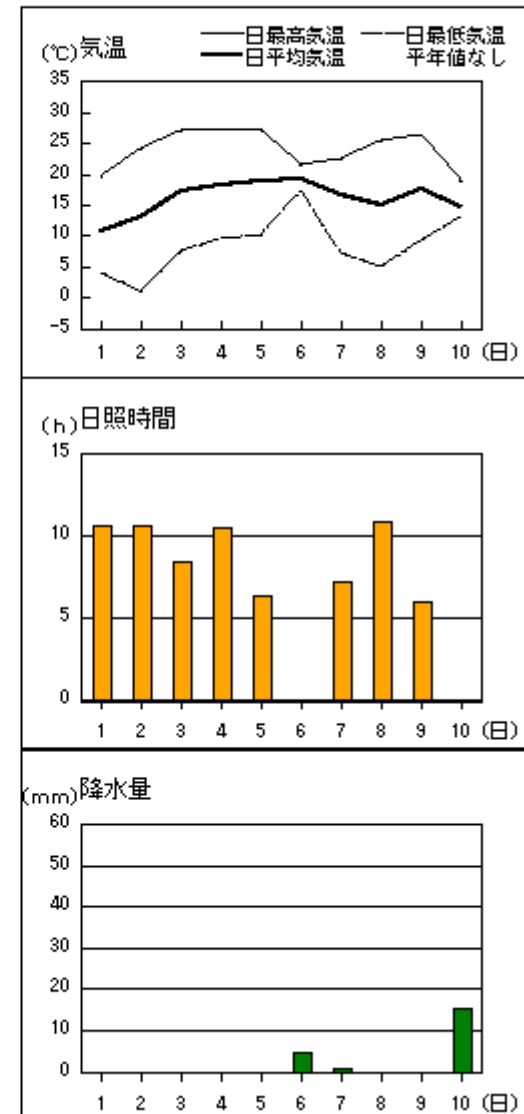


アメダス 気象経過図：2010年5月1日-2010年5月10日

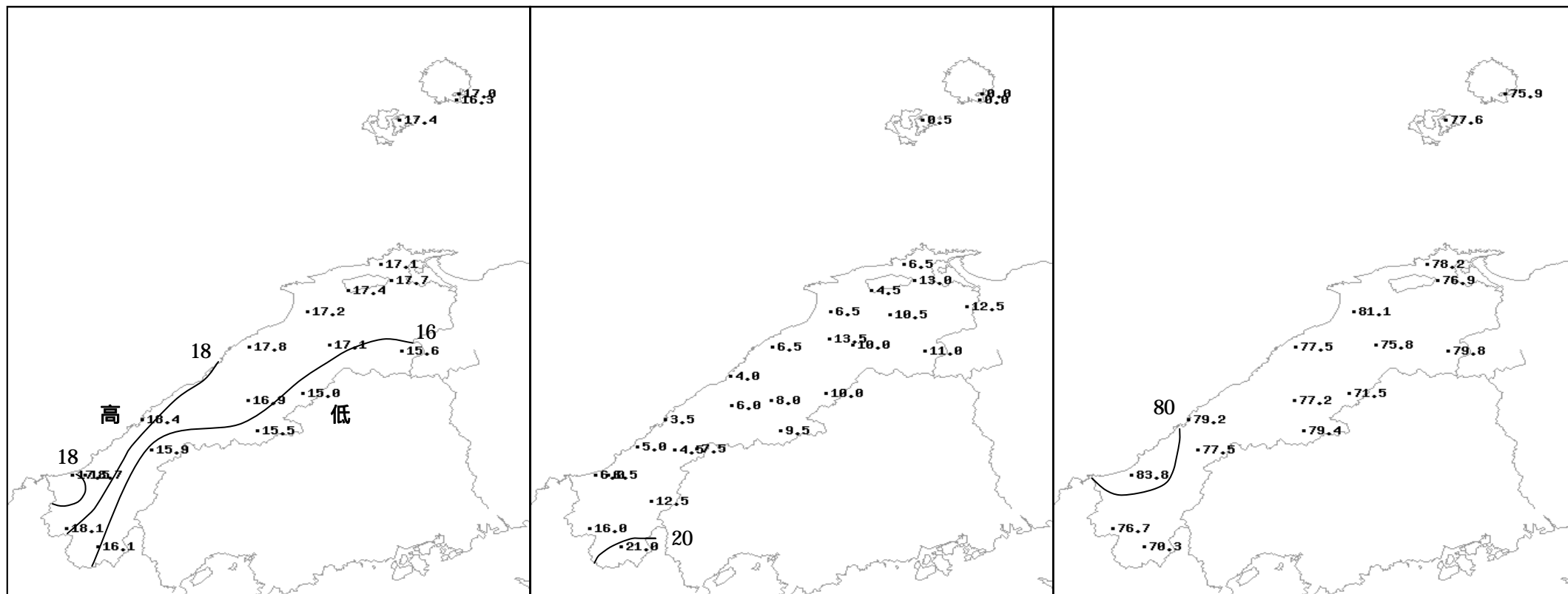
瑞穂



吉賀



# 2010年(平成22年)5月上旬の気象分布図



平均気温 ( )

降水量 (mm)

日照時間 (h)

# 地域気象観測旬報

2010年5月1日～10日 島根県 (68)

(1/5)

観測所名	西郷										10 以上積算気温			170
	気温( )			風向・風速(m/s)						降水量(mm)			日照(h)	
	平均	最高	最低	平均	最多	最大	風向	瞬間	風向	日計	1時間	10分		
1	12.1	16.5	6.5	3.6	WSW	9.4	WSW	14.6	W	0.0	0.0	0.0	12.5	
2	16.2	20.5	10.5	4.3	SW	7.4	SSW	13.4	SSW	0.0	0.0	0.0	12.3	
3	19.1	23.5	11.6	4.5	SW	11.5	WSW	19.5	WSW	0.0	0.0	0.0	7.1	
4	19.9	23.5	15.6	5.0	W	10.8	WSW	16.4	WSW	0.0	0.0	0.0	10.0	
5	18.2	27.0	13.2	1.7	SSE	4.4	SSE	6.6	SSE	0.0	0.0	0.0	7.5	
6	19.9	24.6	13.1	3.9	SSW	8.8	SW	16.7	SSW	0.0	0.0	0.0	1.0	
7	17.2	21.9	12.0	5.5	WSW	10.2	SW	19.0	W	0.0	0.0	0.0	7.9	
8	17.2	22.4	10.4	3.3	W	8.4	W	12.6	W	0.0	0.0	0.0	10.0	
9	14.3	18.8	7.5	3.0	NE	5.9	E	9.7	ENE	0.0	0.0	0.0	7.6	
10	16.0	20.0	14.1	2.0	NE	5.7	SW	10.1	SSW	0.0	0.0	0.0	0.0	
前半旬	17.1	22.2	11.5	3.8	WSW					0.0			49.4	
後半旬	16.9	21.5	11.4	3.5	WSW					0.0			26.5	
旬	17.0	21.9	11.5	3.7	WSW					0.0			75.9	
平年差/比	+1.8	+2.6	+1.0							0			115	

観測所名	西郷岬										10 以上積算気温			163
	気温( )			風向・風速(m/s)						降水量(mm)			日照(h)	
	平均	最高	最低	平均	最多	最大	風向	瞬間	風向	日計	1時間	10分		
1	12.4	15.8	8.9	4.8	WSW	9.4	WSW	13.4	W	0.0	0.0	0.0	0.0	
2	15.0	18.4	11.9	5.4	SW	8.5	SW	11.3	SW	0.0	0.0	0.0	0.0	
3	17.8	21.2	12.4	6.1	WSW	13.2	WSW	18.0	W	0.0	0.0	0.0	0.0	
4	18.3	21.8	14.8	6.2	SW	10.9	W	13.4	W	0.0	0.0	0.0	0.0	
5	18.4	24.2	14.0	2.0	SSW	4.2	SW	5.7	SW	0.0	0.0	0.0	0.0	
6	18.3	21.6	14.5	4.2	SSW	8.1	SW	12.9	WSW	0.0	0.0	0.0	0.0	
7	16.5	19.8	12.7	6.9	W	14.5	W	22.1	WSW	0.0	0.0	0.0	0.0	
8	16.7	20.8	11.4	3.7	WNW	8.2	WNW	11.8	WNW	0.0	0.0	0.0	0.0	
9	14.2	17.3	9.7	5.2	NE	8.9	NE	11.3	NE	0.0	0.0	0.0	0.0	
10	15.2	18.5	13.5	3.5	NE	7.3	NE	10.8	NE	0.0	0.0	0.0	0.0	
前半旬	16.4	20.3	12.4	4.9	WSW					0.0				
後半旬	16.2	19.6	12.4	4.7	WSW					0.0				
旬	16.3	19.9	12.4	4.8	WSW					0.0				
平年差/比	//	//	//							//				

観測所名	海士										10 以上積算気温			174
	気温( )			風向・風速(m/s)						降水量(mm)			日照(h)	
	平均	最高	最低	平均	最多	最大	風向	瞬間	風向	日計	1時間	10分		
1	12.5	16.6	6.5	2.7	WSW	5.9	W	13.1	WSW	0.0	0.0	0.0	11.3	
2	16.5	20.1	13.3	3.7	SW	6	SW	12.2	SW	0.0	0.0	0.0	12.4	
3	20.1	22.6	16.2	4.5	SW	7.1	SW	16.1	WSW	0.0	0.0	0.0	7.8	
4	19.4	22.7	15.6	4.2	WSW	7.7	WSW	16.1	WSW	0.0	0.0	0.0	9.9	
5	19.8	25.6	15.5	1.4	WSW	4.2	WSW	6.4	WSW	0.0	0.0	0.0	7.9	
6	20.5	25.5	13.6	2.2	SSW	4.9	WSW	10.5	SSW	0.0	0.0	0.0	1.9	
7	17.8	20.7	15.5	4.0	WSW	7.6	WSW	20.5	WSW	0.0	0.0	0.0	7.9	
8	16.9	21.4	9.7	2.3	WSW	5.8	W	11.5	W	0.0	0.0	0.0	10.8	
9	14.4	19.2	8.0	2.6	E	5.4	ESE	10.9	E	0.0	0.0	0.0	7.7	
10	16.1	19.5	14.4	1.6	ESE	4.1	SSW	7.9	WSW	0.5	0.5	0.5	0.0	
前半旬	17.7	21.5	13.4	3.3	SW					0.0			49.3	
後半旬	17.1	21.3	12.2	2.5	SW					0.5			28.3	
旬	17.4	21.4	12.8	2.9	SW					0.5			77.6	
平年差/比	+1.9	+2.1	+1.6							1			125	

観測所名	鹿島										10 以上積算気温			171
	気温( )			風向・風速(m/s)						降水量(mm)			日照(h)	
	平均	最高	最低	平均	最多	最大	風向	瞬間	風向	日計	1時間	10分		
1	12.8	17.7	7.9	4.2	WSW	9.4	W	14.0	SW	0.0	0.0	0.0	10.4	
2	14.5	21.0	6.7	2.6	ENE	7.6	SW	10.7	SW	0.0	0.0	0.0	12.2	
3	19.3	26.3	10.3	4.6	SW	9.9	WSW	16.0	WSW	0.0	0.0	0.0	10.6	
4	20.1	26.2	15.0	3.5	SSW	8.4	SW	12.1	SSW	0.0	0.0	0.0	10.9	
5	18.6	24.9	12.3	1.2	ENE	3.2	N	5.5	NNW	0.0	0.0	0.0	7.4	
6	21.4	27.0	13.1	3.2	SSW	7.8	SW	12.7	SW	0.0	0.0	0.0	2.2	
7	17.3	21.6	10.4	3.8	W	10.8	W	18.8	W	2.0	2.0	1.0	7.5	
8	15.9	22.4	9.6	2.5	W	7.5	W	9.5	W	0.0	0.0	0.0	9.5	
9	16.4	25.9	8.2	1.5	E	5.8	E	10.9	ESE	0.0	0.0	0.0	7.5	
10	15.1	19.3	11.2	0.7	ESE	3.7	SSE	6.1	S	4.5	1.5	0.5	0.0	
前半旬	17.1	23.2	10.4	3.2	SW					0.0			51.5	
後半旬	17.2	23.2	10.5	2.3	W					6.5			26.7	
旬	17.1	23.2	10.5	2.8	ENE					6.5			78.2	
平年差/比	+1.5	+2.9	-0.3							16			121	

) : 統計値を求める対象となる資料の一部が欠けているが、その範囲が許容の範囲内の値。  
 ] : 統計値を求める対象となる資料が、許容する範囲内の資料数を満たさず、十分な信頼を保障できない値である。  
 x : 統計値を求める対象となる資料が、参考値もしくは欠測により全く統計値を求めることができない。

# 地域気象観測旬報

2010年5月1日～10日 島根県 (68)  
(2/5)

観測所名	斐川										10 以上積算気温			174
日付	気温( )			風向・風速(m/s)						降水量(mm)			日照(h)	
	平均	最高	最低	平均	最多	最大	風向	瞬間	風向	日計	1時間	10分		
1	13.7	17.5	8.6	6.1	WSW	11.3	W	15.9	W	0.0	0.0	0.0		
2	14.9	22.0	6.2	4.8	SSE	8.7	WSW	11.3	WSW	0.0	0.0	0.0		
3	18.8	25.5	10.4	6.1	WSW	11.9	WSW	16.5	WSW	0.0	0.0	0.0		
4	20.1	24.8	15.2	5.8	WSW	11.3	WSW	15.4	WSW	0.0	0.0	0.0		
5	18.9	27.2	11.9	2.2	SSW	6.9	WSW	9.3	WSW	0.0	0.0	0.0		
6	22.0	26.4	13.9	6.8	S	11.6	SSW	17.0	SSW	1.0	1.0	1.0		
7	17.7	21.6	12.2	6.4	WSW	10.8	WSW	17.0	W	2.5	2.5	1.5		
8	17.1	24.0	10.0	4.6	SSE	8.2	WSW	10.8	WSW	0.0	0.0	0.0		
9	15.3	22.8	9.4	5.1	ENE	10.4	E	13.4	E	0.0	0.0	0.0		
10	15.0	18.5	11.4	2.7	SSE	6.2	ENE	8.2	S	1.0	1.0	0.5		
前半旬	17.3	23.4	10.5	5.0	WSW					0.0				
後半旬	17.4	22.7	11.4	5.1	SSE					4.5				
旬	17.4	23.0	10.9	5.1	WSW					4.5				
平年差/比	//	//	//							//				

観測所名	松江										10 以上積算気温			177
日付	気温( )			風向・風速(m/s)						降水量(mm)			日照(h)	
	平均	最高	最低	平均	最多	最大	風向	瞬間	風向	日計	1時間	10分		
1	13.8	18.0	9.0	5.6	W	12.1	W	17.3	W	0.0	0.0	0.0	11.6	
2	15.3	22.5	7.2	3.3	W	9.1	W	12.6	W	0.0	0.0	0.0	12.3	
3	18.7	24.9	11.5	4.6	W	11.5	W	16.8	WSW	0.0	0.0	0.0	9.8	
4	20.1	24.9	15.3	4.9	W	11	W	15.8	W	0.0	0.0	0.0	10.7	
5	19.9	27.3	13.6	1.7	W	5.2	NW	7.3	NW	0.0	0.0	0.0	7.2	
6	22.6	28.1	15.5	4.2	SSW	9.4	SSW	16.8	SSW	0.5	0.5	0.5	2.1	
7	17.9	21.9	12.9	5.9	W	13.5	W	19.7	W	6.0	6.0	4.0	6.9	
8	17.6	23.8	11.3	3.5	W	9	W	13.3	W	0.0	0.0	0.0	9.4	
9	15.8	22.2	9.8	3.2	E	7.3	E	12.0	ESE	0.0	0.0	0.0	6.9	
10	15.5	18.9	13.5	1.9	E	4.5	E	7.7	E	6.5	1.5	0.5	0.0	
前半旬	17.6	23.5	11.3	4.0	W					0.0			51.6	
後半旬	17.9	23.0	12.6	3.7	E					13.0			25.3	
旬	17.7	23.3	12.0	3.9	W					13.0			76.9	
平年差/比	+1.3	+1.9	+0.3							34			117	

観測所名	出雲										10 以上積算気温			172
日付	気温( )			風向・風速(m/s)						降水量(mm)			日照(h)	
	平均	最高	最低	平均	最多	最大	風向	瞬間	風向	日計	1時間	10分		
1	13.5	17.1	5.8	3.7	SW	7.3	WSW	13.7	W	0.0	0.0	0.0	11.3	
2	14.0	21.5	4.6	1.9	W	5.6	WSW	10.7	WSW	0.0	0.0	0.0	12.4	
3	19.5	25.5	10.7	2.6	W	7.4	W	14.3	W	0.0	0.0	0.0	9.5	
4	19.7	24.7	13.4	2.5	W	5.7	W	11.0	W	0.0	0.0	0.0	11.1	
5	18.3	24.9	11.1	1.3	WSW	4	WSW	7.2	SW	0.0	0.0	0.0	7.9	
6	22.6	26.5	13.8	5.1	S	8.7	S	18.2	SSW	0.0	0.0	0.0	1.9	
7	17.4	22.3	8.7	3.6	WSW	6.8	WSW	13.8	W	1.5	1.5	1.0	8.4	
8	15.8	23.3	7.8	1.7	W	5.1	W	9.4	W	0.0	0.0	0.0	11.2	
9	16.2	24.7	8.6	3.2	ENE	7.3	ENE	11.1	NE	0.0	0.0	0.0	7.4	
10	15.1	19.9	10.6	1.6	ENE	3.4	ENE	7.3	SW	5.0	1.5	1.0	0.0	
前半旬	17.0	22.7	9.1	2.4	W					0.0			52.2	
後半旬	17.4	23.3	9.9	3.0	WSW					6.5			28.9	
旬	17.2	23.0	9.5	2.7	WSW					6.5			81.1	
平年差/比	+1.5	+2.3	-0.8							16			126	

観測所名	大田										10 以上積算気温			178
日付	気温( )			風向・風速(m/s)						降水量(mm)			日照(h)	
	平均	最高	最低	平均	最多	最大	風向	瞬間	風向	日計	1時間	10分		
1	13.0	17.8	7.2	2.4	SE	5.3	WNW	12.2	W	0.0	0.0	0.0	10.1	
2	15.2	23.1	6.5	2.2	SSE	4	W	9.7	W	0.0	0.0	0.0	12.4	
3	20.1	26.1	13.1	2.5	W	4.9	W	11.0	W	0.0	0.0	0.0	8.6	
4	19.8	25.4	14.5	1.8	SE	4.3	W	10.0	WNW	0.0	0.0	0.0	11.2	
5	19.0	25.7	12.5	1.4	NW	4.1	WNW	7.0	WNW	0.0	0.0	0.0	7.7	
6	22.0	26.0	16.0	3.0	SE	6.6	SE	14.4	ESE	0.5	0.5	0.5	2.6	
7	17.2	22.2	10.0	1.8	W	4.4	WNW	11.4	WNW	1.5	1.0	0.5	7.7	
8	16.5	24.7	9.5	1.7	SSE	3.5	NNW	7.2	WNW	0.0	0.0	0.0	11.7	
9	18.4	27.9	10.4	1.4	ESE	4	N	7.6	N	0.0	0.0	0.0	5.5	
10	16.6	20.4	14.4	1.2	SE	4.1	SE	8.4	SE	4.5	1.5	0.5	0.0	
前半旬	17.4	23.6	10.8	2.1	SE					0.0			50.0	
後半旬	18.1	24.2	12.1	1.8	SE					6.5			27.5	
旬	17.8	23.9	11.4	1.9	SE					6.5			77.5	
平年差/比	+1.3	+2.3	0.0							17			123	



# 地域気象観測旬報

2010年5月1日～10日 島根県 (68)  
(3/5)

観測所名	掛合										10 以上積算気温			171	
	気温( )			風向・風速(m/s)							降水量(mm)				日照(h)
	平均	最高	最低	平均	最多	最大	風向	瞬間	風向	日計	1時間	10分			
1	12.9	18.0	6.7	2.6	SSE	5.5	SSE	11.0	NNW	0.0	0.0	0.0	10.0		
2	14.5	24.4	4.1	1.5	SSE	4.5	SSE	8.5	SSE	0.0	0.0	0.0	11.0		
3	19.8	27.4	10.9	1.9	SSE	5.3	SSE	10.8	SSE	0.0	0.0	0.0	10.5		
4	21.1	27.5	13.4	2.5	SSE	6.5	SSE	13.3	SSE	0.0	0.0	0.0	10.8		
5	18.9	27.2	11.0	1.3	NNW	4.4	NNW	6.5	NNW	0.0	0.0	0.0	7.1		
6	21.6	25.3	15.6	3.6	SSE	7	SSW	17.1	SSW	0.0	0.0	0.0	4.6		
7	16.6	22.4	7.8	1.9	S	4.4	NNW	12.0	SSE	3.0	2.5	2.0	5.5		
8	15.3	24.5	7.4	1.4	N	5.7	NNW	11.4	NNW	0.0	0.0	0.0	9.9		
9	16.0	26.4	7.6	1.2	NW	4.6	NW	7.6	NW	0.0	0.0	0.0	6.4		
10	14.7	19.6	10.8	1.0	S	4.1	S	8.9	SSE	7.0	2.0	0.5	0.0		
前半旬	17.4	24.9	9.2	2.0	SSE					0.0			49.4		
後半旬	16.8	23.6	9.8	1.8	SSE					10.0			26.4		
旬	17.1	24.3	9.5	1.9	SSE					10.0			75.8		
平年差/比	+1.8	+2.8	+0.3							26			128		

観測所名	横田										10 以上積算気温			156	
	気温( )			風向・風速(m/s)							降水量(mm)				日照(h)
	平均	最高	最低	平均	最多	最大	風向	瞬間	風向	日計	1時間	10分			
1	10.2	18.1	3.1	2.7	WNW	8.9	WNW	14.2	NW	0.0	0.0	0.0	11.8		
2	12.2	23.5	0.3	1.2	NW	4.7	WNW	8.1	WNW	0.0	0.0	0.0	12.7		
3	17.2	26.7	7.5	1.8	SW	5.2	WSW	8.9	W	0.0	0.0	0.0	9.2		
4	18.2	27.0	10.2	1.6	WNW	5.9	WNW	9.4	WNW	0.0	0.0	0.0	11.2		
5	18.6	29.2	9.9	1.0	ENE	4	W	7.1	NW	0.0	0.0	0.0	7.3		
6	20.1	24.5	14.6	3.7	S	7.1	S	14.7	SSW	0.0	0.0	0.0	3.2		
7	15.7	22.0	6.2	2.8	WNW	7.6	WNW	13.0	NW	2.0	2.0	1.5	6.1		
8	13.6	23.3	4.4	1.7	WNW	6.2	WNW	9.5	NW	0.0	0.0	0.0	10.5		
9	15.8	26.7	6.0	0.9	E	3.5	W	6.4	SSW	0.0	0.0	0.0	7.8		
10	14.2	17.6	11.7	1.2	ENE	3.9	SSE	9.1	SSE	9.0	3.0	1.0	0.0		
前半旬	15.3	24.9	6.2	1.7	WNW					0.0			52.2		
後半旬	15.9	22.8	8.6	2.1	S					11.0			27.6		
旬	15.6	23.9	7.4	1.9	WNW					11.0			79.8		
平年差/比	+1.0	+3.0	-0.8							36			127		

観測所名	赤名										10 以上積算気温			141	
	気温( )			風向・風速(m/s)							降水量(mm)				日照(h)
	平均	最高	最低	平均	最多	最大	風向	瞬間	風向	日計	1時間	10分			
1	9.3	16.9	3.0	1.0	N	3.2	N	7.8	NNW	0.0	0.0	0.0	9.9		
2	12.4	22.4	1.1	1.1	SSW	3.2	N	8.2	SE	0.0	0.0	0.0	11.2		
3	17.8	25.7	10.2	1.4	SSE	3.9	SE	7.2	SE	0.0	0.0	0.0	9.4		
4	17.4	26.1	10.2	1.1	S	3.8	SE	7.9	NNW	0.0	0.0	0.0	10.5		
5	18.5	26.8	9.8	1.1	SE	4	SE	6.7	SE	0.0	0.0	0.0	7.4		
6	17.9	20.6	14.3	1.6	SSE	2.8	SSE	11.2	S	1.0	0.5	0.5	1.6		
7	14.4	20.8	6.2	1.1	SSE	3	N	7.5	S	3.0	3.0	2.5	4.8		
8	13.6	22.1	4.9	0.9	N	3.5	N	7.0	NNW	0.0	0.0	0.0	9.9		
9	15.8	24.6	7.3	0.9	SSE	3.2	SE	7.0	SE	0.0	0.0	0.0	6.8		
10	13.3	16.0	12.2	1.1	SSE	3.3	SE	7.0	SSE	6.0	2.0	0.5	0.0		
前半旬	15.1	23.6	6.9	1.1	SSE					0.0			48.4		
後半旬	15.0	20.8	9.0	1.1	SSE					10.0			23.1		
旬	15.0	22.2	7.9	1.1	SSE					10.0			71.5		
平年差/比	+1.0	+2.3	-0.3							23			124		

観測所名	川本										10 以上積算気温			169	
	気温( )			風向・風速(m/s)							降水量(mm)				日照(h)
	平均	最高	最低	平均	最多	最大	風向	瞬間	風向	日計	1時間	10分			
1	11.2	19.1	4.9	1.8	WSW	5.2	WSW	10.6	WSW	0.0	0.0	0.0	10.3		
2	13.5	25.1	2.0	1.1	W	4	WSW	6.6	W	0.0	0.0	0.0	12.2		
3	18.5	28.0	9.2	1.4	W	5.3	WSW	9.5	WSW	0.0	0.0	0.0	9.7		
4	19.1	27.7	11.0	1.1	W	3.9	SW	7.7	SW	0.0	0.0	0.0	11.0		
5	18.6	28.5	10.8	0.9	NNW	3	N	5.6	W	0.0	0.0	0.0	7.7		
6	21.8	25.1	15.6	4.1	S	9.6	S	18.1	SSE	0.0	0.0	0.0	1.2		
7	17.5	22.9	8.2	1.7	WSW	4.3	SSW	10.9	WNW	1.5	1.5	1.0	7.4		
8	15.4	25.1	5.7	1.0	SW	4	SSW	7.5	S	0.0	0.0	0.0	10.7		
9	17.8	28.0	7.7	1.3	S	4.2	NE	7.9	SSE	0.0	0.0	0.0	7.0		
10	15.7	19.1	14.2	1.4	NNE	4.2	S	9.3	S	6.5	2.5	1.0	0.0		
前半旬	16.2	25.7	7.6	1.3	WSW					0.0			50.9		
後半旬	17.6	24.0	10.3	1.9	S					8.0			26.3		
旬	16.9	24.9	8.9	1.6	WSW					8.0			77.2		
平年差/比	+1.5	+3.1	-0.5							22			134		

# 地域気象観測旬報

2010年5月1日～10日 島根県 (68)  
(4/5)

観測所名	10 以上積算気温												184
日付	気温( )			風向・風速(m/s)					降水量(mm)			日照(h)	
	平均	最高	最低	平均	最多	最大	風向	瞬間	風向	日計	1時間		10分
1	14.1	16.8	11.2	5.8	SSW	9.5	SW	13.4	WSW	0.0	0.0	0.0	12.4
2	16.2	21.1	8.8	3.5	WSW	6.9	SW	11.2	SW	0.0	0.0	0.0	12.2
3	20.9	23.6	15.8	5.4	SW	9.5	SW	12.5	SW	0.0	0.0	0.0	11.2
4	20.4	23.2	16.7	4.0	SW	6.9	SW	9.8	SW	0.0	0.0	0.0	10.5
5	19.2	24.2	14.4	2.0	ENE	3	ENE	4.6	WSW	0.0	0.0	0.0	7.3
6	22.9	29.1	14.7	5.0	SSW	9.9	SSW	16.4	SSW	0.0	0.0	0.0	1.1
7	18.3	23.7	12.8	4.2	SW	8.7	SW	14.9	WSW	0.0	0.0	0.0	8.8
8	17.1	23.1	11.7	2.4	ENE	4.5	WSW	6.2	WSW	0.0	0.0	0.0	10.4
9	18.7	25.8	13.3	2.5	ENE	4.7	NE	8.0	NE	0.0	0.0	0.0	5.3
10	16.2	18.6	15.2	2.3	ENE	4.7	ENE	7.1	SSE	3.5	1.0	0.5	0.0
前半旬	18.2	21.8	13.4	4.1	WSW					0.0			53.6
後半旬	18.6	24.1	13.5	3.3	ENE					3.5			25.6
旬	18.4	22.9	13.5	3.7	ENE					3.5			79.2
平年差/比	+2.0	+2.6	+1.4							9			125

観測所名	10 以上積算気温												145
日付	気温( )			風向・風速(m/s)					降水量(mm)			日照(h)	
	平均	最高	最低	平均	最多	最大	風向	瞬間	風向	日計	1時間		10分
1	9.8	19.1	1.7	2.1	W	7	W	12.8	W	0.0	0.0	0.0	12.5
2	12.2	24.5	-0.4	0.9	E	3.8	W	6.3	W	0.0	0.0	0.0	12.7
3	16.6	26.3	5.4	1.1	SSW	3.7	S	7.5	WSW	0.0	0.0	0.0	7.1
4	17.8	27.5	9.2	1.0	WNW	4.9	W	10.2	WSW	0.0	0.0	0.0	11.2
5	18.9	28.6	9.0	1.1	SSW	3.7	SSW	7.4	W	0.0	0.0	0.0	8.5
6	19.5	23.3	16.0	4.0	S	9.9	S	18.1	S	0.0	0.0	0.0	1.7
7	15.8	22.9	5.8	2.1	WNW	6.1	W	13.1	WNW	1.0	1.0	1.0	6.3
8	14.2	25.2	3.8	1.4	WNW	5.9	WNW	11.2	W	0.0	0.0	0.0	11.5
9	16.2	25.6	6.5	1.2	ENE	4.4	ENE	7.5	E	0.0	0.0	0.0	7.9
10	13.6	17.7	11.0	1.4	E	4.5	S	10.8	S	8.5	2.5	0.5	0.0
前半旬	15.1	25.2	5.0	1.2	W					0.0			52.0
後半旬	15.9	22.9	8.6	2.0	S					9.5			27.4
旬	15.5	24.1	6.8	1.6	W					9.5			79.4
平年差/比	+1.2	+3.2	-0.8							27			128

観測所名	10 以上積算気温												150
日付	気温( )			風向・風速(m/s)					降水量(mm)			日照(h)	
	平均	最高	最低	平均	最多	最大	風向	瞬間	風向	日計	1時間		10分
1	9.3	16.5	2.7	1.7	W	5	W	9.7	WSW	0.0	0.0	0.0	9.5
2	12.4	22.5	0.3	1.3	N	4.2	WSW	8.7	WNW	0.0	0.0	0.0	11.7
3	19.6	25.9	10.0	2.1	SSE	4.7	W	9.9	WSW	0.0	0.0	0.0	10.0
4	18.1	25.1	11.0	1.6	SSE	4.5	NW	8.1	WSW	0.0	0.0	0.0	10.9
5	17.4	26.2	8.4	1.3	N	3.2	WSW	5.7	S	0.0	0.0	0.0	7.9
6	20.1	24.5	11.6	2.0	S	4.2	SSE	11.1	S	0.0	0.0	0.0	0.9
7	15.8	22.4	5.6	1.7	W	3.9	WSW	8.6	WNW	0.0	0.0	0.0	8.6
8	14.1	24.7	4.5	1.4	N	3.8	W	8.1	W	0.0	0.0	0.0	11.3
9	17.9	27.3	7.6	2.0	N	4.3	N	8.0	SSE	0.0	0.0	0.0	6.7
10	14.1	19.0	12.8	1.1	SSE	4.5	SE	9.8	SE	4.5	1.5	0.5	0.0
前半旬	15.4	23.2	6.5	1.6	SSE					0.0			50.0
後半旬	16.4	23.6	8.4	1.6	N					4.5			27.5
旬	15.9	23.4	7.5	1.6	N					4.5			77.5
平年差/比	+1.7	+3.5	-0.3							11			124

観測所名	10 以上積算気温												175
日付	気温( )			風向・風速(m/s)					降水量(mm)			日照(h)	
	平均	最高	最低	平均	最多	最大	風向	瞬間	風向	日計	1時間		10分
1	12.5	16.9	8.1	4.7	S	10.2	WNW	14.9	WNW	0.0	0.0	0.0	
2	14.6	20.5	6.4	3.8	SSE	6.9	WNW	9.3	WNW	0.0	0.0	0.0	
3	19.9	27.1	14.1	4.6	S	8.1	WNW	12.3	WNW	0.0	0.0	0.0	
4	19.1	25.9	14.0	3.1	SSE	6.5	WNW	9.8	WNW	0.0	0.0	0.0	
5	18.4	23.2	13.7	2.3	SSE	7.9	SSE	11.3	S	0.0	0.0	0.0	
6	22.4	26.5	18.8	7.7	SSE	12.1	SSE	17.5	SSE	0.0	0.0	0.0	
7	17.6	22.0	10.6	2.6	WNW	7.8	W	11.8	WNW	0.0	0.0	0.0	
8	16.6	24.4	10.3	2.5	SSE	4.5	SSE	7.2	S	0.0	0.0	0.0	
9	17.7	22.1	12.5	2.5	SSE	5.6	SSE	8.2	SSE	0.0	0.0	0.0	
10	16.6	20.6	14.5	2.1	SSE	5.5	SSE	8.7	SSE	6.0	2.0	0.5	
前半旬	16.9	22.7	11.3	3.7	SSE					0.0			
後半旬	18.2	23.1	13.3	3.5	SSE					6.0			
旬	17.5	22.9	12.3	3.6	SSE					6.0			
平年差/比	//	//	//							//			

## 地域気象観測旬報

2010年5月1日～10日 島根県 (68)

(5/5)

観測所名	益田										10 以上積算気温			187
日付	気温( )			風向・風速(m/s)						降水量(mm)			日照(h)	
	平均	最高	最低	平均	最多	最大	風向	瞬間	風向	日計	1時間	10分		
1	14.0	18.2	8.5	2.5	WNW	5.9	WNW	12.4	WNW	0.0	0.0	0.0	12.3	
2	15.3	22.3	6.7	1.3	NNW	3.2	S	6.2	SW	0.0	0.0	0.0	12.2	
3	21.1	28.3	13.4	2.1	WNW	4.7	WNW	10.5	S	0.0	0.0	0.0	11.2	
4	20.1	26.1	14.8	1.6	ESE	4.3	WNW	8.1	NW	0.0	0.0	0.0	10.9	
5	19.7	24.6	13.7	1.2	ESE	3.2	S	5.9	S	0.0	0.0	0.0	7.3	
6	23.9	28.0	20.2	4.1	S	7	SSE	15.4	SSE	0.0	0.0	0.0	2.2	
7	19.3	23.6	12.0	1.6	W	4.2	WNW	9.2	W	0.0	0.0	0.0	8.8	
8	17.8	26.0	10.7	1.2	NW	2.6	WNW	5.6	N	0.0	0.0	0.0	12.3	
9	18.5	24.5	12.8	1.2	SE	2.6	WNW	4.6	W	0.0	0.0	0.0	6.6	
10	17.1	21.3	15.7	1.3	ESE	4.5	S	8.3	SSE	6.5	2.0	0.5	0.0	
前半旬	18.0	23.9	11.4	1.7	ESE					0.0			53.9	
後半旬	19.3	24.7	14.3	1.9	S					6.5			29.9	
旬	18.7	24.3	12.9	1.8	S					6.5			83.8	
平年差/比	+2.2	+3.1	+1.5							19			130	

観測所名	津和野										10 以上積算気温			181
日付	気温( )			風向・風速(m/s)						降水量(mm)			日照(h)	
	平均	最高	最低	平均	最多	最大	風向	瞬間	風向	日計	1時間	10分		
1	12.7	20.2	6.3	2.1	NNE	6.7	SSW	11.1	SSW	0.0	0.0	0.0	10.7	
2	15.3	26.2	3.3	1.5	S	4.7	SSW	7.2	SSW	0.0	0.0	0.0	11.0	
3	19.3	28.0	10.4	2.3	S	5.5	S	9.7	SSW	0.0	0.0	0.0	10.2	
4	20.2	29.6	12.0	1.5	S	4	S	6.7	SSW	0.0	0.0	0.0	10.7	
5	20.0	28.5	11.8	1.5	S	4.4	SSW	8.8	SW	0.0	0.0	0.0	6.8	
6	21.8	25.7	18.2	4.5	SSW	8.6	SSW	14.6	SSW	0.0	0.0	0.0	2.5	
7	18.8	25.8	9.9	1.9	NE	5	NE	9.4	NE	0.0	0.0	0.0	7.5	
8	17.0	28.0	6.9	1.3	S	4.3	NE	8.6	N	0.0	0.0	0.0	11.4	
9	19.7	28.8	11.1	1.6	NNW	5	SW	9.9	WSW	0.0	0.0	0.0	5.9	
10	16.2	21.0	14.0	2.0	NNW	6.4	SSW	11.3	SSW	16.0	4.0	1.5	0.0	
前半旬	17.5	26.5	8.8	1.8	S					0.0			49.4	
後半旬	18.7	25.9	12.0	2.3	SSW					16.0			27.3	
旬	18.1	26.2	10.4	2.0	S					16.0			76.7	
平年差/比	+1.7	+3.4	0.0							41			137	

観測所名	吉賀										10 以上積算気温			161
日付	気温( )			風向・風速(m/s)						降水量(mm)			日照(h)	
	平均	最高	最低	平均	最多	最大	風向	瞬間	風向	日計	1時間	10分		
1	10.7	19.5	3.9	2.1	NE	6.1	WSW	12.2	SW	0.0	0.0	0.0	10.6	
2	13.0	24.2	1.1	1.2	NE	4.7	NE	8.7	NE	0.0	0.0	0.0	10.6	
3	17.2	27.0	7.6	1.8	SW	6.2	SSW	9.6	SSW	0.0	0.0	0.0	8.4	
4	18.3	27.3	9.5	1.7	NE	5.8	NE	10.7	E	0.0	0.0	0.0	10.4	
5	18.8	27.1	10.2	1.5	WSW	4.7	WSW	9.4	WSW	0.0	0.0	0.0	6.3	
6	19.3	21.3	17.4	3.0	W	4.8	W	9.0	W	4.5	1.5	0.5	0.0	
7	16.7	22.3	7.1	3.0	ENE	8.1	NE	13.7	NE	1.0	1.0	0.5	7.2	
8	15.1	25.3	4.8	1.8	NE	6	NE	10.4	ENE	0.0	0.0	0.0	10.8	
9	17.5	26.3	9.1	1.6	WSW	5.8	WSW	10.6	SW	0.0	0.0	0.0	6.0	
10	14.7	18.9	12.9	2.6	SW	6.1	WSW	11.6	SW	15.5	4.0	1.0	0.0	
前半旬	15.6	25.0	6.5	1.7	NE					0.0			46.3	
後半旬	16.7	22.8	10.3	2.4	WSW					21.0			24.0	
旬	16.1	23.9	8.4	2.0	NE					21.0			70.3	
平年差/比	//	//	//							//			//	

## 地域雨量観測旬報

2010年5月1日～10日 島根県 (68)

(1/1)

観測所名	大東				伯太				佐田				福光				桜江				三隅			
	降水量(mm)				降水量(mm)				降水量(mm)				降水量(mm)				降水量(mm)				降水量(mm)			
	日計	平年比	最大1時間	最大10分間	日計	平年比	最大1時間	最大10分間	日計	平年比	最大1時間	最大10分間	日計	平年比	最大1時間	最大10分間	日計	平年比	最大1時間	最大10分間	日計	平年比	最大1時間	最大10分間
1	0.0		0.0	0.0	1.5		1.5	0.5	0.0		0.0	0.0	0.0		0.0	0.0	0.0	0.0	0.0	0.0		0.0	0.0	0.0
2	0.0		0.0	0.0	0.0		0.0	0.0	0.0		0.0	0.0	0.0		0.0	0.0	0.0	0.0	0.0	0.0		0.0	0.0	0.0
3	0.0		0.0	0.0	0.0		0.0	0.0	0.0		0.0	0.0	0.0		0.0	0.0	0.0	0.0	0.0	0.0		0.0	0.0	0.0
4	0.0		0.0	0.0	0.0		0.0	0.0	0.0		0.0	0.0	0.0		0.0	0.0	0.0	0.0	0.0	0.0		0.0	0.0	0.0
5	0.0		0.0	0.0	0.0		0.0	0.0	0.0		0.0	0.0	0.0		0.0	0.0	0.0	0.0	0.0	0.0		0.0	0.0	0.0
半旬計/最大	0.0	0	0.0	0.0	1.5	8	1.5	0.5	0.0	0	0.0	0.0	0.0	0	0.0	0.0	0.0	0	0.0	0.0	0	0.0	0.0	0.0
6	0.0		0.0	0.0	0.0		0.0	0.0	1.0		1.0	0.5	0.0		0.0	0.0	0.0	0.0	0.0	0.0		0.0	0.0	0.0
7	3.5		3.0	1.5	1.0		1.0	0.5	5.0		4.0	2.0	0.5		0.5	0.5	1.5		1.0	1.0		0.0	0.0	0.0
8	0.0		0.0	0.0	0.0		0.0	0.0	0.0		0.0	0.0	0.0		0.0	0.0	0.0		0.0	0.0		0.0	0.0	0.0
9	0.0		0.0	0.0	0.0		0.0	0.0	0.0		0.0	0.0	0.0		0.0	0.0	0.0		0.0	0.0		0.0	0.0	0.0
10	7.0		2.0	0.5	10.0		2.5	0.5	7.5		2.0	0.5	3.5		1.5	0.5	4.5		2.0	0.5	5.0		2.0	0.5
半旬計/最大	10.5	48	3.0	1.5	11.0	50	2.5	0.5	13.5	54	4.0	2.0	4.0	18	1.5	0.5	6.0	24	2.0	1.0	5.0	20	2.0	0.5
旬計	10.5	29			12.5	35			13.5	33			4.0	11			6.0	16			5.0	13		
旬最大	7.0		3.0	1.5	10.0		2.5	0.5	7.5		4.0	2.0	3.5		1.5	0.5	4.5		2.0	1.0	5.0		2.0	0.5
起日	10		7	7	10		10	10	10		7	7	10		10	10	10		10	7	10		10	10

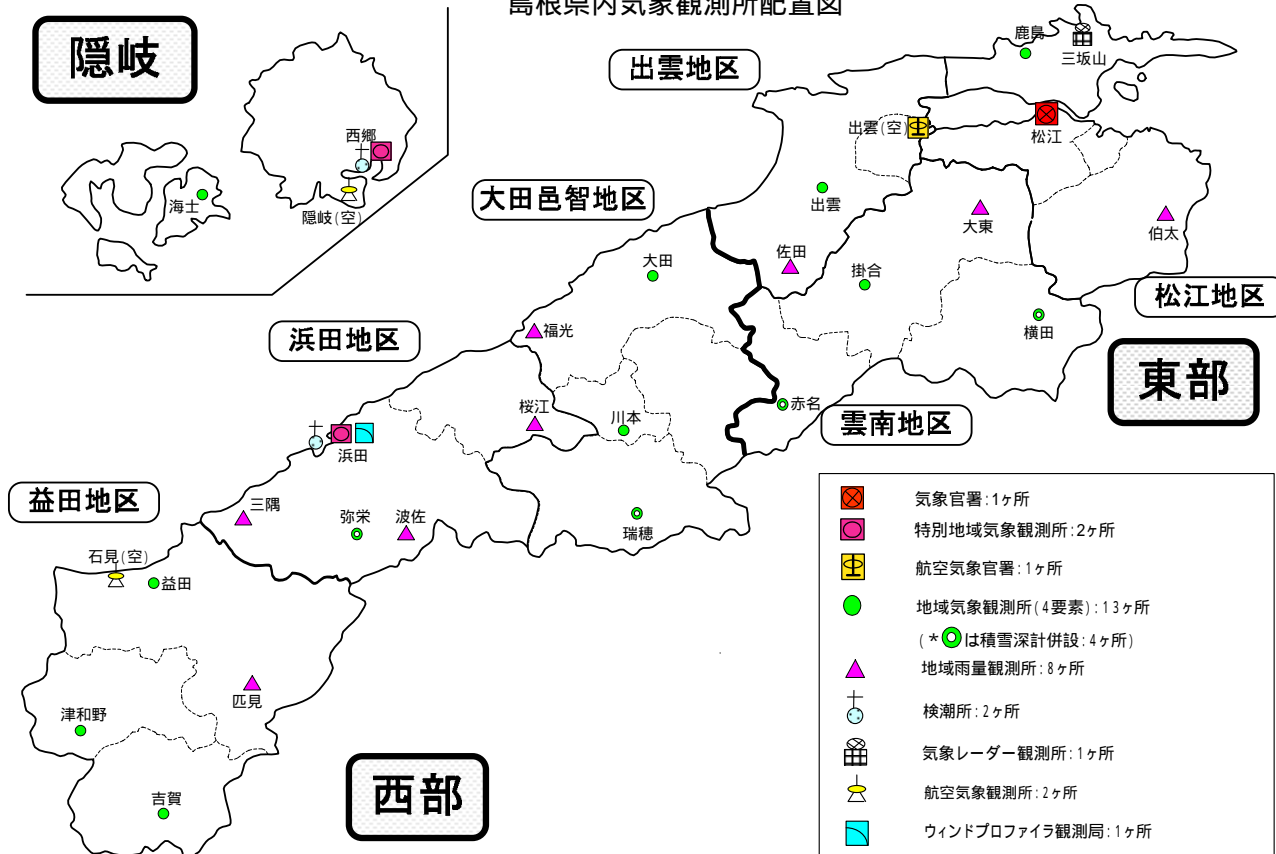
観測所名	波佐				匹見																			
	降水量(mm)				降水量(mm)				降水量(mm)				降水量(mm)				降水量(mm)							
	日計	平年比	最大1時間	最大10分間	日計	平年比	最大1時間	最大10分間	日計	平年比	最大1時間	最大10分間	日計	平年比	最大1時間	最大10分間	日計	平年比	最大1時間	最大10分間	日計	平年比	最大1時間	最大10分間
1	0.0		0.0	0.0	0.0		0.0	0.0																
2	0.0		0.0	0.0	0.0		0.0	0.0																
3	0.0		0.0	0.0	0.0		0.0	0.0																
4	0.0		0.0	0.0	0.0		0.0	0.0																
5	0.0		0.0	0.0	0.0		0.0	0.0																
半旬計/最大	0.0	0	0.0	0.0	0.0	0	0.0	0.0																
6	0.0		0.0	0.0	0.0		0.0	0.0																
7	1.5		1.5	1.0	1.5		1.5	0.5																
8	0.0		0.0	0.0	0.0		0.0	0.0																
9	0.0		0.0	0.0	0.0		0.0	0.0																
10	6.0		2.0	0.5	11.0		3.0	1.0																
半旬計/最大	7.5	28	2.0	1.0	12.5	52	3.0	1.0																
旬計	7.5	18			12.5	34																		
旬最大	6.0		2.0	1.0	11.0		3.0	1.0																
起日	10		10	7	10		10	10																

)：統計値を求める対象となる資料の一部が欠けているが、その範囲が許容の範囲内の値。

]：統計値を求める対象となる資料が、許容する範囲内の資料数を満たさず、十分な信頼を保障できない値である。

×：統計値を求める対象となる資料が、参考値もしくは欠測により全く統計値を求めることができない。

島根県内気象観測所配置図



平成 22 年 4 月 1 日 現在

島根県地域気象観測所（アメダス）所在地一覧表

観測所	気温	降水量	日照	風向 風速	積雪	所在地	緯度	経度	海面上 の高さ
西郷	○	○	○	○	○	隠岐郡隠岐の島町西町大城（西郷特別地域気象観測所）	36°12.2'	133°20.0'	27m
西郷岬	○	○		○		隠岐郡隠岐の島町岬町字風の松（隠岐航空気象観測所）	36°10.7'	133°19.4'	80m
海士	○	○	○	○		隠岐郡海士町大字海士	36°05.8'	133°05.8'	3m
鹿島	○	○	○	○		松江市鹿島町北講武	35°31.2'	133°01.3'	5m
斐川	○	○		○		簸川郡斐川町大字沖州字反（出雲空港出張所）	35°24.8'	132°53.4'	2m
松江	○	○	○	○	○	松江市西津田（松江地方気象台）	35°27.4'	133°03.9'	17m
出雲	○	○	○	○		出雲市芦渡町	35°19.9'	132°43.8'	20m
大東		○				雲南市大東町下阿用	35°19.1'	132°57.9'	56m
伯太		○				安来市伯太町母里	35°21.0'	133°16.4'	23m
佐田		○				出雲市佐田町大呂	35°13.3'	132°43.4'	100m
大田	○	○	○	○		大田市大田町大田	35°11.4'	132°29.8'	30m
掛合	○	○	○	○		雲南市掛合町掛合	35°11.9'	132°49.0'	215m
横田	○	○	○	○	○	仁多郡奥出雲町稲原	35°10.4'	133°06.2'	369m
福光		○				大田市温泉津町福光	35°04.2'	132°19.9'	8m
赤名	○	○	○	○	○	飯石郡飯南町下赤名	35°00.1'	132°42.7'	444m
桜江		○				江津市桜江町川戸	34°57.2'	132°20.0'	32m
川本	○	○	○	○		邑智郡川本町川本	34°58.6'	132°29.5'	132m
浜田	○	○	○	○		浜田市大辻町（浜田特別地域気象観測所）	34°53.8'	132°04.2'	19m
瑞穂	○	○	○	○	○	邑智郡邑南町淀原	34°51.2'	132°31.8'	327m
三隅		○				浜田市三隅町三隅	34°47.3'	131°57.5'	11m
弥栄	○	○	○	○	○	浜田市弥栄町長安本郷	34°46.6'	132°06.5'	380m
波佐		○				浜田市金城町波佐	34°46.8'	132°11.8'	370m
高津	○	○		○		益田市内田町（石見航空気象観測所）	34°40.5'	131°47.4'	54m
益田	○	○	○	○		益田市あけぼの東町	34°40.6'	131°50.6'	4m
匹見		○				益田市匹見町匹見	34°34.3'	132°01.0'	259m
津和野	○	○	○	○		鹿足郡津和野町森村口	34°27.7'	131°46.2'	165m
吉賀	○	○	○	○		鹿足郡吉賀町七日市	34°23.5'	131°53.6'	250m

# 中国地方 1か月予報

(5月8日から6月7日までの天候見通し)

平成22年5月7日  
広島地方気象台発表

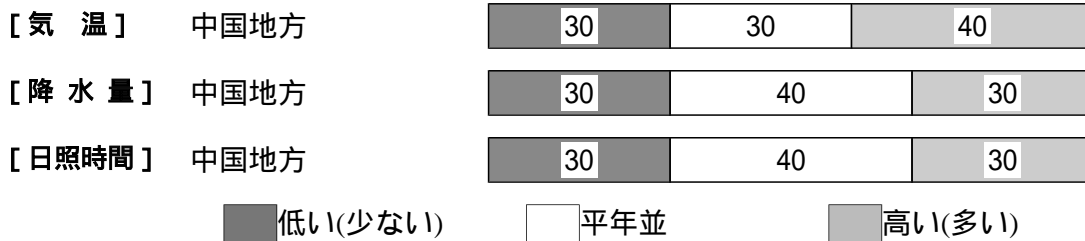
## <特に注意を要する事項>

1週目から2週目はじめにかけて気温が低くなり、かなり低くなるおそれがあります。

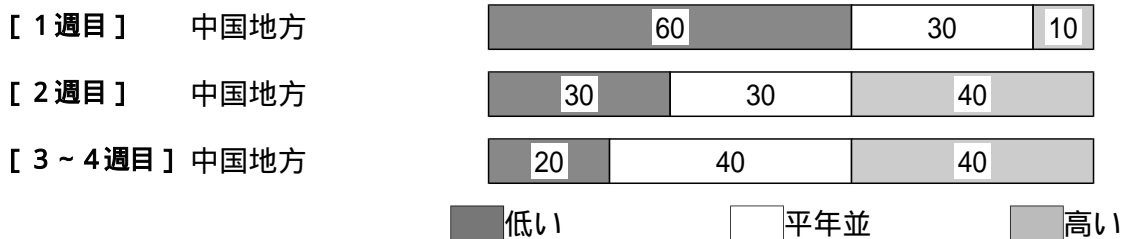
## <予想される向こう1か月の天候>

向こう1か月の出現の可能性が最も大きい天候と特徴のある気温、降水量等の確率は以下のとおりです。天気は数日の周期で変わり、平年と同様に晴れる日が多いでしょう。週別の気温は、1週目は低い確率60%、3~4週目は平年並または高い確率ともに40%です。

## <向こう1か月の気温、降水量、日照時間の各階級の確率(%)>



## <気温経過の各階級の確率(%)>



## <予報の対象期間>

1か月 : 5月8日(土) ~ 6月7日(月)  
1週目 : 5月8日(土) ~ 5月14日(金)  
2週目 : 5月15日(土) ~ 5月21日(金)  
3~4週目 : 5月22日(土) ~ 6月4日(金)

## <次回発表予定等>

1か月予報 : 毎週金曜日 14時30分 次回は5月14日  
3か月予報 : 5月25日(火) 14時

< 参考資料（平年並の範囲等） >

( 1 ) 30 年平均値（向こう 1 か月の平均気温、降水量、日照時間と 1 週目、2 週目、3 ~ 4 週目の平均気温）

	気 温 ( )	降 水 量 (mm)	日照時間 (時間)	気 温( )		
				1 週目	2 週目	3 ~ 4 週目
松江	18.2	122.7	213.0	16.7	17.3	18.9
西郷	16.9	120.3	222.9	15.5	16.1	17.6
浜田	18.0	136.0	209.1	16.7	17.2	18.6
鳥取	18.4	126.8	207.1	16.9	17.5	19.2
米子	18.2	117.6	215.3	16.7	17.4	19.0
境	18.3	123.0	217.8	16.8	17.4	19.0
広島	19.9	162.2	207.2	18.4	19.1	20.6
呉	19.1	145.5	204.0	17.7	18.3	19.8
福山	18.8	116.2	212.7	17.3	18.0	19.5
岡山	19.9	121.4	202.9	18.4	19.1	20.7
津山	17.7	156.5	197.3	16.2	16.9	18.5

なお、気温、降水量、日照時間の「平年並」の範囲は、地点ごとに幾分違いはありますが、下に示した地域平均の「平年並」の範囲を参考にして下さい。

( 2 ) 1971 ~ 2000 年のデータに基づいた向こう 1 か月地域平均の気温、降水量、日照時間の平年差(比)の「平年並」の範囲は次のとおりです。

	気温平年差( )	降水量平年比(%)	日照時間平年比(%)
中国地方	-0.3 ~ +0.3	78 ~ 113	94 ~ 106
山陰	-0.3 ~ +0.4	78 ~ 110	94 ~ 106
山陽	-0.3 ~ +0.3	72 ~ 112	94 ~ 106

( 3 ) この予報期間の 1 週目、2 週目、3 ~ 4 週目の地域平均の気温平年差の「平年並」の範囲は次のとおりです。

	1 週目	2 週目	3 ~ 4 週目
中国地方	-0.4 ~ +0.4	-0.4 ~ +0.5	-0.4 ~ +0.5
山陰	-0.4 ~ +0.5	-0.4 ~ +0.5	-0.4 ~ +0.5
山陽	-0.4 ~ +0.4	-0.4 ~ +0.4	-0.3 ~ +0.4

< 参考資料（利用上の注意） >

( 1 ) 気温(降水量)等は、「低い(少ない)」「平年並」「高い(多い)」の 3 つの階級で予報します。階級の幅は、1971 ~ 2000 年の 30 年間に於ける各階級の出現率が等分(それぞれ 33%)となるように決めてあります(気候的出現率と呼びます)。

( 2 ) 予報する確率の数値は、それぞれの階級が出現する可能性の大きさを表しています。予測資料の信頼性が大きい場合には気候的出現率から大きく隔たった 10%以下や 60%以上の確率を付けられますが、特定の階級を強調できない場合には気候的出現率と同じかそれと同程度(30%、40%)の確率しか付けられません。

( 3 ) 晴れや雨などの天気日数は、平年の日数よりも多い(少ない)場合は「平年に比べて多い(少ない)」、また平年の日数と同程度に多い(少ない)場合には「平年と同様に多い(少ない)」と表現します。なお、単に多い(少ない)と表現した場合には対象期間の 2 分の 1 より多い(少ない)ことを意味します。