

# 島根県農業気象速報

平成22年4月中旬

島根県  
松江地方気象台

平成22年4月21日発行

## 気象概況 平成22年4月中旬

低気圧や前線の影響で、曇や雨の日が多かった。気温はかなり低く、日照はかなり少なかった。

日付	天気概況	松江(6時～18時)	松江(18時～翌06時)
11日	寒気の影響を受ける	雨	雨時々曇
12日	前線を伴った低気圧が四国沖を東進	雨	曇一時雨
13日	前線を伴った低気圧が日本海を北東進	曇時々雨一時晴	晴後曇
14日	大陸東岸の高気圧に覆われる	曇時々晴	雨時々曇
15日	寒気の影響を受ける	曇一時晴	薄曇後時々晴
16日	移動性の高気圧に覆われる	曇時々晴	晴一時曇
17日	移動性の高気圧に覆われる	晴	快晴
18日	移動性の高気圧に覆われる	曇一時晴	曇
19日	南から暖かく湿った空気が流入	曇	雨時々曇
20日	前線を伴った低気圧が九州の南岸を東進	雨一時曇	曇

### 気象官署の観測値(4月中旬)

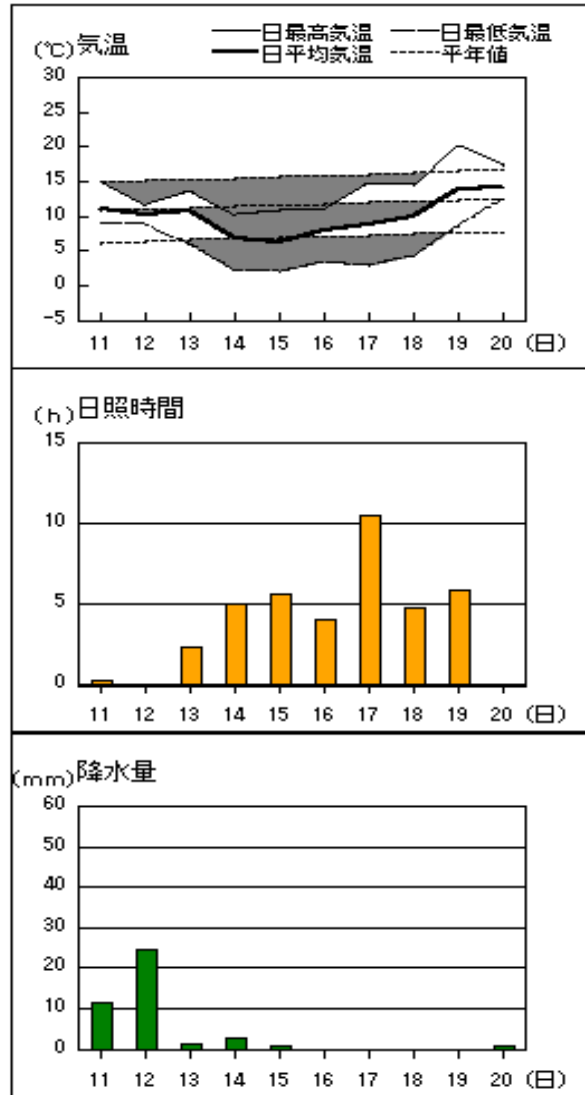
要素	気温( )						降水量(mm)		日照時間(h)	
	平均		最高		最低					
官署	本年	平年	本年	平年	本年	平年	本年	平年	本年	平年
松江	11.0	12.7	15.4	18.2	7.2	7.8	61.0	39.9	33.0	61.0
浜田	11.6	13.2	15.6	17.5	8.0	8.6	71.5	41.7	37.3	60.9
西郷	10.0	11.7	13.9	16.3	5.9	6.6	42.0	37.3	38.1	66.0

平均気温は、全域「かなり低い」。降水量は、松江・浜田「多い」、西郷「平年並」。日照時間は、全域「かなり少ない」。

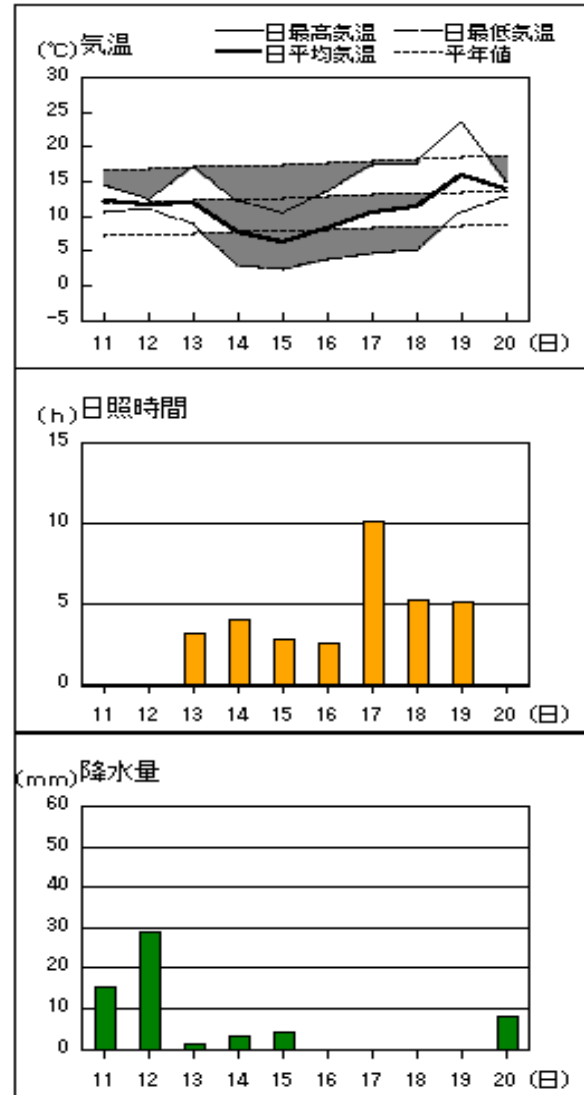
注：地上気象観測における平年の統計期間は、松江、浜田、西郷とも1971～2000年の30年間である。

アメダス 気象経過図：2010年4月11日-2010年4月20日

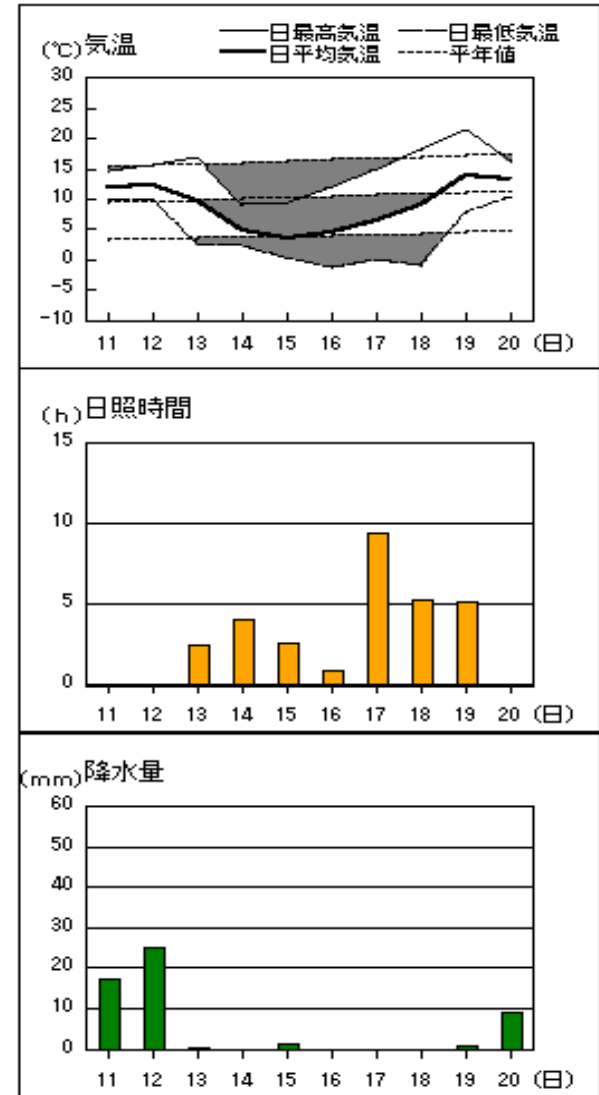
西郷



松江

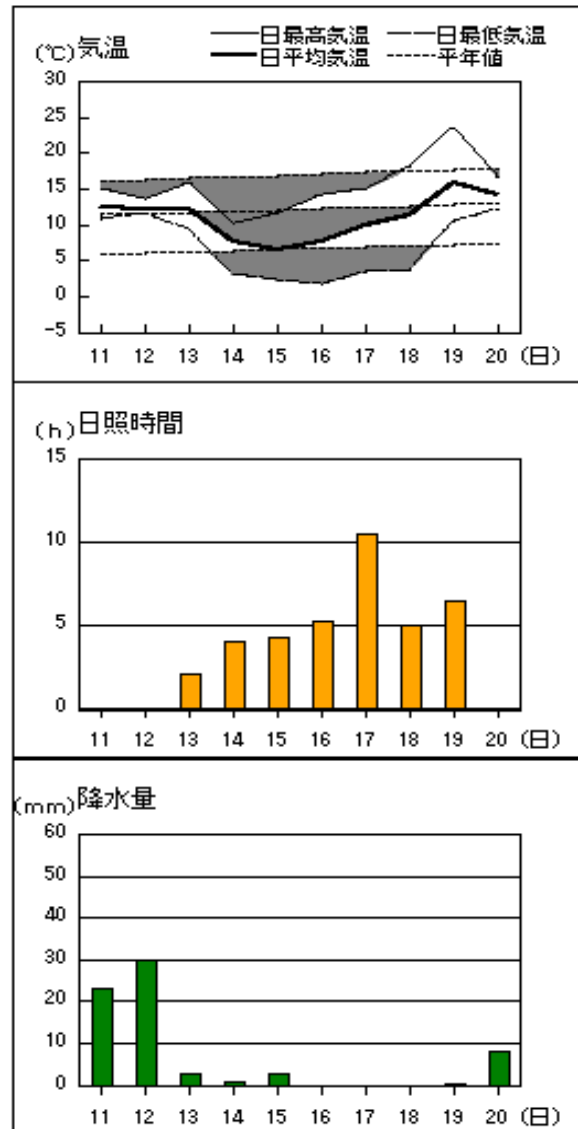


横田

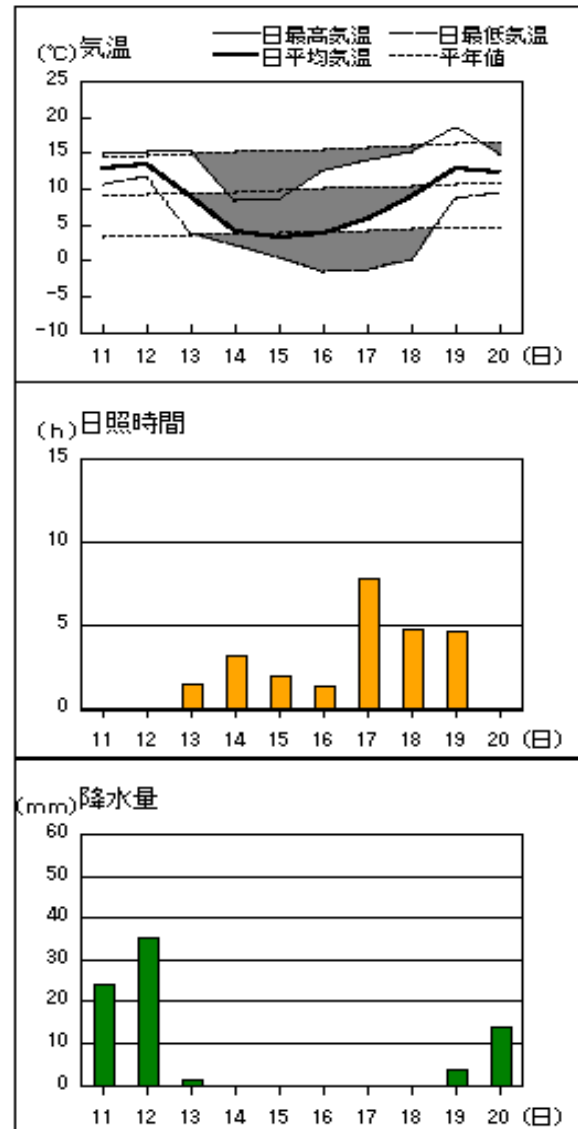


アメダス 気象経過図：2010年4月11日-2010年4月20日

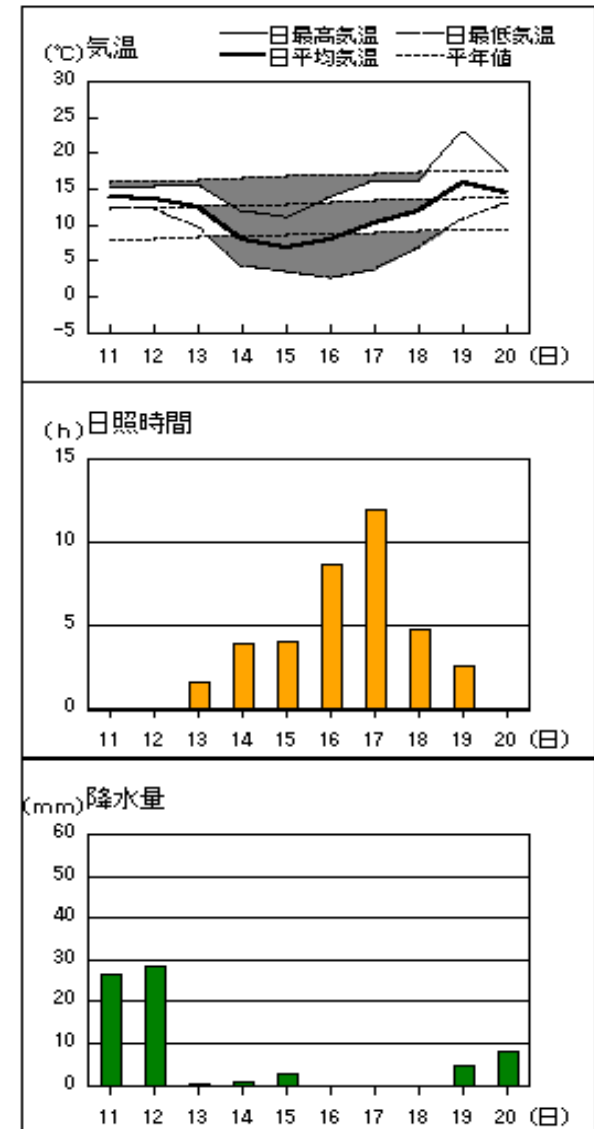
出雲



赤名

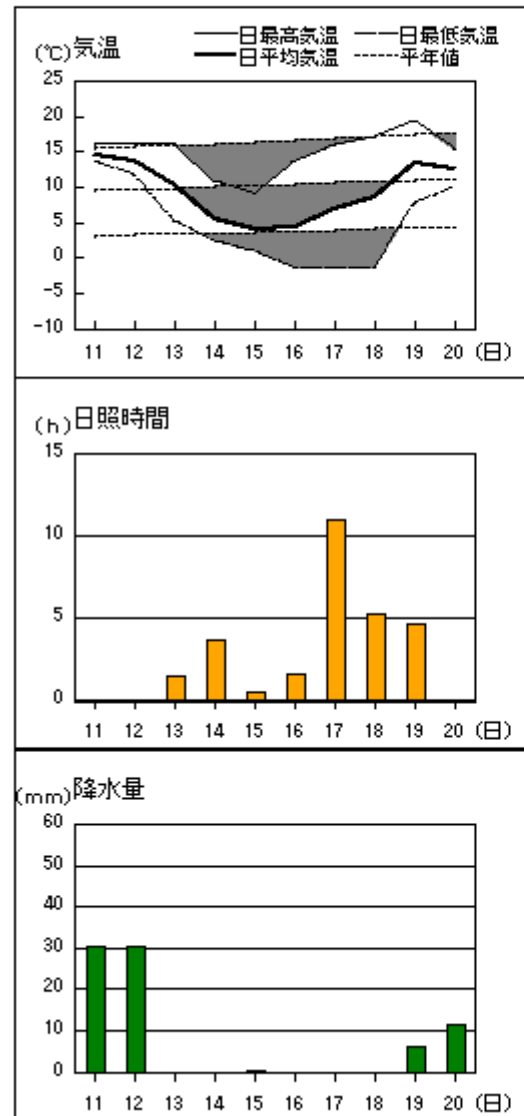


浜田

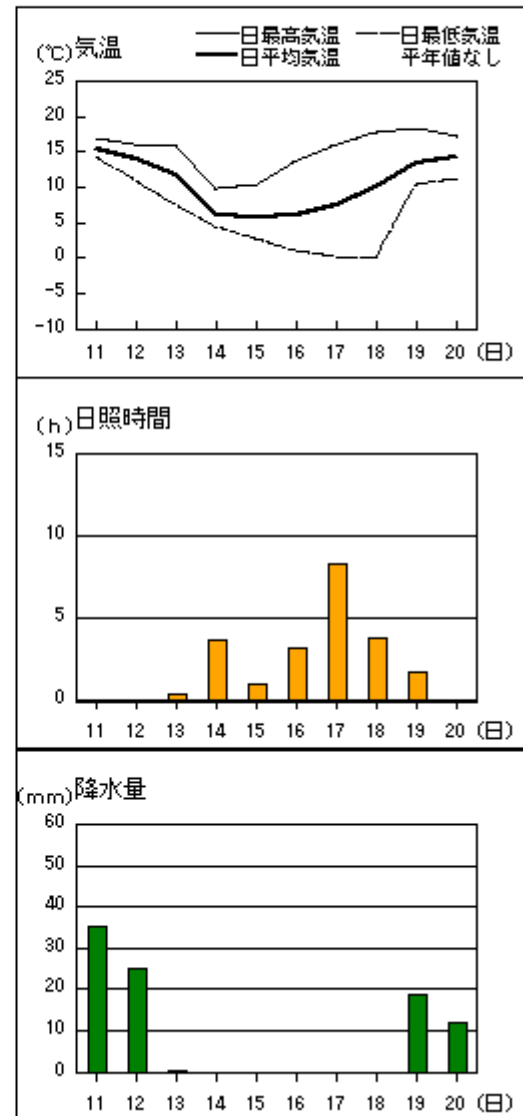


アメダス 気象経過図：2010年4月11日-2010年4月20日

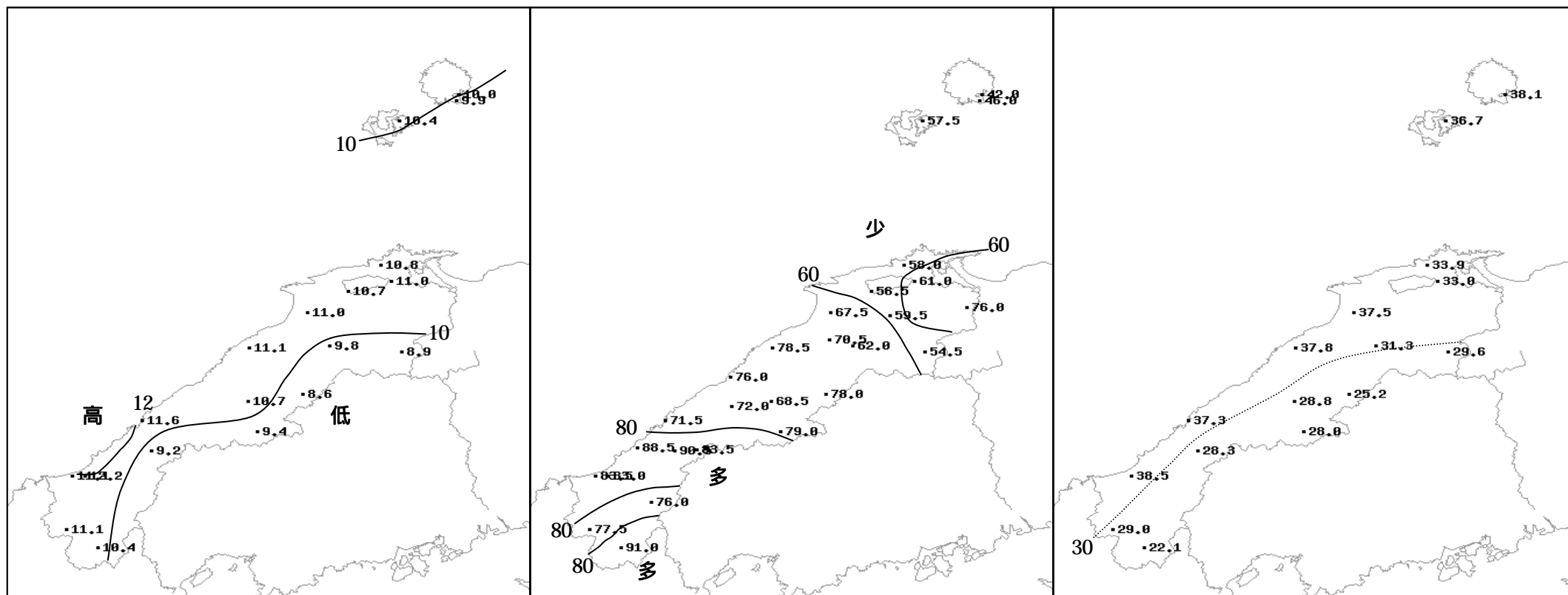
瑞穂



吉賀



# 2010年(平成22年)4月中旬の気象分布図



平均気温 ( )

降水量 (mm)

日照時間 (h)

# 地域気象観測旬報

2010年4月11日～20日 島根県 (68)

(1/5)

観測所名	西郷										10 以上積算気温			60
	気温( )			風向・風速(m/s)						降水量(mm)			日照(h)	
	平均	最高	最低	平均	最多	最大	風向	瞬間	風向	日計	1時間	10分		
11	11.2	14.9	9.1	5.4	NE	9.5	ENE	15.0	NE	11.5	4.5	1.5	0.3	
12	10.3	11.5	8.7	5.1	ENE	10.4	ENE	16.1	ENE	24.5	4.5	1.5	0.0	
13	10.9	13.6	6.1	5.0	WNW	12	W	17.8	WSW	1.5	1.0	1.0	2.3	
14	6.7	10.2	2.2	4.2	WNW	8.3	NW	13.4	NW	2.5	1.5	0.5	5.0	
15	6.4	10.7	1.9	3.2	ENE	7.3	ENE	11.4	ENE	1.0	1.0	0.5	5.6	
16	7.9	11.1	3.5	4.3	ENE	7.9	ENE	11.9	ENE	0.0	0.0	0.0	4.0	
17	8.9	14.7	2.9	2.5	WNW	7	W	11.2	W	0.0	0.0	0.0	10.4	
18	9.9	14.6	4.2	2.3	E	5.2	ENE	8.3	E	0.0	0.0	0.0	4.7	
19	13.8	20.2	8.4	2.1	NW	5.2	ESE	8.1	ENE	0.0	0.0	0.0	5.8	
20	14.2	17.2	12.4	2.0	NE	6.3	SW	11.0	SSW	1.0	1.0	0.5	0.0	
前半旬	9.1	12.2	5.6	4.6	WNW					41.0			13.2	
後半旬	10.9	15.6	6.3	2.6	ENE					1.0			24.9	
旬	10.0	13.9	5.9	3.6	WNW					42.0			38.1	
平年差/比	-1.6	-1.7	-0.9							111			58	

観測所名	西郷岬										10 以上積算気温			69
	気温( )			風向・風速(m/s)						降水量(mm)			日照(h)	
	平均	最高	最低	平均	最多	最大	風向	瞬間	風向	日計	1時間	10分		
11	10.7	14.1	8.8	8.5	NE	13.3	NE	17.0	NNE	14.5	6.5	2.0		
12	10.0	11.0	8.3	7.6	NE	13.7	NE	15.9	NE	27.5	6.0	1.5		
13	10.5	12.8	6.8	7.6	WSW	12.5	WNW	20.1	WSW	0.5	0.5	0.5		
14	6.2	9.3	1.8	5.9	WNW	10.6	WNW	15.9	W	2.5	1.0	0.5		
15	6.0	9.6	1.4	4.0	ENE	6.8	ENE	9.8	ENE	0.5	1.0	0.5		
16	7.9	11.0	5.9	5.4	ENE	8.7	NE	11.8	ENE	0.0	0.0	0.0		
17	9.9	13.7	5.8	4.1	WNW	8	W	11.8	W	0.0	0.0	0.0		
18	10.7	13.4	7.0	3.0	E	5.5	SE	7.7	SE	0.0	0.0	0.0		
19	14.0	19.2	9.7	2.6	NE	6.2	E	8.7	E	0.0	0.0	0.0		
20	13.5	15.2	11.9	3.0	ENE	8.3	SSW	10.8	SSW	0.5	0.5	0.5		
前半旬	8.7	11.4	5.4	6.7	NE					45.5				
後半旬	11.2	14.5	8.1	3.6	ENE					0.5				
旬	9.9	12.9	6.7	5.2	ENE					46.0				
平年差/比	//	//	//							//				

観測所名	海士										10 以上積算気温			73
	気温( )			風向・風速(m/s)						降水量(mm)			日照(h)	
	平均	最高	最低	平均	最多	最大	風向	瞬間	風向	日計	1時間	10分		
11	11.6	15.4	9.0	3.5	E	7.7	ENE	13.4	ENE	20.5	12.0	3.0	0.0	
12	10.6	11.7	9.0	3.2	E	6.8	E	12.5	E	28.5	6.5	2.0	0.0	
13	11.3	13.7	8.6	4.1	W	8.6	W	15.9	W	1.5	0.5	0.5	2.2	
14	6.7	9.1	3.1	3.3	WNW	5.9	W	11.2	W	3.5	2.0	0.5	5.2	
15	6.6	10.1	2.5	1.8	E	3.7	NNE	7.8	NNE	1.5	1.0	0.5	3.9	
16	8.1	11.4	3.6	2.6	ENE	5.6	NE	10.6	NE	0.0	0.0	0.0	3.6	
17	9.8	14.7	3.6	1.9	W	3.9	WSW	8.3	SW	0.0	0.0	0.0	11.9	
18	10.3	14.9	3.8	1.4	ESE	4.1	ESE	8.4	E	0.0	0.0	0.0	4.7	
19	14.8	20.4	9.3	1.3	ENE	3.7	ESE	7.2	ESE	0.0	0.0	0.0	5.1	
20	14.3	18.0	12.3	1.2	E	3.4	SSE	6.1	SE	2.0	0.5	0.5	0.1	
前半旬	9.4	12.0	6.4	3.2	E					55.5			11.3	
後半旬	11.5	15.9	6.5	1.7	ENE					2.0			25.4	
旬	10.4	13.9	6.5	2.4	ENE					57.5			36.7	
平年差/比	-1.5	-1.7	-0.8							160			58	

観測所名	鹿島										10 以上積算気温			77
	気温( )			風向・風速(m/s)						降水量(mm)			日照(h)	
	平均	最高	最低	平均	最多	最大	風向	瞬間	風向	日計	1時間	10分		
11	12.5	15.0	10.9	2.3	E	5.6	ESE	11.8	ENE	14.5	7.0	3.0	0.0	
12	12.0	13.6	11.3	1.4	WNW	4.2	N	8.6	NNE	26.5	9.5	3.0	0.0	
13	11.9	15.3	9.4	4.5	WNW	9.8	WSW	16.7	SW	2.0	2.0	1.0	1.9	
14	7.6	10.4	2.6	3.1	NW	6.1	WNW	12.6	W	5.0	3.5	1.0	5.1	
15	5.9	10.7	2.0	1.6	NE	5.1	NE	8.6	ENE	5.5	3.0	0.5	2.5	
16	7.3	12.1	2.3	1.7	E	5.4	NE	9.1	NE	0.0	0.0	0.0	2.8	
17	9.9	14.9	3.3	2.4	WNW	6.6	W	9.6	W	0.0	0.0	0.0	10.7	
18	10.7	16.4	3.4	1.4	E	3.8	S	6.0	N	0.0	0.0	0.0	5.1	
19	15.3	22.3	8.8	1.6	N	4.5	ESE	7.0	S	0.0	0.0	0.0	5.8	
20	14.4	16.3	12.5	2.1	E	5.8	E	10.6	ESE	4.5	2.0	1.0	0.0	
前半旬	10.0	13.0	7.2	2.6	WNW					53.5			9.5	
後半旬	11.5	16.4	6.1	1.8	E					4.5			24.4	
旬	10.8	14.7	6.7	2.2	E					58.0			33.9	
平年差/比	-1.1	-1.7	0.0							167			54	

); 統計値を求める対象となる資料の一部が欠けているが、その範囲が許容の範囲内の値。  
 ]: 統計値を求める対象となる資料が、許容する範囲内の資料数を満たさず、十分な信頼を保障できない値である。  
 x: 統計値を求める対象となる資料が、参考値もしくは欠測により全く統計値を求めることができない。

# 地域気象観測旬報

2010年4月11日～20日 島根県 (68)  
(2/5)

観測所名	斐川											10 以上積算気温	77
日付	気温( )			風向・風速(m/s)						降水量(mm)			日照(h)
	平均	最高	最低	平均	最多	最大	風向	瞬間	風向	日計	1時間	10分	
11	12.4	14.8	10.7	6.3	ENE	11.7	ENE	14.4	ENE	19.5	9.5	4.0	
12	12.0	13.2	11.5	6.2	ENE	11.7	ENE	13.9	ENE	24.5	8.5	3.0	
13	12.0	15.9	8.7	6.8	WSW	13	WSW	18.5	W	0.5	0.5	0.5	
14	7.4	10.4	2.8	5.4	WNW	10.4	WNW	14.4	NW	2.0	1.5	0.5	
15	6.1	10.7	2.1	3.6	ENE	8	ENE	10.8	E	3.5	1.5	0.5	
16	7.5	13.0	2.5	4.0	SSE	8.3	ENE	10.8	ESE	0.0	0.0	0.0	
17	9.7	15.9	3.3	3.8	SSE	7.2	W	9.8	SSE	0.0	0.0	0.0	
18	10.9	16.7	3.7	3.6	SSE	6.3	ENE	8.2	ENE	0.0	0.0	0.0	
19	15.4	23.9	9.9	2.3	NNE	7.3	E	8.7	E	0.0	0.0	0.0	
20	14.0	15.7	12.5	4.1	ENE	8.8	SSE	11.8	SSE	6.5	2.5	1.0	
前半旬	10.0	13.0	7.2	5.7	ENE					50.0			
後半旬	11.5	17.0	6.4	3.6	SSE					6.5			
旬	10.7	15.0	6.8	4.6	ENE					56.5			
平年差/比	//	//	//							//			

観測所名	松江											10 以上積算気温	88
日付	気温( )			風向・風速(m/s)						降水量(mm)			日照(h)
	平均	最高	最低	平均	最多	最大	風向	瞬間	風向	日計	1時間	10分	
11	12.2	14.5	10.4	4.7	E	8.6	ENE	14.3	E	15.5	5.5	2.0	0.0
12	11.7	12.6	11.0	4.2	E	7.8	E	12.7	E	29.0	8.0	2.5	0.0
13	12.0	16.9	8.8	6.8	W	14.3	WSW	22.2	W	1.5	1.0	0.5	3.2
14	7.8	12.2	2.9	5.1	WNW	8.6	W	13.8	WNW	3.0	2.0	0.5	4.0
15	6.3	10.5	2.3	3.0	E	6.1	E	9.6	ESE	4.0	2.0	0.5	2.8
16	8.2	13.6	3.7	2.7	E	6.9	ENE	11.6	E	0.0	0.0	0.0	2.6
17	10.6	17.2	4.7	2.6	W	6.6	WSW	9.2	W	0.0	0.0	0.0	10.1
18	11.3	17.6	5.0	2.0	ESE	6	ESE	8.3	ESE	0.0	0.0	0.0	5.2
19	16.0	23.5	10.5	2.4	ESE	5.1	WNW	6.9	E	0.0	0.0	0.0	5.1
20	13.9	15.0	12.9	2.8	E	5.2	ESE	7.9	E	8.0	3.0	1.0	0.0
前半旬	10.0	13.3	7.1	4.8	E					53.0			10.0
後半旬	12.0	17.4	7.4	2.5	E					8.0			23.0
旬	11.0	15.4	7.2	3.6	E					61.0			33.0
平年差/比	-1.6	-2.1	-0.7							160			52

観測所名	出雲											10 以上積算気温	89
日付	気温( )			風向・風速(m/s)						降水量(mm)			日照(h)
	平均	最高	最低	平均	最多	最大	風向	瞬間	風向	日計	1時間	10分	
11	12.5	15.0	10.8	3.8	ENE	7.6	ENE	12.8	ENE	23.0	10.5	4.0	0.0
12	12.1	13.7	11.5	3.3	ENE	5.1	ENE	8.4	W	30.0	11.0	4.5	0.0
13	12.3	16.0	9.4	4.3	WSW	9.6	WSW	16.9	W	2.5	1.5	0.5	2.1
14	7.7	10.3	3.2	3.1	WNW	6.1	WNW	12.4	WNW	1.0	1.0	0.5	4.0
15	6.5	11.5	2.4	3.1	ENE	7.1	NE	10.5	NNE	2.5	1.0	0.5	4.3
16	7.7	14.1	1.8	2.5	NE	6.5	NE	10.7	NE	0.0	0.0	0.0	5.2
17	10.0	15.0	3.4	1.9	W	4.8	WSW	9.0	WSW	0.0	0.0	0.0	10.4
18	11.4	18.1	3.6	1.2	NNE	3.5	WNW	5.8	WNW	0.0	0.0	0.0	5.0
19	16.0	23.4	10.4	1.7	E	4.5	SW	8.1	SSW	0.5	0.5	0.5	6.5
20	14.2	16.8	12.1	2.5	ENE	4.7	ENE	7.9	NE	8.0	2.0	0.5	0.0
前半旬	10.2	13.3	7.5	3.5	ENE					59.0			10.4
後半旬	11.9	17.5	6.3	2.0	ENE					8.5			27.1
旬	11.0	15.4	6.9	2.7	ENE					67.5			37.5
平年差/比	-1.0	-1.4	+0.4							190			61

観測所名	大田											10 以上積算気温	81
日付	気温( )			風向・風速(m/s)						降水量(mm)			日照(h)
	平均	最高	最低	平均	最多	最大	風向	瞬間	風向	日計	1時間	10分	
11	13.2	14.9	11.5	1.2	NNE	3.1	N	7.2	ENE	21.0	7.0	1.5	0.0
12	13.3	16.6	12.1	1.0	NNW	4	NNW	8.4	N	35.0	11.5	3.5	0.0
13	12.0	16.7	9.0	2.4	WNW	5.9	NW	11.7	W	3.0	1.0	0.5	1.9
14	7.4	11.2	3.7	3.0	NW	6.4	NW	12.9	WNW	0.0	0.0	0.0	3.8
15	6.8	11.8	3.0	2.1	NE	5.6	N	10.3	N	1.0	0.5	0.5	4.4
16	7.1	13.1	0.9	1.5	N	4.9	N	9.0	N	0.0	0.0	0.0	6.8
17	9.3	16.0	2.2	1.9	WNW	4.4	WNW	8.4	NW	0.0	0.0	0.0	10.8
18	11.4	18.1	5.0	1.5	SSE	3.7	NW	6.0	N	0.0	0.0	0.0	4.9
19	16.7	22.9	11.1	2.1	SSE	4.9	SE	9.4	ESE	1.0	1.0	0.5	5.2
20	14.0	16.9	12.3	1.6	N	4.6	SE	9.7	SE	17.5	4.0	1.0	0.0
前半旬	10.5	14.2	7.9	1.9	NW					60.0			10.1
後半旬	11.7	17.4	6.3	1.7	SE					18.5			27.7
旬	11.1	15.8	7.1	1.8	NW					78.5			37.8
平年差/比	-1.6	-1.7	-0.5							219			61



## 地域気象観測旬報

2010年4月11日～20日 島根県 (68)  
(3/5)

観測所名	掛合										10 以上積算気温			75	
	気温( )			風向・風速(m/s)							降水量(mm)				日照(h)
	平均	最高	最低	平均	最多	最大	風向	瞬間	風向	日計	1時間	10分			
11	12.1	17.4	10.2	1.0	NNW	3.6	NW	6.7	NNW	20.5	8.5	2.5	0.0		
12	11.8	14.5	10.5	0.8	NNW	3.9	NNW	5.5	NNW	25.5	6.0	2.5	0.0		
13	10.8	18.0	4.5	2.0	S	5.6	SSE	13.0	SSE	0.5	0.5	0.5	1.8		
14	6.1	9.8	1.9	2.0	N	4.9	N	9.8	NNE	0.5	0.5	0.5	3.9		
15	4.4	9.7	0.9	1.3	NNW	4.4	NNW	8.4	NW	1.5	1.0	0.5	2.8		
16	5.5	13.2	-0.5	1.2	NNW	6.3	NNW	9.6	NNW	0.0	0.0	0.0	3.8		
17	7.6	15.2	0.9	1.4	NNW	4.7	N	8.6	N	0.0	0.0	0.0	9.3		
18	10.4	17.9	2.2	0.9	NNW	3.9	NNW	6.3	NNW	0.0	0.0	0.0	4.5		
19	16.0	21.7	9.6	2.1	SSE	5.2	SSE	10.2	SSE	1.0	1.0	0.5	5.2		
20	13.5	16.4	11.5	1.1	NNW	3.2	NNW	6.5	NNW	12.5	3.5	1.0	0.0		
前半旬	9.0	13.9	5.6	1.4	NNW					48.5			8.5		
後半旬	10.6	16.9	4.7	1.3	NNW					13.5			22.8		
旬	9.8	15.4	5.2	1.4	NNW					62.0			31.3		
平年差/比	-1.4	-1.4	-0.2							144			59		

観測所名	横田										10 以上積算気温			51	
	気温( )			風向・風速(m/s)							降水量(mm)				日照(h)
	平均	最高	最低	平均	最多	最大	風向	瞬間	風向	日計	1時間	10分			
11	11.9	14.5	9.8	1.2	ENE	4.3	NE	8.0	NE	17.5	5.0	2.0	0.0		
12	12.3	15.6	10.1	0.7	WNW	3	W	5.2	W	25.0	5.0	2.0	0.0		
13	9.8	16.9	2.7	2.6	WSW	8.1	WNW	17.0	SW	0.5	0.5	0.5	2.4		
14	4.8	9.1	2.1	2.7	WNW	5.4	WNW	9.7	WNW	0.0	0.0	0.0	4.0		
15	3.6	9.5	0.4	1.5	NE	4.6	NE	9.3	NE	1.5	0.5	0.5	2.6		
16	4.4	12.0	-1.2	1.0	NNE	4.4	NNE	7.8	NNE	0.0	0.0	0.0	0.9		
17	6.3	14.7	-0.2	1.6	NW	4.9	WNW	9.0	NNW	0.0	0.0	0.0	9.4		
18	9.0	18.0	-0.9	0.8	WNW	2.9	NNE	5.4	NE	0.0	0.0	0.0	5.2		
19	14.0	21.4	7.7	1.5	SSE	4.3	SSW	9.3	S	1.0	1.0	0.5	5.1		
20	13.1	16.1	10.4	1.1	NNE	3.2	ESE	9.1	SE	9.0	3.5	1.0	0.0		
前半旬	8.5	13.1	5.0	1.7	WNW					44.5			9.0		
後半旬	9.4	16.4	3.2	1.2	NNE					10.0			20.6		
旬	8.9	14.8	4.1	1.5	WNW					54.5			29.6		
平年差/比	-1.2	-1.4	+0.4							137			52		

観測所名	赤名										10 以上積算気温			51	
	気温( )			風向・風速(m/s)							降水量(mm)				日照(h)
	平均	最高	最低	平均	最多	最大	風向	瞬間	風向	日計	1時間	10分			
11	12.8	14.8	10.6	1.1	NNE	3.2	NNE	6.7	SE	24.0	8.5	3.5	0.0		
12	13.4	15.2	11.6	0.4	SSE	2.1	SE	4.1	SE	35.0	4.5	2.5	0.0		
13	8.8	15.3	3.7	1.1	SE	3.6	N	8.2	NNW	1.5	1.0	0.5	1.5		
14	4.1	8.2	2.1	2.0	N	3.3	N	7.8	NW	0.0	0.0	0.0	3.2		
15	3.3	8.5	0.3	1.8	N	4	N	7.6	NNE	0.0	0.0	0.0	2.0		
16	3.8	12.5	-1.7	0.9	S	3.3	N	6.7	N	0.0	0.0	0.0	1.4		
17	5.8	14.0	-1.2	1.1	N	4.1	N	8.0	NNE	0.0	0.0	0.0	7.8		
18	8.9	15.0	0.0	1.0	SSE	3.4	SE	5.5	SE	0.0	0.0	0.0	4.7		
19	13.0	18.4	8.6	1.7	SE	5.6	SE	11.3	SE	3.5	2.0	0.5	4.6		
20	12.2	14.9	9.5	1.2	N	5	SE	8.8	SSE	14.0	3.0	1.0	0.0		
前半旬	8.5	12.4	5.7	1.3	N					60.5			6.7		
後半旬	8.7	15.0	3.0	1.2	SSE					17.5			18.5		
旬	8.6	13.7	4.4	1.2	N					78.0			25.2		
平年差/比	-1.1	-1.5	+0.7							165			48		

観測所名	川本										10 以上積算気温			80	
	気温( )			風向・風速(m/s)							降水量(mm)				日照(h)
	平均	最高	最低	平均	最多	最大	風向	瞬間	風向	日計	1時間	10分			
11	14.3	17.9	12.6	1.0	NNE	2.8	N	5.6	N	23.0	8.5	3.0	0.0		
12	14.5	17.4	12.2	0.9	SW	2.6	SW	5.7	W	28.0	7.0	4.0	0.0		
13	11.5	17.6	6.2	1.8	WSW	6	WSW	12.4	W	1.0	0.5	0.5	2.0		
14	7.1	11.5	3.2	1.7	N	4.1	N	7.7	W	0.0	0.0	0.0	4.1		
15	5.8	11.2	2.6	1.2	NNE	3.5	NE	7.4	NE	1.0	0.5	0.5	1.1		
16	6.1	14.2	-0.2	1.1	NNW	4.5	N	7.8	NNW	0.0	0.0	0.0	4.2		
17	8.1	16.8	0.7	1.1	NW	3.6	W	7.1	WSW	0.0	0.0	0.0	9.2		
18	10.3	18.3	2.2	0.8	NNE	3.2	NNW	5.2	NNW	0.0	0.0	0.0	3.7		
19	15.4	22.1	9.4	2.0	S	6	S	11.6	S	4.0	2.0	0.5	4.5		
20	13.9	16.7	11.4	1.1	W	4.9	S	11.4	S	11.5	3.5	1.0	0.0		
前半旬	10.6	15.1	7.4	1.3	W					53.0			7.2		
後半旬	10.8	17.6	4.7	1.2	W					15.5			21.6		
旬	10.7	16.4	6.0	1.3	W					68.5			28.8		
平年差/比	-0.7	-1.0	+0.4							174			54		

# 地域気象観測旬報

2010年4月11日～20日 島根県 (68)  
(4/5)

観測所名	10 以上積算気温												93
日付	気温( )			風向・風速(m/s)						降水量(mm)			日照(h)
	平均	最高	最低	平均	最多	最大	風向	瞬間	風向	日計	1時間	10分	
11	14.0	15.4	12.6	2.5	NE	6.8	ENE	11.2	ENE	26.5	13.5	4.0	0.0
12	13.5	15.4	12.3	2.1	NNE	6.3	NNE	11.6	NNE	28.5	8.5	2.0	0.0
13	12.6	15.6	9.8	5.9	SW	15.3	SW	21.1	SW	0.5	0.5	0.5	1.6
14	8.1	12.0	4.3	3.6	WNW	8.2	WNW	14.0	W	1.0	1.0	1.0	3.9
15	6.9	11.1	3.5	4.4	ENE	8	NE	12.6	NE	2.5	2.0	1.0	4.0
16	8.0	13.8	2.6	3.0	ENE	4.8	NNE	7.7	N	0.0	0.0	0.0	8.6
17	10.3	16.1	3.8	3.0	ENE	6	SW	8.4	WSW	0.0	0.0	0.0	11.9
18	12.0	16.1	6.9	2.1	ENE	4.1	WSW	5.4	WSW	0.0	0.0	0.0	4.7
19	15.8	23.0	10.8	2.2	ENE	4.6	SW	7.3	SSE	4.5	2.5	1.0	2.6
20	14.6	17.5	13.0	2.8	NE	5.4	NE	11.8	SE	8.0	3.0	1.5	0.0
前半旬	11.0	13.9	8.5	3.7	NE					59.0			9.5
後半旬	12.1	17.3	7.4	2.6	ENE					12.5			27.8
旬	11.6	15.6	8.0	3.2	ENE					71.5			37.3
平年差/比	-1.3	-1.1	-0.6							191			58

観測所名	10 以上積算気温												65
日付	気温( )			風向・風速(m/s)						降水量(mm)			日照(h)
	平均	最高	最低	平均	最多	最大	風向	瞬間	風向	日計	1時間	10分	
11	14.6	16.1	13.7	1.1	ENE	2.8	E	5.2	SSW	30.5	16.0	6.0	0.0
12	13.8	16.2	11.8	0.8	ENE	3.2	WNW	5.8	W	30.5	5.0	3.0	0.0
13	10.2	16.0	5.3	1.9	WNW	6.5	W	12.4	W	0.0	0.0	0.0	1.5
14	5.6	10.9	2.4	1.9	WNW	4.1	WNW	9.8	WNW	0.0	0.0	0.0	3.7
15	4.2	9.1	1.0	0.9	NE	3.6	NE	7.6	ENE	0.5	0.5	0.5	0.5
16	4.5	13.8	-1.3	1.0	WNW	3.1	WNW	7.0	NNW	0.0	0.0	0.0	1.6
17	7.0	16.1	-1.3	1.4	W	5.2	WNW	9.5	W	0.0	0.0	0.0	10.9
18	8.6	17.1	-1.3	0.7	S	3	NE	5.4	ENE	0.0	0.0	0.0	5.2
19	13.4	19.5	7.8	1.9	S	5.9	S	11.7	S	6.0	2.5	0.5	4.6
20	12.5	15.3	9.9	1.5	E	4	E	7.0	E	11.5	3.0	1.0	0.0
前半旬	9.7	13.7	6.8	1.3	WNW					61.5			5.7
後半旬	9.2	16.4	2.8	1.3	E					17.5			22.3
旬	9.4	15.0	4.8	1.3	WNW					79.0			28.0
平年差/比	-0.7	-1.3	+1.3							179			49

観測所名	10 以上積算気温												54
日付	気温( )			風向・風速(m/s)						降水量(mm)			日照(h)
	平均	最高	最低	平均	最多	最大	風向	瞬間	風向	日計	1時間	10分	
11	14.2	15.9	13.2	1.5	NNE	4	N	8.9	SE	31.5	13.5	3.5	0.0
12	13.2	16.4	10.8	1.4	N	4.7	N	8.2	NNE	40.5	12.0	3.5	0.0
13	9.5	15.2	5.4	2.0	SSW	5.2	W	11.7	WNW	2.0	0.5	0.5	1.5
14	4.8	9.8	1.1	2.5	NW	5.1	N	9.6	WNW	0.0	0.0	0.0	3.6
15	4.2	10.2	0.6	2.2	NNE	4.9	N	8.3	N	1.0	0.5	0.5	1.9
16	5.0	12.9	-1.5	1.8	NNW	5.4	N	9.2	N	0.0	0.0	0.0	6.0
17	6.0	15.2	-2.0	1.4	N	3.8	NNW	7.9	WSW	0.0	0.0	0.0	9.2
18	8.7	17.7	-0.6	1.2	N	3.6	N	5.0	N	0.0	0.0	0.0	4.7
19	13.1	20.1	7.7	2.0	SE	6.3	SE	11.7	SE	6.0	2.5	1.0	1.4
20	13.2	15.7	10.9	2.3	NNE	6.3	SE	15.1	SSE	9.5	3.0	1.0	0.0
前半旬	9.2	13.5	6.2	1.9	NNE					75.0			7.0
後半旬	9.2	16.3	2.9	1.7	N					15.5			21.3
旬	9.2	14.9	4.6	1.8	N					90.5			28.3
平年差/比	-0.9	-0.7	+0.6							217			49

観測所名	10 以上積算気温												80
日付	気温( )			風向・風速(m/s)						降水量(mm)			日照(h)
	平均	最高	最低	平均	最多	最大	風向	瞬間	風向	日計	1時間	10分	
11	13.7	14.8	12.6	2.0	NE	4.8	NNE	9.8	NNE	29.0	14.0	3.5	
12	13.2	15.5	12.1	1.8	N	5.3	NW	7.2	NNE	32.5	9.5	2.5	
13	12.4	16.7	10.0	5.0	WSW	9.3	WNW	13.4	W	0.0	0.0	0.0	
14	7.7	10.2	6.0	4.3	NW	10.5	NW	14.4	NW	0.0	0.0	0.0	
15	6.8	10.8	3.5	3.0	NE	6.3	N	10.3	NE	1.5	0.5	0.5	
16	7.2	12.8	2.1	2.3	SE	4.5	NW	7.2	WNW	0.0	0.0	0.0	
17	9.2	15.3	3.1	3.4	SSE	6.8	WNW	8.7	WNW	0.0	0.0	0.0	
18	11.0	16.2	5.7	2.6	SSE	4.9	S	6.7	SSE	0.0	0.0	0.0	
19	16.0	21.9	10.3	5.2	SSE	7.7	S	11.3	S	9.0	3.5	1.0	
20	13.8	15.5	12.6	2.5	NNE	6.8	S	10.8	S	11.5	4.0	1.0	
前半旬	10.8	13.6	8.8	3.2	NW					63.0			
後半旬	11.4	16.3	6.8	3.2	SSE					20.5			
旬	11.1	15.0	7.8	3.2	SSE					83.5			
平年差/比	//	//	//							//			

## 地域気象観測旬報

2010年4月11日～20日 島根県 (68)

(5/5)

観測所名	益田										10 以上積算気温			97
日付	気温( )			風向・風速(m/s)						降水量(mm)			日照(h)	
	平均	最高	最低	平均	最多	最大	風向	瞬間	風向	日計	1時間	10分		
11	14.9	16.0	14.0	1.1	WNW	3	NNE	6.2	NNE	31.0	13.0	4.5	0.0	
12	14.2	15.9	12.8	1.0	WNW	3.5	ESE	8.1	NNW	30.0	7.5	1.5	0.0	
13	13.2	17.1	10.7	2.1	SW	4.4	WNW	10.1	W	0.5	0.5	0.5	1.7	
14	8.8	11.7	7.1	2.3	NW	4.4	WNW	10.4	WNW	0.0	0.0	0.0	4.7	
15	7.9	12.3	4.3	2.1	NE	5.2	NE	10.9	NE	0.0	0.0	0.0	3.8	
16	8.3	14.0	2.6	1.6	N	3.3	NNE	6.8	N	0.0	0.0	0.0	9.3	
17	10.2	16.5	3.3	1.7	WNW	4.5	WNW	7.8	WNW	0.0	0.0	0.0	12.0	
18	12.0	16.8	5.6	1.2	SSE	2.7	WNW	4.7	NW	0.0	0.0	0.0	5.3	
19	17.5	22.9	12.1	2.1	SSW	5	S	9.4	SSW	10.0	4.0	1.0	1.7	
20	15.3	17.2	13.6	1.2	N	2.6	N	5.2	NNE	11.5	4.0	1.5	0.0	
前半旬	11.8	14.6	9.8	1.7	NW					61.5			10.2	
後半旬	12.7	17.5	7.4	1.6	S					21.5			28.3	
旬	12.2	16.0	8.6	1.6	NW					83.0			38.5	
平年差/比	-0.6	-1.2	+0.9							252			60	

観測所名	津和野										10 以上積算気温			81
日付	気温( )			風向・風速(m/s)						降水量(mm)			日照(h)	
	平均	最高	最低	平均	最多	最大	風向	瞬間	風向	日計	1時間	10分		
11	14.9	18.5	14.1	1.1	NNE	3.9	SW	7.3	N	24.5	5.5	2.5	0.0	
12	14.0	17.1	12.0	0.7	SSW	4.4	NNE	7.4	NNE	29.5	7.0	2.5	0.0	
13	11.6	15.3	6.6	1.6	SSW	6.1	SSW	10.4	SSW	0.5	0.5	0.5	1.1	
14	7.1	11.8	4.0	2.0	NE	4.3	ENE	8.3	NNE	0.0	0.0	0.0	3.8	
15	6.5	12.1	2.9	1.6	NNE	4.2	NNE	8.3	NE	0.0	0.0	0.0	1.6	
16	7.4	16.5	1.1	1.4	SSE	5.3	NE	9.6	NE	0.0	0.0	0.0	7.2	
17	8.7	18.1	0.3	1.2	SSE	3.7	NE	7.8	SSE	0.0	0.0	0.0	9.1	
18	10.9	18.9	1.9	1.3	SSW	3.9	SSW	7.5	SW	0.0	0.0	0.0	4.1	
19	15.1	21.0	11.6	3.0	WSW	6.5	S	12.4	S	13.5	4.5	1.0	2.1	
20	14.3	16.6	12.1	1.7	NNE	5.9	ESE	15.8	ESE	9.5	4.0	1.0	0.0	
前半旬	10.8	15.0	7.9	1.4	NNE					54.5			6.5	
後半旬	11.3	18.2	5.4	1.7	NNE					23.0			22.5	
旬	11.1	16.6	6.7	1.6	NNE					77.5			29.0	
平年差/比	-1.1	-1.7	+0.4							189			56	

観測所名	吉賀										10 以上積算気温			79
日付	気温( )			風向・風速(m/s)						降水量(mm)			日照(h)	
	平均	最高	最低	平均	最多	最大	風向	瞬間	風向	日計	1時間	10分		
11	15.3	16.8	14.4	1.2	SSW	3.5	NNE	6.0	NNE	35.0	11.5	4.0	0.0	
12	13.9	16.1	10.8	1.4	NNE	7.3	NE	11.9	NE	25.0	4.0	1.0	0.0	
13	11.7	16.1	7.6	3.3	NE	7.2	NE	16.1	NE	0.5	0.5	0.5	0.4	
14	6.2	9.7	4.3	5.4	ENE	9.8	NE	18.0	NE	0.0	0.0	0.0	3.7	
15	5.8	10.3	2.6	2.4	ENE	6.2	ENE	11.3	ENE	0.0	0.0	0.0	1.0	
16	6.2	13.6	1.1	1.9	NE	8.2	ENE	12.3	ENE	0.0	0.0	0.0	3.2	
17	7.5	16.0	0.2	2.0	NE	5.8	ENE	10.3	ENE	0.0	0.0	0.0	8.3	
18	10.1	17.6	0.0	1.2	W	3.5	W	7.6	W	0.0	0.0	0.0	3.8	
19	13.4	18.2	10.4	2.8	SW	7.4	WSW	13.0	SW	18.5	6.0	1.5	1.7	
20	14.3	17.1	11.3	2.5	ENE	5.4	ENE	9.1	WSW	12.0	5.5	1.5	0.0	
前半旬	10.6	13.8	7.9	2.7	ENE					60.5			5.1	
後半旬	10.3	16.5	4.6	2.1	ENE					30.5			17.0	
旬	10.4	15.2	6.3	2.4	ENE					91.0			22.1	
平年差/比	//	//	//							//			//	

## 地域雨量観測旬報

2010年4月11日～20日 島根県 (68)

(1/1)

観測所名	大東				伯太				佐田				福光				桜江				三隅			
	降水量(mm)				降水量(mm)				降水量(mm)				降水量(mm)				降水量(mm)				降水量(mm)			
	日計	平年比	最大1時間	最大10分間	日計	平年比	最大1時間	最大10分間	日計	平年比	最大1時間	最大10分間	日計	平年比	最大1時間	最大10分間	日計	平年比	最大1時間	最大10分間	日計	平年比	最大1時間	最大10分間
11	18.5		7.0	2.0	23.5		7.0	3.0	25.5		11.0	3.5	21.0		9.5	3.0	30.0		16.0	5.5	34.0		18.5	5.5
12	26.5		5.5	2.5	32.5		8.5	2.5	25.0		6.0	1.5	36.5		13.5	4.0	30.0		7.5	2.5	37.5		11.5	3.5
13	1.0		1.0	0.5	0.0		0.0	0.0	3.0		2.5	1.5	2.0		1.0	0.5	0.5		0.5	0.5	0.5		0.5	0.5
14	2.0		1.5	0.5	1.5		1.5	0.5	1.0		1.0	0.5	0.5		0.5	0.5	0.5		0.5	0.5	0.0		0.0	0.0
15	2.5		1.5	0.5	2.5		1.5	0.5	2.0		1.0	0.5	1.0		1.0	0.5	1.0		0.5	0.5	0.5		0.5	0.5
半旬計/最大	50.5	285	7.0	2.5	60.0	309	8.5	3.0	56.5	252	11.0	3.5	61.0	355	13.5	4.0	62.0	307	16.0	5.5	72.5	380	18.5	5.5
16	0.0		0.0	0.0	0.0		0.0	0.0	0.0		0.0	0.0	0.0		0.0	0.0	0.0		0.0	0.0	0.0		0.0	0.0
17	0.0		0.0	0.0	0.0		0.0	0.0	0.0		0.0	0.0	0.0		0.0	0.0	0.0		0.0	0.0	0.0		0.0	0.0
18	0.0		0.0	0.0	0.0		0.0	0.0	0.0		0.0	0.0	0.0		0.0	0.0	0.0		0.0	0.0	0.0		0.0	0.0
19	0.0		0.0	0.0	0.0		0.0	0.0	0.5		0.5	0.5	2.0		2.0	0.5	3.0		1.5	0.5	7.0		3.5	1.0
20	9.0		4.5	2.0	16.0		6.0	2.5	13.5		3.5	1.0	13.0		5.0	1.5	7.0		3.5	1.0	9.0		4.0	1.0
半旬計/最大	9.0	58	4.5	2.0	16.0	91	6.0	2.5	14.0	71	3.5	1.0	15.0	93	5.0	1.5	10.0	55	3.5	1.0	16.0	90	4.0	1.0
旬計	59.5	178			76.0	196			70.5	158			76.0	232			72.0	188			88.5	244		
旬最大	26.5		7.0	2.5	32.5		8.5	3.0	25.5		11.0	3.5	36.5		13.5	4.0	30.0		16.0	5.5	37.5		18.5	5.5
起日	12		11	12	12		12	11	11		11	11	12		12	12	12		11	11	12		11	11

観測所名	波佐				匹見																			
	降水量(mm)				降水量(mm)				降水量(mm)				降水量(mm)				降水量(mm)							
	日計	平年比	最大1時間	最大10分間	日計	平年比	最大1時間	最大10分間	日計	平年比	最大1時間	最大10分間	日計	平年比	最大1時間	最大10分間	日計	平年比	最大1時間	最大10分間	日計	平年比	最大1時間	最大10分間
11	33.0		14.0	3.5	29.5		11.5	5.0																
12	32.0		8.0	3.0	25.5		3.5	1.0																
13	1.5		0.5	0.5	0.5		0.5	0.5																
14	0.5		0.5	0.5	0.0		0.0	0.0																
15	1.0		1.0	0.5	0.0		0.0	0.0																
半旬計/最大	68.0	298	14.0	3.5	55.5	266	11.5	5.0																
16	0.0		0.0	0.0	0.0		0.0	0.0																
17	0.0		0.0	0.0	0.0		0.0	0.0																
18	0.0		0.0	0.0	0.0		0.0	0.0																
19	5.5		2.5	0.5	11.0		4.0	1.0																
20	10.0		3.0	1.0	9.5		5.0	1.5																
半旬計/最大	15.5	75	3.0	1.0	20.5	104	5.0	1.5																
旬計	83.5	194			76.0	189																		
旬最大	33.0		14.0	3.5	29.5		11.5	5.0																
起日	11		11	11	11		11	11																

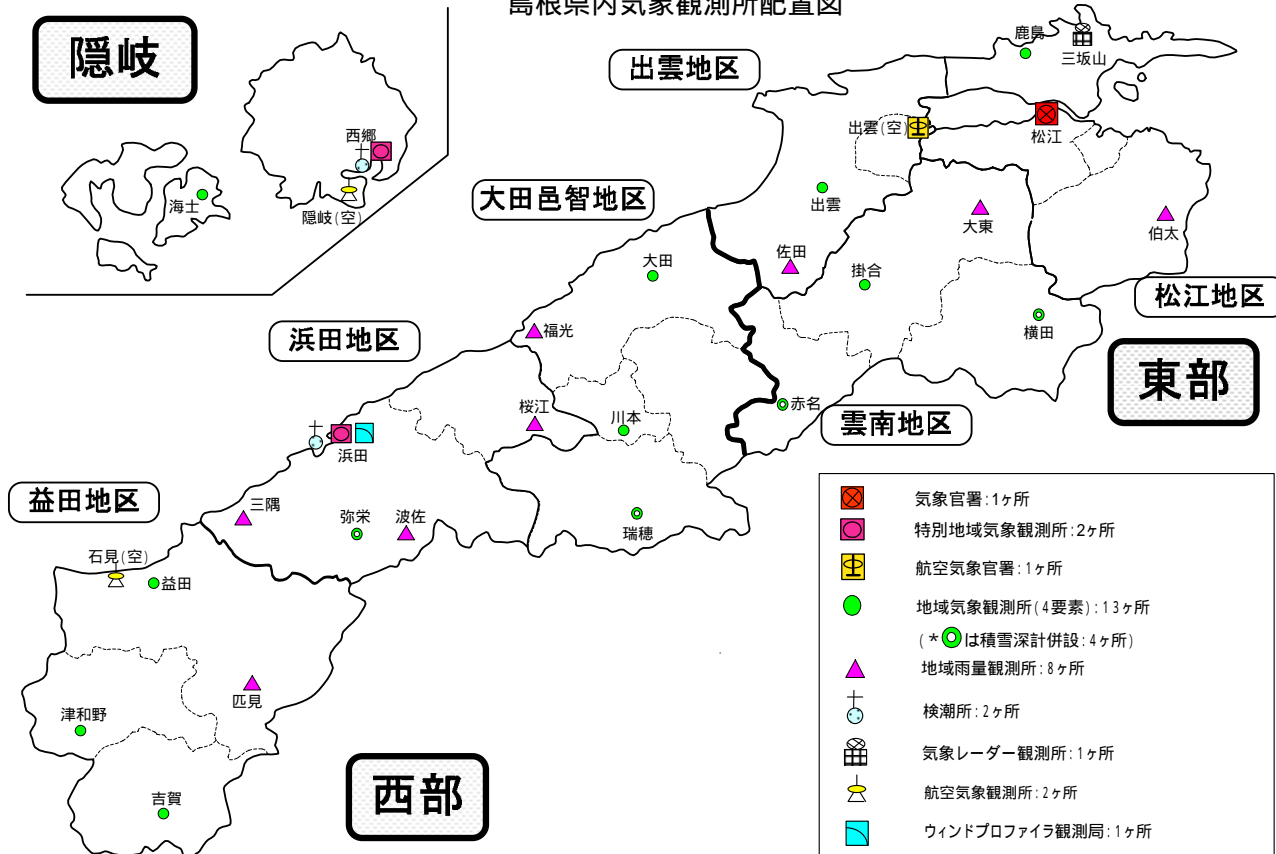
) : 統計値を求める対象となる資料の一部が欠けているが、その範囲が許容の範囲内の値。

] : 統計値を求める対象となる資料が、許容する範囲内の資料数を満たさず、十分な信頼を保障できない値である。

× : 統計値を求める対象となる資料が、参考値もしくは欠測により全く統計値を求めることができない。



島根県内気象観測所配置図



平成 22 年 4 月 1 日 現在

島根県地域気象観測所（アメダス）所在地一覧表

観測所	気温	降水量	日照	風向 風速	積雪	所在地	緯度	経度	海面上 の高さ
西郷	○	○	○	○	○	隠岐郡隠岐の島町西町大城（西郷特別地域気象観測所）	36°12.2'	133°20.0'	27m
西郷岬	○	○		○		隠岐郡隠岐の島町岬町字風の松（隠岐航空気象観測所）	36°10.7'	133°19.4'	80m
海士	○	○	○	○		隠岐郡海士町大字海士	36°05.8'	133°05.8'	3m
鹿島	○	○	○	○		松江市鹿島町北講武	35°31.2'	133°01.3'	5m
斐川	○	○		○		簸川郡斐川町大字沖州字反（出雲空港出張所）	35°24.8'	132°53.4'	2m
松江	○	○	○	○	○	松江市西津田（松江地方気象台）	35°27.4'	133°03.9'	17m
出雲	○	○	○	○		出雲市芦渡町	35°19.9'	132°43.8'	20m
大東		○				雲南市大東町下阿用	35°19.1'	132°57.9'	56m
伯太		○				安来市伯太町母里	35°21.0'	133°16.4'	23m
佐田		○				出雲市佐田町大呂	35°13.3'	132°43.4'	100m
大田	○	○	○	○		大田市大田町大田	35°11.4'	132°29.8'	30m
掛合	○	○	○	○		雲南市掛合町掛合	35°11.9'	132°49.0'	215m
横田	○	○	○	○	○	仁多郡奥出雲町稲原	35°10.4'	133°06.2'	369m
福光		○				大田市温泉津町福光	35°04.2'	132°19.9'	8m
赤名	○	○	○	○	○	飯石郡飯南町下赤名	35°00.1'	132°42.7'	444m
桜江		○				江津市桜江町川戸	34°57.2'	132°20.0'	32m
川本	○	○	○	○		邑智郡川本町川本	34°58.6'	132°29.5'	132m
浜田	○	○	○	○		浜田市大辻町（浜田特別地域気象観測所）	34°53.8'	132°04.2'	19m
瑞穂	○	○	○	○	○	邑智郡邑南町淀原	34°51.2'	132°31.8'	327m
三隅		○				浜田市三隅町三隅	34°47.3'	131°57.5'	11m
弥栄	○	○	○	○	○	浜田市弥栄町長安本郷	34°46.6'	132°06.5'	380m
波佐		○				浜田市金城町波佐	34°46.8'	132°11.8'	370m
高津	○	○		○		益田市内田町（石見航空気象観測所）	34°40.5'	131°47.4'	54m
益田	○	○	○	○		益田市あけぼの東町	34°40.6'	131°50.6'	4m
匹見		○				益田市匹見町匹見	34°34.3'	132°01.0'	259m
津和野	○	○	○	○		鹿足郡津和野町森村口	34°27.7'	131°46.2'	165m
吉賀	○	○	○	○		鹿足郡吉賀町七日市	34°23.5'	131°53.6'	250m

# 中国地方 1か月予報

(4月17日から5月16日までの天候見通し)

平成22年4月16日  
広島地方気象台発表

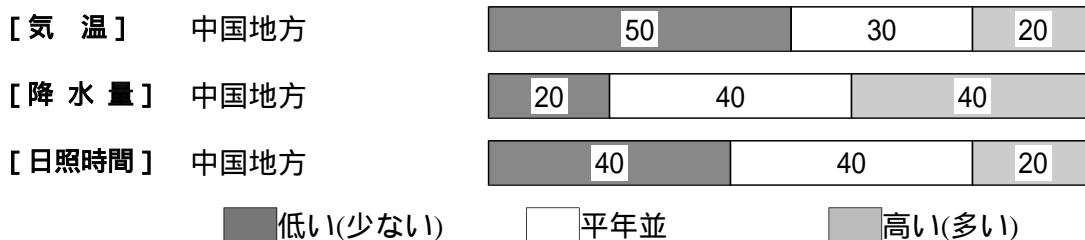
## <特に注意を要する事項>

2週目は気温が低く、かなり低くなるおそれがあります。

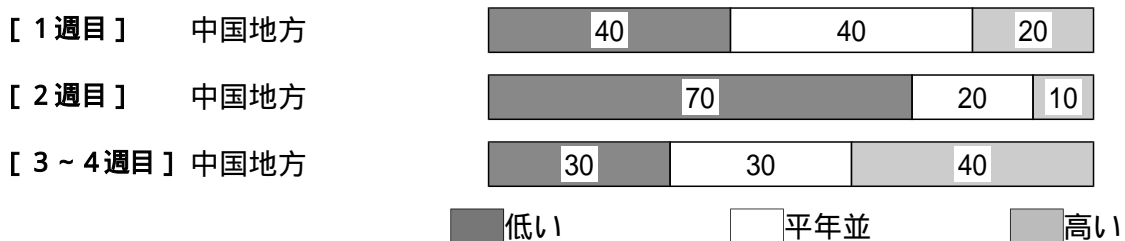
## <予想される向こう1か月の天候>

向こう1か月の出現の可能性が最も大きい天候と特徴のある気温、降水量等の確率は以下のとおりです。天気は数日の周期で変わるでしょう。平年に比べ曇りや雨の日が多い見込みです。向こう1か月の気温は、低い確率50%です。降水量は、平年並または多い確率ともに40%です。日照時間は、平年並または少ない確率ともに40%です。週別の気温は、1週目は平年並または低い確率ともに40%、2週目は低い確率70%です。

## <向こう1か月の気温、降水量、日照時間の各階級の確率(%)>



## <気温経過の各階級の確率(%)>



## <予報の対象期間>

1か月 : 4月17日(土) ~ 5月16日(日)  
1週目 : 4月17日(土) ~ 4月23日(金)  
2週目 : 4月24日(土) ~ 4月30日(金)  
3~4週目 : 5月1日(土) ~ 5月14日(金)

## <次回発表予定等>

1か月予報 : 毎週金曜日 14時30分 次回は4月23日  
3か月予報 : 4月22日(木) 14時

< 参考資料（平年並の範囲等） >

（ 1 ） 30 年平均値（向こう 1 か月の平均気温、降水量、日照時間と 1 週目、2 週目、3 ～ 4 週目の平均気温）

	気 温 ( )	降 水 量 (mm)	日照時間 (時間)	気 温( )		
				1 週目	2 週目	3 ～ 4 週目
松江	15.4	117.8	198.4	13.7	14.8	16.3
西郷	14.2	123.6	208.2	12.5	13.7	15.1
浜田	15.5	130.5	191.6	13.9	15.0	16.3
鳥取	15.5	117.3	191.6	13.7	15.0	16.5
米子	15.4	112.1	198.8	13.6	14.8	16.3
境	15.5	120.6	200.3	13.8	15.0	16.4
広島	17.1	159.2	195.3	15.4	16.6	18.0
呉	16.4	143.0	192.1	14.8	15.9	17.2
福山	15.9	106.2	200.4	14.1	15.3	16.8
岡山	17.0	108.2	193.4	15.2	16.5	18.0
津山	14.8	145.2	186.9	13.0	14.2	15.7

なお、気温、降水量、日照時間の「平年並」の範囲は、地点ごとに幾分違いはありますが、下に示した地域平均の「平年並」の範囲を参考にして下さい。

（ 2 ） 1971 ～ 2000 年のデータに基づいた向こう 1 か月地域平均の気温、降水量、日照時間の平年差（比）の「平年並」の範囲は次のとおりです。

	気温平年差( )	降水量平年比(%)	日照時間平年比(%)
中国地方	-0.3 ～ +0.2	83 ～ 115	97 ～ 106
山陰	-0.3 ～ +0.2	80 ～ 115	96 ～ 106
山陽	-0.4 ～ +0.3	83 ～ 115	97 ～ 106

（ 3 ） この予報期間の 1 週目、2 週目、3 ～ 4 週目の地域平均の気温平年差の「平年並」の範囲は次のとおりです。

	1 週目	2 週目	3 ～ 4 週目
中国地方	-0.6 ～ +0.5	-0.7 ～ +0.5	-0.4 ～ +0.2
山陰	-0.7 ～ +0.6	-0.7 ～ +0.6	-0.4 ～ +0.2
山陽	-0.5 ～ +0.6	-0.6 ～ +0.4	-0.5 ～ +0.2

< 参考資料（利用上の注意） >

（ 1 ） 気温（降水量）等は、「低い（少ない）」「平年並」「高い（多い）」の 3 つの階級で予報します。階級の幅は、1971 ～ 2000 年の 30 年間に於ける各階級の出現率が等分（それぞれ 33%）となるように決めてあります（気候的出現率と呼びます）。

（ 2 ） 予報する確率の数値は、それぞれの階級が出現する可能性の大きさを表しています。予測資料の信頼性が大きい場合には気候的出現率から大きく隔たった 10% 以下や 60% 以上の確率を付けられますが、特定の階級を強調できない場合には気候的出現率と同じかそれと同程度（30%、40%）の確率しか付けられません。

（ 3 ） 晴れや雨などの天気日数は、平年の日数よりも多い（少ない）場合は「平年に比べて多い（少ない）」、また平年の日数と同程度に多い（少ない）場合には「平年と同様に多い（少ない）」と表現します。なお、単に多い（少ない）と表現した場合には対象期間の 2 分の 1 より多い（少ない）ことを意味します。