

# 島根県農業気象速報

平成22年4月上旬

島根県  
松江地方気象台

平成22年4月12日発行

## 気象概況 平成22年4月上旬

中頃は、高気圧に覆われて晴れの日が多かった。初めと終わりには、低気圧や暖かく湿った気流の影響で雨となった。

日付	天気概況	松江(6時～18時)	松江(18時～翌06時)
1日	山陰沖の停滞前線を低気圧が東北東進	雨一時曇	大雨後時々曇
2日	寒気の影響を受ける	曇一時晴	晴
3日	東シナ海の高気圧に覆われる	晴一時曇	晴
4日	移動性の高気圧に覆われる	晴	晴後曇
5日	東海上の高気圧に覆われる	曇後晴	晴
6日	南海上の高気圧に覆われる	薄曇	曇後雨
7日	寒気の影響を受ける	雨時々曇後晴	曇
8日	日本海の高気圧に覆われる	晴	晴後一時薄曇
9日	南から暖かく湿った空気が流入	曇後雨	雨後曇
10日	南から暖かく湿った空気が流入	曇時々晴	雨一時曇

### 気象官署の観測値(4月上旬)

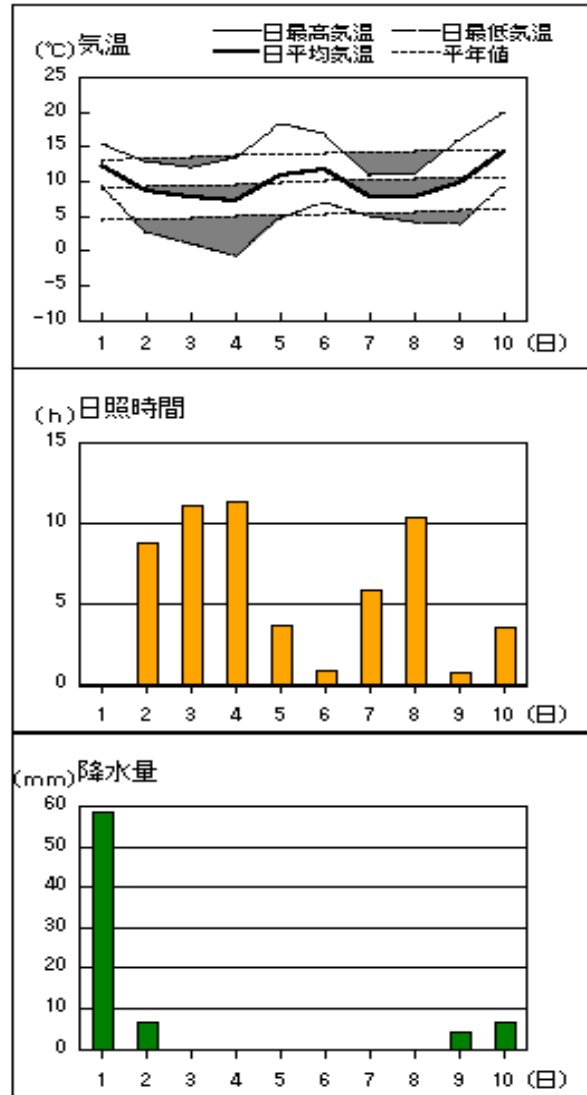
要素	気温( )						降水量(mm)		日照時間(h)	
	平均		最高		最低		本年	平年	本年	平年
官署	本年	平年	本年	平年	本年	平年	本年	平年	本年	平年
松江	11.4	10.7	17.0	16.1	6.3	5.8	54.0	41.8	49.8	56.1
浜田	11.6	11.3	15.7	15.7	6.6	6.5	46.5	43.3	47.7	56.9
西郷	9.8	9.7	14.7	14.4	4.6	4.7	75.5	38.6	56.1	61.9

平均気温は、松江「高い」、浜田・西郷「平年並」。降水量は、松江・西郷「多い」、浜田「平年並」。日照時間は、松江・浜田「少ない」、西郷「平年並」。

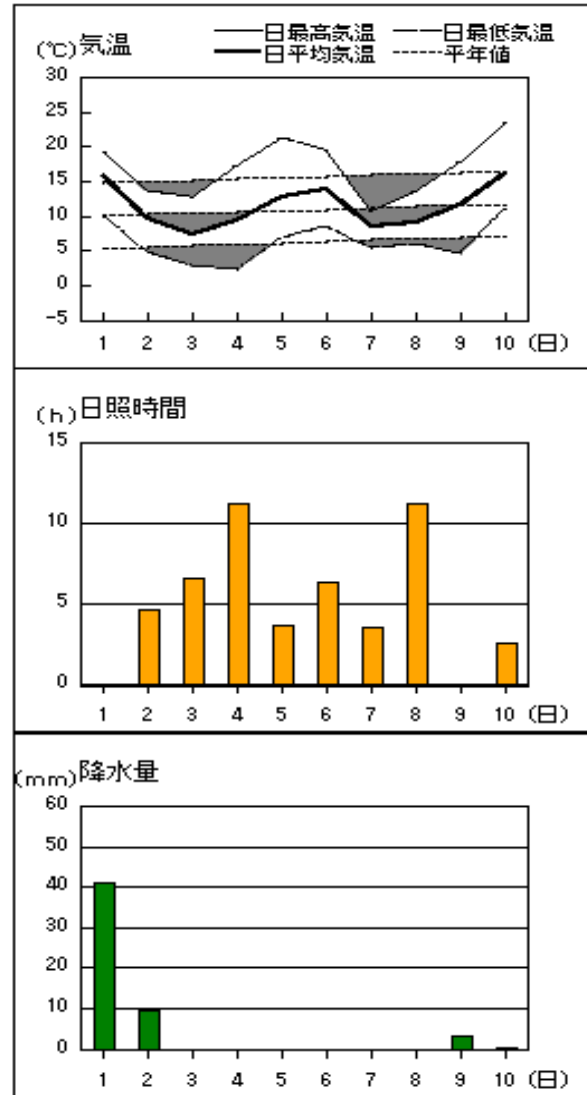
注：地上気象観測における平年の統計期間は、松江、浜田、西郷とも1971～2000年の30年間である。

アメダス 気象経過図：2010年4月1日-2010年4月10日

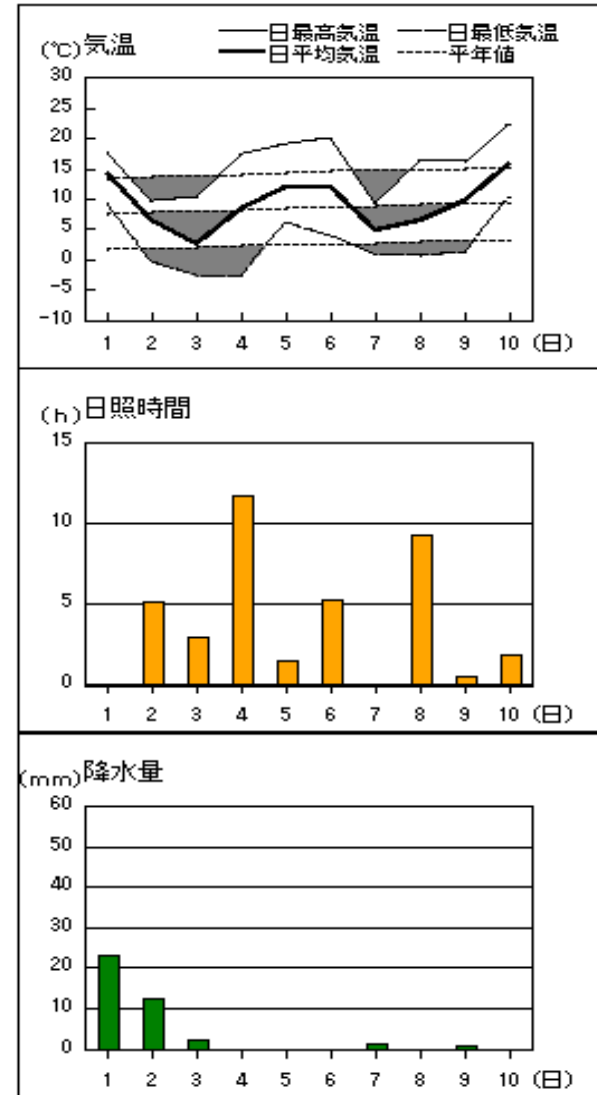
西郷



松江

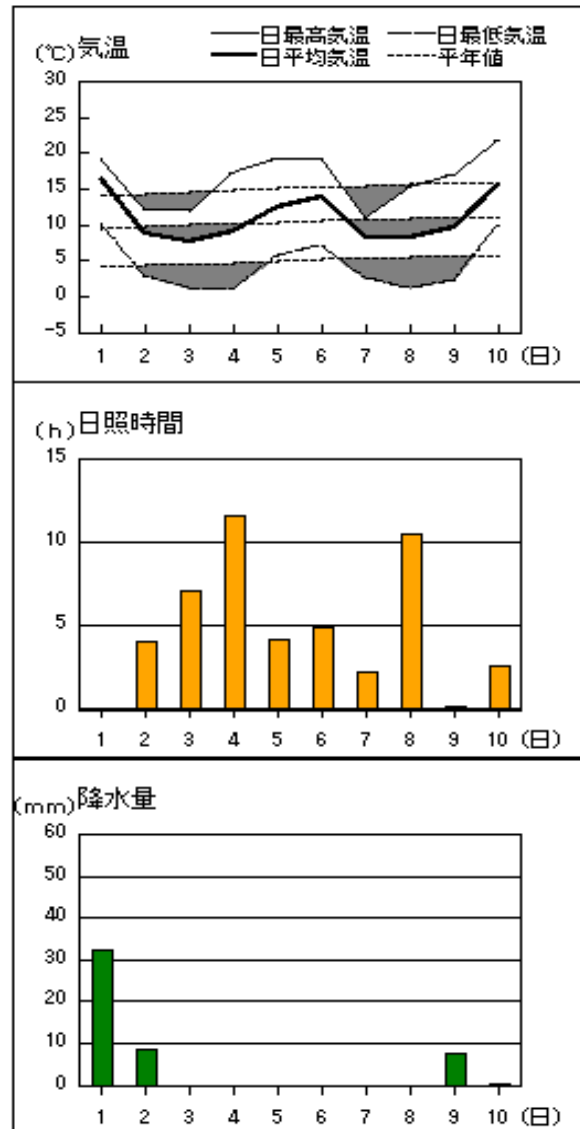


横田

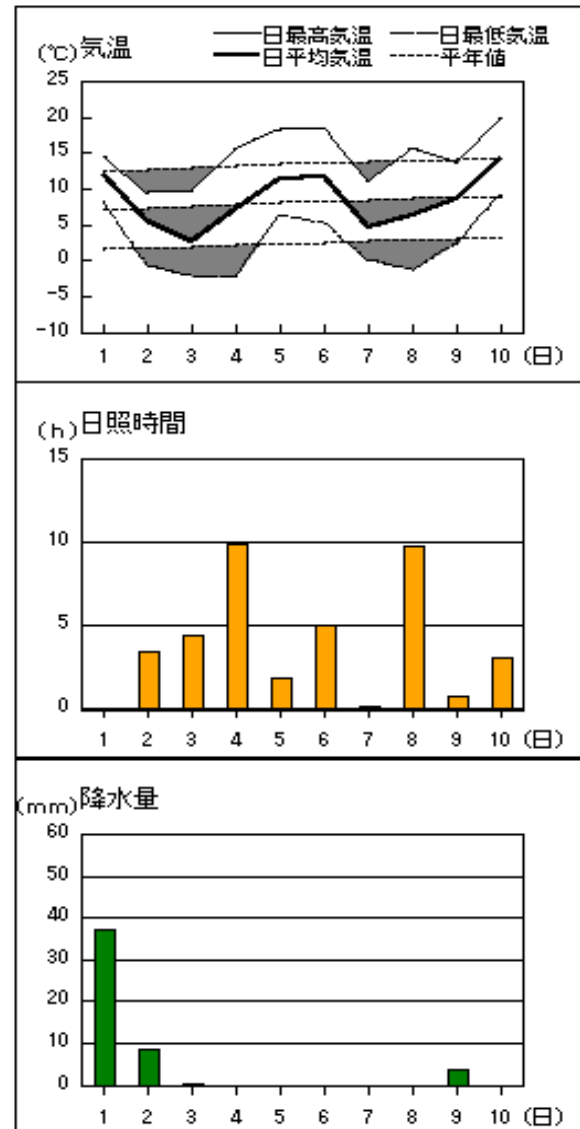


アメダス 気象経過図：2010年4月1日-2010年4月10日

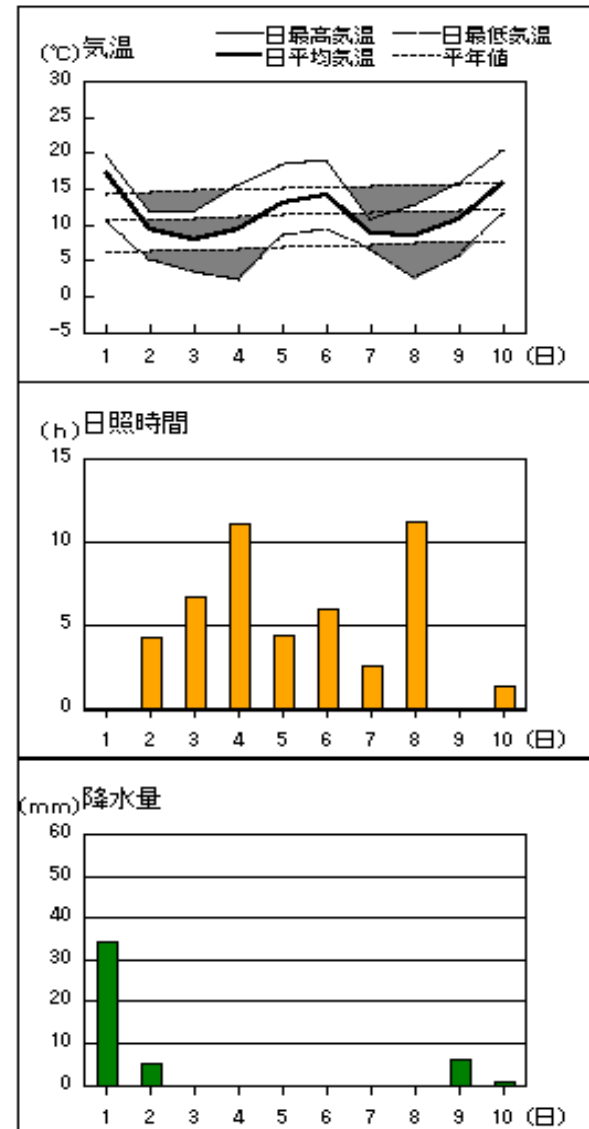
出雲



赤名

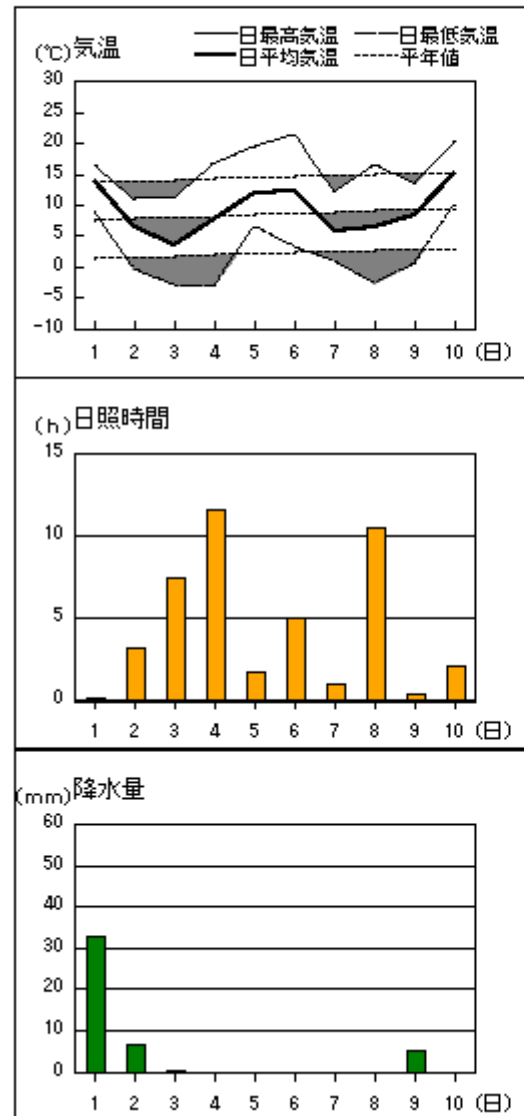


浜田

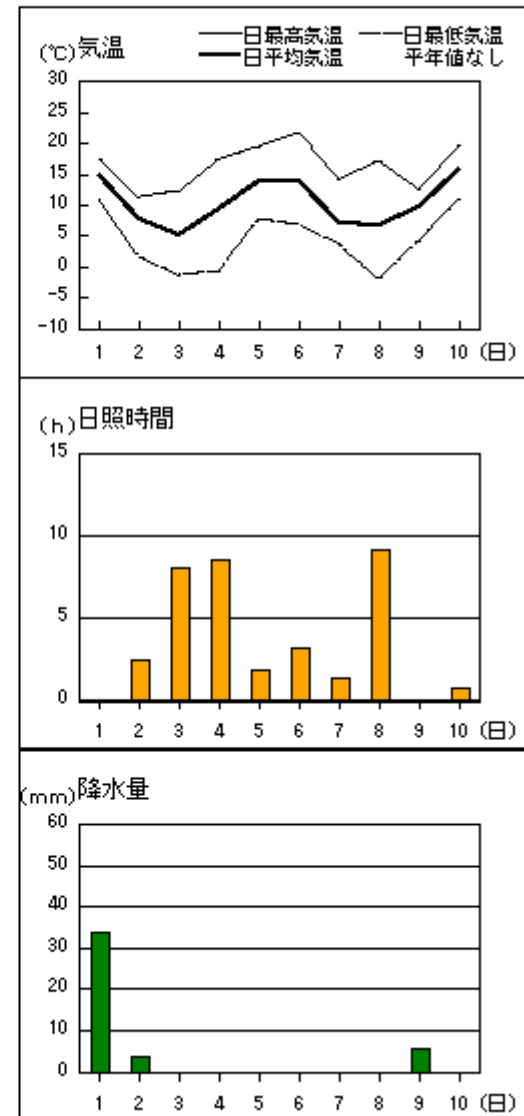


アメダス 気象経過図：2010年4月1日-2010年4月10日

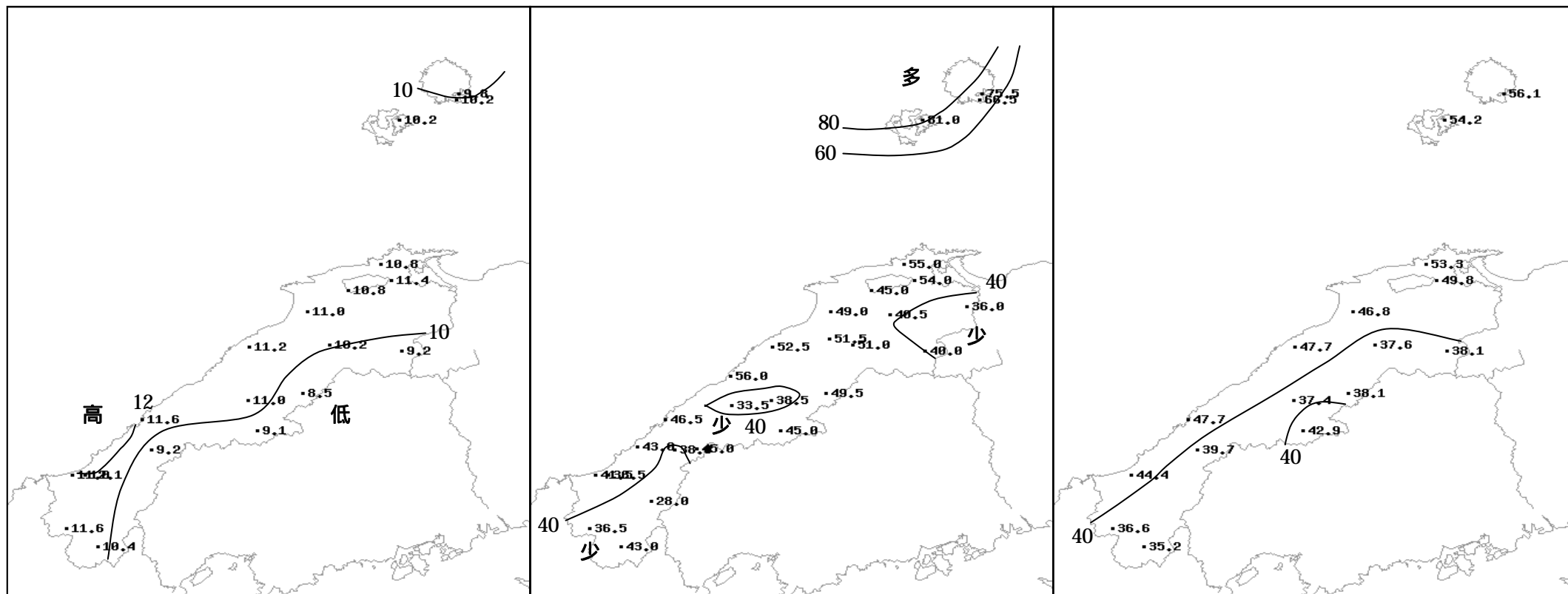
瑞穂



吉賀



# 2010年(平成22年)4月上旬の気象分布図



平均気温 ( )

降水量 (mm)

日照時間 (h)

# 地域気象観測旬報

2010年4月1日～10日 島根県 (68)  
(1/5)

観測所名	西郷										10 以上積算気温			49
	気温( )			風向・風速(m/s)						降水量(mm)			日照(h)	
	平均	最高	最低	平均	最多	最大	風向	瞬間	風向	日計	1時間	10分		
1	12.3	15.3	9.4	3.0	NW	8.1	SW	14.3	SSW	58.5	8.5	2.0	0.0	
2	8.5	12.9	2.6	3.6	NW	8.8	NW	17.0	NW	6.5	5.0	1.5	8.7	
3	7.8	11.9	0.9	4.3	NW	8.5	NW	16.7	WSW	0.0	0.0	0.0	11.1	
4	7.1	13.5	-0.6	2.3	NW	4.9	ENE	7.7	ENE	0.0	0.0	0.0	11.3	
5	10.8	18.3	4.6	1.6	NW	5.5	ENE	7.7	ENE	0.0	0.0	0.0	3.7	
6	11.8	16.8	6.9	3.9	WSW	9.9	WSW	15.8	W	0.0	0.0	0.0	0.9	
7	7.8	10.8	5.0	3.7	NNW	7.8	N	14.4	N	0.0	0.0	0.0	5.9	
8	7.9	11.3	4.1	3.5	ENE	6.3	E	10.6	E	0.0	0.0	0.0	10.3	
9	9.8	15.9	3.7	1.2	NW	3.3	SSE	4.4	SSE	4.0	2.0	0.5	0.7	
10	14.4	19.9	9.1	1.9	WNW	5.8	SSW	8.6	SSW	6.5	5.5	2.0	3.5	
前半旬	9.3	14.4	3.4	3.0	NW					65.0			34.8	
後半旬	10.3	14.9	5.8	2.8	NW					10.5			21.3	
旬	9.8	14.7	4.6	2.9	NW					75.5			56.1	
平年差/比	-0.1	+0.7	-0.5							184			100	

観測所名	西郷岬										10 以上積算気温			62
	気温( )			風向・風速(m/s)						降水量(mm)			日照(h)	
	平均	最高	最低	平均	最多	最大	風向	瞬間	風向	日計	1時間	10分		
1	11.9	14.7	9.0	4.2	WSW	9.3	N	12.3	N	50.5	8.0	2.0		
2	8.8	11.8	5.5	4.9	NW	11.3	NW	17.0	NW	6.0	5.0	1.5		
3	7.7	10.5	2.9	5.9	NW	11.9	SW	18.5	W	0.0	0.0	0.0		
4	8.4	12.5	2.6	3.1	SE	5.7	ESE	8.2	ESE	0.0	0.0	0.0		
5	12.4	17.2	8.0	1.4	S	5.2	ENE	7.2	ENE	0.0	0.0	0.0		
6	12.5	16.7	8.8	4.8	WSW	10.2	N	14.9	WNW	0.0	0.0	0.0		
7	7.1	9.9	4.5	4.8	NNW	9.1	N	15.9	NNE	0.0	0.0	0.0		
8	7.6	10.1	4.5	4.0	E	6.5	ENE	8.7	E	0.0	0.0	0.0		
9	10.9	15.4	6.1	1.7	SE	3.8	E	5.7	E	3.5	1.5	0.5		
10	14.7	19.0	10.7	1.8	S	3.2	SE	5.7	SE	6.5	5.5	2.0		
前半旬	9.8	13.3	5.6	3.9	NW					56.5				
後半旬	10.6	14.2	6.9	3.4	NNW					10.0				
旬	10.2	13.8	6.3	3.7	NNW					66.5				
平年差/比	//	//	//							//				

観測所名	海士										10 以上積算気温			62
	気温( )			風向・風速(m/s)						降水量(mm)			日照(h)	
	平均	最高	最低	平均	最多	最大	風向	瞬間	風向	日計	1時間	10分		
1	12.9	15.7	9.4	2.5	SW	5.1	NNE	11.0	NNE	60.0	8.0	2.0	0.0	
2	8.5	12.1	2.9	2.1	W	5.4	W	10.7	N	6.5	6.5	1.5	7.8	
3	7.3	11.0	0.0	2.8	WNW	8.1	W	15.2	W	0.0	0.0	0.0	10.7	
4	8.0	14.2	-0.7	1.6	ESE	4.3	ESE	7.8	E	0.0	0.0	0.0	11.2	
5	10.9	18.3	4.2	0.7	ENE	3.4	NNE	5.1	NNE	0.0	0.0	0.0	4.5	
6	11.7	16.4	5.6	2.7	WSW	6.7	WSW	13.8	W	0.0	0.0	0.0	0.6	
7	7.8	9.7	5.4	3.4	NNE	5.7	NNE	10.6	N	0.0	0.0	0.0	4.9	
8	8.4	11.5	4.3	2.2	ENE	4.3	ENE	8.6	ENE	0.0	0.0	0.0	11.2	
9	11.0	17.1	4.2	1.1	SE	3.2	SSE	7.0	SSE	6.0	2.5	0.5	0.8	
10	15.4	20.2	9.5	1.4	SW	3.6	S	7.8	SSW	8.5	7.0	2.0	2.5	
前半旬	9.5	14.3	3.2	1.9	W					66.5			34.2	
後半旬	10.9	15.0	5.8	2.2	NNE					14.5			20.0	
旬	10.2	14.6	4.5	2.1	NNE					81.0			54.2	
平年差/比	0.0	+0.6	-0.8							209			99	

観測所名	鹿島										10 以上積算気温			67
	気温( )			風向・風速(m/s)						降水量(mm)			日照(h)	
	平均	最高	最低	平均	最多	最大	風向	瞬間	風向	日計	1時間	10分		
1	14.9	17.9	10.1	3.1	S	7.1	SSW	12.1	NNE	41.5	9.5	2.5	0.0	
2	8.8	12.3	3.6	2.3	WNW	5.7	NNW	11.2	NNW	9.0	7.5	2.0	4.7	
3	6.7	11.1	0.9	2.6	NNW	7.6	W	13.3	W	0.0	0.0	0.0	8.7	
4	8.7	17.1	-0.3	1.5	SW	3.6	N	6.4	N	0.0	0.0	0.0	11.1	
5	11.4	19.1	4.9	1.0	N	4.6	NNW	7.1	NNW	0.0	0.0	0.0	4.2	
6	13.5	20.2	6.6	3.2	W	9.6	SW	15.2	SW	0.0	0.0	0.0	5.4	
7	8.5	10.9	3.2	3.5	NNE	5.8	NNE	11.7	NNE	0.0	0.0	0.0	5.0	
8	8.9	14.1	3.8	2.0	E	4.9	NE	8.0	E	0.0	0.0	0.0	10.4	
9	11.0	17.8	3.1	1.8	ESE	5.4	ESE	9.8	ESE	3.5	1.0	0.5	0.4	
10	15.7	21.5	10.0	1.5	N	4.2	ESE	6.9	ESE	1.0	1.0	0.5	3.4	
前半旬	10.1	15.5	3.8	2.1	N					50.5			28.7	
後半旬	11.5	16.9	5.3	2.4	NNE					4.5			24.6	
旬	10.8	16.2	4.6	2.3	N					55.0			53.3	
平年差/比	+0.5	+1.4	-0.5							134			99	

): 統計値を求める対象となる資料の一部が欠けているが、その範囲が許容の範囲内の値。  
 ]: 統計値を求める対象となる資料が、許容する範囲内の資料数を満たさず、十分な信頼を保障できない値である。  
 x: 統計値を求める対象となる資料が、参考値もしくは欠測により全く統計値を求めることができない。

## 地域気象観測旬報

2010年4月1日～10日 島根県 (68)  
(2/5)

観測所名	斐川										10 以上積算気温			57
	気温( )			風向・風速(m/s)						降水量(mm)			日照(h)	
	平均	最高	最低	平均	最多	最大	風向	瞬間	風向	日計	1時間	10分		
1	16.2	19.0	10.1	6.5	SSW	11.7	SSW	16.5	SSW	33.0	9.0	2.5		
2	9.2	12.4	4.7	3.7	N	9.1	NNW	11.8	NNW	8.0	8.0	2.0		
3	7.0	11.7	1.9	4.4	N	12	NW	16.5	NW	0.0	0.0	0.0		
4	8.4	16.4	0.8	3.1	SSE	5.9	N	8.7	SSE	0.0	0.0	0.0		
5	12.0	19.4	5.9	1.7	NE	4.8	NNE	6.2	SE	0.0	0.0	0.0		
6	13.4	19.0	7.1	4.6	W	10.4	W	14.4	W	0.0	0.0	0.0		
7	8.9	10.8	6.4	7.5	NNE	11.3	N	14.4	N	0.0	0.0	0.0		
8	8.2	13.9	3.3	4.6	ENE	9.9	ENE	11.8	ENE	0.0	0.0	0.0		
9	9.8	17.8	3.2	2.0	SSE	6	SSE	7.7	SSE	4.0	1.5	0.5		
10	15.2	22.9	9.8	1.9	E	7.7	WSW	9.3	WSW	0.0	0.0	0.0		
前半旬	10.6	15.8	4.7	3.9	SSE					41.0				
後半旬	11.1	16.9	6.0	4.1	NNE					4.0				
旬	10.8	16.3	5.3	4.0	SSE					45.0				
平年差/比	//	//	//							//				

観測所名	松江										10 以上積算気温			70
	気温( )			風向・風速(m/s)						降水量(mm)			日照(h)	
	平均	最高	最低	平均	最多	最大	風向	瞬間	風向	日計	1時間	10分		
1	15.8	19.3	10.2	2.7	SW	7.5	SW	13.6	SW	41.0	10.0	2.5	0.0	
2	9.6	13.5	4.9	2.9	WNW	8.2	NW	12.2	NW	9.5	7.0	2.5	4.6	
3	7.4	12.9	2.9	3.2	NW	9.6	NW	15.4	WNW	0.0	0.0	0.0	6.6	
4	9.3	17.3	2.2	2.5	ESE	6.1	ESE	8.7	ESE	0.0	0.0	0.0	11.2	
5	12.8	21.2	6.9	1.5	ESE	4.9	NW	7.4	WNW	0.0	0.0	0.0	3.7	
6	13.8	19.5	8.6	4.6	W	12	W	16.7	W	0.0	0.0	0.0	6.3	
7	8.5	10.9	5.5	4.1	N	7.8	N	12.8	NNE	0.0	0.0	0.0	3.6	
8	9.0	13.5	6.0	3.3	E	7.3	E	10.9	ENE	0.0	0.0	0.0	11.2	
9	11.5	18.0	4.7	2.2	ESE	8.2	SE	12.8	SE	3.0	1.5	0.5	0.0	
10	16.1	23.5	11.0	2.1	E	4.9	NW	6.7	NW	0.5	0.5	0.5	2.6	
前半旬	11.0	16.8	5.4	2.6	ESE					50.5			26.1	
後半旬	11.8	17.1	7.2	3.3	E					3.5			23.7	
旬	11.4	17.0	6.3	2.9	E					54.0			49.8	
平年差/比	+0.5	+1.2	+0.2							119			93	

観測所名	出雲										10 以上積算気温			58
	気温( )			風向・風速(m/s)						降水量(mm)			日照(h)	
	平均	最高	最低	平均	最多	最大	風向	瞬間	風向	日計	1時間	10分		
1	16.4	19.3	10.2	4.9	S	9.3	S	19.3	S	32.5	8.5	2.0	0.0	
2	8.9	12.2	2.9	1.7	WNW	4.4	N	7.9	NW	8.5	7.5	2.0	4.0	
3	7.7	11.8	1.2	2.6	WNW	7.8	WNW	13.8	NW	0.0	0.0	0.0	7.0	
4	9.2	17.4	1.2	2.0	E	3.8	NE	6.4	WSW	0.0	0.0	0.0	11.5	
5	12.5	19.3	5.6	1.3	NE	3.7	WSW	5.9	SW	0.0	0.0	0.0	4.1	
6	13.8	19.3	7.0	2.4	W	7.5	NE	12.4	WSW	0.0	0.0	0.0	4.9	
7	8.3	11.1	2.6	4.4	NNE	7.7	N	13.2	N	0.0	0.0	0.0	2.2	
8	8.3	15.2	1.2	2.7	ENE	6.8	NE	10.7	NE	0.0	0.0	0.0	10.4	
9	9.7	17.1	2.4	1.5	ENE	3.4	ENE	4.7	ENE	7.5	2.0	0.5	0.1	
10	15.5	21.8	10.0	1.2	WSW	4.4	WSW	7.7	WNW	0.5	0.5	0.5	2.6	
前半旬	10.9	16.0	4.2	2.5	WNW					41.0			26.6	
後半旬	11.1	16.9	4.6	2.4	NE					8.0			20.2	
旬	11.0	16.5	4.4	2.5	NE					49.0			46.8	
平年差/比	+0.6	+1.4	-0.5							115			86	

観測所名	大田										10 以上積算気温			70
	気温( )			風向・風速(m/s)						降水量(mm)			日照(h)	
	平均	最高	最低	平均	最多	最大	風向	瞬間	風向	日計	1時間	10分		
1	15.1	17.6	10.1	3.1	SE	8.4	SE	16.7	ESE	41.0	9.5	3.0	0.0	
2	8.7	13.1	4.8	2.4	NNW	4.9	NNW	10.5	N	6.5	7.0	1.5	4.1	
3	6.8	11.9	1.4	2.8	NNW	6.8	NW	14.6	NW	0.0	0.0	0.0	6.4	
4	9.4	17.7	0.6	1.8	SE	4.5	NW	9.2	ESE	0.0	0.0	0.0	11.3	
5	13.9	19.1	9.7	1.6	SSE	3.8	NW	6.1	NW	0.0	0.0	0.0	4.7	
6	14.3	20.5	9.2	2.1	W	5.6	N	11.5	N	0.0	0.0	0.0	3.8	
7	8.6	11.6	3.8	3.9	N	6.4	N	13.5	N	0.0	0.0	0.0	4.4	
8	7.8	14.4	0.4	1.6	N	5.5	N	10.3	N	0.0	0.0	0.0	10.6	
9	11.1	16.2	5.0	1.3	SSE	3.6	SE	6.9	SSE	4.5	1.5	0.5	0.0	
10	15.8	22.7	10.4	1.2	SSE	4.1	SSE	9.2	SSE	0.5	0.5	0.5	2.4	
前半旬	10.8	15.9	5.3	2.3	SE					47.5			26.5	
後半旬	11.5	17.1	5.8	2.0	N					5.0			21.2	
旬	11.2	16.5	5.5	2.2	SE					52.5			47.7	
平年差/比	+0.1	+0.6	-0.5							115			86	



# 地域気象観測旬報

2010年4月1日～10日 島根県 (68)

(3/5)

観測所名	掛合										10 以上積算気温			58
	気温( )			風向・風速(m/s)						降水量(mm)			日照(h)	
	平均	最高	最低	平均	最多	最大	風向	瞬間	風向	日計	1時間	10分		
1	14.9	18.0	9.8	3.6	SSE	6.9	SSE	13.6	SSE	42.0	7.0	2.0	0.0	
2	7.4	11.9	1.7	2.1	NNW	5.7	NNW	11.8	NNW	8.0	5.5	1.5	4.1	
3	5.6	10.9	-0.1	1.9	N	4.9	SSE	10.0	N	0.0	0.0	0.0	5.0	
4	8.2	19.0	-1.5	1.3	SSE	4.9	SSE	10.9	S	0.0	0.0	0.0	10.1	
5	13.5	19.5	7.3	1.4	SSE	3.6	SSE	7.3	SSE	0.0	0.0	0.0	1.8	
6	13.5	19.4	6.1	1.7	S	5.2	NNW	11.5	SSE	0.0	0.0	0.0	3.8	
7	6.3	9.8	1.7	2.6	NNW	5.7	NNW	12.0	NNW	0.5	0.5	0.5	0.6	
8	7.2	15.4	0.7	1.2	NNW	4.9	NNW	8.9	NNW	0.0	0.0	0.0	9.6	
9	9.1	17.9	1.4	0.8	SSE	4.3	SSE	8.7	SSE	0.5	0.5	0.5	0.1	
10	16.1	23.1	9.6	1.4	SSW	6.2	S	12.0	SSE	0.0	0.0	0.0	2.5	
前半旬	9.9	15.9	3.4	2.1	SSE					50.0			21.0	
後半旬	10.4	17.1	3.9	1.5	NNW					1.0			16.6	
旬	10.2	16.5	3.7	1.8	SSE					51.0			37.6	
平年差/比	+0.8	+1.4	+0.3							108			81	

観測所名	横田										10 以上積算気温			54
	気温( )			風向・風速(m/s)						降水量(mm)			日照(h)	
	平均	最高	最低	平均	最多	最大	風向	瞬間	風向	日計	1時間	10分		
1	14.1	17.8	9.2	5.0	SW	8.8	SW	17.1	SW	23.0	9.0	2.5	0.0	
2	6.3	9.8	-0.3	2.3	WNW	7.6	NW	14.0	NNW	12.5	8.5	2.5	5.1	
3	2.7	10.2	-2.6	1.3	WNW	4.5	WNW	8.6	NNW	2.0	1.5	0.5	2.9	
4	8.4	17.5	-2.5	2.0	SSW	5.9	SW	11.6	WSW	0.0	0.0	0.0	11.7	
5	11.9	19.2	6.2	1.2	SSE	3.2	NNE	7.8	S	0.0	0.0	0.0	1.5	
6	11.9	19.9	3.9	2.3	W	7.1	W	13.3	SW	0.0	0.0	0.0	5.3	
7	4.7	9.3	1.0	2.4	N	5.2	NNE	11.4	NNE	1.5	0.5	0.5	0.0	
8	6.5	16.5	0.7	1.2	NE	4.3	NNE	7.5	NNE	0.0	0.0	0.0	9.3	
9	9.8	16.2	1.3	1.6	SE	4.3	SSE	11.7	SSE	1.0	0.5	0.5	0.5	
10	15.9	22.4	10.2	1.8	S	6.5	S	12.2	S	0.0	0.0	0.0	1.8	
前半旬	8.7	14.9	2.0	2.4	SSW					37.5			21.2	
後半旬	9.8	16.9	3.4	1.9	SE					2.5			16.9	
旬	9.2	15.9	2.7	2.1	SSW					40.0			38.1	
平年差/比	+0.6	+1.4	+0.2							106			75	

観測所名	赤名										10 以上積算気温			50
	気温( )			風向・風速(m/s)						降水量(mm)			日照(h)	
	平均	最高	最低	平均	最多	最大	風向	瞬間	風向	日計	1時間	10分		
1	12.0	14.7	8.4	1.6	SSE	3	NNE	10.0	SE	37.0	8.0	3.0	0.0	
2	5.6	9.6	-0.6	2.2	N	5.1	N	10.7	NNE	8.5	6.5	1.5	3.4	
3	2.8	9.7	-2.2	1.2	NNW	3.9	N	8.7	N	0.5	0.5	0.5	4.4	
4	7.3	15.6	-2.1	1.5	SSE	5.3	SE	9.9	SE	0.0	0.0	0.0	9.9	
5	11.4	18.2	6.3	1.0	SSE	3.3	SE	5.7	SE	0.0	0.0	0.0	1.8	
6	11.8	18.5	5.1	0.8	NNE	3.2	N	7.3	NNW	0.0	0.0	0.0	5.0	
7	4.6	11.3	0.0	3.1	N	5.6	NNE	10.4	NNE	0.0	0.0	0.0	0.2	
8	6.3	15.6	-1.3	0.9	S	2.7	N	5.5	NNW	0.0	0.0	0.0	9.7	
9	8.6	13.6	2.3	1.2	SSE	4.6	SSE	11.0	SSE	3.5	1.0	0.5	0.7	
10	14.3	19.9	9.1	1.5	SSE	4.7	SE	9.2	SE	0.0	0.0	0.0	3.0	
前半旬	7.8	13.6	2.0	1.5	SSE					46.0			19.5	
後半旬	9.1	15.8	3.0	1.5	N					3.5			18.6	
旬	8.5	14.7	2.5	1.5	N					49.5			38.1	
平年差/比	+0.3	+1.1	+0.1							100			84	

観測所名	川本										10 以上積算気温			82
	気温( )			風向・風速(m/s)						降水量(mm)			日照(h)	
	平均	最高	最低	平均	最多	最大	風向	瞬間	風向	日計	1時間	10分		
1	15.6	18.4	10.5	2.9	SSE	5.5	S	14.5	SSE	30.0	9.0	2.5	0.0	
2	8.0	12.0	2.1	1.4	NNW	4.1	N	9.8	NNE	6.5	5.5	1.5	3.5	
3	4.8	12.6	-0.2	1.1	NNW	3.9	NNW	7.4	NNW	0.0	0.0	0.0	4.4	
4	10.2	20.3	-0.9	1.9	S	5	SSE	10.2	SSE	0.0	0.0	0.0	9.5	
5	14.3	20.9	8.8	1.4	NE	4.4	SE	9.4	ESE	0.0	0.0	0.0	2.6	
6	13.2	21.6	6.4	1.4	W	5.5	NNW	11.3	NNW	0.0	0.0	0.0	3.2	
7	7.6	10.5	2.0	2.4	NNE	5.6	NNE	11.7	NNE	0.0	0.0	0.0	1.2	
8	7.4	17.0	-1.2	1.2	N	4.3	N	7.4	N	0.0	0.0	0.0	10.7	
9	10.7	16.2	3.7	1.2	NW	2.9	SSW	7.2	SSE	1.5	0.5	0.5	0.2	
10	17.7	22.9	12.1	2.2	S	5.3	S	10.8	S	0.5	0.5	0.5	2.1	
前半旬	10.6	16.8	4.1	1.7	SSE					36.5			20.0	
後半旬	11.3	17.6	4.6	1.7	NNE					2.0			17.4	
旬	11.0	17.2	4.3	1.7	NNE					38.5			37.4	
平年差/比	+1.1	+1.3	+0.2							83			79	

# 地域気象観測旬報

2010年4月1日～10日 島根県 (68)  
(4/5)

観測所名	10 以上積算気温													71
日付	気温( )			風向・風速(m/s)						降水量(mm)			日照(h)	
	平均	最高	最低	平均	最多	最大	風向	瞬間	風向	日計	1時間	10分		
1	17.2	19.8	10.7	5.3	SSW	10.9	S	18.4	S	34.5	9.5	2.5	0.0	
2	9.5	12.0	5.2	3.1	NNE	6.9	NNE	13.1	N	5.0	6.0	1.0	4.3	
3	8.1	11.9	3.5	3.7	ENE	9.2	WSW	15.5	WSW	0.0	0.0	0.0	6.7	
4	9.5	15.7	2.4	2.5	ENE	4	NNW	5.5	NNE	0.0	0.0	0.0	11.1	
5	13.1	18.4	8.4	2.3	ENE	4.2	N	6.8	NNE	0.0	0.0	0.0	4.4	
6	14.2	19.1	9.4	4.0	WSW	8.6	SW	13.6	NNE	0.0	0.0	0.0	6.0	
7	8.8	10.9	6.6	5.4	NE	7.3	NE	14.3	NE	0.0	0.0	0.0	2.6	
8	8.4	12.8	2.6	3.2	ENE	6.4	E	11.0	ENE	0.0	0.0	0.0	11.2	
9	10.9	16.0	5.7	2.3	ENE	4.8	E	7.7	SE	6.0	2.0	0.5	0.0	
10	15.9	20.4	11.5	1.5	ENE	3.7	ENE	6.0	ESE	1.0	1.0	0.5	1.4	
前半旬	11.5	15.6	6.0	3.4	ENE					39.5			26.5	
後半旬	11.6	15.8	7.2	3.3	ENE					7.0			21.2	
旬	11.6	15.7	6.6	3.3	ENE					46.5			47.7	
平年差/比	+0.2	+0.5	-0.2							102			86	

観測所名	10 以上積算気温													53
日付	気温( )			風向・風速(m/s)						降水量(mm)			日照(h)	
	平均	最高	最低	平均	最多	最大	風向	瞬間	風向	日計	1時間	10分		
1	13.9	16.4	8.9	3.3	SSW	5.9	S	13.0	S	33.0	8.5	3.5	0.1	
2	6.4	10.9	-0.5	1.5	NW	4.3	WNW	9.9	W	6.5	5.5	1.5	3.2	
3	3.5	11.3	-2.9	1.1	WNW	4.1	W	9.4	WSW	0.5	0.5	0.5	7.4	
4	7.6	16.7	-3.0	1.8	S	7.1	S	12.0	S	0.0	0.0	0.0	11.5	
5	11.9	19.5	6.3	1.1	W	3.5	E	6.3	E	0.0	0.0	0.0	1.7	
6	12.1	21.3	3.2	1.5	W	5.5	W	10.6	WNW	0.0	0.0	0.0	5.0	
7	5.9	12.3	1.0	2.0	NNW	5	WNW	9.2	NW	0.0	0.0	0.0	1.0	
8	6.4	16.6	-2.5	0.9	WNW	4.2	WNW	6.9	WNW	0.0	0.0	0.0	10.5	
9	8.3	13.5	0.6	1.9	E	5.2	E	9.4	E	5.0	1.5	0.5	0.4	
10	15.3	20.2	10.0	2.4	SSW	7.2	S	12.4	S	0.0	0.0	0.0	2.1	
前半旬	8.7	15.0	1.8	1.8	WNW					40.0			23.9	
後半旬	9.6	16.8	2.5	1.7	E					5.0			19.0	
旬	9.1	15.9	2.1	1.8	WNW					45.0			42.9	
平年差/比	+0.6	+1.3	0.0							98			82	

観測所名	10 以上積算気温													55
日付	気温( )			風向・風速(m/s)						降水量(mm)			日照(h)	
	平均	最高	最低	平均	最多	最大	風向	瞬間	風向	日計	1時間	10分		
1	15.7	18.1	9.5	2.8	S	7.8	NNE	16.6	N	28.5	10.0	3.0	0.0	
2	5.9	9.5	-0.9	3.2	N	7.1	N	12.0	NNE	6.5	5.5	1.0	3.7	
3	3.0	10.2	-2.4	2.1	N	6.1	N	12.6	N	0.0	0.0	0.0	6.3	
4	7.9	19.2	-2.6	1.5	N	4.1	NNE	8.4	W	0.0	0.0	0.0	10.8	
5	11.6	18.4	5.8	1.3	N	3.8	N	6.8	N	0.0	0.0	0.0	2.8	
6	11.1	19.7	2.9	1.7	N	5.5	W	9.5	WSW	0.0	0.0	0.0	2.6	
7	5.1	8.8	2.4	5.3	N	8.9	N	13.8	NNE	0.5	0.5	0.5	1.3	
8	5.4	13.9	-2.6	2.0	N	5.1	N	8.5	NNE	0.0	0.0	0.0	10.8	
9	9.6	14.5	1.4	1.4	SE	4.2	SE	8.4	SE	1.5	1.0	0.5	0.0	
10	16.4	22.1	10.2	1.7	S	5.5	SE	11.4	SE	1.0	1.0	0.5	1.4	
前半旬	8.8	15.1	1.9	2.2	N					35.0			23.6	
後半旬	9.5	15.8	2.9	2.4	N					3.0			16.1	
旬	9.2	15.4	2.4	2.3	N					38.0			39.7	
平年差/比	+0.7	+1.4	+0.1							73			79	

観測所名	10 以上積算気温													60
日付	気温( )			風向・風速(m/s)						降水量(mm)			日照(h)	
	平均	最高	最低	平均	最多	最大	風向	瞬間	風向	日計	1時間	10分		
1	16.4	19.8	10.7	6.6	S	12.6	SSE	16.5	SSE	30.5	12.5	4.5		
2	9.1	11.5	4.9	3.4	N	7.5	NW	11.3	NNW	4.0	5.5	1.0		
3	6.6	11.2	2.2	3.7	NNE	9.4	WNW	13.4	WNW	0.0	0.0	0.0		
4	8.7	13.6	2.0	2.6	SSE	4.6	NW	6.2	NW	0.0	0.0	0.0		
5	13.2	16.4	10.2	1.8	SSE	5.1	SSE	7.7	SSE	0.0	0.0	0.0		
6	14.5	21.8	9.6	3.9	WNW	7.8	W	11.8	N	0.0	0.0	0.0		
7	8.6	11.3	6.7	5.8	NNE	8.4	NNE	13.9	NNE	0.0	0.0	0.0		
8	7.4	12.3	0.5	2.6	SSE	4.8	N	8.7	NNE	0.0	0.0	0.0		
9	9.8	15.1	4.5	1.7	SE	4	SSE	5.1	SSE	5.5	3.5	1.5		
10	16.0	23.0	10.9	2.7	S	8.4	SSE	12.3	SSE	1.5	1.0	0.5		
前半旬	10.8	14.5	6.0	3.6	SSE					34.5				
後半旬	11.3	16.7	6.4	3.3	NNE					7.0				
旬	11.0	15.6	6.2	3.5	SSE					41.5				
平年差/比	//	//	//							//				

## 地域気象観測旬報

2010年4月1日～10日 島根県 (68)

(5/5)

観測所名	益田										10 以上積算気温			86
日付	気温( )			風向・風速(m/s)						降水量(mm)			日照(h)	
	平均	最高	最低	平均	最多	最大	風向	瞬間	風向	日計	1時間	10分		
1	17.4	19.6	11.5	3.1	S	5.9	S	11.8	SSW	28.0	11.0	3.5	0.0	
2	10.0	13.0	4.9	2.2	NNE	4.7	N	11.0	NNW	3.0	6.0	1.0	3.1	
3	7.9	12.3	3.2	1.8	N	3.8	N	8.5	WNW	0.0	0.0	0.0	7.9	
4	9.6	15.9	2.0	1.2	NNW	3.2	NNW	5.8	N	0.0	0.0	0.0	10.9	
5	14.6	18.7	10.7	1.3	NNW	2.9	N	6.3	S	0.0	0.0	0.0	3.0	
6	14.9	22.3	9.0	1.6	SE	5.4	NNE	10.6	NNE	0.0	0.0	0.0	4.1	
7	9.6	12.4	7.5	3.9	NNE	6.3	NNE	14.9	NNE	0.0	0.0	0.0	2.5	
8	8.7	13.8	2.1	1.9	N	4.1	N	7.9	N	0.0	0.0	0.0	11.4	
9	11.1	16.1	6.0	1.0	ESE	2.2	ESE	3.3	N	4.0	1.0	0.5	0.0	
10	17.5	24.5	11.6	2.2	S	6	S	11.2	SSE	1.5	1.0	0.5	1.5	
前半旬	11.9	15.9	6.5	1.9	N					31.0			24.9	
後半旬	12.4	17.8	7.2	2.1	NNE					5.5			19.5	
旬	12.1	16.9	6.9	2.0	NNE					36.5			44.4	
平年差/比	+0.8	+1.2	+0.8							81			79	

観測所名	津和野										10 以上積算気温			86
日付	気温( )			風向・風速(m/s)						降水量(mm)			日照(h)	
	平均	最高	最低	平均	最多	最大	風向	瞬間	風向	日計	1時間	10分		
1	16.5	19.5	11.4	3.9	SSW	8.1	SW	15.7	SSW	31.0	16.0	5.0	0.0	
2	8.3	11.6	3.1	2.1	NNE	5.3	NNE	9.9	NE	3.5	5.5	1.0	2.0	
3	5.9	13.0	0.0	1.6	NNE	4.8	NE	8.6	NE	0.0	0.0	0.0	7.2	
4	10.5	19.6	-0.3	2.5	S	6.2	SSW	11.9	SSW	0.0	0.0	0.0	9.6	
5	15.1	20.0	9.1	1.9	N	5.3	SW	9.5	WSW	0.0	0.0	0.0	1.9	
6	14.2	22.5	6.6	1.4	SSW	4.9	S	9.3	NE	0.0	0.0	0.0	2.6	
7	7.8	13.3	5.1	3.8	NNE	7.1	NNE	13.7	NNE	0.0	0.0	0.0	1.5	
8	7.9	16.9	-0.2	1.4	N	4.7	NNE	8.1	NNE	0.0	0.0	0.0	9.7	
9	11.2	15.1	4.6	1.1	SW	4.2	SW	7.9	ESE	2.0	1.0	0.5	0.0	
10	18.2	22.8	11.1	4.0	SW	7	SSW	11.8	SSW	0.0	0.0	0.0	2.1	
前半旬	11.3	16.7	4.7	2.4	SSW					34.5			20.7	
後半旬	11.9	18.1	5.4	2.3	NNE					2.0			15.9	
旬	11.6	17.4	5.1	2.4	SSW					36.5			36.6	
平年差/比	+1.0	+0.6	+0.4							70			79	

観測所名	吉賀										10 以上積算気温			58
日付	気温( )			風向・風速(m/s)						降水量(mm)			日照(h)	
	平均	最高	最低	平均	最多	最大	風向	瞬間	風向	日計	1時間	10分		
1	14.8	17.4	11.1	3.5	WSW	7.4	ENE	14.1	NE	34.0	11.0	3.5	0.0	
2	7.6	11.4	1.5	4.3	ENE	12.9	ENE	21.8	ENE	3.5	6.0	1.0	2.4	
3	5.1	12.2	-1.3	2.6	ENE	9	ENE	18.8	NE	0.0	0.0	0.0	8.0	
4	9.3	17.4	-0.6	2.3	W	7.4	SW	12.1	SW	0.0	0.0	0.0	8.5	
5	13.9	19.5	7.6	1.5	NNE	3.9	W	6.5	WSW	0.0	0.0	0.0	1.9	
6	13.8	21.8	6.6	1.7	NE	5.7	ENE	10.2	NE	0.0	0.0	0.0	3.2	
7	7.0	14.1	3.6	5.3	ENE	9	ENE	14.9	NE	0.0	0.0	0.0	1.4	
8	6.7	17.2	-2.1	1.6	NE	5.6	ENE	10.2	E	0.0	0.0	0.0	9.1	
9	9.8	12.7	4.1	1.8	WSW	4.6	WSW	8.6	WSW	5.5	1.5	0.5	0.0	
10	15.9	19.7	10.8	2.7	WSW	7.8	WSW	13.8	SW	0.0	0.0	0.0	0.7	
前半旬	10.1	15.6	3.7	2.8	WSW					37.5			20.8	
後半旬	10.6	17.1	4.6	2.6	NE					5.5			14.4	
旬	10.4	16.3	4.1	2.7	NE					43.0			35.2	
平年差/比	//	//	//							//			//	

## 地域雨量観測旬報

2010年4月1日～10日 島根県 (68)

(1/1)

観測所名	大東				伯太				佐田				福光				桜江				三隅			
	降水量(mm)				降水量(mm)				降水量(mm)				降水量(mm)				降水量(mm)				降水量(mm)			
	日計	平年比	最大1時間	最大10分間	日計	平年比	最大1時間	最大10分間	日計	平年比	最大1時間	最大10分間	日計	平年比	最大1時間	最大10分間	日計	平年比	最大1時間	最大10分間	日計	平年比	最大1時間	最大10分間
1	28.5		8.5	2.0	22.5		8.5	2.5	40.0		8.5	2.0	39.0		8.5	2.5	28.0		6.5	2.5	28.5		10.0	3.0
2	10.5		7.5	2.5	12.0		6.5	1.5	8.5		6.5	2.0	8.0		6.0	1.5	5.5		5.5	1.5	4.5		6.0	1.0
3	0.0		0.0	0.0	0.5		0.5	0.5	0.0		0.0	0.0	0.0		0.0	0.0	0.0		0.0	0.0	0.0		0.0	0.0
4	0.0		0.0	0.0	0.0		0.0	0.0	0.0		0.0	0.0	0.0		0.0	0.0	0.0		0.0	0.0	0.0		0.0	0.0
5	0.0		0.0	0.0	0.0		0.0	0.0	0.0		0.0	0.0	0.0		0.0	0.0	0.0		0.0	0.0	0.0		0.0	0.0
半旬計/最大	39.0	205	8.5	2.5	35.0	174	8.5	2.5	48.5	211	8.5	2.0	47.0	250	8.5	2.5	33.5	147	6.5	2.5	33.0	152	10.0	3.0
6	0.0		0.0	0.0	0.0		0.0	0.0	0.0		0.0	0.0	0.0		0.0	0.0	0.0		0.0	0.0	0.0		0.0	0.0
7	0.0		0.0	0.0	1.0		0.5	0.5	0.0		0.0	0.0	0.0		0.0	0.0	0.0		0.0	0.0	0.0		0.0	0.0
8	0.0		0.0	0.0	0.0		0.0	0.0	0.0		0.0	0.0	0.0		0.0	0.0	0.0		0.0	0.0	0.0		0.0	0.0
9	0.5		0.5	0.5	0.0		0.0	0.0	3.0		1.5	0.5	4.5		2.5	1.0	0.0		0.0	0.0	7.5		3.5	2.0
10	1.0		0.5	0.5	0.0		0.0	0.0	0.0		0.0	0.0	4.5		4.5	2.5	0.0		0.0	0.0	2.5		2.0	1.0
半旬計/最大	1.5	8	0.5	0.5	1.0	5	0.5	0.5	3.0	13	1.5	0.5	9.0	50	4.5	2.5	0.0	0	0.0	0.0	10.0	49	3.5	2.0
旬計	40.5	100			36.0	87			51.5	103			56.0	139			33.5	68			43.0	92		
旬最大	28.5		8.5	2.5	22.5		8.5	2.5	40.0		8.5	2.0	39.0		8.5	2.5	28.0		6.5	2.5	28.5		10.0	3.0
起日	1		1	2	1		1	1	1		1	2	1		1	10	1		1	1	1		1	1

観測所名	波佐				匹見																			
	降水量(mm)				降水量(mm)				降水量(mm)				降水量(mm)				降水量(mm)							
	日計	平年比	最大1時間	最大10分間	日計	平年比	最大1時間	最大10分間	日計	平年比	最大1時間	最大10分間	日計	平年比	最大1時間	最大10分間	日計	平年比	最大1時間	最大10分間	日計	平年比	最大1時間	最大10分間
1	31.0		9.0	2.5	20.5		9.5	4.0																
2	10.5		6.5	1.5	4.5		6.5	0.5																
3	0.0		0.0	0.0	0.0		0.0	0.0																
4	0.0		0.0	0.0	0.0		0.0	0.0																
5	0.0		0.0	0.0	0.0		0.0	0.0																
半旬計/最大	41.5	173	9.0	2.5	25.0	114	9.5	4.0																
6	0.0		0.0	0.0	0.0		0.0	0.0																
7	1.0		0.5	0.5	0.0		0.0	0.0																
8	0.0		0.0	0.0	0.0		0.0	0.0																
9	2.0		1.0	0.5	3.0		1.0	0.5																
10	0.5		0.5	0.5	0.0		0.5	0.5																
半旬計/最大	3.5	15	1.0	0.5	3.0	14	1.0	0.5																
旬計	45.0	86			28.0	58																		
旬最大	31.0		9.0	2.5	20.5		9.5	4.0																
起日	1		1	1	1		1	1																

): 統計値を求める対象となる資料の一部が欠けているが、その範囲が許容の範囲内の値。

]: 統計値を求める対象となる資料が、許容する範囲内の資料数を満たさず、十分な信頼を保障できない値である。

x: 統計値を求める対象となる資料が、参考値もしくは欠測により全く統計値を求めることができない。

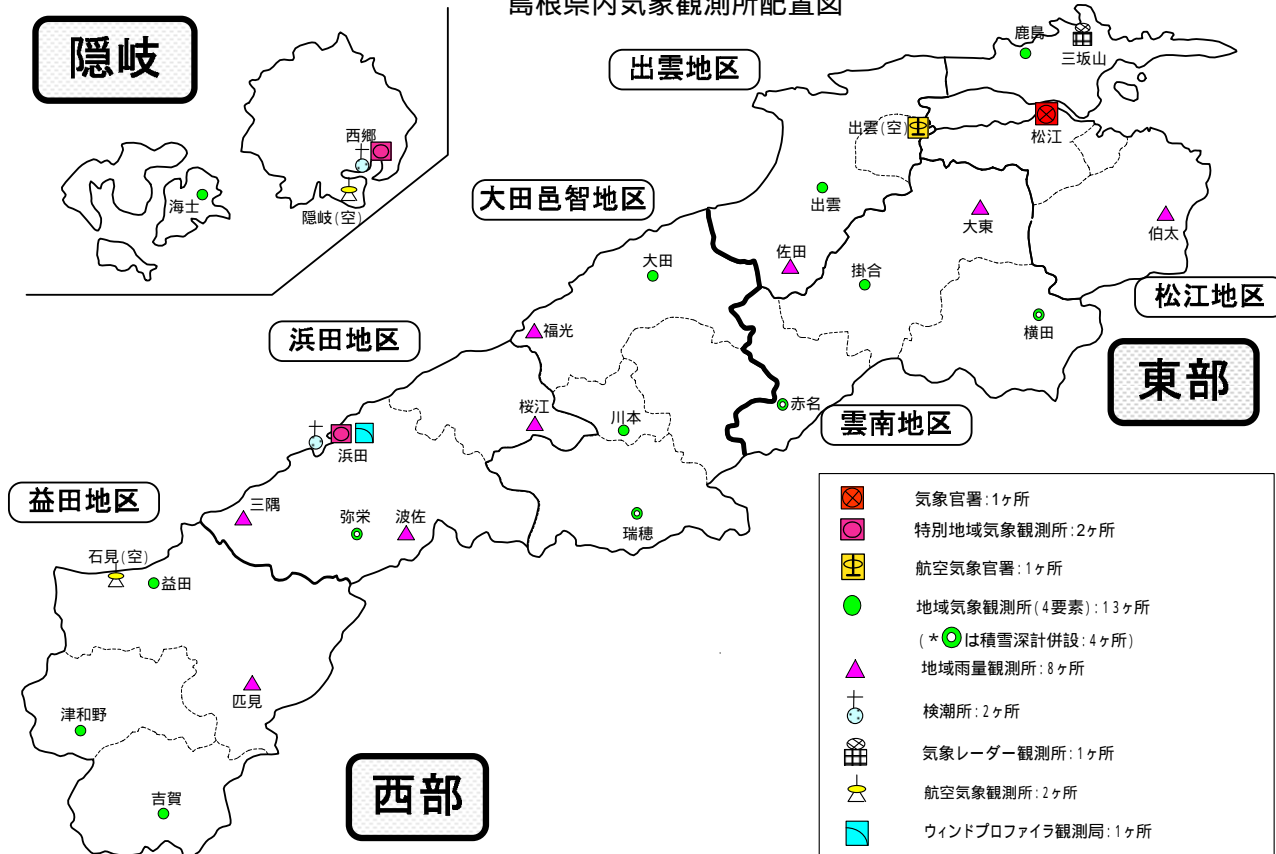
# 地域気象観測積雪旬報

2010年4月1日～10日 島根県 (68) 単位:cm  
(1/1)

観測所名	最深積雪			積雪差日合計の最大値		積雪差合計											
	起日	平年差		起日	平年差												
西郷	0	10	///	0	10	0	///										
松江	0	10	///	0	10	0	///										
横田	0	10	0	0	10	0	0										
赤名	0	10	0	0	10	0	0										
瑞穂	0	10	0	0	10	0	0										
弥栄	0	10	0	0	10	0	0										

)：統計値を求める対象となる資料の一部が欠けているが、その範囲が許容の範囲内の値。  
 ]：統計値を求める対象となる資料が、許容する範囲内の資料数を満たさず、十分な信頼を保障できない値である。  
 ×：統計値を求める対象となる資料が、参考値もしくは欠測により全く統計値を求めることができない。

島根県内気象観測所配置図



平成 22 年 4 月 1 日 現在

島根県地域気象観測所（アメダス）所在地一覧表

観測所	気温	降水量	日照	風向 風速	積雪	所在地	緯度	経度	海面上 の高さ
西郷	○	○	○	○	○	隠岐郡隠岐の島町西町大城（西郷特別地域気象観測所）	36°12.2'	133°20.0'	27m
西郷岬	○	○		○		隠岐郡隠岐の島町岬町字風の松（隠岐航空気象観測所）	36°10.7'	133°19.4'	80m
海士	○	○	○	○		隠岐郡海士町大字海士	36°05.8'	133°05.8'	3m
鹿島	○	○	○	○		松江市鹿島町北講武	35°31.2'	133°01.3'	5m
斐川	○	○		○		簸川郡斐川町大字沖州字反（出雲空港出張所）	35°24.8'	132°53.4'	2m
松江	○	○	○	○	○	松江市西津田（松江地方気象台）	35°27.4'	133°03.9'	17m
出雲	○	○	○	○		出雲市芦渡町	35°19.9'	132°43.8'	20m
大東		○				雲南市大東町下阿用	35°19.1'	132°57.9'	56m
伯太		○				安来市伯太町母里	35°21.0'	133°16.4'	23m
佐田		○				出雲市佐田町大呂	35°13.3'	132°43.4'	100m
大田	○	○	○	○		大田市大田町大田	35°11.4'	132°29.8'	30m
掛合	○	○	○	○		雲南市掛合町掛合	35°11.9'	132°49.0'	215m
横田	○	○	○	○	○	仁多郡奥出雲町稲原	35°10.4'	133°06.2'	369m
福光		○				大田市温泉津町福光	35°04.2'	132°19.9'	8m
赤名	○	○	○	○	○	飯石郡飯南町下赤名	35°00.1'	132°42.7'	444m
桜江		○				江津市桜江町川戸	34°57.2'	132°20.0'	32m
川本	○	○	○	○		邑智郡川本町川本	34°58.6'	132°29.5'	132m
浜田	○	○	○	○		浜田市大辻町（浜田特別地域気象観測所）	34°53.8'	132°04.2'	19m
瑞穂	○	○	○	○	○	邑智郡邑南町淀原	34°51.2'	132°31.8'	327m
三隅		○				浜田市三隅町三隅	34°47.3'	131°57.5'	11m
弥栄	○	○	○	○	○	浜田市弥栄町長安本郷	34°46.6'	132°06.5'	380m
波佐		○				浜田市金城町波佐	34°46.8'	132°11.8'	370m
高津	○	○		○		益田市内田町（石見航空気象観測所）	34°40.5'	131°47.4'	54m
益田	○	○	○	○		益田市あけぼの東町	34°40.6'	131°50.6'	4m
匹見		○				益田市匹見町匹見	34°34.3'	132°01.0'	259m
津和野	○	○	○	○		鹿足郡津和野町森村口	34°27.7'	131°46.2'	165m
吉賀	○	○	○	○		鹿足郡吉賀町七日市	34°23.5'	131°53.6'	250m

# 中国地方 1か月予報

(4月10日から5月9日までの天候見通し)

平成22年4月9日  
広島地方気象台発表

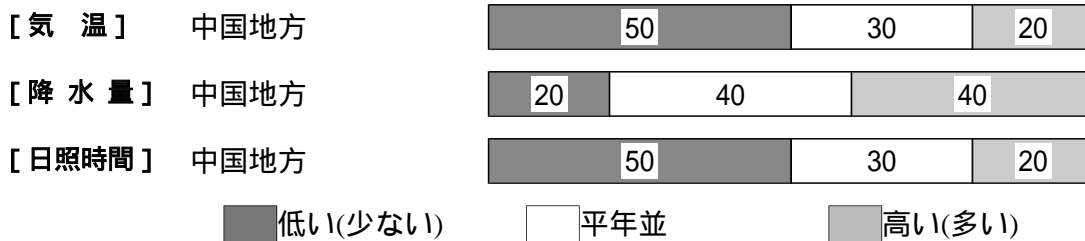
## <特に注意を要する事項>

1週目後半から2週目にかけては気温が低く、かなり低くなるおそれがあります。

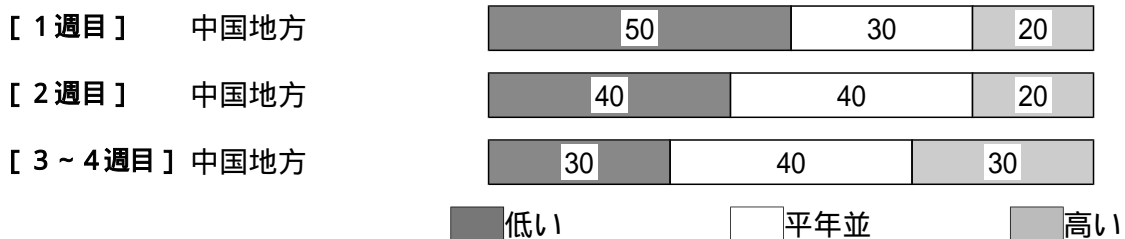
## <予想される向こう1か月の天候>

向こう1か月の出現の可能性が最も大きい天候と特徴のある気温、降水量等の確率は以下のとおりです。天気は数日の周期で変わるでしょう。平年に比べ曇りや雨の日が多い見込みです。向こう1か月の気温は、低い確率50%です。降水量は、平年並または多い確率ともに40%です。日照時間は、少ない確率50%です。週別の気温は、1週目は低い確率50%、2週目は平年並または低い確率ともに40%です。

## <向こう1か月の気温、降水量、日照時間の各階級の確率(%)>



## <気温経過の各階級の確率(%)>



## <予報の対象期間>

1か月 : 4月10日(土) ~ 5月9日(日)  
1週目 : 4月10日(土) ~ 4月16日(金)  
2週目 : 4月17日(土) ~ 4月23日(金)  
3~4週目 : 4月24日(土) ~ 5月7日(金)

## <次回発表予定等>

1か月予報 : 毎週金曜日 14時30分 次回は4月16日  
3か月予報 : 4月22日(木) 14時

< 参考資料（平年並の範囲等） >

( 1 ) 30 年平均値（向こう 1 か月の平均気温、降水量、日照時間と 1 週目、2 週目、3 ~ 4 週目の平均気温）

	気 温 ( )	降 水 量 (mm)	日照時間 (時間)	気 温( )		
				1 週目	2 週目	3 ~ 4 週目
松江	14.3	114.8	191.6	12.3	13.7	15.3
西郷	13.2	119.7	203.1	11.2	12.5	14.1
浜田	14.5	124.6	185.6	12.8	13.9	15.5
鳥取	14.4	111.2	185.3	12.4	13.7	15.5
米子	14.3	110.0	191.1	12.2	13.6	15.3
境	14.4	118.2	193.4	12.4	13.8	15.5
広島	16.1	155.9	191.3	14.2	15.4	17.1
呉	15.4	142.6	188.6	13.6	14.8	16.4
福山	14.8	104.2	195.4	12.8	14.1	15.8
岡山	15.9	105.9	190.0	13.9	15.2	17.0
津山	13.7	140.3	184.4	11.7	13.0	14.7

なお、気温、降水量、日照時間の「平年並」の範囲は、地点ごとに幾分違いはありますが、下に示した地域平均の「平年並」の範囲を参考にして下さい。

( 2 ) 1971 ~ 2000 年のデータに基づいた向こう 1 か月地域平均の気温、降水量、日照時間の平年差(比)の「平年並」の範囲は次のとおりです。

	気温平年差( )	降水量平年比(%)	日照時間平年比(%)
中国地方	-0.3 ~ +0.2	83 ~ 113	96 ~ 106
山陰	-0.2 ~ +0.2	82 ~ 114	95 ~ 106
山陽	-0.4 ~ +0.2	82 ~ 113	97 ~ 106

( 3 ) この予報期間の 1 週目、2 週目、3 ~ 4 週目の地域平均の気温平年差の「平年並」の範囲は次のとおりです。

	1 週目	2 週目	3 ~ 4 週目
中国地方	-0.4 ~ +0.6	-0.6 ~ +0.5	-0.4 ~ +0.3
山陰	-0.4 ~ +0.7	-0.7 ~ +0.6	-0.4 ~ +0.4
山陽	-0.4 ~ +0.6	-0.5 ~ +0.6	-0.5 ~ +0.3

< 参考資料（利用上の注意） >

( 1 ) 気温(降水量)等は、「低い(少ない)」「平年並」「高い(多い)」の 3 つの階級で予報します。階級の幅は、1971 ~ 2000 年の 30 年間に於ける各階級の出現率が等分(それぞれ 33%)となるように決めてあります(気候的出現率と呼びます)。

( 2 ) 予報する確率の数値は、それぞれの階級が出現する可能性の大きさを表しています。予測資料の信頼性が大きい場合には気候的出現率から大きく隔たった 10%以下や 60%以上の確率を付けられますが、特定の階級を強調できない場合には気候的出現率と同じかそれと同程度(30%、40%)の確率しか付けられません。

( 3 ) 晴れや雨などの天気日数は、平年の日数よりも多い(少ない)場合は「平年に比べて多い(少ない)」、また平年の日数と同程度に多い(少ない)場合には「平年と同様に多い(少ない)」と表現します。なお、単に多い(少ない)と表現した場合には対象期間の 2 分の 1 より多い(少ない)ことを意味します。