

島根県農業気象速報

平成22年2月下旬

島根県
松江地方気象台

平成22年3月1日発行

気象概況 平成22年2月下旬

前半は高気圧に覆われて、晴れの日が多かったが、後半は低気圧や寒気の影響で雨となった。

日付	天気概況	松江(6時～18時)	松江(18時～翌06時)
21日	移動性の高気圧に覆われる	晴	晴
22日	日本の南岸の高気圧に覆われる	晴後薄曇	薄曇後晴、霧を伴う
23日	日本海を低気圧が北東進	晴一時霧雨	晴
24日	日本の東海上の高気圧に覆われる	晴一時霧	晴後薄曇
25日	東シナ海の低気圧が東進	曇	雨一時曇
26日	前線を伴った低気圧が九州北部を東進	大雨	雨後曇
27日	寒気の影響を受ける	曇	曇時々雨
28日	寒気の影響を受ける	曇後晴	曇時々晴

気象官署の観測値(2月下旬)

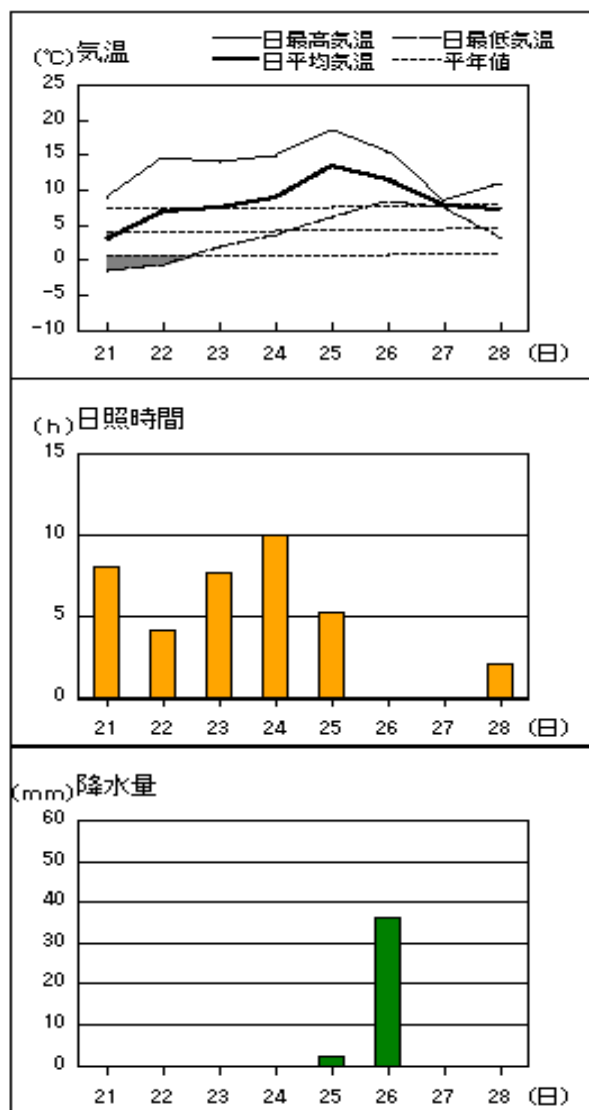
要素	気温()						降水量(mm)		日照時間(h)	
	平均		最高		最低		本年	平年	本年	平年
官署	本年	平年	本年	平年	本年	平年	本年	平年	本年	平年
松江	10.0	4.6	16.8	8.8	4.3	1.0	46.0	42.9	41.0	26.5
浜田	10.9	6.1	16.9	9.7	6.1	2.4	36.0	32.4	44.3	26.3
西郷	8.3	4.1	13.2	7.9	3.5	0.4	38.0	41.4	37.2	26.9

平均気温は、全域「かなり高い」。降水量は、松江「多い」、浜田・西郷「平年並」。日照時間は、松江・西郷「多い」、浜田「かなり多い」。

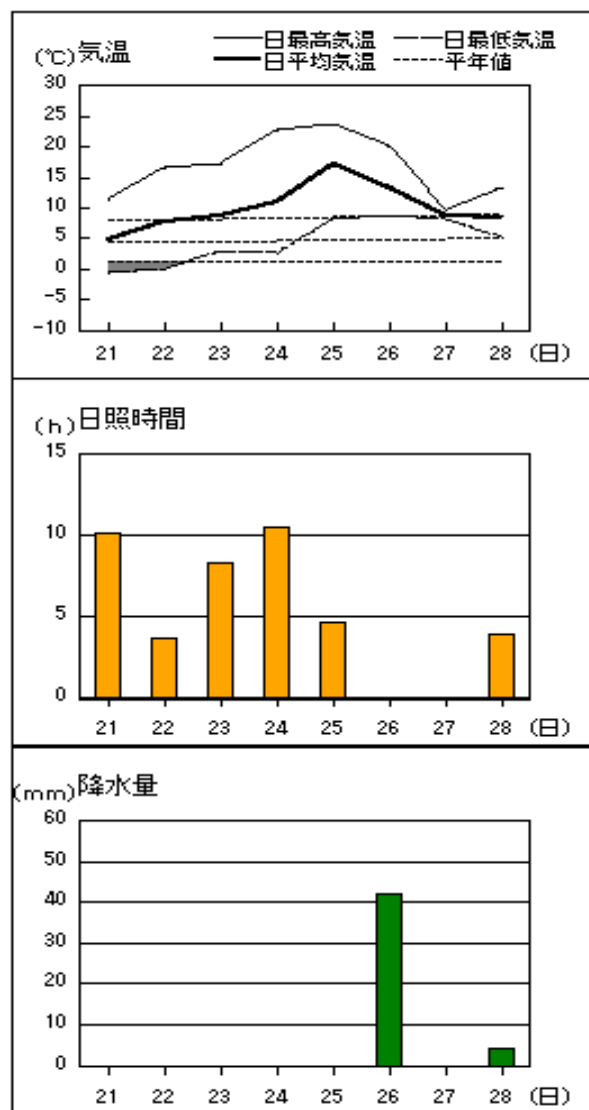
注：地上気象観測における平年の統計期間は、松江、浜田、西郷とも1971～2000年の30年間である。

アメダス 気象経過図：2010年2月21日-2010年2月28日

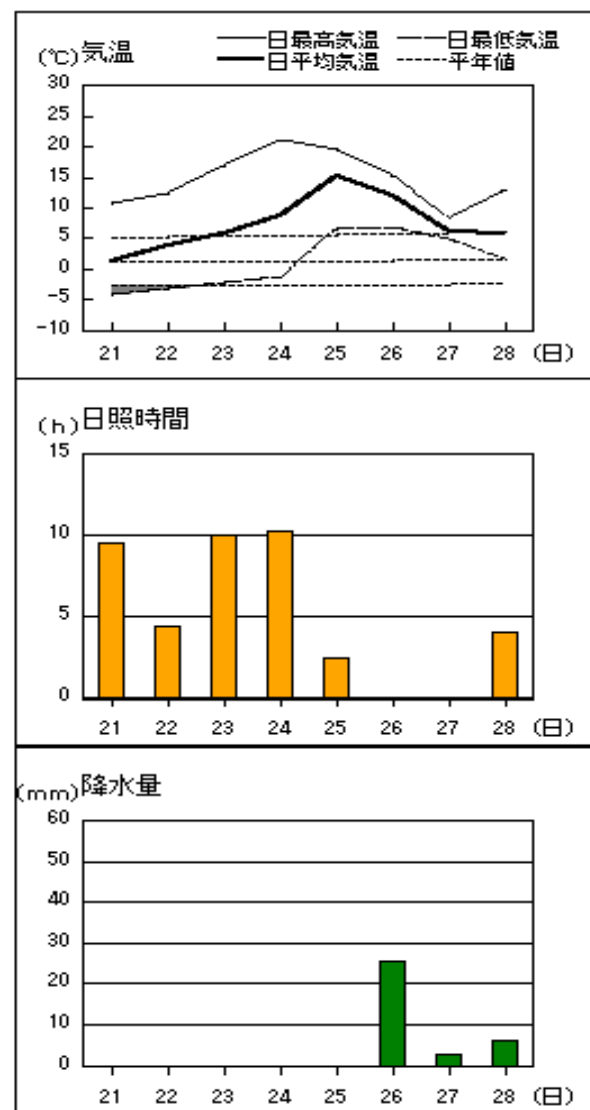
西郷



松江

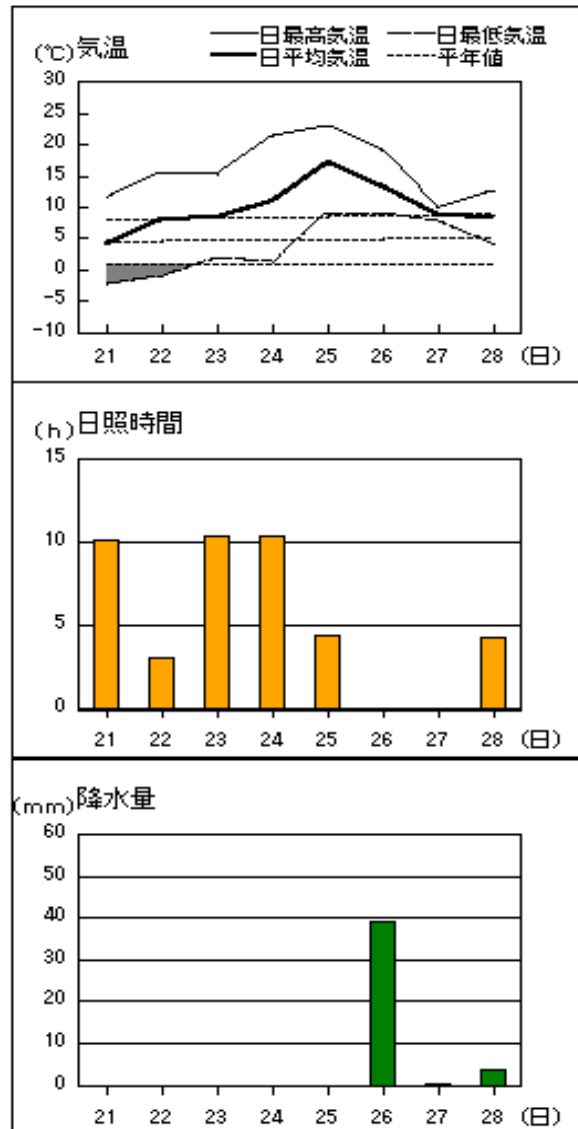


横田

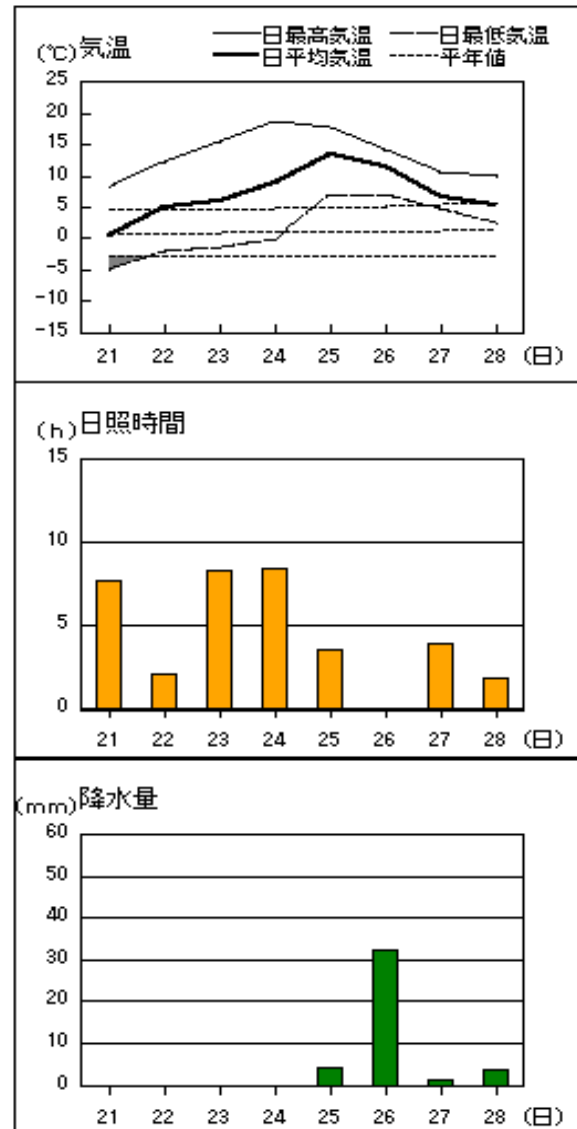


アメダス 気象経過図：2010年2月21日-2010年2月28日

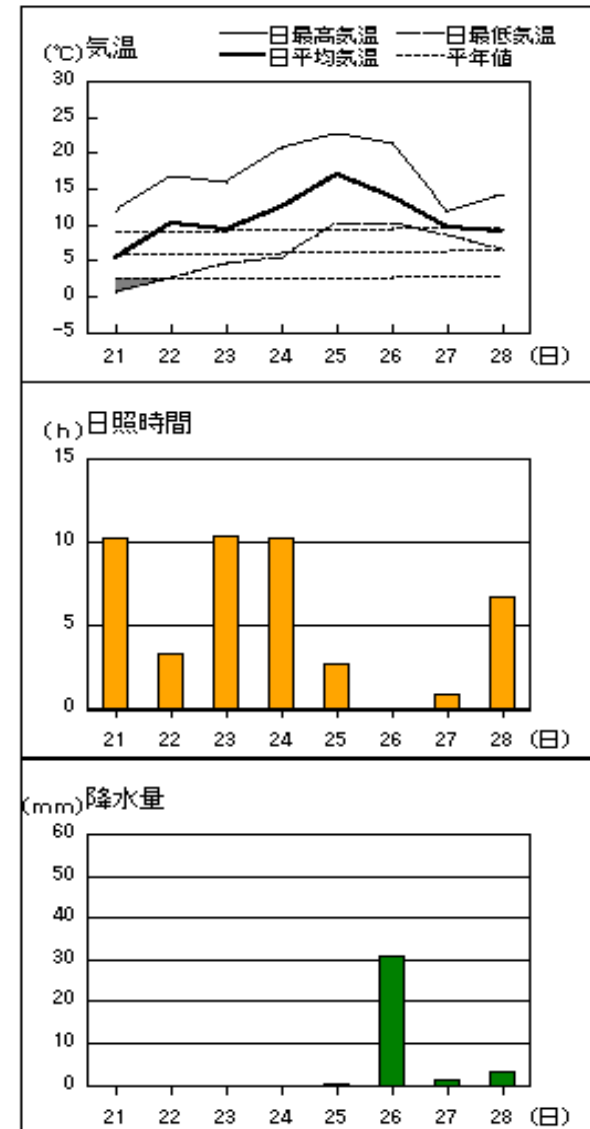
出雲



赤名

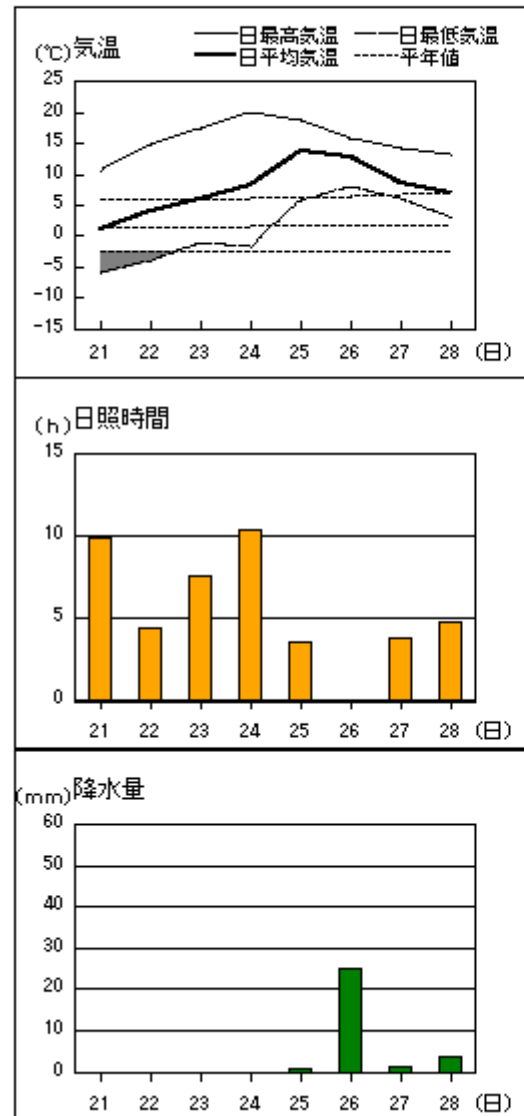


浜田

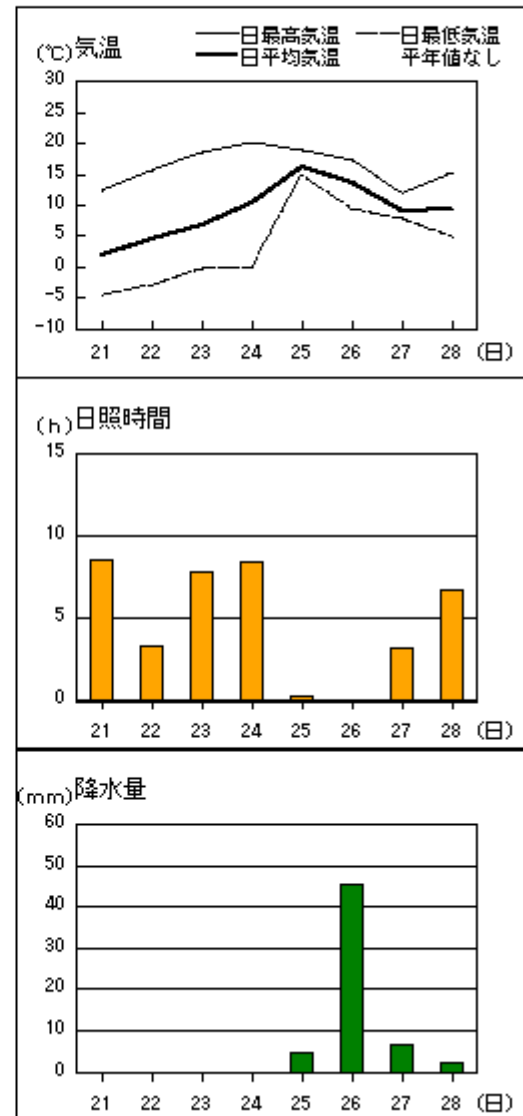


アメダス 気象経過図：2010年2月21日-2010年2月28日

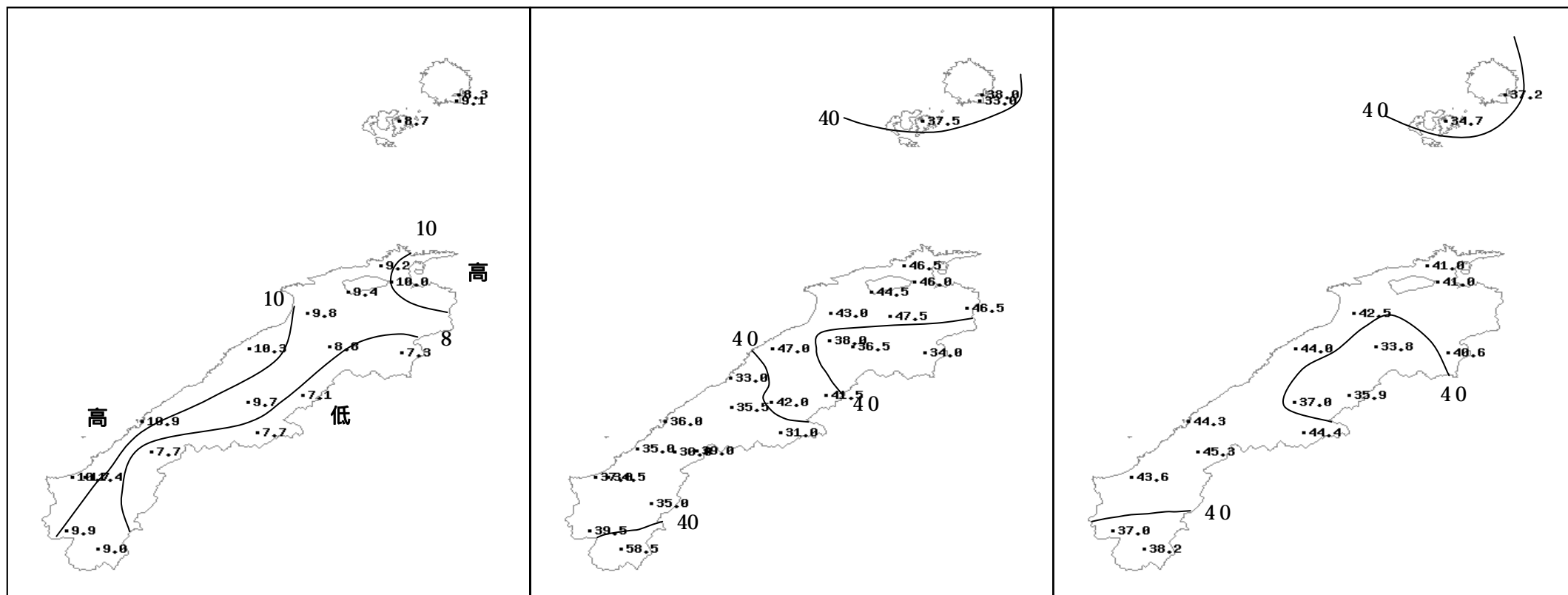
瑞穂



吉賀



2010年(平成22年)2月下旬の気象分布図



平均気温 (°C)

降水量 (mm)

日照時間 (h)

地域気象観測旬報

2010年2月21日～28日 島根県 (68)
(1/5)

観測所名	西郷										10 以上積算気温			25
	気温()			風向・風速(m/s)						降水量(mm)			日照 (h)	
	平均	最高	最低	平均	最多	最大	風向	瞬間	風向	日計	1時間	10分		
21	3.1	8.8	-1.7	2.9	NW	6.2	ENE	9.1	E	0.0	0.0	0.0	8.0	
22	6.8	14.5	-0.6	3.5	NW	10.3	WSW	15.7	WSW	0.0	0.0	0.0	4.1	
23	7.6	13.9	1.7	2.0	NW	4.4	SE	6.6	ENE	0.0	0.0	0.0	7.7	
24	8.9	14.8	3.6	2.0	NW	5.3	SSE	6.8	SSE	0.0	0.0	0.0	10.0	
25	13.4	18.6	6.1	2.5	SSE	6.4	SSW	12.5	S	2.0	1.5	0.5	5.3	
26	11.4	15.4	8.2	3.4	NNE	6.6	NNE	13.8	N	36.0	6.0	1.5	0.0	
27	7.9	8.7	7.4	5.5	NE	8.4	ENE	13.8	ENE	0.0	0.0	0.0	0.0	
28	7.3	10.8	3.3	2.6	NE	6.6	NE	11.7	NE	0.0	0.0	0.0	2.1	
前半旬	8.0	14.1	1.8	2.6	NW					2.0			35.1	
後半旬	8.9	11.6	6.3	3.8	NE					36.0			2.1	
旬	8.3	13.2	3.5	3.1	NW					38.0			37.2	
平年差/比	+4.2	+5.9	+2.8							93			154	

観測所名	西郷岬										10 以上積算気温			36
	気温()			風向・風速(m/s)						降水量(mm)			日照 (h)	
	平均	最高	最低	平均	最多	最大	風向	瞬間	風向	日計	1時間	10分		
21	4.8	8.4	0.8	3.4	E	5.7	ESE	8.7	E	0.0	0.0	0.0		
22	8.3	13.7	2.8	4.6	NNW	10.4	WSW	16.5	W	0.0	0.0	0.0		
23	8.6	12.4	4.6	2.5	NE	5.2	SE	7.2	SSE	0.0	0.0	0.0		
24	11.1	17.7	5.9	1.9	NE	3.8	N	4.6	SE	0.0	0.0	0.0		
25	14.5	18.9	9.4	3.0	SSE	6.9	S	10.8	SSE	2.0	1.5	0.5		
26	10.8	14.1	7.7	6.8	NNE	14.1	NNE	18.5	NE	30.5	4.5	2.0		
27	7.4	8.7	6.8	8.0	NE	9.7	NE	12.9	NE	0.0	0.0	0.0		
28	7.1	10.1	4.7	3.3	NNE	8.7	NE	12.3	NE	0.5	0.5	0.5		
前半旬	9.5	14.2	4.7	3.1	NNE					2.0				
後半旬	8.4	11.0	6.4	6.0	NNE					31.0				
旬	9.1	13.0	5.3	4.2	NNE					33.0				
平年差/比	//	//	//							//				

観測所名	海士										10 以上積算気温			29
	気温()			風向・風速(m/s)						降水量(mm)			日照 (h)	
	平均	最高	最低	平均	最多	最大	風向	瞬間	風向	日計	1時間	10分		
21	3.5	8.9	-2.9	1.3	E	4.4	ENE	7.9	E	0.0	0.0	0.0	6.2	
22	6.5	14.5	-1.6	2.1	ENE	7.6	WSW	16.5	W	0.0	0.0	0.0	3.5	
23	6.2	14.3	-0.2	0.9	E	3.3	ENE	6.2	E	0.0	0.0	0.0	6.0	
24	9.9	20.1	1.6	0.8	SW	3.7	W	6.6	WSW	0.0	0.0	0.0	9.7	
25	16.9	21.9	8.1	2.2	SSE	5.2	SSW	12.0	SSW	3.5	2.0	1.0	6.0	
26	11.6	16.3	8.3	2.5	NNE	5.1	SSW	10.3	NNE	33.5	4.5	2.0	0.0	
27	8.0	9.1	7.3	4.1	ENE	6.8	ENE	11.3	NE	0.0	0.0	0.0	0.0	
28	6.9	11.2	2.3	1.2	NE	3.7	NE	7.5	ENE	0.5	0.5	0.5	3.3	
前半旬	8.6	15.9	1.0	1.5	SSE					3.5			31.4	
後半旬	8.8	12.2	6.0	2.6	NE					34.0			3.3	
旬	8.7	14.5	2.9	1.9	ENE					37.5			34.7	
平年差/比	+4.1	+7.1	+1.9							114			167	

観測所名	鹿島										10 以上積算気温			28
	気温()			風向・風速(m/s)						降水量(mm)			日照 (h)	
	平均	最高	最低	平均	最多	最大	風向	瞬間	風向	日計	1時間	10分		
21	4.2	11.6	-1.5	1.4	NE	4.9	NE	9.5	NE	0.0	0.0	0.0	9.6	
22	7.4	16.0	-1.4	2.3	ENE	8.5	SW	12.7	SW	0.0	0.0	0.0	4.1	
23	7.4	15.6	1.7	1.0	E	4.3	NNW	6.8	NNW	0.0	0.0	0.0	9.6	
24	9.7	21.4	-0.5	0.9	ENE	3.9	W	5.6	NW	0.0	0.0	0.0	10.2	
25	15.5	22.7	4.9	3.1	SSW	8.1	SSW	14.6	SW	0.5	0.5	0.5	4.4	
26	12.7	18.6	8.8	2.6	NNE	5	NNE	10.4	N	39.5	5.0	2.0	0.0	
27	8.7	9.6	7.9	3.2	NE	6.5	NNE	12.0	N	1.0	0.5	0.5	0.0	
28	7.8	11.7	3.5	1.6	NNE	4.6	NNE	8.6	NNE	5.5	3.0	1.0	3.1	
前半旬	8.8	17.5	0.6	1.7	ENE					0.5			37.9	
後半旬	9.7	13.3	6.7	2.5	NE					46.0			3.1	
旬	9.2	15.9	2.9	2.0	NE					46.5			41.0	
平年差/比	+4.6	+8.2	+1.9							127			177	

) : 統計値を求める対象となる資料の一部が欠けているが、その範囲が許容の範囲内の値。
] : 統計値を求める対象となる資料が、許容する範囲内の資料数を満たさず、十分な信頼を保障できない値である。
 x : 統計値を求める対象となる資料が、参考値もしくは欠測により全く統計値を求めることができない。

地域気象観測旬報

2010年2月21日～28日 島根県 (68)
(2/5)

観測所名	斐川									10 以上積算気温			39	
	気温()			風向・風速(m/s)						降水量(mm)				日照 (h)
	平均	最高	最低	平均	最多	最大	風向	瞬間	風向	日計	1時間	10分		
21	4.3	10.8	-1.8	3.2	SSE	6.7	E	8.2	ENE	0.0	0.0	0.0		
22	6.9	16.2	-1.1	3.6	WSW	10.8	WSW	13.9	WSW	0.0	0.0	0.0		
23	8.1	15.8	1.7	2.8	SSE	5.5	SSE	6.7	SSE	0.0	0.0	0.0		
24	10.2	22.1	0.8	2.4	SE	5.4	SSE	6.2	ESE	0.0	0.0	0.0		
25	15.7	23.0	6.6	5.5	S	12.3	S	18.5	SSW	0.5	0.5	0.5		
26	12.8	20.1	9.0	5.0	NE	12.5	SSW	19.0	S	39.5	5.5	2.0		
27	8.8	9.7	8.0	7.4	ENE	10.3	ENE	13.4	ENE	0.0	0.0	0.0		
28	8.3	12.2	5.3	2.6	NNE	6.3	NNE	7.7	ENE	4.5	2.0	1.0		
前半旬	9.0	17.6	1.2	3.5	SSE					0.5				
後半旬	10.0	14.0	7.4	5.0	ENE					44.0				
旬	9.4	16.2	3.6	4.1	ENE					44.5				
平年差/比	//	//	//							//				

観測所名	松江									10 以上積算気温			41	
	気温()			風向・風速(m/s)						降水量(mm)				日照 (h)
	平均	最高	最低	平均	最多	最大	風向	瞬間	風向	日計	1時間	10分		
21	4.9	11.4	-0.6	2.0	E	5.7	E	9.1	ENE	0.0	0.0	0.0	10.1	
22	7.7	16.3	-0.2	2.6	E	9.7	W	14.8	W	0.0	0.0	0.0	3.7	
23	8.7	17.2	2.8	1.5	ESE	4.3	WNW	6.6	ESE	0.0	0.0	0.0	8.3	
24	11.1	22.6	2.4	1.5	ESE	4.3	ESE	6.6	ESE	0.0	0.0	0.0	10.4	
25	17.0	23.5	8.1	4.0	SSW	8.4	SSW	17.5	SSW	0.0	0.0	0.0	4.6	
26	13.2	20.0	8.7	3.7	NE	9.1	SSW	18.5	SSW	42.0	6.0	2.0	0.0	
27	8.8	9.8	8.0	6.0	ENE	8.4	ENE	13.1	ENE	0.0	0.0	0.0	0.0	
28	8.4	13.2	5.1	2.6	E	5.9	NE	9.7	ENE	4.0	2.0	1.0	3.9	
前半旬	9.9	18.2	2.5	2.3	ESE					0.0			37.1	
後半旬	10.1	14.3	7.3	4.1	ENE					46.0			3.9	
旬	10.0	16.8	4.3	3.0	ESE					46.0			41.0	
平年差/比	+5.6	+8.7	+3.3							125			155	

観測所名	出雲									10 以上積算気温			41	
	気温()			風向・風速(m/s)						降水量(mm)				日照 (h)
	平均	最高	最低	平均	最多	最大	風向	瞬間	風向	日計	1時間	10分		
21	4.3	11.5	-2.4	1.7	NE	6.1	NE	8.8	NE	0.0	0.0	0.0	10.1	
22	8.0	15.4	-0.9	2.0	WSW	6.5	WSW	12.6	WSW	0.0	0.0	0.0	3.1	
23	8.3	15.2	1.8	1.5	ESE	4.2	WNW	7.0	WNW	0.0	0.0	0.0	10.3	
24	10.8	21.4	1.4	1.5	ESE	4.7	WNW	8.1	WNW	0.0	0.0	0.0	10.3	
25	17.0	22.8	9.0	4.4	S	9.4	S	19.0	S	0.0	0.0	0.0	4.4	
26	13.3	19.2	8.9	3.9	ENE	9.6	S	20.7	SE	39.0	6.5	2.0	0.0	
27	8.7	10.0	7.7	5.1	ENE	8.1	ENE	12.2	NE	0.5	0.5	0.5	0.0	
28	8.3	12.7	4.1	1.8	E	4.5	ENE	8.2	ENE	3.5	2.0	0.5	4.3	
前半旬	9.7	17.3	1.8	2.2	ESE					0.0			38.2	
後半旬	10.1	14.0	6.9	3.6	ENE					43.0			4.3	
旬	9.8	16.0	3.7	2.7	ENE					43.0			42.5	
平年差/比	+5.2	+7.8	+2.9							139			173	

観測所名	大田									10 以上積算気温			44	
	気温()			風向・風速(m/s)						降水量(mm)				日照 (h)
	平均	最高	最低	平均	最多	最大	風向	瞬間	風向	日計	1時間	10分		
21	4.6	12.4	-1.0	1.5	SE	3.9	N	7.6	N	0.0	0.0	0.0	10.1	
22	8.7	15.4	2.2	2.0	SSE	4	W	10.5	W	0.0	0.0	0.0	2.2	
23	8.5	15.4	3.3	1.3	ESE	3.8	NNW	5.9	NW	0.0	0.0	0.0	10.1	
24	12.7	21.7	4.0	1.8	SSE	4.4	SE	8.6	SE	0.0	0.0	0.0	10.3	
25	17.9	22.3	12.7	3.5	SE	8.7	SE	16.2	ESE	0.5	0.5	0.5	3.7	
26	13.0	18.0	8.9	2.6	N	6.8	SE	14.5	ESE	43.5	7.5	2.0	0.0	
27	8.8	11.7	7.6	2.7	NE	5.1	ENE	11.4	ENE	1.0	1.0	0.5	1.7	
28	8.2	13.6	4.8	1.2	SE	4.1	NE	8.6	NE	2.0	1.0	0.5	5.9	
前半旬	10.5	17.4	4.2	2.0	SE					0.5			36.4	
後半旬	10.0	14.4	7.1	2.2	NE					46.5			7.6	
旬	10.3	16.3	5.3	2.1	SE					47.0			44.0	
平年差/比	+5.2	+7.6	+3.7							140			175	

地域気象観測旬報

2010年2月21日～28日 島根県 (68)
(3/5)

観測所名	掛合										10 以上積算気温			40
	気温()			風向・風速(m/s)						降水量(mm)			日照 (h)	
	平均	最高	最低	平均	最多	最大	風向	瞬間	風向	日計	1時間	10分		
21	2.7	11.9	-2.6	0.7	SSE	3	S	7.4	SSE	0.0	0.0	0.0	8.2	
22	6.3	13.9	-1.1	1.6	SSE	5.2	S	12.5	S	0.0	0.0	0.0	2.1	
23	7.1	16.7	0.2	0.9	SSE	3.8	NNW	6.5	WNW	0.0	0.0	0.0	8.4	
24	10.1	22.2	0.9	1.3	S	4	SSE	8.3	SSE	0.0	0.0	0.0	8.4	
25	16.6	20.9	8.8	3.9	S	8.4	SSE	21.1	SSE	1.0	1.0	0.5	2.9	
26	13.0	17.2	7.9	2.5	NNW	6.8	SSW	14.5	SSE	27.0	3.5	1.0	0.0	
27	7.1	8.7	6.0	1.4	NNW	3.1	NW	6.9	NNW	2.5	1.5	0.5	0.0	
28	7.2	12.8	3.4	0.9	NW	3.4	SSE	5.3	NNW	6.0	2.5	0.5	3.8	
前半旬	8.6	17.1	1.2	1.7	SSE					1.0			30.0	
後半旬	9.1	12.9	5.8	1.6	NNW					35.5			3.8	
旬	8.8	15.5	2.9	1.7	SSE					36.5			33.8	
平年差/比	+6.3	+9.1	+3.9							74			176	

観測所名	横田										10 以上積算気温			27
	気温()			風向・風速(m/s)						降水量(mm)			日照 (h)	
	平均	最高	最低	平均	最多	最大	風向	瞬間	風向	日計	1時間	10分		
21	1.4	10.7	-4.4	0.7	ENE	3.3	WSW	6.6	W	0.0	0.0	0.0	9.5	
22	3.8	12.4	-3.3	1.2	SW	5.1	SW	9.2	SW	0.0	0.0	0.0	4.4	
23	5.8	16.8	-2.4	0.7	ENE	3.1	W	5.7	W	0.0	0.0	0.0	10.0	
24	8.6	21.0	-1.3	1.1	SW	4.4	SW	7.8	SSW	0.0	0.0	0.0	10.2	
25	15.2	19.4	6.5	2.9	S	5.6	S	14.9	S	0.0	0.0	0.0	2.5	
26	11.9	15.1	6.8	2.2	SSE	5.8	S	13.7	S	25.5	4.0	1.0	0.0	
27	6.1	8.3	4.8	2.1	NE	4.8	NE	11.0	NE	2.5	1.0	0.5	0.0	
28	5.9	12.8	1.7	1.0	NE	3	NE	7.7	NE	6.0	2.0	0.5	4.0	
前半旬	7.0	16.1	-1.0	1.3	SW					0.0			36.6	
後半旬	8.0	12.1	4.4	1.8	NE					34.0			4.0	
旬	7.3	14.6	1.1	1.5	NE					34.0			40.6	
平年差/比	+6.2	+9.4	+3.9							87			183	

観測所名	赤名										10 以上積算気温			25
	気温()			風向・風速(m/s)						降水量(mm)			日照 (h)	
	平均	最高	最低	平均	最多	最大	風向	瞬間	風向	日計	1時間	10分		
21	0.6	8.2	-5.2	0.9	S	3.2	SE	6.1	SE	0.0	0.0	0.0	7.7	
22	4.9	12.0	-2.0	0.9	S	2.2	SSE	6.4	SSE	0.0	0.0	0.0	2.1	
23	5.8	15.4	-1.5	0.7	SSE	3.2	SE	6.2	SE	0.0	0.0	0.0	8.3	
24	8.9	18.6	-0.3	1.1	SSE	4.1	SE	9.4	ESE	0.0	0.0	0.0	8.4	
25	13.3	17.7	6.9	1.7	SSE	3.9	SSE	10.9	SE	4.0	3.0	1.0	3.6	
26	11.4	14.1	6.8	1.8	S	4.2	N	9.6	N	32.5	5.0	1.5	0.0	
27	6.7	10.5	4.6	2.6	NNE	5.4	N	9.5	N	1.5	1.0	0.5	3.9	
28	5.3	10.0	2.3	1.2	N	3.4	N	6.8	N	3.5	1.5	0.5	1.9	
前半旬	6.7	14.4	-0.4	1.1	SSE					4.0			30.1	
後半旬	7.8	11.5	4.6	1.9	N					37.5			5.8	
旬	7.1	13.3	1.5	1.4	SSE					41.5			35.9	
平年差/比	+6.4	+8.7	+4.6							85			189	

観測所名	川本										10 以上積算気温			42
	気温()			風向・風速(m/s)						降水量(mm)			日照 (h)	
	平均	最高	最低	平均	最多	最大	風向	瞬間	風向	日計	1時間	10分		
21	3.2	12.8	-2.4	0.8	NNE	3.5	NE	6.9	NE	0.0	0.0	0.0	8.5	
22	6.6	16.1	-1.7	0.8	WSW	3.1	SW	7.6	S	0.0	0.0	0.0	1.8	
23	8.4	18.3	3.2	0.7	WSW	2.6	N	5.4	NNW	0.0	0.0	0.0	7.5	
24	11.0	22.9	0.3	1.2	SSE	4	S	9.6	SSE	0.0	0.0	0.0	9.5	
25	17.2	21.2	13.3	4.2	SSE	9.1	S	20.4	S	2.5	2.0	0.5	3.4	
26	13.9	17.6	9.0	1.9	N	6.2	SSE	13.8	SE	34.0	5.5	1.5	0.0	
27	9.0	12.6	7.2	1.3	N	2.9	NE	5.9	NNW	2.0	1.0	0.5	1.8	
28	8.2	14.2	4.9	0.7	SSW	1.8	NNE	3.3	SSE	3.5	1.5	0.5	4.5	
前半旬	9.3	18.3	2.5	1.5	SSE					2.5			30.7	
後半旬	10.4	14.8	7.0	1.3	N					39.5			6.3	
旬	9.7	17.0	4.2	1.5	SSE					42.0			37.0	
平年差/比	+6.5	+9.5	+4.7							118			171	

地域気象観測旬報

2010年2月21日～28日 島根県 (68)
(4/5)

観測所名	浜田										10 以上積算気温			53
日付	気温()			風向・風速(m/s)						降水量(mm)			日照(h)	
	平均	最高	最低	平均	最多	最大	風向	瞬間	風向	日計	1時間	10分		
21	5.5	11.8	0.5	2.4	ENE	3.8	ENE	5.7	W	0.0	0.0	0.0	10.2	
22	10.1	16.7	2.7	4.1	ENE	8.4	SW	12.5	SSW	0.0	0.0	0.0	3.3	
23	9.3	15.8	4.7	2.3	ENE	3.5	ENE	4.9	ENE	0.0	0.0	0.0	10.3	
24	12.5	20.8	5.4	2.2	ENE	3.6	ENE	4.7	ENE	0.0	0.0	0.0	10.2	
25	17.0	22.7	10.1	5.1	SSE	11.2	S	21.3	SSE	0.5	0.5	0.5	2.7	
26	13.8	21.3	10.2	4.5	NE	9.4	NE	16.5	SSW	31.0	6.0	1.5	0.0	
27	9.8	11.8	8.6	4.4	NE	7.3	NE	12.1	NE	1.5	1.5	0.5	0.9	
28	9.2	14.3	6.5	2.6	ENE	6.6	ENE	10.4	NE	3.0	2.0	0.5	6.7	
前半旬	10.9	17.6	4.7	3.2	ENE					0.5			36.7	
後半旬	10.9	15.8	8.4	3.8	ENE					35.5			7.6	
旬	10.9	16.9	6.1	3.5	ENE					36.0			44.3	
平年差/比	+4.9	+7.7	+3.4							117			163	

観測所名	瑞穂										10 以上積算気温			27
日付	気温()			風向・風速(m/s)						降水量(mm)			日照(h)	
	平均	最高	最低	平均	最多	最大	風向	瞬間	風向	日計	1時間	10分		
21	1.1	10.5	-5.9	0.8	W	3.6	E	6.0	E	0.0	0.0	0.0	9.9	
22	4.1	14.7	-4.1	0.8	W	3.6	S	7.0	S	0.0	0.0	0.0	4.4	
23	6.0	17.2	-1.0	0.9	W	3.1	WNW	5.6	NW	0.0	0.0	0.0	7.6	
24	8.3	19.8	-1.9	1.2	SSW	5.4	S	11.4	SSE	0.0	0.0	0.0	10.3	
25	13.8	18.6	5.5	3.7	S	10.2	S	16.7	SSW	1.0	1.0	0.5	3.6	
26	12.8	15.6	7.9	2.6	SSW	7.4	S	15.9	SSW	25.0	4.0	1.5	0.0	
27	8.5	13.9	6.1	1.0	NNE	3.1	WNW	5.9	NNE	1.5	1.0	0.5	3.8	
28	6.8	13.2	2.9	0.8	WNW	2.8	WNW	4.7	W	3.5	1.5	0.5	4.8	
前半旬	6.7	16.2	-1.5	1.5	S					1.0			35.8	
後半旬	9.4	14.2	5.6	1.5	WNW					30.0			8.6	
旬	7.7	15.4	1.2	1.5	S					31.0			44.4	
平年差/比	+6.3	+9.5	+3.9							68			180	

観測所名	弥栄										10 以上積算気温			28
日付	気温()			風向・風速(m/s)						降水量(mm)			日照(h)	
	平均	最高	最低	平均	最多	最大	風向	瞬間	風向	日計	1時間	10分		
21	0.7	9.8	-5.9	1.5	N	4.6	N	7.1	N	0.0	0.0	0.0	9.9	
22	4.4	14.3	-3.2	1.6	N	3.5	W	10.5	WSW	0.0	0.0	0.0	3.2	
23	5.4	16.4	-2.1	1.2	N	4.2	N	6.8	N	0.0	0.0	0.0	9.9	
24	9.6	22.0	-1.3	1.5	N	2.9	S	8.0	SSE	0.0	0.0	0.0	9.9	
25	15.5	19.0	8.4	3.3	S	7.5	SSE	20.0	SE	0.5	0.5	0.5	3.3	
26	12.1	17.1	7.2	2.7	N	5.8	N	15.6	SSE	25.0	4.5	1.5	0.0	
27	7.5	12.1	5.4	2.4	N	5.5	N	8.6	NNE	1.5	1.5	0.5	3.5	
28	6.6	14.2	1.3	1.4	N	3.6	N	6.0	NNE	3.0	2.0	0.5	5.6	
前半旬	7.1	16.3	-0.8	1.8	N					0.5			36.2	
後半旬	8.7	14.5	4.6	2.2	N					29.5			9.1	
旬	7.7	15.6	1.2	2.0	N					30.0			45.3	
平年差/比	+5.7	+9.7	+3.4							68			186	

観測所名	高津										10 以上積算気温			45
日付	気温()			風向・風速(m/s)						降水量(mm)			日照(h)	
	平均	最高	最低	平均	最多	最大	風向	瞬間	風向	日計	1時間	10分		
21	4.5	11.2	-0.7	3.2	SSE	5.4	S	7.7	S	0.0	0.0	0.0		
22	8.9	16.8	3.2	4.9	S	8	WNW	10.8	W	0.0	0.0	0.0		
23	8.7	15.3	3.7	2.6	SSE	4.5	NW	6.2	SSE	0.0	0.0	0.0		
24	13.1	20.4	5.8	3.5	SSE	6.2	SSE	8.2	S	0.0	0.0	0.0		
25	18.3	21.5	12.7	8.2	SSE	14.9	SSE	23.1	S	0.0	0.0	0.0		
26	13.8	19.3	10.4	5.7	NNE	11.2	SSE	17.5	SSE	31.5	7.0	1.5		
27	9.8	10.9	8.8	3.2	NE	5.8	NE	11.3	NNE	3.0	1.5	0.5		
28	8.8	12.1	6.1	2.2	NE	5.6	NE	10.3	NNE	2.5	2.5	0.5		
前半旬	10.7	17.0	4.9	4.5	SSE					0.0				
後半旬	10.8	14.1	8.4	3.7	NE					37.0				
旬	10.7	15.9	6.3	4.2	SSE					37.0				
平年差/比	//	//	//							//				

地域気象観測旬報

2010年2月21日～28日 島根県 (68)
(5/5)

観測所名	益田										10 以上積算気温			58
日付	気温()			風向・風速(m/s)						降水量(mm)			日照(h)	
	平均	最高	最低	平均	最多	最大	風向	瞬間	風向	日計	1時間	10分		
21	4.8	11.9	-1.3	1.2	SSE	3	NNW	6.0	WNW	0.0	0.0	0.0	9.5	
22	9.3	18.2	2.1	1.7	ESE	4.5	S	8.6	S	0.0	0.0	0.0	4.3	
23	9.2	16.3	3.2	1.1	SSE	2.7	N	5.8	NNW	0.0	0.0	0.0	9.7	
24	13.1	22.0	4.7	1.4	SE	4	SSE	7.6	SSE	0.0	0.0	0.0	9.8	
25	19.2	22.2	12.8	4.7	S	9.3	S	18.7	SSE	0.0	0.0	0.0	3.4	
26	14.8	20.4	10.9	3.0	NNE	7.7	S	14.8	SSE	29.5	6.0	2.0	0.0	
27	10.9	12.5	9.6	2.2	NNE	4.8	NNE	10.9	NNE	2.5	2.0	0.5	0.9	
28	9.8	14.3	6.5	1.3	NNW	3	NNE	6.5	NNE	2.5	2.5	0.5	6.0	
前半旬	11.1	18.1	4.3	2.0	S					0.0			36.7	
後半旬	11.8	15.7	9.0	2.2	NNE					34.5			6.9	
旬	11.4	17.2	6.1	2.1	S					34.5			43.6	
平年差/比	+5.7	+8.0	+4.2							110			163	

観測所名	津和野										10 以上積算気温			44
日付	気温()			風向・風速(m/s)						降水量(mm)			日照(h)	
	平均	最高	最低	平均	最多	最大	風向	瞬間	風向	日計	1時間	10分		
21	2.9	12.8	-3.8	0.8	S	4.2	NNE	7.1	NNE	0.0	0.0	0.0	8.2	
22	6.0	16.1	-1.8	1.2	S	6	S	10.2	SSE	0.0	0.0	0.0	4.2	
23	7.8	19.3	0.2	1.1	SSW	4.9	NE	8.1	NE	0.0	0.0	0.0	7.8	
24	11.7	21.7	0.8	2.2	SSW	6.1	WSW	10.7	WSW	0.0	0.0	0.0	8.5	
25	18.0	20.7	16.1	6.6	SSW	9.5	SSW	20.3	SSW	1.0	1.0	0.5	3.7	
26	13.9	18.7	9.6	2.6	NNE	6.3	SSW	12.5	SW	31.0	8.0	2.0	0.0	
27	9.4	11.5	8.3	1.9	NNE	4.1	NNE	8.8	NNE	4.5	3.0	1.0	0.0	
28	9.4	16.4	5.0	1.3	N	2.9	N	5.5	NE	3.0	2.5	0.5	4.6	
前半旬	9.3	18.1	2.3	2.4	SSW					1.0			32.4	
後半旬	10.9	15.5	7.6	1.9	NNE					38.5			4.6	
旬	9.9	17.2	4.3	2.2	SSW					39.5			37.0	
平年差/比	+6.1	+8.7	+4.6							93			170	

観測所名	吉賀										10 以上積算気温			40
日付	気温()			風向・風速(m/s)						降水量(mm)			日照(h)	
	平均	最高	最低	平均	最多	最大	風向	瞬間	風向	日計	1時間	10分		
21	1.9	12.1	-4.7	0.8	NNE	5.6	ENE	8.6	ENE	0.0	0.0	0.0	8.5	
22	4.5	15.4	-2.9	1.0	NE	5.8	SW	9.4	SSW	0.0	0.0	0.0	3.3	
23	6.9	18.4	-0.4	1.3	NE	5.7	NE	10.3	NE	0.0	0.0	0.0	7.8	
24	10.2	20.0	-0.1	2.0	SW	8	WSW	12.5	SW	0.0	0.0	0.0	8.4	
25	16.1	18.6	14.7	4.3	W	11.6	WSW	19.7	SW	4.5	2.5	1.0	0.3	
26	13.7	17.0	9.4	3.5	ENE	7.8	ENE	14.3	ENE	45.5	7.0	1.5	0.0	
27	9.1	12.0	7.7	4.0	ENE	8.9	ENE	14.9	ENE	6.5	3.0	1.0	3.2	
28	9.2	15.2	4.7	2.6	NE	7.1	ENE	11.6	ENE	2.0	3.0	0.5	6.7	
前半旬	7.9	16.9	1.3	1.9	NE					4.5			28.3	
後半旬	10.7	14.7	7.3	3.4	ENE					54.0			9.9	
旬	9.0	16.1	3.6	2.4	NE					58.5			38.2	
平年差/比	//	//	//							//			//	

地域雨量観測旬報

2010年2月21日～28日 島根県 (68)

(1/1)

観測所名	大東				伯太				佐田				福光				桜江				三隅			
	降水量(mm)				降水量(mm)				降水量(mm)				降水量(mm)				降水量(mm)				降水量(mm)			
	日計	平年比	最大1時間	最大10分間	日計	平年比	最大1時間	最大10分間	日計	平年比	最大1時間	最大10分間	日計	平年比	最大1時間	最大10分間	日計	平年比	最大1時間	最大10分間	日計	平年比	最大1時間	最大10分間
21	0.0		0.0	0.0	0.0		0.0	0.0	0.0		0.0	0.0	0.0		0.0	0.0	0.0		0.0	0.0	0.0		0.0	0.0
22	0.0		0.0	0.0	0.0		0.0	0.0	0.0		0.0	0.0	0.0		0.0	0.0	0.0		0.0	0.0	0.0		0.0	0.0
23	0.0		0.0	0.0	0.0		0.0	0.0	0.0		0.0	0.0	0.0		0.0	0.0	0.0		0.0	0.0	0.0		0.0	0.0
24	0.0		0.0	0.0	0.0		0.0	0.0	0.0		0.0	0.0	0.0		0.0	0.0	0.0		0.0	0.0	0.0		0.0	0.0
25	0.0		0.0	0.0	0.0		0.0	0.0	1.0		1.0	0.5	1.0		1.0	0.5	0.5		0.5	0.5	0.0		0.0	0.0
半旬計/最大	0.0	0	0.0	0.0	0.0	0	0.0	0.0	1.0	4	1.0	0.5	1.0	6	1.0	0.5	0.5	2	0.5	0.5	0.0	0	0.0	0.0
26	41.5		7.0	2.0	37.0		6.5	2.0	30.5		5.5	1.5	28.0		3.5	1.5	31.0		6.0	1.5	31.0		7.0	1.5
27	0.5		0.5	0.5	2.0		1.0	0.5	2.0		1.0	1.0	1.5		1.5	0.5	1.0		0.5	0.5	1.5		1.5	0.5
28	5.5		2.0	0.5	7.5		2.5	0.5	4.5		2.0	0.5	2.5		1.5	0.5	3.0		1.5	0.5	2.5		2.0	0.5
半旬計/最大	47.5	347	7.0	2.0	46.5	300	6.5	2.0	37.0	230	5.5	1.5	32.0	314	3.5	1.5	35.0	245	6.0	1.5	35.0	285	7.0	1.5
旬計	47.5	127			46.5	102			38.0	84			33.0	133			35.5	90			35.0	109		
旬最大	41.5		7.0	2.0	37.0		6.5	2.0	30.5		5.5	1.5	28.0		3.5	1.5	31.0		6.0	1.5	31.0		7.0	1.5
起日	26		26	26	26		26	26	26		26	26	26		26	26	26		26	26	26		26	26

観測所名	波佐				匹見																			
	降水量(mm)				降水量(mm)				降水量(mm)				降水量(mm)				降水量(mm)				降水量(mm)			
	日計	平年比	最大1時間	最大10分間	日計	平年比	最大1時間	最大10分間	日計	平年比	最大1時間	最大10分間	日計	平年比	最大1時間	最大10分間	日計	平年比	最大1時間	最大10分間	日計	平年比	最大1時間	最大10分間
21	0.0		0.0	0.0	0.0		0.0	0.0																
22	0.0		0.0	0.0	0.0		0.0	0.0																
23	0.0		0.0	0.0	0.0		0.0	0.0																
24	0.0		0.0	0.0	0.0		0.0	0.0																
25	2.0		2.0	0.5	1.5		1.5	0.5																
半旬計/最大	2.0	7	2.0	0.5	1.5	6	1.5	0.5																
26	32.5		5.0	1.5	27.0		6.0	1.5																
27	1.5		1.0	0.5	3.5		2.5	0.5																
28	3.0		1.5	0.5	3.0		2.5	0.5																
半旬計/最大	37.0	210	5.0	1.5	33.5	208	6.0	1.5																
旬計	39.0	78			35.0	78																		
旬最大	32.5		5.0	1.5	27.0		6.0	1.5																
起日	26		26	26	26		26	26																

): 統計値を求める対象となる資料の一部が欠けているが、その範囲が許容の範囲内の値。

]: 統計値を求める対象となる資料が、許容する範囲内の資料数を満たさず、十分な信頼を保障できない値である。

x: 統計値を求める対象となる資料が、参考値もしくは欠測により全く統計値を求めることができない。

地域気象観測月報(集計値)

島根県 (68) 2010年2月
1/2頁

観測所名	西郷	西郷岬	海士	鹿島	斐川	松江	出雲	大田	掛合	横田	赤名	川本	浜田	瑞穂	弥栄		
気	平均	5.1	5.3	5.6	6.0	5.9	6.2	6.4	6.5	4.7	3.0	2.8	5.6	7.3	3.7	3.8	
	平年差	1.2	//	1.1	1.6	//	2	1.9	1.6	2.4	2.3	2.4	2.8	1.5	2.8	2.2	
	最高	18.6	18.9	21.9	22.7	23.0	23.5	22.8	22.3	22.2	21.0	18.6	22.9	22.7	19.8	22.0	
	起日	25	25	25	25	25	25	25	25	24	24	24	24	25	24	24	
	最低	-1.7	-1.3	-2.9	-1.5	-1.8	-1.2	-3.2	-2.3	-3.8	-7.6	-8.0	-3.2	-0.6	-6.3	-7.7	
	起日	21	17	21	21	21	18	7	7	7	7	7	7	7	7	7	
	最高平均	8.7	8.3	8.9	10.1	10.2	10.6	10.3	10.4	8.9	7.6	6.6	10.1	11.2	8.5	8.6	
	最高平年差	1.5	//	1.6	2.5	//	2.8	2.4	2.0	2.7	2.8	2.6	3.1	2.3	3.2	3.2	
	最低平均	1.6	2.5	1.9	2.1	2.1	2.7	2.3	3.1	0.9	-1.2	-0.8	1.7	4.0	-0.5	-0.5	
	最低平年差	1.0	//	0.9	1.2	//	1.8	1.5	1.6	2.0	1.9	2.5	2.5	1.4	2.6	2.0	
	積算気温	36	47	40	41	51	54	65	79	64	38	36	78	91	50	51	
	温	平均0 未満日数	0	0	0	0	0	0	0	0	1	11	11	0	0	5	7
		平均25 以上日数	0	0	0	0	0	0	0	0	0	0	0	0	0	0	0
		最高0 未満日数	0	0	0	0	0	0	0	0	0	0	1	0	0	0	0
最高25 以上日数		0	0	0	0	0	0	0	0	0	0	0	0	0	0	0	
最高30 以上日数		0	0	0	0	0	0	0	0	0	0	0	0	0	0	0	
最高35 以上日数		0	0	0	0	0	0	0	0	0	0	0	0	0	0	0	
最低0 未満日数		9	7	7	8	5	5	7	4	15	20	18	14	1	20	20	
最低25 以上日数		0	0	0	0	0	0	0	0	0	0	0	0	0	0	0	
日照		月計	82.3		75.3	76.0		78.5	74.7	73.8	60.5	75.4	61.0	62.4	72.3	77.7	69.9
		平年比	100		112	105		93	99	96	97	105	97	89	85	94	89
	0.1時間未満日数	6		7	9		9	8	8	8	8	9	9	6	8	7	
風向・風速	平均風速	3.7	5.3	2.7	2.7	4.6	3.7	2.9	2.3	1.4	1.2	1.2	3.8	1.3	1.8		
	最大風速	12.4	14.4	9.4	9.3	13	11	10.2	8.7	8.4	7.1	5.4	9.1	12.4	10.2	7.5	
	最大風速風向	W	WNW	W	NNE	NW	W	ENE	SE	SSE	SW	N	S	SSW	S	SSE	
	起日	2	2	2	16	6	18	11	25	25	8	27	25	9	25	25	
	最大瞬間風速	21.4	22.1	16.5	16.6	19	18.8	20.7	16.2	21.1	15.5	11.4	20.4	21.3	16.7	20	
	最大瞬間風速風向	WNW	W	W	NNE	S	ENE	SE	ESE	SSE	SW	N	S	SSE	SSW	SE	
	起日	2	2	22	16	26	11	26	25	25	8	11	25	25	25	25	
	最多風向	NW	WNW	W	NE	ENE	W	ENE	SE	SSE	ENE	N	WSW	ENE	W	N	
	10m/s以上日数	3	11	0	0	14	8	1	0	0	0	0	0	3	1	0	
	15m/s以上日数	0	0	0	0	0	0	0	0	0	0	0	0	0	0	0	
	20m/s以上日数	0	0	0	0	0	0	0	0	0	0	0	0	0	0	0	
30m/s以上日数	0	0	0	0	0	0	0	0	0	0	0	0	0	0	0		
降水	月計	117.5	85.0	97.5	129.0	130.0	137.5	136.0	138.5	121.5	123.0	108.5	95.0	101.5	94.0	101.0	
	平年比	95	//	101	118	//	111	141	141	80	102	74	84	122	69	77	
	最大日降水量	36.0	30.5	33.5	39.5	39.5	42.0	39.0	43.5	31.5	28.5	32.5	34.0	31.0	25.0	25.0	
	起日	26	26	26	26	26	26	26	26	11	11	26	26	26	26	26	
	最大1時間降水量	6.0	4.5	5.5	6.0	8.0	10.5	6.5	7.5	7.5	6.5	6.0	5.5	7.5	5.5	4.5	
	起日 時分	26 12:50	26 16:00	10 04:05	18 05:04	10 05:17	10 05:36	26 09:45	26 09:44	11 14:02	11 14:21	11 12:42	26 16:49	11 13:21	11 14:27	26 21:29	
	最大10分間降水量	1.5	2.0	2.0	2.5	2.5	3.5	2.0	2.0	2.0	2.0	1.5	1.5	3.5	2.0	1.5	
	起日 時分	26 12:56	26 11:55	26 07:24	10 04:56	10 04:41	10 05:19	26 09:23	26 09:24	11 13:48	11 14:03	26 16:11	26 16:40	10 05:40	11 13:37	26 21:18	
	1mm以上日数	14	11	12	12	11	13	12	13	15	16	17	11	12	15	14	
	10mm以上日数	3	3	3	4	4	5	3	5	4	3	3	3	4	3	4	
	30mm以上日数	1	1	1	1	1	1	1	1	1	0	1	1	1	0	0	
50mm以上日数	0	0	0	0	0	0	0	0	0	0	0	0	0	0	0		
70mm以上日数	0	0	0	0	0	0	0	0	0	0	0	0	0	0	0		
100mm以上日数	0	0	0	0	0	0	0	0	0	0	0	0	0	0	0		

)): 統計値を求める対象となる資料の一部が欠けているが、その範囲が許容の範囲内の値。
]): 統計値を求める対象となる資料が、許容する範囲内の資料数を満たさず、十分な信頼を保障できない値である。
 ×): 統計値を求める対象となる資料が、参考値もしくは欠測により全くなく統計値を求めることができない。

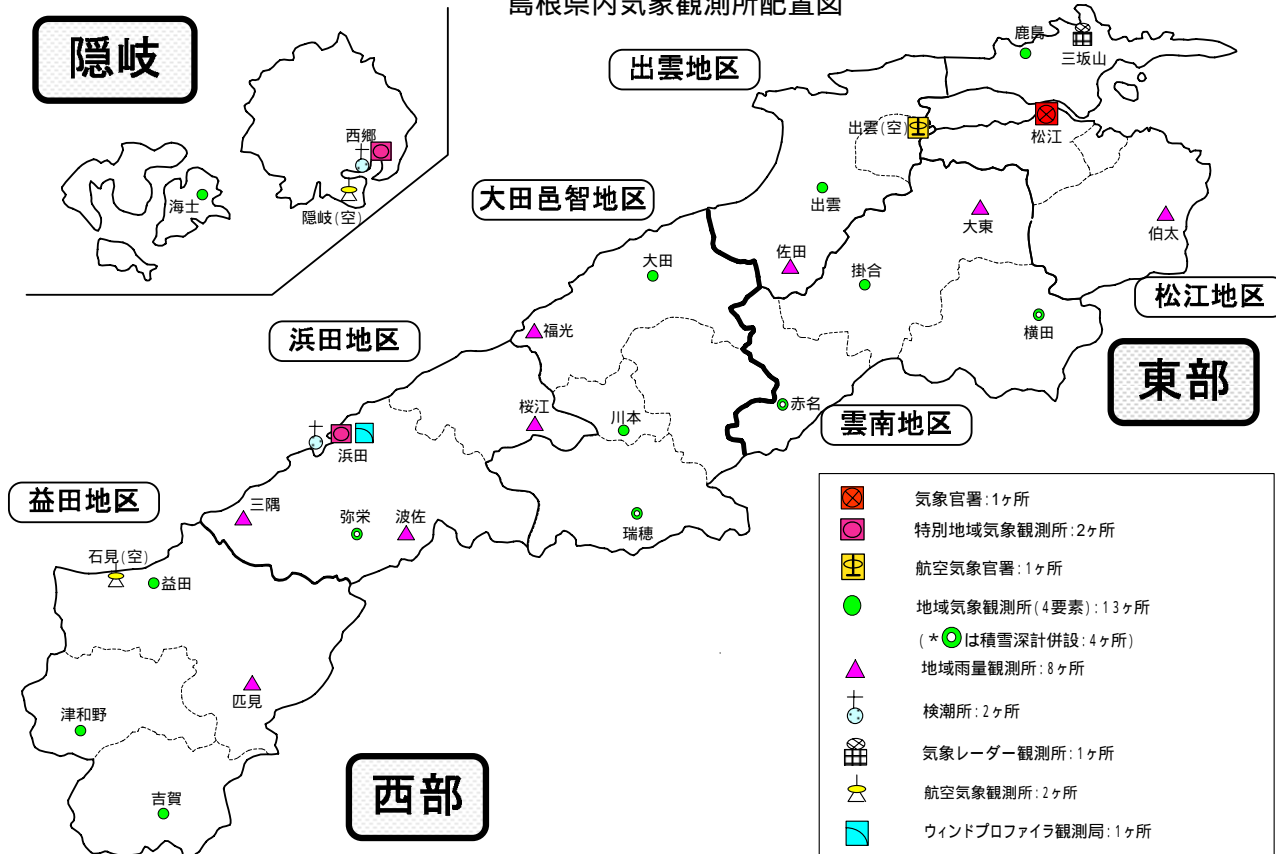
地域気象観測月報(集計値)

島根県 (68)

2010年2月
2/2頁

観測所名	高津	益田	津和野	吉賀		
気	平均	7.0	7.6	6.2	5.2	
	平年差	//	2.2	x	//	
	最高	21.5	22.2	21.7	20.0	
	起日	25	25	24	24	
	最低	-1.7	-1.5	-3.8	-4.9	
	起日	7	7	21	7	
	最高平均	10.8	11.5	11.2	9.9	
	最高平年差	//	2.5	x	//	
	最低平均	3.4	3.8	2.3	1.1	
	最低平年差	//	2.0	x	//	
	積算気温	84	99	57	66	
	温	平均0 未満日数	0	0	0	1
		平均25 以上日数	0	0	0	0
		最高0 未満日数	0	0	0	0
最高25 以上日数		0	0	0	0	
最高30 以上日数		0	0	0	0	
最高35 以上日数		0	0	0	0	
最低0 未満日数		5	3	10	16	
最低25 以上日数		0	0	0	0	
日照		月計		76.5	55.5	79.5
		平年比		89	x	//
	0.1時間未満日数		6	7	5	
風向・風速	平均風速	4.1	2.0	1.6	2.5	
	最大風速	14.9	9.3	9.5	11.6	
	最大風速風向	SSE	S	SSW	WSW	
	起日	25	25	25	25	
	最大瞬間風速	23.1	18.7	20.3	19.7	
	最大瞬間風速風向	S	SSE	SSW	SW	
	起日	25	25	25	25	
	最多風向	SSE	WNW	N	NE	
	10m/s以上日数	3	0	0	1	
	15m/s以上日数	0	0	0	0	
	20m/s以上日数	0	0	0	0	
	30m/s以上日数	0	0	0	0	
	降水量	月計	99.5	98.5	101.5	123.5
平年比		//	112	x	//	
最大日降水量		31.5	29.5	31.0	45.5	
起日		26	26	26	26	
最大1時間降水量		7.0	6.0	8.0	7.0	
起日 時分		26 21:00	26 20:56	26 18:45	26 18:48	
最大10分間降水量		2.0	2.0	2.0	2.0	
起日 時分		10 01:24	26 16:47	26 18:35	10 02:16	
1mm以上日数		10	10	13	13	
10mm以上日数		3	4	4	4	
30mm以上日数		1	0	1	1	
50mm以上日数		0	0	0	0	
70mm以上日数		0	0	0	0	
100mm以上日数		0	0	0	0	

島根県内気象観測所配置図



平成21年11月20日現在

島根県地域気象観測所（アメダス）所在地一覧表

観測所	気温	降水量	日照	風向 風速	積雪	所在地	緯度	経度	海面上 の高さ
西郷						隠岐郡隠岐の島町西町大城（西郷特別地域気象観測所）	36°12.2'	133°20.0'	27m
西郷岬						隠岐郡隠岐の島町岬町字風の松（隠岐航空気象観測所）	36°10.7'	133°19.4'	80m
海士						隠岐郡海士町大字海士	36°05.8'	133°05.8'	3m
鹿島						松江市鹿島町北講武	35°31.2'	133°01.3'	5m
斐川						簸川郡斐川町大字沖州字反（出雲空港出張所）	35°24.8'	132°53.4'	2m
松江						松江市西津田（松江地方気象台）	35°27.4'	133°03.9'	17m
出雲						出雲市芦渡町	35°19.9'	132°43.8'	20m
大東						雲南市大東町下阿用	35°19.1'	132°57.9'	56m
伯太						安来市伯太町母里	35°21.0'	133°16.4'	23m
佐田						出雲市佐田町大呂	35°13.3'	132°43.4'	100m
大田						大田市大田町大田	35°11.4'	132°29.8'	30m
掛合						雲南市掛合町掛合	35°11.9'	132°49.0'	215m
横田						仁多郡奥出雲町稲原	35°10.4'	133°06.2'	369m
福光						大田市温泉津町福光	35°04.2'	132°19.9'	8m
赤名						飯石郡飯南町下赤名	35°00.1'	132°42.7'	444m
桜江						江津市桜江町川戸	34°57.4'	132°20.1'	25m
川本						邑智郡川本町川本	34°58.6'	132°29.5'	132m
浜田						浜田市大辻町（浜田特別地域気象観測所）	34°53.8'	132°04.2'	19m
瑞穂						邑智郡邑南町淀原	34°51.2'	132°31.8'	327m
三隅						浜田市三隅町三隅	34°47.3'	131°57.5'	11m
弥栄						浜田市弥栄町長安本郷	34°46.6'	132°06.5'	380m
波佐						浜田市金城町波佐	34°46.8'	132°11.8'	370m
高津						益田市内田町（石見航空気象観測所）	34°40.5'	131°47.4'	54m
益田						益田市あけぼの東町	34°40.6'	131°50.6'	4m
匹見						益田市匹見町匹見	34°34.3'	132°01.0'	259m
津和野						鹿足郡津和野町森村口	34°27.7'	131°46.2'	165m
吉賀						鹿足郡吉賀町七日市	34°23.5'	131°53.6'	250m

中国地方 1か月予報

(2月27日から3月26日までの天候見通し)

平成22年2月26日
広島地方気象台発表

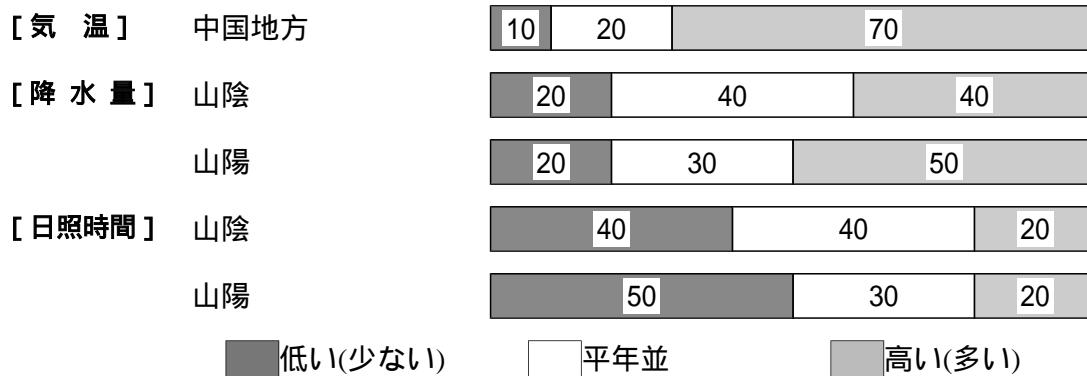
<特に注意を要する事項>

期間の前半は気温が高く、1週目はかなり高くなる可能性があります。

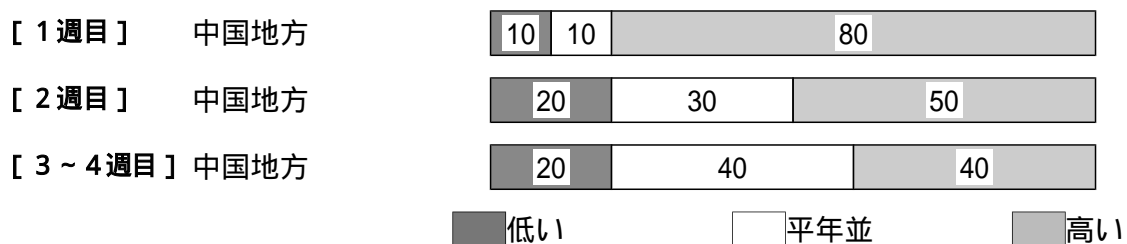
<予想される向こう1か月の天候>

向こう1か月の出現の可能性が最も大きい天候と特徴のある気温、降水量等の確率は以下のとおりです。天気は数日の周期で変わり、平年に比べ曇りや雨の日が多いでしょう。向こう1か月の気温は高い確率70%です。降水量は、山陰では平年並または多い確率ともに40%、山陽では多い確率50%です。日照時間は、山陰では平年並または少ない確率ともに40%、山陽では少ない確率50%です。週別の気温は、1週目は高い確率80%、2週目は高い確率50%、3~4週目は平年並または高い確率ともに40%です。

<向こう1か月の気温、降水量、日照時間の各階級の確率(%)>



<気温経過の各階級の確率(%)>



<予報の対象期間>

1か月 : 2月27日(土) ~ 3月26日(金)
1週目 : 2月27日(土) ~ 3月5日(金)
2週目 : 3月6日(土) ~ 3月12日(金)
3~4週目 : 3月13日(土) ~ 3月26日(金)

<次回発表予定等>

1か月予報 : 毎週金曜日 14時30分 次回は3月5日
3か月予報 : 3月25日(木) 14時

< 参考資料（平年並の範囲等） >

(1) 30 年平均値（向こう 1 か月の平均気温、降水量、日照時間と 1 週目、2 週目、3 ~ 4 週目の平均気温）

	気 温 ()	降 水 量 (mm)	日照時間 (時間)	気 温()		
				1 週目	2 週目	3 ~ 4 週目
松江	6.7	118.9	119.7	5.3	6.3	7.6
西郷	6.0	107.8	128.3	4.8	5.7	6.8
浜田	7.9	108.7	121.8	6.7	7.5	8.6
鳥取	6.6	120.1	112.8	5.1	6.2	7.5
米子	6.8	115.7	120.7	5.4	6.4	7.6
境	7.0	122.7	119.1	5.6	6.6	7.9
広島	8.4	104.1	150.1	6.9	8.0	9.4
呉	8.2	93.8	150.5	6.8	7.8	9.1
福山	7.1	68.8	150.7	5.6	6.7	8.1
岡山	7.8	69.4	151.9	6.3	7.4	8.8
津山	5.5	87.7	139.7	3.9	5.0	6.6

なお、気温、降水量、日照時間の「平年並」の範囲は、地点ごとに幾分違いはありますが、下に示した地域平均の「平年並」の範囲を参考にして下さい。

(2) 1971 ~ 2000 年のデータに基づいた向こう 1 か月地域平均の気温、降水量、日照時間の平年差(比)の「平年並」の範囲は次のとおりです。

	気温平年差()	降水量平年比(%)	日照時間平年比(%)
中国地方	-0.4 ~ +0.5	82 ~ 113	96 ~ 107
山陰	-0.4 ~ +0.5	81 ~ 112	94 ~ 109
山陽	-0.5 ~ +0.5	78 ~ 117	96 ~ 104

(3) この予報期間の 1 週目、2 週目、3 ~ 4 週目の地域平均の気温平年差の「平年並」の範囲は次のとおりです。

	1 週目	2 週目	3 ~ 4 週目
中国地方	-0.6 ~ +0.7	-0.6 ~ +0.7	-0.5 ~ +0.6
山陰	-0.7 ~ +0.8	-0.6 ~ +0.8	-0.5 ~ +0.6
山陽	-0.7 ~ +0.7	-0.6 ~ +0.7	-0.5 ~ +0.7

< 参考資料（利用上の注意） >

(1) 気温(降水量)等は、「低い(少ない)」「平年並」「高い(多い)」の 3 つの階級で予報します。階級の幅は、1971 ~ 2000 年の 30 年間に於ける各階級の出現率が等分(それぞれ 33%)となるように決めてあります(気候的出現率と呼びます)。

(2) 予報する確率の数値は、それぞれの階級が出現する可能性の大きさを表しています。予測資料の信頼性が大きい場合には気候的出現率から大きく隔たった 10%以下や 60%以上の確率を付けられますが、特定の階級を強調できない場合には気候的出現率と同じかそれと同程度(30%、40%)の確率しか付けられません。

(3) 晴れや雨などの天気日数は、平年の日数よりも多い(少ない)場合は「平年に比べて多い(少ない)」、また平年の日数と同程度に多い(少ない)場合には「平年と同様に多い(少ない)」と表現します。なお、単に多い(少ない)と表現した場合には対象期間の 2 分の 1 より多い(少ない)ことを意味します。