

島根県農業気象速報

平成22年2月中旬

島根県
松江地方気象台

平成22年2月22日発行

気象概況 平成22年2月中旬

低気圧や寒気の影響により、雨やみぞれの日が続いた。

日付	天気概況	松江(6時～18時)	松江(18時～翌06時)
11日	低気圧が四国の南岸を東進	雨時々みぞれ、あられを伴う	雨一時みぞれ
12日	寒気の影響を受ける	雨後一時みぞれ、あられを伴う	みぞれ時々曇
13日	寒気の影響を受ける	曇	曇時々雨
14日	寒気の影響を受ける	曇時々雨	曇後雨
15日	低気圧が日本の南海上を東北東進	雨	曇後一時雨
16日	寒気の影響を受ける	雨時々雪一時みぞれ、あられを伴う	曇時々晴
17日	寒気の影響を受ける	曇	曇後時々雪
18日	気圧の谷の影響を受ける	みぞれ時々雪一時曇	曇時々みぞれ
19日	寒気の影響を受ける	雪時々晴一時みぞれ	曇時々雪一時みぞれ
20日	東シナ海の高気圧に覆われる	晴	曇後晴一時雨

気象官署の観測値(2月中旬)

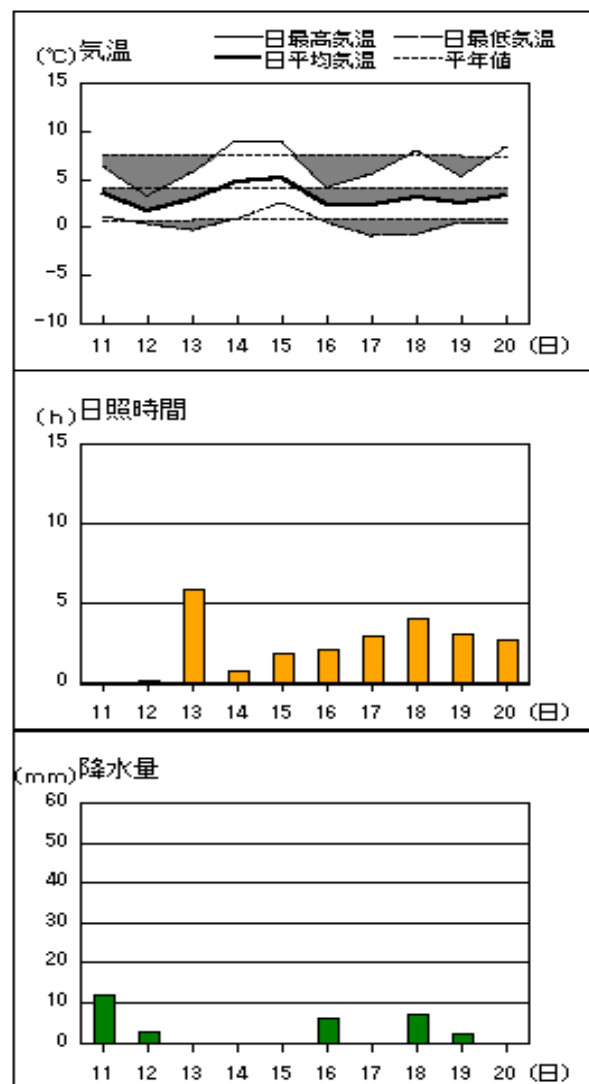
要素	気温()						降水量(mm)		日照時間(h)	
	平均		最高		最低		本年	平年	本年	平年
官署	本年	平年	本年	平年	本年	平年	本年	平年	本年	平年
松江	3.6	4.6	6.9	8.9	0.9	1.0	48.0	46.0	18.7	30.5
浜田	4.8	6.2	7.7	9.8	2.1	2.6	40.0	30.9	11.0	30.6
西郷	3.1	4.3	6.5	8.0	0.4	0.7	29.5	42.2	23.4	31.3

平均気温は、全域「低い」。降水量は、松江・西郷「平年並」、浜田「多い」。日照時間は、松江・西郷「少ない」、浜田「かなり少ない」。

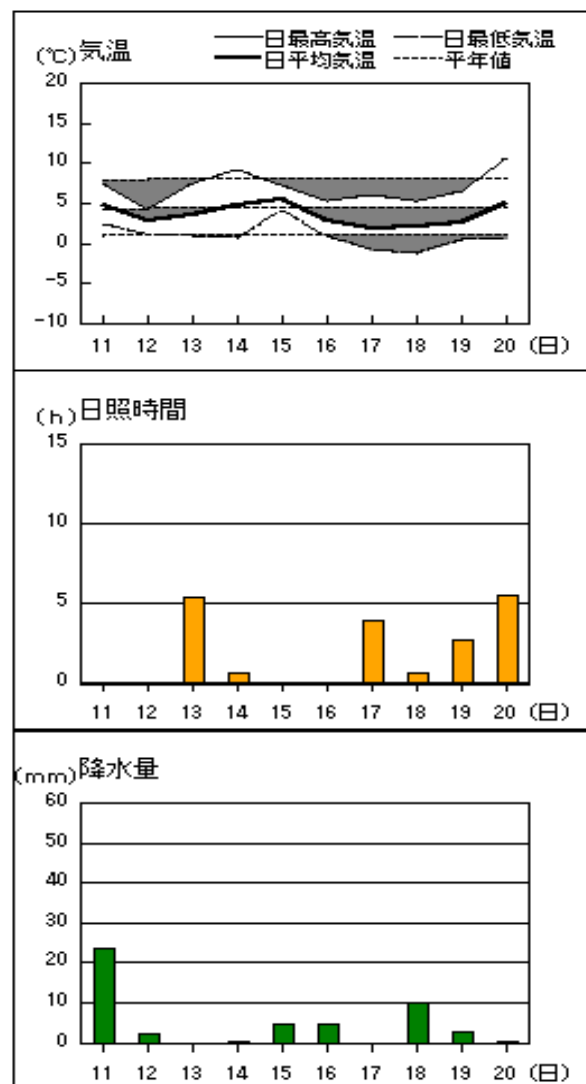
注：地上気象観測における平年の統計期間は、松江、浜田、西郷とも1971～2000年の30年間である。

アメダス 気象経過図：2010年2月11日-2010年2月20日

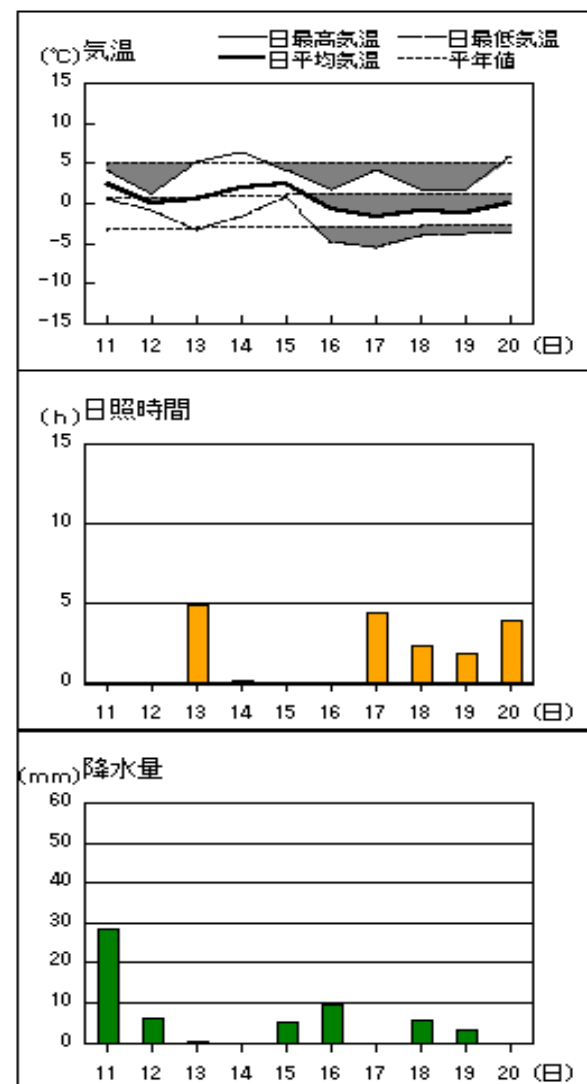
西郷



松江

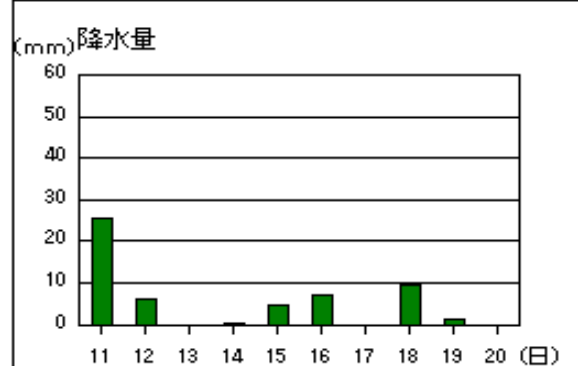
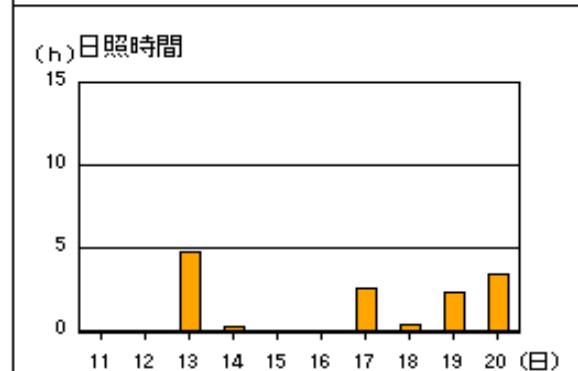
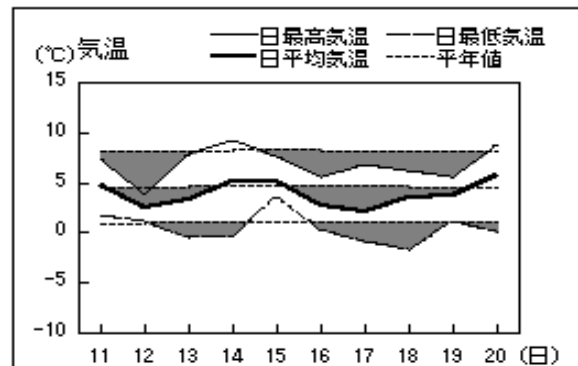


横田

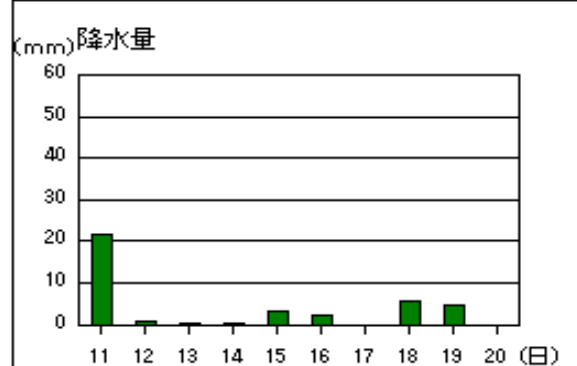
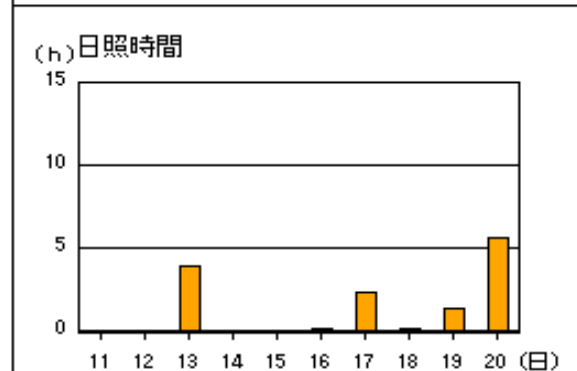
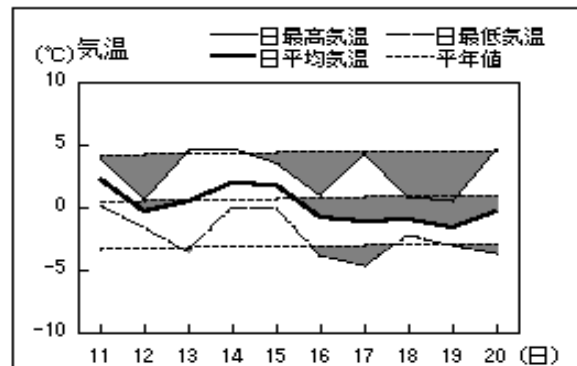


アメダス 気象経過図：2010年2月11日-2010年2月20日

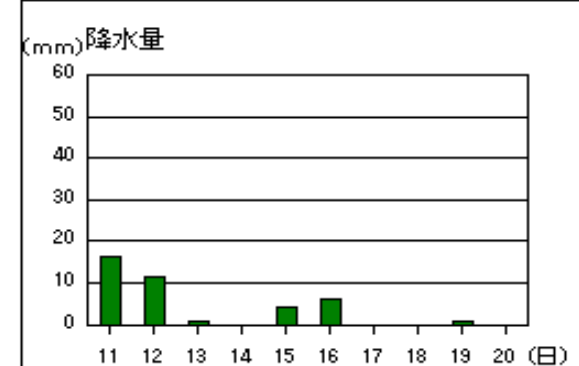
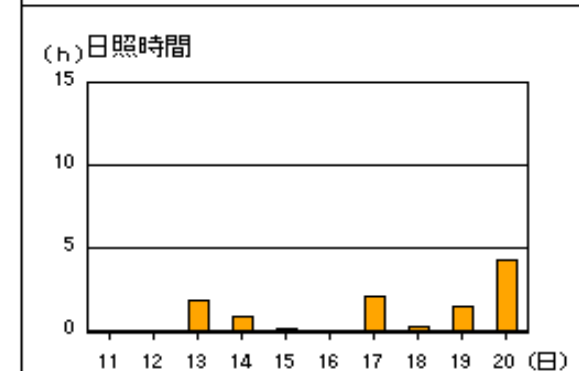
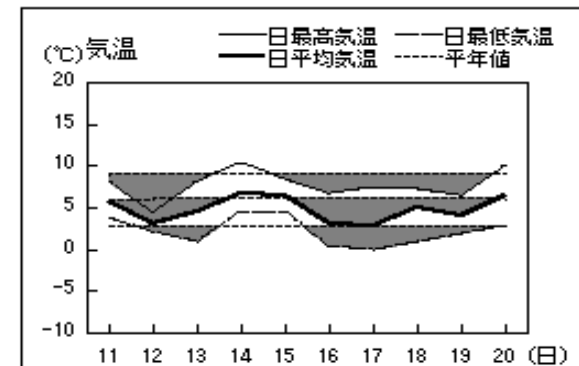
出雲



赤名

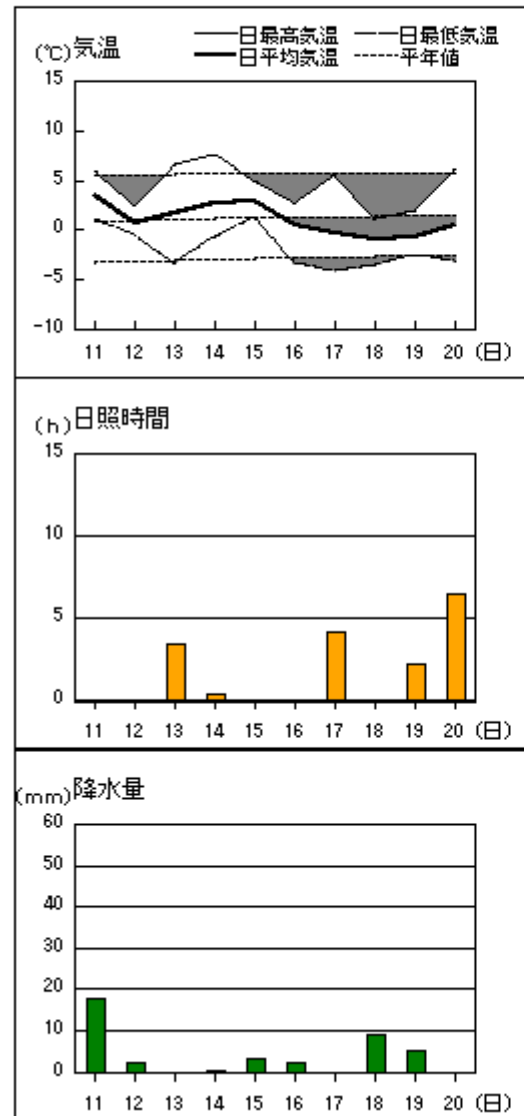


浜田

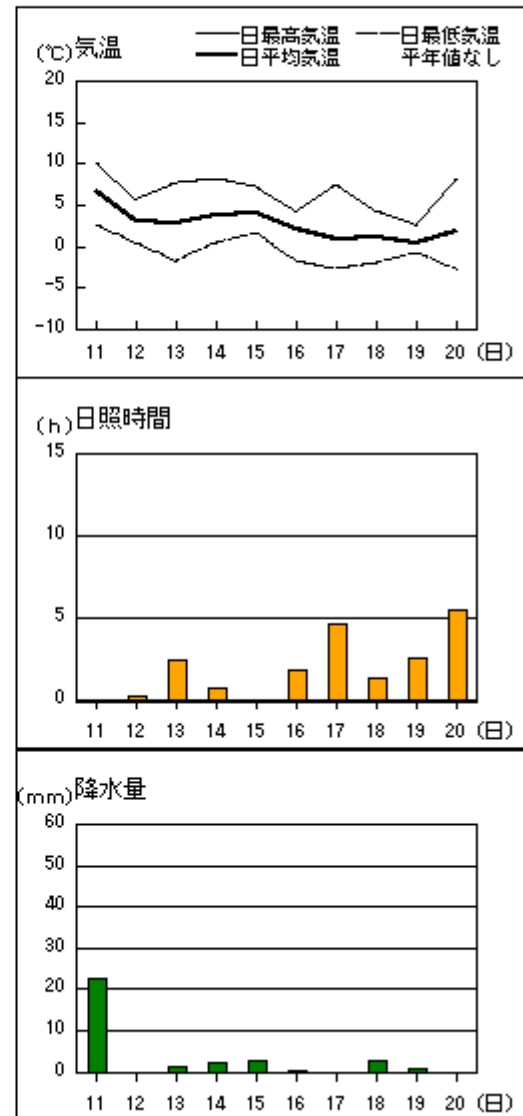


アメダス 気象経過図：2010年2月11日-2010年2月20日

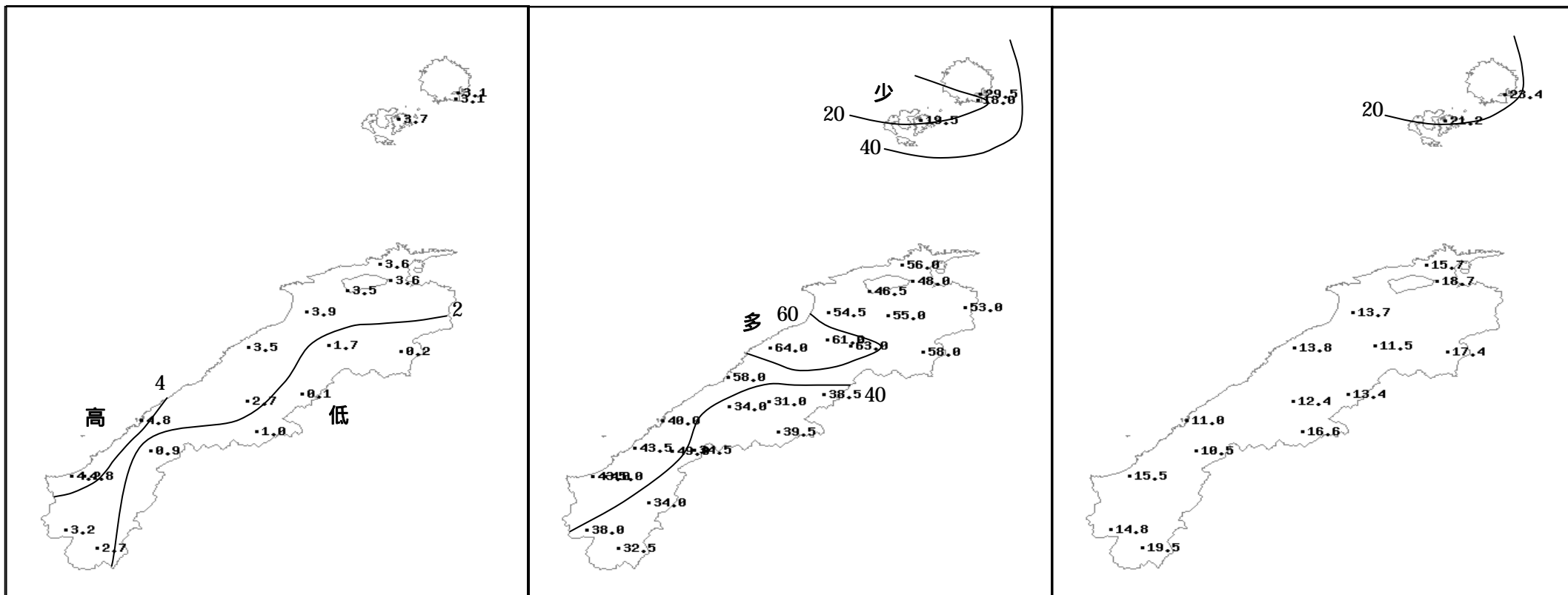
瑞穂



吉賀



2010年(平成22年)2月中旬の気象分布図



平均気温 ()

降水量 (mm)

日照時間 (h)

地域気象観測旬報

2010年2月11日～20日 島根県 (68)
(1/5)

観測所名	西郷									10 以上積算気温			0
	気温()			風向・風速(m/s)					降水量(mm)			日照(h)	
	平均	最高	最低	平均	最多	最大	風向	瞬間	風向	日計	1時間		
11	3.6	6.3	1.1	5.8	NE	9.5	NE	16.9	NE	12.0	2.5	1.0	0.0
12	1.7	3.3	0.3	3.4	N	6.1	NNW	11.8	NNW	2.5	1.5	0.5	0.1
13	2.9	5.8	-0.3	3.7	ENE	7.7	ENE	10.8	E	0.0	0.0	0.0	5.9
14	4.7	8.9	0.8	2.5	WNW	5.3	NW	9.3	ENE	0.0	0.0	0.0	0.8
15	5.2	8.8	2.5	2.4	NW	6	NE	9.3	NW	0.0	0.0	0.0	1.9
16	2.2	4.2	0.5	4.5	N	8	N	17.7	N	6.0	3.0	1.0	2.1
17	2.2	5.6	-1.0	3.0	E	6.2	E	9.1	ENE	0.0	0.0	0.0	2.9
18	3.0	7.9	-0.8	3.3	WNW	7.3	W	12.5	WSW	7.0	2.0	1.5	4.0
19	2.4	5.4	0.5	3.0	WNW	7.1	WNW	11.8	W	2.0	1.0	0.5	3.0
20	3.4	8.4	0.4	2.4	NW	6.7	NNW	10.2	NW	0.0	0.0	0.0	2.7
前半旬	3.6	6.6	0.9	3.6	NE					14.5			8.7
後半旬	2.6	6.3	-0.1	3.2	N					15.0			14.7
旬	3.1	6.5	0.4	3.4	WNW					29.5			23.4
平年差/比	-1.3	-1.3	-0.5							71			84

観測所名	西郷岬									10 以上積算気温			0
	気温()			風向・風速(m/s)					降水量(mm)			日照(h)	
	平均	最高	最低	平均	最多	最大	風向	瞬間	風向	日計	1時間		
11	3.1	5.8	0.7	9.2	NNE	12.3	NE	17.5	NE	10.0	2.5	1.0	
12	1.4	3.5	-0.2	4.9	N	8.6	N	11.8	NNW	0.0	0.0	0.0	
13	2.5	4.6	-0.3	4.5	ENE	7.1	ENE	9.3	ENE	0.0	0.0	0.0	
14	5.3	8.6	3.2	3.6	NNW	6.9	WNW	10.3	NW	0.0	0.0	0.0	
15	5.3	8.3	3.3	4.2	N	8	NW	11.8	NW	0.0	0.0	0.0	
16	1.9	4.6	-0.2	5.6	N	11.9	N	17.5	N	4.5	2.5	1.0	
17	2.2	4.8	-1.3	3.9	ESE	6.3	NE	8.2	E	0.0	0.0	0.0	
18	3.2	7.2	0.4	5.1	WNW	9.7	WNW	15.4	WSW	2.5	1.5	0.5	
19	2.1	4.6	0.4	4.7	WNW	9.7	WSW	13.9	W	1.0	1.0	0.5	
20	4.3	8.4	2.2	4.0	WNW	7.3	W	11.3	WSW	0.0	0.0	0.0	
前半旬	3.5	6.2	1.3	5.3	N					10.0			
後半旬	2.7	5.9	0.3	4.7	WNW					8.0			
旬	3.1	6.0	0.8	5.0	N					18.0			
平年差/比	//	//	//							//			

観測所名	海士									10 以上積算気温			0
	気温()			風向・風速(m/s)					降水量(mm)			日照(h)	
	平均	最高	最低	平均	最多	最大	風向	瞬間	風向	日計	1時間		
11	3.5	6.3	1.3	3.9	NE	6.7	NE	13.5	ENE	11.5	3.0	1.0	0.0
12	2.5	3.7	1.3	3.7	NNE	6.1	NNE	11.8	NNE	1.0	0.5	0.5	0.0
13	3.5	5.4	1.3	2.7	E	4.1	NE	7.9	ESE	0.0	0.0	0.0	6.3
14	4.9	8.0	1.1	1.4	WNW	4.6	E	8.6	ESE	0.0	0.0	0.0	1.4
15	5.5	8.7	2.6	1.8	N	5.5	NNE	8.8	N	0.0	0.0	0.0	2.4
16	2.8	5.4	1.2	4.3	NNE	7.7	NNE	14.9	NE	3.0	2.5	0.5	1.7
17	2.6	5.0	-0.9	2.3	ENE	4.4	NE	7.8	ENE	0.0	0.0	0.0	0.6
18	3.8	6.7	-0.4	3.0	W	7.1	W	11.7	WNW	1.0	0.5	0.5	3.7
19	3.1	5.1	0.8	2.7	W	6.5	W	12.2	W	3.0	1.5	0.5	2.5
20	5.0	7.7	1.9	1.7	W	4.5	W	8.4	W	0.0	0.0	0.0	2.6
前半旬	4.0	6.4	1.5	2.7	NNE					12.5			10.1
後半旬	3.5	6.0	0.5	2.8	W					7.0			11.1
旬	3.7	6.2	1.0	2.8	NNE					19.5			21.2
平年差/比	-1.3	-1.7	-0.4							63			88

観測所名	鹿島									10 以上積算気温			0
	気温()			風向・風速(m/s)					降水量(mm)			日照(h)	
	平均	最高	最低	平均	最多	最大	風向	瞬間	風向	日計	1時間		
11	5.0	7.5	2.6	4.5	NE	7.2	NNE	15.1	NE	29.5	6.0	1.5	0.0
12	3.1	4.7	0.8	4.0	NNE	7.2	NNE	13.2	NNE	4.0	2.0	0.5	0.0
13	3.4	7.1	-0.2	2.0	E	5.5	ESE	9.4	ESE	0.0	0.0	0.0	3.0
14	4.2	8.4	-0.2	1.3	E	3.9	WSW	7.0	W	0.5	0.5	0.5	0.4
15	5.5	7.4	3.2	1.5	NNE	4.4	NNW	9.2	NNW	5.0	1.0	0.5	0.0
16	3.3	5.7	0.5	4.3	NNE	9.3	NNE	16.6	NNE	2.0	0.5	0.5	0.0
17	1.5	6.0	-1.4	1.6	E	4.6	E	8.4	E	0.0	0.0	0.0	3.8
18	2.0	4.8	-1.3	1.8	W	7.9	W	15.7	W	14.0	6.0	1.5	0.7
19	2.4	6.1	0.4	3.1	W	8.7	WSW	16.1	WSW	1.0	1.0	0.5	2.8
20	5.1	9.0	1.3	2.5	W	7.3	W	11.0	W	0.0	0.0	0.0	5.0
前半旬	4.2	7.0	1.2	2.7	NE					39.0			3.4
後半旬	2.9	6.3	-0.1	2.7	E					17.0			12.3
旬	3.6	6.7	0.6	2.7	NNE					56.0			15.7
平年差/比	-1.2	-1.5	-0.7							136			62

]: 統計値を求める対象となる資料の一部が欠けているが、その範囲が許容の範囲内の値。
]: 統計値を求める対象となる資料が、許容する範囲内の資料数を満たさず、十分な信頼を保障できない値である。
 x: 統計値を求める対象となる資料が、参考値もしくは欠測により全く統計値を求めることができない。

地域気象観測旬報

2010年2月11日～20日 島根県 (68)
(2/5)

観測所名	斐川										10 以上積算気温			0
	気温()			風向・風速(m/s)						降水量(mm)			日照(h)	
	平均	最高	最低	平均	最多	最大	風向	瞬間	風向	日計	1時間	10分		
11	4.9	7.0	1.9	8.4	ENE	12.4	ENE	15.4	NE	23.0	5.0	1.5		
12	2.9	4.7	1.0	5.3	NNE	9.6	NNE	12.3	NNE	2.0	0.5	0.5		
13	3.2	7.0	0.3	4.1	SSE	8.7	E	11.8	ENE	0.5	0.5	0.5		
14	4.3	8.9	0.0	2.1	SSE	4.7	N	6.2	WNW	0.0	0.0	0.0		
15	5.1	7.0	3.7	1.9	SSE	7.0	N	8.7	N	4.5	1.5	0.5		
16	3.0	5.0	0.6	6.9	NNE	12.5	NNE	15.9	N	4.0	1.0	0.5		
17	1.7	6.1	-0.7	3.5	SSE	7.2	ENE	8.7	ENE	0.0	0.0	0.0		
18	2.1	5.1	-1.7	3.4	S	9.3	WNW	13.4	WNW	11.5	5.5	1.5		
19	2.8	6.0	0.2	4.9	SSE	11.7	WNW	15.9	WNW	1.0	1.0	0.5		
20	4.8	8.2	1.1	4.3	WNW	8.2	WNW	11.3	W	0.0	0.0	0.0		
前半旬	4.1	6.9	1.4	4.4	ENE					30.0				
後半旬	2.9	6.1	-0.1	4.6	SSE					16.5				
旬	3.5	6.5	0.6	4.5	SSE					46.5				
平年差/比	//	//	//							//				

観測所名	松江										10 以上積算気温			0
	気温()			風向・風速(m/s)						降水量(mm)			日照(h)	
	平均	最高	最低	平均	最多	最大	風向	瞬間	風向	日計	1時間	10分		
11	4.8	7.4	2.3	7.1	ENE	10.6	ENE	18.8	ENE	23.5	5.0	1.5	0.0	
12	2.8	4.3	1.1	2.9	NE	6.3	NE	10.3	NE	2.0	1.0	0.5	0.0	
13	3.6	7.5	0.8	3.2	E	6.8	ENE	10.5	E	0.0	0.0	0.0	5.4	
14	4.7	9.1	0.6	1.8	ENE	4.9	NW	7.2	NW	0.5	0.5	0.5	0.6	
15	5.4	7.1	4.1	1.6	ESE	6.1	NNW	9.0	NW	4.5	1.0	0.5	0.0	
16	2.7	5.2	0.8	3.4	NNE	7.5	NNE	12.6	NE	4.5	1.0	0.5	0.0	
17	1.9	5.9	-0.9	2.2	E	5.6	ENE	8.8	SSE	0.0	0.0	0.0	3.9	
18	2.1	5.3	-1.2	3.1	WSW	11	W	17.1	WNW	10.0	3.5	1.5	0.6	
19	2.6	6.4	0.4	3.7	WSW	10.7	W	15.7	W	2.5	1.5	0.5	2.7	
20	5.0	10.6	0.7	2.8	W	7.8	WNW	11.7	W	0.5	0.5	0.5	5.5	
前半旬	4.3	7.1	1.8	3.3	NE					30.5			6.0	
後半旬	2.9	6.7	0.0	3.0	WSW					17.5			12.7	
旬	3.6	6.9	0.9	3.2	NE					48.0			18.7	
平年差/比	-1.1	-1.5	-0.4							103			64	

観測所名	出雲										10 以上積算気温			0
	気温()			風向・風速(m/s)						降水量(mm)			日照(h)	
	平均	最高	最低	平均	最多	最大	風向	瞬間	風向	日計	1時間	10分		
11	4.8	7.3	1.7	5.6	ENE	10.2	ENE	15.2	E	25.5	4.5	1.5	0.0	
12	2.5	3.9	1.1	2.6	E	5.4	ENE	9.4	NE	6.0	1.5	0.5	0.0	
13	3.4	7.8	-0.5	2.6	E	5.1	ENE	10.2	ENE	0.0	0.0	0.0	4.7	
14	5.1	9.1	-0.4	1.5	ESE	3	S	5.9	SSW	0.5	0.5	0.5	0.3	
15	5.2	7.5	3.6	1.7	ENE	3.7	ENE	7.2	NNW	4.5	1.5	0.5	0.0	
16	2.7	5.6	0.3	2.9	NE	6.2	ENE	10.9	ENE	7.0	2.5	1.0	0.0	
17	2.0	6.7	-1.0	2.1	ESE	5	E	7.8	ENE	0.0	0.0	0.0	2.6	
18	3.5	6.2	-1.7	2.7	W	6.2	WNW	13.1	WNW	9.5	4.0	1.5	0.4	
19	3.8	5.5	1.1	3.0	W	6.7	WSW	14.1	W	1.5	1.0	0.5	2.3	
20	5.7	8.7	0.0	2.5	WNW	5.5	WNW	10.4	W	0.0	0.0	0.0	3.4	
前半旬	4.2	7.1	1.1	2.8	ENE					36.5			5.0	
後半旬	3.5	6.5	-0.3	2.6	W					18.0			8.7	
旬	3.9	6.8	0.4	2.7	ENE					54.5			13.7	
平年差/比	-0.9	-1.7	-0.7							154			50	

観測所名	大田										10 以上積算気温			0
	気温()			風向・風速(m/s)						降水量(mm)			日照(h)	
	平均	最高	最低	平均	最多	最大	風向	瞬間	風向	日計	1時間	10分		
11	4.9	7.3	2.1	3.0	NE	5.9	NE	14.2	ENE	19.0	4.5	1.5	0.0	
12	2.2	3.7	1.4	2.1	ENE	5	NNE	11.6	NNE	17.5	3.5	1.0	0.0	
13	3.6	7.7	-0.1	1.4	SE	4	ENE	6.2	ENE	0.0	0.0	0.0	4.0	
14	5.4	9.1	2.4	1.6	SSE	4	SSE	6.0	SSE	1.0	0.5	0.5	0.3	
15	5.4	7.9	3.5	1.7	N	4.4	N	8.9	N	3.5	1.0	0.5	0.0	
16	2.5	5.7	0.5	3.1	NE	5.6	NW	14.8	NNE	14.0	3.5	1.5	0.0	
17	1.9	6.8	-0.9	1.4	SE	3.2	SSE	6.0	SE	0.0	0.0	0.0	1.7	
18	2.9	5.3	0.4	2.4	WNW	5	WNW	9.9	WNW	8.0	5.0	1.5	0.0	
19	2.6	6.1	0.5	2.6	SSE	5.7	WNW	11.5	W	1.0	0.5	0.5	2.7	
20	3.8	9.0	0.2	2.0	SE	4.7	NW	8.3	NNW	0.0	0.0	0.0	5.1	
前半旬	4.3	7.1	1.9	2.0	ENE					41.0			4.3	
後半旬	2.7	6.6	0.1	2.3	SE					23.0			9.5	
旬	3.5	6.9	1.0	2.1	SE					64.0			13.8	
平年差/比	-1.7	-2.0	-0.7							179			49	

地域気象観測旬報

2010年2月11日～20日 島根県 (68)
(3/5)

観測所名	掛合										10 以上積算気温			0	
	気温()			風向・風速(m/s)							降水量(mm)				日照(h)
	平均	最高	最低	平均	最多	最大	風向	瞬間	風向	日計	1時間	10分			
11	3.3	5.7	0.5	1.0	NNW	3.9	NNW	8.5	NW	31.5	7.5	2.0	0.0		
12	0.8	1.7	-0.2	1.1	NNW	3.5	NNW	6.7	NNW	6.5	1.5	0.5	0.0		
13	1.5	5.2	-1.7	0.4	SE	2.2	NNE	4.6	NNE	0.5	0.5	0.5	3.4		
14	4.0	7.1	-0.1	1.4	SSE	3.7	S	7.5	SSE	0.5	0.5	0.5	0.4		
15	3.3	5.1	1.8	0.8	NNW	2.7	NNW	5.4	NNW	5.0	1.5	0.5	0.0		
16	0.3	2.4	-2.3	1.4	NNW	4.2	NNW	7.9	NW	12.0	2.5	1.0	0.0		
17	-0.1	4.6	-3.2	0.4	SE	1.7	NNE	3.2	NNE	0.0	0.0	0.0	2.1		
18	1.1	3.2	-2.1	1.5	SSE	3.8	S	8.3	NNE	4.0	1.5	0.5	0.1		
19	0.8	3.9	-0.3	1.5	SE	3.4	SSE	10.9	NNE	3.0	1.0	0.5	1.7		
20	1.8	6.8	-1.2	1.0	SSE	3.8	N	9.9	NNW	0.0	0.0	0.0	3.8		
前半旬	2.6	5.0	0.1	0.9	NNW					44.0			3.8		
後半旬	0.8	4.2	-1.8	1.2	SSE					19.0			7.7		
旬	1.7	4.6	-0.9	1.1	NNW					63.0			11.5		
平年差/比	-1.1	-2.2	-0.1							124			51		

観測所名	横田										10 以上積算気温			0	
	気温()			風向・風速(m/s)							降水量(mm)				日照(h)
	平均	最高	最低	平均	最多	最大	風向	瞬間	風向	日計	1時間	10分			
11	2.4	4.2	0.4	1.8	ENE	4.4	E	8.9	E	28.5	6.5	2.0	0.0		
12	-0.1	1.2	-1.1	1.7	NE	3.9	NE	8.9	NNE	6.0	1.0	0.5	0.0		
13	0.4	5.0	-3.4	0.9	ENE	3	NE	5.8	NE	0.5	0.5	0.5	4.9		
14	1.9	6.3	-1.6	0.6	E	2.9	WNW	4.5	WNW	0.0	0.0	0.0	0.1		
15	2.3	4.1	0.7	1.0	NW	3.3	NNE	8.8	NE	5.0	1.5	0.5	0.0		
16	-0.7	1.8	-4.9	1.5	NNE	3.2	NNE	12.3	NE	9.5	1.5	1.0	0.0		
17	-1.7	4.1	-5.5	0.7	ENE	3	ENE	5.6	ENE	0.0	0.0	0.0	4.4		
18	-1.0	1.7	-4.1	1.2	WSW	5.4	SW	9.8	SW	5.5	2.0	1.0	2.3		
19	-1.3	1.7	-3.8	1.1	WSW	6	WSW	11.0	WNW	3.0	1.0	0.5	1.8		
20	-0.1	5.7	-3.6	0.9	W	4.1	WNW	8.0	WNW	0.0	0.0	0.0	3.9		
前半旬	1.4	4.2	-1.0	1.2	ENE					40.0			5.0		
後半旬	-1.0	3.0	-4.4	1.1	ENE					18.0			12.4		
旬	0.2	3.6	-2.7	1.1	ENE					58.0			17.4		
平年差/比	-1.0	-1.8	+0.1							148			67		

観測所名	赤名										10 以上積算気温			0	
	気温()			風向・風速(m/s)							降水量(mm)				日照(h)
	平均	最高	最低	平均	最多	最大	風向	瞬間	風向	日計	1時間	10分			
11	2.3	4.1	0.2	2.5	N	5.4	N	11.4	N	21.5	6.0	1.5	0.0		
12	-0.4	0.6	-1.7	2.2	N	4.2	NNE	7.3	NNW	1.0	0.5	0.5	0.0		
13	0.4	4.5	-3.6	0.8	SSW	2.5	SE	5.4	SSE	0.5	0.5	0.5	3.9		
14	1.9	4.7	0.0	0.5	S	2.1	NNE	3.8	SSE	0.5	0.5	0.5	0.0		
15	1.7	3.5	0.0	1.4	N	3.6	N	6.9	N	3.0	1.0	0.5	0.0		
16	-0.8	1.0	-3.9	2.3	N	5.2	NNE	8.6	N	2.0	0.5	0.5	0.1		
17	-1.2	4.3	-4.7	0.4	SSW	2.1	SE	4.8	E	0.0	0.0	0.0	2.3		
18	-1.0	0.8	-2.2	0.5	S	2.1	SSE	4.6	NNW	5.5	1.5	1.0	0.1		
19	-1.7	0.4	-3.0	0.5	ENE	2.2	N	6.9	NNE	4.5	1.0	0.5	1.4		
20	-0.3	4.7	-3.8	0.5	SSE	1.7	N	6.4	N	0.0	0.0	0.0	5.6		
前半旬	1.2	3.5	-1.0	1.5	N					26.5			3.9		
後半旬	-1.0	2.2	-3.5	0.8	N					12.0			9.5		
旬	0.1	2.9	-2.3	1.2	N					38.5			13.4		
平年差/比	-0.8	-1.8	+0.6							84			59		

観測所名	川本										10 以上積算気温			0	
	気温()			風向・風速(m/s)							降水量(mm)				日照(h)
	平均	最高	最低	平均	最多	最大	風向	瞬間	風向	日計	1時間	10分			
11	4.9	7.1	2.1	1.4	NNE	3.8	NE	8.4	NNE	21.0	5.5	1.5	0.0		
12	2.4	4.6	0.9	0.9	N	3.2	N	6.8	NNE	0.0	0.0	0.0	0.0		
13	3.3	8.5	-1.2	0.7	N	2.9	SSW	6.1	S	0.0	0.0	0.0	3.2		
14	4.2	8.0	1.4	0.6	NE	2.1	NE	4.2	W	0.5	0.5	0.5	0.0		
15	4.5	6.8	2.9	0.7	NNE	3.4	NNW	6.8	NNW	3.0	1.5	0.5	0.0		
16	1.8	4.4	-1.9	0.9	N	2.7	N	5.9	NNE	1.5	0.5	0.5	0.0		
17	1.1	7.3	-2.4	0.5	ENE	2.5	SW	4.7	SSW	0.0	0.0	0.0	2.7		
18	1.0	4.1	-2.4	0.9	SSW	3.6	WSW	7.1	WSW	0.5	0.5	0.5	0.1		
19	1.1	4.3	-0.2	0.8	WSW	4.7	WSW	11.0	WSW	4.5	1.5	1.0	2.2		
20	2.4	8.4	-1.5	0.6	NW	3.4	WSW	6.6	SW	0.0	0.0	0.0	4.2		
前半旬	3.9	7.0	1.2	0.9	NNE					24.5			3.2		
後半旬	1.5	5.7	-1.7	0.7	SW					6.5			9.2		
旬	2.7	6.4	-0.2	0.8	NNE					31.0			12.4		
平年差/比	-0.5	-1.2	+0.3							78			48		

地域気象観測旬報

2010年2月11日～20日 島根県 (68)
(4/5)

観測所名	浜田											10 以上積算気温			0
	気温()			風向・風速(m/s)						降水量(mm)			日照 (h)		
	平均	最高	最低	平均	最多	最大	風向	瞬間	風向	日計	1時間	10分			
11	5.8	8.1	3.7	6.6	NE	12.3	NE	18.7	E	16.5	7.5	2.0	0.0		
12	3.1	4.6	2.0	4.2	E	7.9	NE	15.2	NE	11.5	2.5	1.0	0.0		
13	4.4	8.1	0.9	2.5	E	5.8	E	8.5	E	1.0	0.5	0.5	1.8		
14	6.7	10.4	4.4	2.6	E	7.2	WSW	11.5	WSW	0.0	0.5	0.0	0.9		
15	6.4	8.5	4.5	4.1	NE	7.9	NE	12.7	N	4.0	2.5	1.0	0.1		
16	3.1	6.6	0.3	4.7	E	7.5	NE	13.5	E	6.0	1.5	0.5	0.0		
17	2.7	7.4	0.0	2.6	E	4.9	E	7.5	E	0.0	0.0	0.0	2.1		
18	5.1	7.2	0.8	4.8	WNW	9	SW	19.0	WSW	0.0	0.0	0.0	0.3		
19	4.1	6.5	1.8	4.3	W	8.1	WSW	14.2	WSW	1.0	0.5	0.5	1.5		
20	6.4	10.0	2.8	3.3	WNW	6.3	WNW	10.1	WNW	0.0	0.0	0.0	4.3		
前半旬	5.3	7.9	3.1	4.0	E					33.0			2.8		
後半旬	4.3	7.5	1.1	3.9	E					7.0			8.2		
旬	4.8	7.7	2.1	4.0	E					40.0			11.0		
平年差/比	-1.5	-1.7	-0.7							140			36		

観測所名	瑞穂											10 以上積算気温			0
	気温()			風向・風速(m/s)						降水量(mm)			日照 (h)		
	平均	最高	最低	平均	最多	最大	風向	瞬間	風向	日計	1時間	10分			
11	3.5	6.0	1.0	1.5	E	4.4	E	7.8	E	18.0	5.5	2.0	0.0		
12	0.7	2.4	-0.6	1.1	NE	4	NE	7.0	E	2.0	1.0	0.5	0.0		
13	1.7	6.6	-3.3	0.7	E	3.3	E	6.8	E	0.0	0.0	0.0	3.4		
14	2.6	7.6	-0.8	0.5	E	2.4	W	4.9	W	0.5	0.5	0.5	0.4		
15	2.9	5.0	1.2	1.0	N	2.6	NNW	6.3	NW	3.0	1.5	0.5	0.0		
16	0.4	2.6	-3.3	1.3	NNE	2.6	NE	7.3	NE	2.0	1.0	0.5	0.0		
17	-0.3	5.5	-4.1	0.6	E	3.9	E	7.0	E	0.0	0.0	0.0	4.2		
18	-1.0	1.1	-3.6	0.6	W	2.8	WNW	5.5	WSW	9.0	1.5	0.5	0.0		
19	-0.8	1.8	-2.5	1.5	W	7	W	11.5	WNW	5.0	1.0	0.5	2.2		
20	0.5	6.2	-3.2	0.7	WNW	4.3	W	7.5	WNW	0.0	0.0	0.0	6.4		
前半旬	2.3	5.5	-0.5	1.0	N					23.5			3.8		
後半旬	-0.2	3.4	-3.3	0.9	W					16.0			12.8		
旬	1.0	4.5	-1.9	1.0	W					39.5			16.6		
平年差/比	-0.4	-1.4	+1.0							91			56		

観測所名	弥栄											10 以上積算気温			0
	気温()			風向・風速(m/s)						降水量(mm)			日照 (h)		
	平均	最高	最低	平均	最多	最大	風向	瞬間	風向	日計	1時間	10分			
11	4.0	7.3	0.7	3.3	NNE	6.6	N	11.0	N	13.0	4.0	1.5	0.0		
12	0.1	1.4	-0.9	2.5	NNE	4.2	NNE	10.5	NNE	6.5	2.0	0.5	0.0		
13	1.1	5.6	-2.6	0.9	NNE	3.1	SE	7.6	SSE	2.0	1.0	0.5	2.1		
14	2.9	7.0	-0.2	1.1	NNE	3.6	N	5.7	NNE	0.5	0.5	0.5	0.2		
15	3.1	5.3	1.8	2.7	N	5.5	N	10.0	NNE	3.5	1.5	0.5	0.0		
16	-0.3	2.2	-3.7	2.5	NNE	5.4	NNE	9.9	NNE	15.0	2.5	1.0	0.0		
17	-1.3	3.4	-4.5	0.9	N	2.9	SE	6.1	SSE	0.0	0.0	0.0	2.9		
18	-0.2	2.4	-4.0	1.2	SSE	4	NW	10.2	WNW	2.5	1.0	0.5	0.1		
19	-0.8	1.8	-2.7	1.1	W	4.1	NW	9.8	WSW	6.0	1.5	0.5	0.4		
20	0.4	5.7	-3.1	1.0	N	3.3	W	6.6	N	0.0	0.0	0.0	4.8		
前半旬	2.2	5.3	-0.2	2.1	NNE					25.5			2.3		
後半旬	-0.4	3.1	-3.6	1.3	N					23.5			8.2		
旬	0.9	4.2	-1.9	1.7	NNE					49.0			10.5		
平年差/比	-1.1	-2.1	+0.2							114			37		

観測所名	高津											10 以上積算気温			0
	気温()			風向・風速(m/s)						降水量(mm)			日照 (h)		
	平均	最高	最低	平均	最多	最大	風向	瞬間	風向	日計	1時間	10分			
11	6.5	9.2	4.4	4.3	NE	9.1	NE	15.9	NE	14.5	4.5	1.5			
12	3.3	5.1	2.2	4.0	E	8	NNE	12.9	NNE	9.5	2.5	1.5			
13	4.2	8.5	0.0	2.5	SSE	7.4	NW	10.8	WNW	3.5	1.5	1.0			
14	5.3	9.0	1.7	2.4	SSE	6.2	WNW	9.8	WNW	0.5	0.5	0.5			
15	6.0	8.4	3.7	3.6	NE	6.8	NNE	12.9	N	6.0	3.0	1.0			
16	3.2	6.7	0.3	4.0	E	7.9	NNE	13.9	N	9.0	2.5	0.5			
17	1.8	6.7	-1.3	2.1	SSE	4	SSE	6.2	SSE	0.0	0.0	0.0			
18	3.9	7.6	0.9	4.7	WNW	9.3	W	14.4	W	0.0	0.0	0.0			
19	3.3	6.1	1.8	4.6	WNW	8.9	WNW	13.4	W	0.0	0.0	0.0			
20	4.5	9.6	0.6	2.8	NW	5.4	NW	8.7	WNW	0.0	0.0	0.0			
前半旬	5.1	8.0	2.4	3.4	NE					34.0					
後半旬	3.3	7.3	0.5	3.6	SSE					9.0					
旬	4.2	7.7	1.4	3.5	SSE					43.0					
平年差/比	//	//	//							//					

地域気象観測旬報

2010年2月11日～20日 島根県 (68)

(5/5)

観測所名	益田										10 以上積算気温			0
日付	気温()			風向・風速(m/s)						降水量(mm)			日照(h)	
	平均	最高	最低	平均	最多	最大	風向	瞬間	風向	日計	1時間	10分		
11	7.1	9.8	4.6	1.7	NNE	4.4	NE	9.5	NNE	12.5	4.5	1.0	0.0	
12	3.8	5.5	2.9	2.0	ENE	4	ENE	7.3	ENE	9.0	3.5	1.0	0.0	
13	4.9	9.1	1.1	1.2	SE	2.3	N	5.1	SSW	3.5	1.5	1.0	2.3	
14	6.1	9.7	1.9	1.3	ESE	2.7	N	5.1	NE	0.5	0.5	0.5	1.0	
15	6.8	9.6	4.8	2.1	NNE	4.3	N	9.7	NNE	3.0	1.5	0.5	0.1	
16	3.6	7.2	0.6	2.4	ENE	4.4	N	9.8	NNE	16.5	4.5	1.0	0.0	
17	2.5	7.3	-0.7	0.9	SSE	2.5	NNW	5.5	NNW	0.0	0.0	0.0	2.9	
18	4.5	7.3	0.8	2.2	WNW	4.4	WNW	9.1	WNW	0.0	0.0	0.0	0.3	
19	3.8	6.2	1.9	2.3	SW	4.3	WNW	9.1	WNW	0.0	0.0	0.0	2.3	
20	5.2	10.4	1.1	1.5	SE	3.3	WNW	6.8	WNW	0.0	0.0	0.0	6.6	
前半旬	5.7	8.7	3.1	1.7	NNE					28.5			3.4	
後半旬	3.9	7.7	0.7	1.9	SE					16.5			12.1	
旬	4.8	8.2	1.9	1.8	SE					45.0			15.5	
平年差/比	-1.1	-1.4	-0.1							151			50	

観測所名	津和野										10 以上積算気温			0
日付	気温()			風向・風速(m/s)						降水量(mm)			日照(h)	
	平均	最高	最低	平均	最多	最大	風向	瞬間	風向	日計	1時間	10分		
11	6.3	9.4	3.0	1.7	NNE	4.2	WNW	7.8	WNW	22.5	7.0	2.0	0.0	
12	3.0	4.7	1.6	2.0	N	4.4	NNE	8.9	N	0.5	0.5	0.5	0.1	
13	3.4	8.4	-0.4	1.2	SSW	4.8	S	9.4	SE	2.5	1.0	0.5	1.7	
14	4.0	8.9	0.2	0.6	SSE	3.7	N	6.2	NNE	1.0	1.0	0.5	0.7	
15	4.9	8.2	3.4	1.4	N	4.2	N	8.9	N	2.5	1.0	0.5	0.0	
16	2.0	4.1	-0.7	1.4	N	3.6	NNW	6.8	NE	3.5	1.0	0.5	0.0	
17	1.6	7.4	-1.5	0.5	WSW	3.7	N	5.9	NNW	0.0	0.0	0.0	4.0	
18	2.2	5.0	-0.7	1.4	S	4.8	SSE	8.8	SSE	3.0	2.0	0.5	0.5	
19	1.6	5.0	-0.2	1.2	WSW	4.6	ENE	10.4	NNE	2.5	1.0	0.5	3.1	
20	3.0	9.4	-1.8	1.0	NNE	4.4	NE	8.1	NE	0.0	0.0	0.0	4.7	
前半旬	4.3	7.9	1.6	1.4	N					29.0			2.5	
後半旬	2.1	6.2	-1.0	1.1	N					9.0			12.3	
旬	3.2	7.1	0.3	1.2	N					38.0			14.8	
平年差/比	-0.6	-1.7	+0.7							102			54	

観測所名	吉賀										10 以上積算気温			0
日付	気温()			風向・風速(m/s)						降水量(mm)			日照(h)	
	平均	最高	最低	平均	最多	最大	風向	瞬間	風向	日計	1時間	10分		
11	6.7	10.0	2.6	4.1	ENE	8.6	WSW	15.3	SW	22.5	6.5	1.5	0.0	
12	3.0	5.6	0.5	3.0	ENE	6.3	ENE	10.7	NE	0.0	0.0	0.0	0.3	
13	2.7	7.6	-1.7	1.4	NE	5.2	WSW	8.6	SW	1.5	1.0	0.5	2.4	
14	3.7	8.1	0.3	0.9	NNE	3.3	ENE	5.9	ENE	2.0	1.5	0.5	0.8	
15	4.1	7.1	1.5	2.7	NNE	7.7	ENE	13.0	NE	2.5	1.5	0.5	0.0	
16	2.1	4.3	-1.9	3.4	ENE	7.9	ENE	12.8	NE	0.5	0.5	0.5	1.9	
17	0.9	7.5	-2.7	1.2	NE	4.2	SW	7.7	NE	0.0	0.0	0.0	4.6	
18	1.0	4.2	-2.1	1.9	NE	5.5	NE	9.7	ENE	2.5	1.5	0.5	1.4	
19	0.5	2.6	-0.9	2.4	NE	7.8	NE	14.0	NE	1.0	0.5	0.5	2.6	
20	1.9	8.1	-2.7	1.4	NE	4.9	ENE	9.6	ENE	0.0	0.0	0.0	5.5	
前半旬	4.0	7.7	0.6	2.4	ENE					28.5			3.5	
後半旬	1.3	5.3	-2.1	2.1	NE					4.0			16.0	
旬	2.7	6.5	-0.7	2.2	NE					32.5			19.5	
平年差/比	//	//	//							//			//	

地域雨量観測旬報

2010年2月11日～20日 島根県 (68)

(1/1)

観測所名	大東				伯太				佐田				福光				桜江				三隅			
	降水量(mm)				降水量(mm)				降水量(mm)				降水量(mm)				降水量(mm)				降水量(mm)			
	日計	平年比	最大1時間	最大10分間	日計	平年比	最大1時間	最大10分間	日計	平年比	最大1時間	最大10分間	日計	平年比	最大1時間	最大10分間	日計	平年比	最大1時間	最大10分間	日計	平年比	最大1時間	最大10分間
11	31.0		6.0	1.5	30.5		6.5	2.0	26.5		5.5	1.5	19.5		5.5	2.0	17.0		5.0	1.5	10.5		4.0	1.0
12	2.5		1.0	0.5	5.5		1.5	0.5	5.5		2.0	0.5	16.5		5.0	1.5	4.5		2.0	0.5	12.0		2.5	1.0
13	0.5		0.5	0.5	1.0		0.5	0.5	0.0		0.0	0.0	0.0		0.0	0.0	0.5		0.5	0.5	1.0		1.0	0.5
14	0.0		0.0	0.0	0.0		0.0	0.0	0.0		0.0	0.0	1.0		0.5	0.5	0.5		0.5	0.5	0.5		0.5	0.5
15	4.5		1.5	0.5	4.5		1.0	0.5	4.5		2.0	1.0	3.5		1.5	1.0	3.0		1.0	0.5	3.5		2.0	1.0
半旬計/最大	38.5	197	6.0	1.5	41.5	184	6.5	2.0	36.5	148	5.5	1.5	40.5	300	5.5	2.0	25.5	122	5.0	1.5	27.5	185	4.0	1.0
16	9.5		2.0	1.0	5.5		2.0	1.0	12.5		3.0	1.0	13.5		3.0	1.0	6.5		1.5	0.5	16.0		3.0	1.0
17	0.0		0.0	0.0	0.0		0.0	0.0	0.0		0.0	0.0	0.0		0.0	0.0	0.0		0.0	0.0	0.0		0.0	0.0
18	5.5		2.5	1.0	5.0		2.0	1.0	8.5		4.0	1.5	4.0		3.0	1.5	0.0		0.0	0.0	0.0		0.0	0.0
19	1.5		1.5	0.5	1.0		1.0	0.5	3.5		2.0	0.5	0.0		0.0	0.0	2.0		1.0	0.5	0.0		0.0	0.0
20	0.0		0.0	0.0	0.0		0.0	0.0	0.0		0.0	0.0	0.0		0.0	0.0	0.0		0.0	0.0	0.0		0.0	0.0
半旬計/最大	16.5	77	2.5	1.0	11.5	45	2.0	1.0	24.5	93	4.0	1.5	17.5	111	3.0	1.5	8.5	36	1.5	0.5	16.0	90	3.0	1.0
旬計	55.0	136			53.0	118			61.0	122			58.0	188			34.0	79			43.5	136		
旬最大	31.0		6.0	1.5	30.5		6.5	2.0	26.5		5.5	1.5	19.5		5.5	2.0	17.0		5.0	1.5	16.0		4.0	1.0
起日	11		11	11	11		11	11	11		11	11	11		11	11	11		11	11	16		11	16

観測所名	波佐				匹見																			
	降水量(mm)				降水量(mm)				降水量(mm)				降水量(mm)				降水量(mm)							
	日計	平年比	最大1時間	最大10分間	日計	平年比	最大1時間	最大10分間	日計	平年比	最大1時間	最大10分間	日計	平年比	最大1時間	最大10分間	日計	平年比	最大1時間	最大10分間	日計	平年比	最大1時間	最大10分間
11	11.5		4.5	1.0	18.0		7.5	2.5																
12	2.0		1.0	0.5	0.0		0.0	0.0																
13	0.5		0.5	0.5	5.5		2.5	1.0																
14	0.5		0.5	0.5	1.0		1.0	0.5																
15	3.0		1.0	0.5	3.5		1.5	0.5																
半旬計/最大	17.5	69	4.5	1.0	28.0	133	7.5	2.5																
16	6.5		1.5	0.5	1.0		0.5	0.5																
17	0.0		0.0	0.0	0.0		0.0	0.0																
18	3.5		1.0	0.5	3.5		2.0	1.0																
19	7.0		1.5	0.5	1.5		0.5	0.5																
20	0.0		0.0	0.0	0.0		0.0	0.0																
半旬計/最大	17.0	62	1.5	0.5	6.0	25	2.0	1.0																
旬計	34.5	69			34.0	81																		
旬最大	11.5		4.5	1.0	18.0		7.5	2.5																
起日	11		11	11	11		11	11																

-]: 統計値を求める対象となる資料の一部が欠けているが、その範囲が許容の範囲内の値。
-] : 統計値を求める対象となる資料が、許容する範囲内の資料数を満たさず、十分な信頼を保障できない値である。
- ×: 統計値を求める対象となる資料が、参考値もしくは欠測により全く統計値を求めることができない。

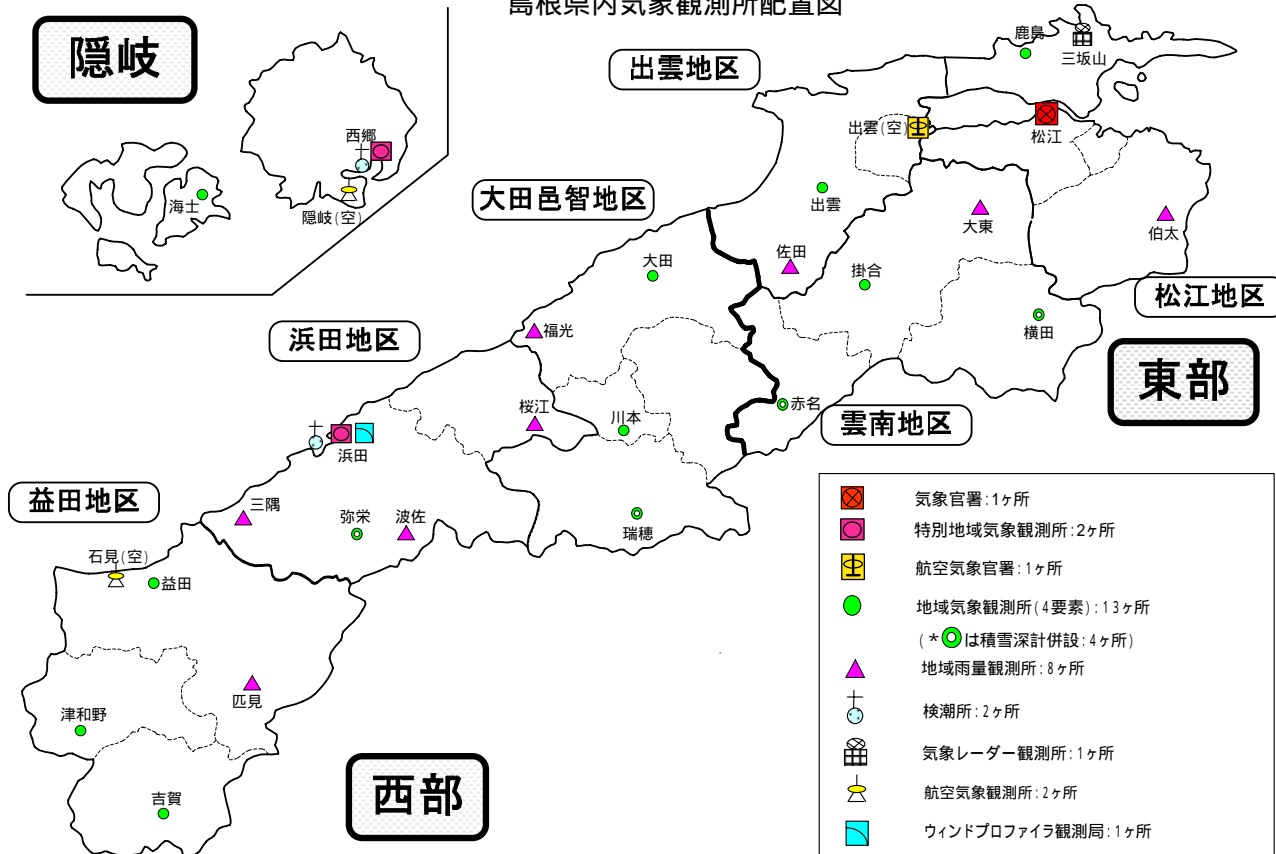
地域気象観測積雪旬報

2010年2月11日～20日 島根県(68) 単位:cm
(1/1)

観測所名	最深積雪			積雪差日合計の最大値		積雪差合計							
		起日	平年差		起日		平年差						
西郷	0	20	//	0	20	0	//						
松江	6	18	//	6	18	6	//						
横田	7	18	-24	8	16	22	-22						
赤名	5	19	-36	12	19	15	-31						
瑞穂	9	19	-9	8	19	14	-12						
弥栄	10	19	-6	14	19	31	10						

)：統計値を求める対象となる資料の一部が欠けているが、その範囲が許容の範囲内の値。
]：統計値を求める対象となる資料が、許容する範囲内の資料数を満たさず、十分な信頼を保障できない値である。
 ×：統計値を求める対象となる資料が、参考値もしくは欠測により全く統計値を求めることができない。

島根県内気象観測所配置図



平成21年11月20日現在

島根県地域気象観測所（アメダス）所在地一覧表

観測所	気温	降水量	日照	風向 風速	積雪	所在地	緯度	経度	海面上 の高さ
西郷						隠岐郡隠岐の島町西町大城（西郷特別地域気象観測所）	36°12.2'	133°20.0'	27m
西郷岬						隠岐郡隠岐の島町岬町字風の松（隠岐航空気象観測所）	36°10.7'	133°19.4'	80m
海士						隠岐郡海士町大字海士	36°05.8'	133°05.8'	3m
鹿島						松江市鹿島町北講武	35°31.2'	133°01.3'	5m
斐川						簸川郡斐川町大字沖州字反（出雲空港出張所）	35°24.8'	132°53.4'	2m
松江						松江市西津田（松江地方気象台）	35°27.4'	133°03.9'	17m
出雲						出雲市芦渡町	35°19.9'	132°43.8'	20m
大東						雲南市大東町下阿用	35°19.1'	132°57.9'	56m
伯太						安来市伯太町母里	35°21.0'	133°16.4'	23m
佐田						出雲市佐田町大呂	35°13.3'	132°43.4'	100m
大田						大田市大田町大田	35°11.4'	132°29.8'	30m
掛合						雲南市掛合町掛合	35°11.9'	132°49.0'	215m
横田						仁多郡奥出雲町稲原	35°10.4'	133°06.2'	369m
福光						大田市温泉津町福光	35°04.2'	132°19.9'	8m
赤名						飯石郡飯南町下赤名	35°00.1'	132°42.7'	444m
桜江						江津市桜江町川戸	34°57.4'	132°20.1'	25m
川本						邑智郡川本町川本	34°58.6'	132°29.5'	132m
浜田						浜田市大辻町（浜田特別地域気象観測所）	34°53.8'	132°04.2'	19m
瑞穂						邑智郡邑南町淀原	34°51.2'	132°31.8'	327m
三隅						浜田市三隅町三隅	34°47.3'	131°57.5'	11m
弥栄						浜田市弥栄町長安本郷	34°46.6'	132°06.5'	380m
波佐						浜田市金城町波佐	34°46.8'	132°11.8'	370m
高津						益田市内田町（石見航空気象観測所）	34°40.5'	131°47.4'	54m
益田						益田市あけぼの東町	34°40.6'	131°50.6'	4m
匹見						益田市匹見町匹見	34°34.3'	132°01.0'	259m
津和野						鹿足郡津和野町森村口	34°27.7'	131°46.2'	165m
吉賀						鹿足郡吉賀町七日市	34°23.5'	131°53.6'	250m

中国地方 1か月予報

(2月20日から3月19日までの天候見通し)

平成22年2月19日
広島地方気象台発表

<特に注意を要する事項>

1週目から2週目にかけて気温の高い状態が続き、かなり高くなる可能性が大きい見込みです。


<予想される向こう1か月の天候>

向こう1か月の出現の可能性が最も大きい天候と特徴のある気温、降水量等の確率は以下のとおりです。天気は数日の周期で変わり、山陰では平年と同様に曇りや雨または雪の日が多いでしょう。山陽では平年に比べ曇りや雨または雪の日が多いでしょう。

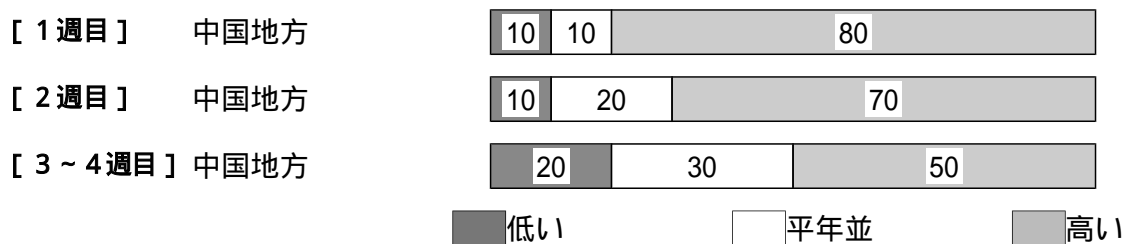
向こう1か月の気温は高い確率70%です。降水量は平年並または多い確率ともに40%です。

週別の気温は、1週目は高い確率80%、2週目は高い確率70%、3~4週目は高い確率50%です。

<向こう1か月の気温、降水量、日照時間の各階級の確率(%)>



<気温経過の各階級の確率(%)>



<予報の対象期間>

1か月 : 2月20日(土) ~ 3月19日(金)
1週目 : 2月20日(土) ~ 2月26日(金)
2週目 : 2月27日(土) ~ 3月5日(金)
3~4週目 : 3月6日(土) ~ 3月19日(金)

<次回発表予定等>

1か月予報 : 毎週金曜日 14時30分 次回は2月26日
3か月予報 : 2月25日(木) 14時
暖候期予報 : 2月25日(木) 14時

< 参考資料（平年並の範囲等） >

(1) 30 年平均値（向こう 1 か月の平均気温、降水量、日照時間と 1 週目、2 週目、3 ~ 4 週目の平均気温）

	気 温 ()	降 水 量 (mm)	日照時間 (時間)	気 温()		
				1 週目	2 週目	3 ~ 4 週目
松江	5.9	122.6	108.4	4.7	5.3	6.8
西郷	5.3	113.0	115.1	4.2	4.8	6.0
浜田	7.1	106.2	109.5	6.1	6.7	7.9
鳥取	5.7	131.3	102.7	4.4	5.1	6.6
米子	5.9	122.1	109.0	4.7	5.4	6.8
境	6.2	129.6	106.5	5.0	5.6	7.0
広島	7.5	95.0	144.8	6.2	6.9	8.4
呉	7.4	85.9	146.9	6.2	6.8	8.2
福山	6.2	62.1	147.4	5.0	5.6	7.1
岡山	6.9	61.9	148.1	5.7	6.3	7.9
津山	4.6	80.7	134.6	3.3	3.9	5.5

なお、気温、降水量、日照時間の「平年並」の範囲は、地点ごとに幾分違いはありますが、下に示した地域平均の「平年並」の範囲を参考にして下さい。

(2) 1971 ~ 2000 年のデータに基づいた向こう 1 か月地域平均の気温、降水量、日照時間の平年差(比)の「平年並」の範囲は次のとおりです。

	気温平年差()	降水量平年比(%)	日照時間平年比(%)
中国地方	-0.6 ~ +0.4	83 ~ 111	96 ~ 105
山陰	-0.6 ~ +0.4	82 ~ 111	94 ~ 108
山陽	-0.6 ~ +0.3	78 ~ 116	97 ~ 104

(3) この予報期間の 1 週目、2 週目、3 ~ 4 週目の地域平均の気温平年差の「平年並」の範囲は次のとおりです。

	1 週目	2 週目	3 ~ 4 週目
中国地方	-1.0 ~ +0.9	-0.6 ~ +0.7	-0.4 ~ +0.5
山陰	-1.0 ~ +0.9	-0.7 ~ +0.8	-0.4 ~ +0.5
山陽	-1.0 ~ +0.8	-0.7 ~ +0.7	-0.4 ~ +0.5

< 参考資料（利用上の注意） >

(1) 気温(降水量)等は、「低い(少ない)」「平年並」「高い(多い)」の 3 つの階級で予報します。階級の幅は、1971 ~ 2000 年の 30 年間に於ける各階級の出現率が等分(それぞれ 33%)となるように決めてあります(気候的出現率と呼びます)。

(2) 予報する確率の数値は、それぞれの階級が出現する可能性の大きさを表しています。予測資料の信頼性が大きい場合には気候的出現率から大きく隔たった 10%以下や 60%以上の確率を付けられますが、特定の階級を強調できない場合には気候的出現率と同じかそれと同程度(30%、40%)の確率しか付けられません。

(3) 晴れや雨などの天気日数は、平年の日数よりも多い(少ない)場合は「平年に比べて多い(少ない)」、また平年の日数と同程度に多い(少ない)場合には「平年と同様に多い(少ない)」と表現します。なお、単に多い(少ない)と表現した場合には対象期間の 2 分の 1 より多い(少ない)ことを意味します。