

島根県農業気象速報

平成22年12月中旬

島根県
松江地方気象台

平成22年12月21日発行

気象概況 平成22年12月中旬

気圧の谷や寒気の影響により、雨や雪の日が多かった。中頃には冬型の気圧配置が強まり、松江では初雪を観測した。

日付	天気概況	松江(6時～18時)	松江(18時～翌06時)
11日	沿海州の低気圧からのびる寒冷前線が通過	曇時々雨後一時晴	晴後曇時々雨
12日	寒気の影響を受ける	曇時々雨	曇一時晴後時々雨
13日	前線を伴った低気圧が瀬戸内海を東北東進	雨	雨
14日	冬型の気圧配置となる	雨時々曇	晴
15日	冬型の気圧配置が強まる	雪時々曇、あられを伴う	雪一時曇
16日	冬型の気圧配置が続く	雪一時曇、あられを伴う	雪時々みぞれ一時曇
17日	気圧の谷の影響を受ける	雨時々曇一時みぞれ	雨後時々曇
18日	寒気の影響を受ける	曇時々雨	曇後晴
19日	移動性の高気圧に覆われる	晴時々薄曇	曇一時雨
20日	日本海北部の低気圧からのびる寒冷前線が通過	晴一時雨	晴

気象官署・特別地域気象観測所の観測値(12月中旬)

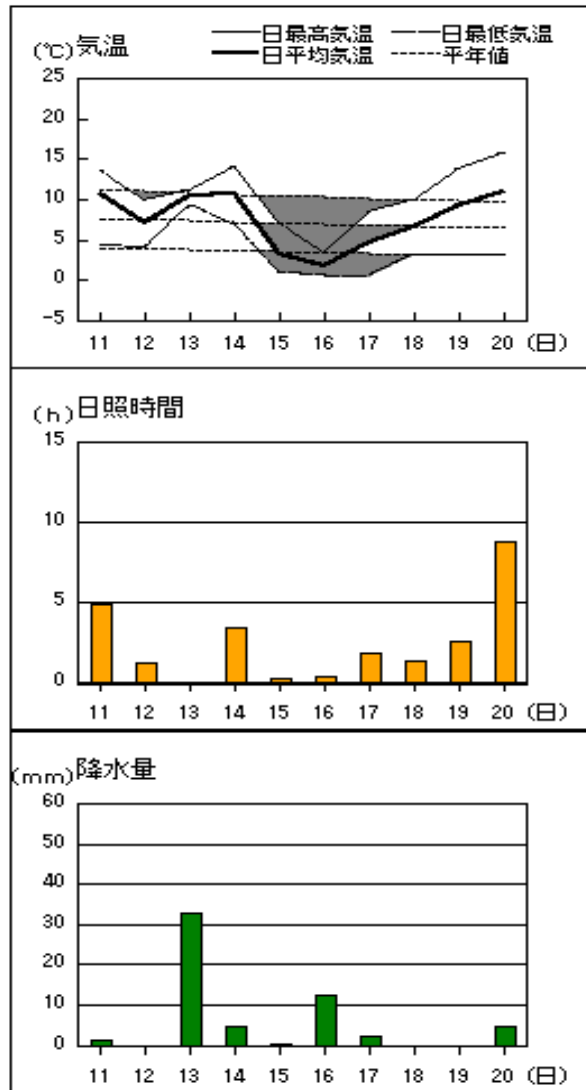
要素	気温()						降水量(mm)		日照時間(h)	
	平均		最高		最低		本年	平年	本年	平年
	本年	平年	本年	平年	本年	平年				
松江	7.1	6.7	10.7	10.8	3.3	3.1	46.5	41.0	19.4	27.0
浜田	8.3	8.4	11.9	11.7	4.0	5.1	33.0	32.1	22.0	23.9
西郷	7.5	6.8	10.8	10.6	3.6	3.0	58.5	50.2	24.7	26.7

平均気温は、全域「平年並」。降水量は、全域「平年並」。日照時間は、松江「少ない」、浜田・西郷「平年並」。

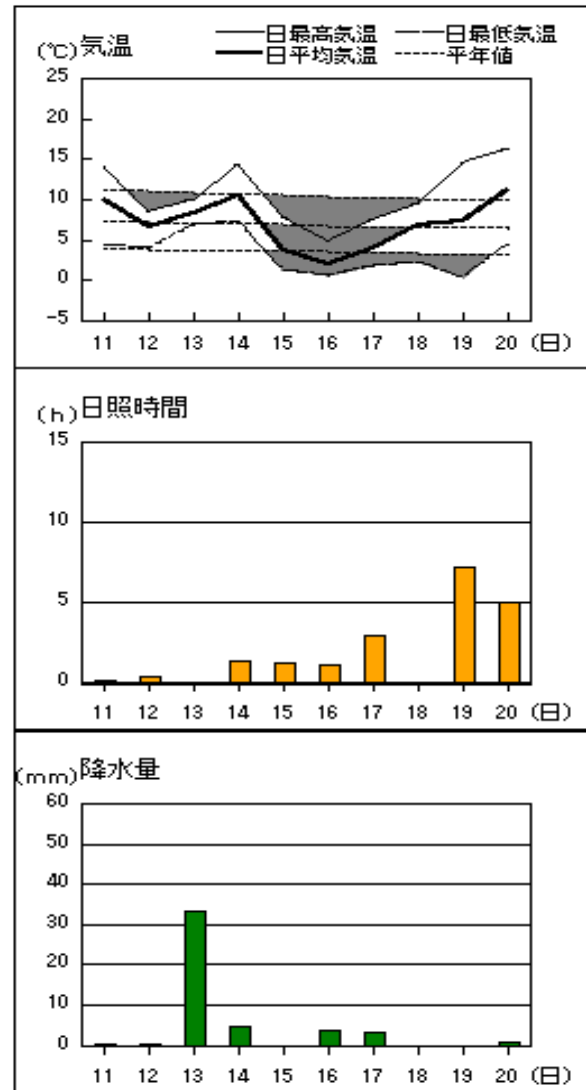
注：地上気象観測における平年の統計期間は、松江、浜田、西郷とも1971～2000年の30年間である。

アメダス 気象経過図：2010年12月11日-2010年12月20日

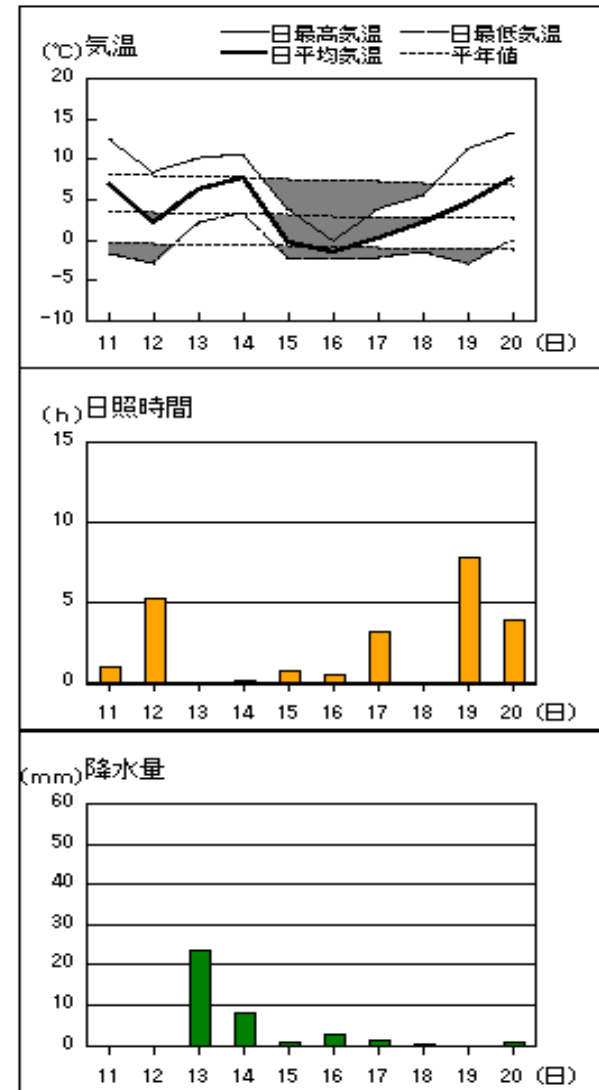
西郷



松江

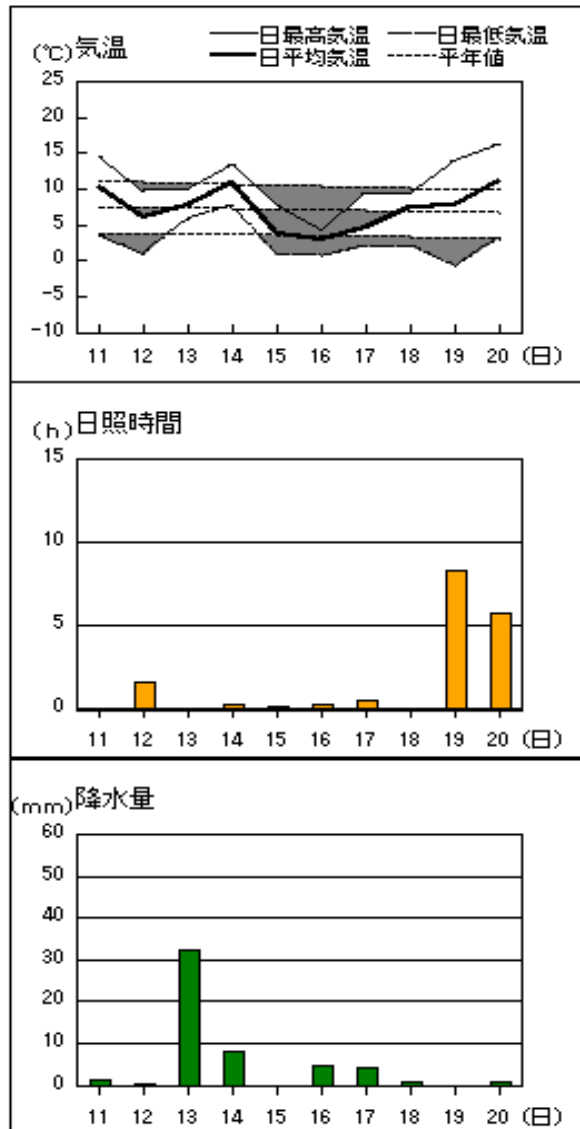


横田

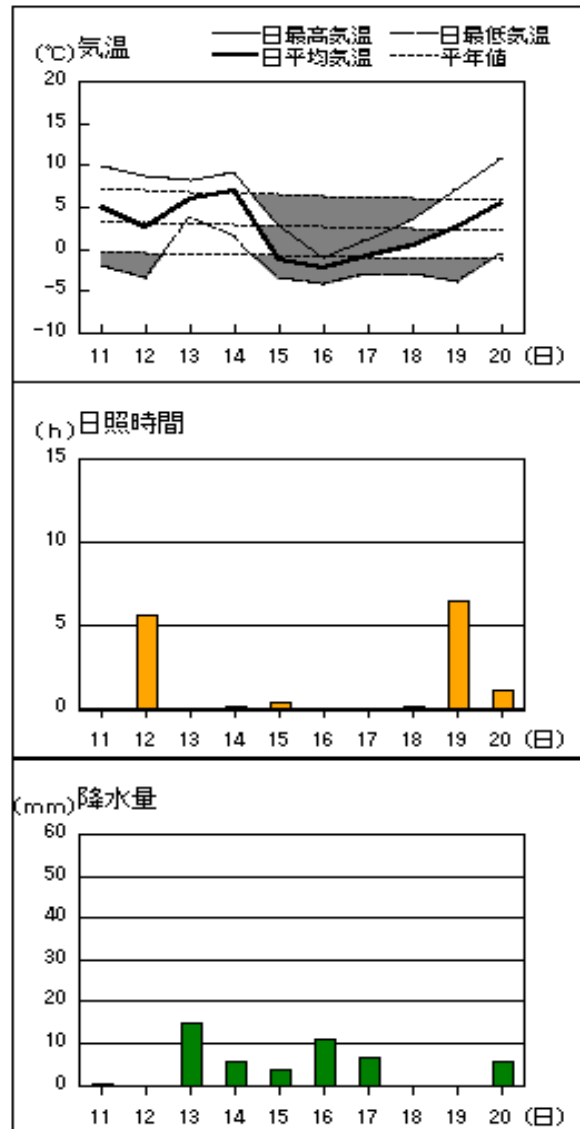


アメダス 気象経過図：2010年12月11日-2010年12月20日

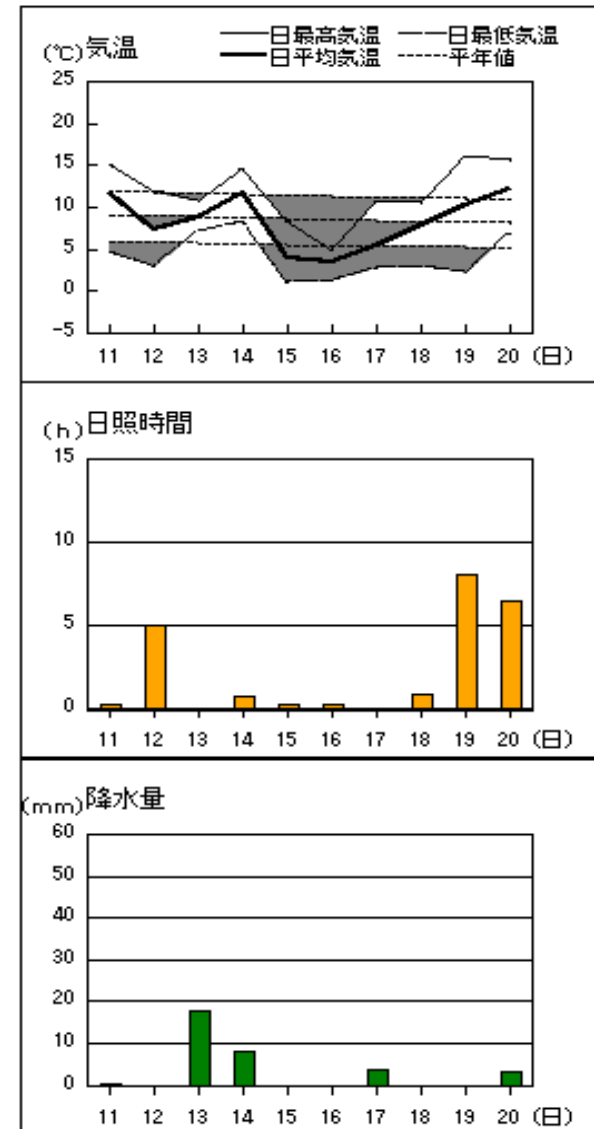
出雲



赤名

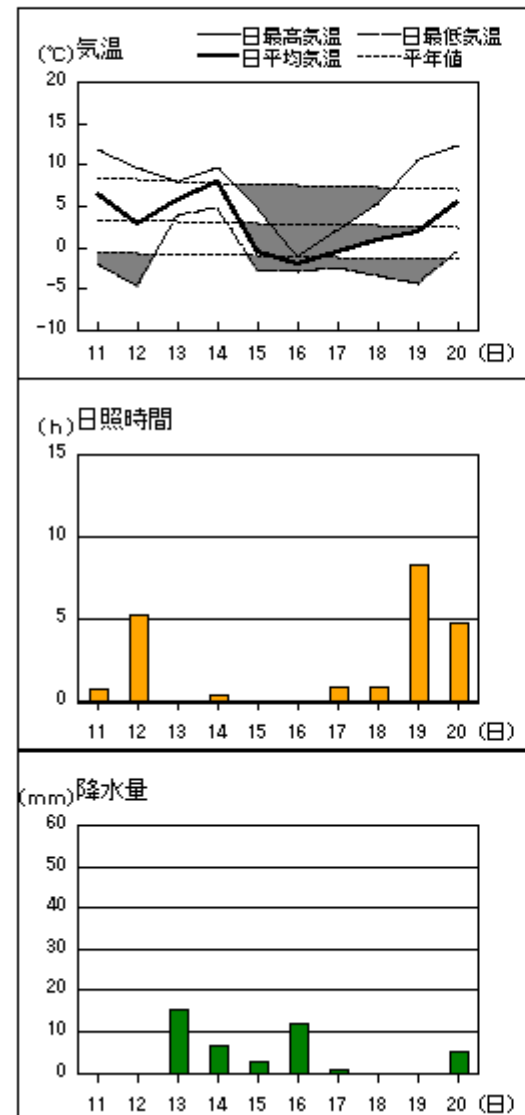


浜田

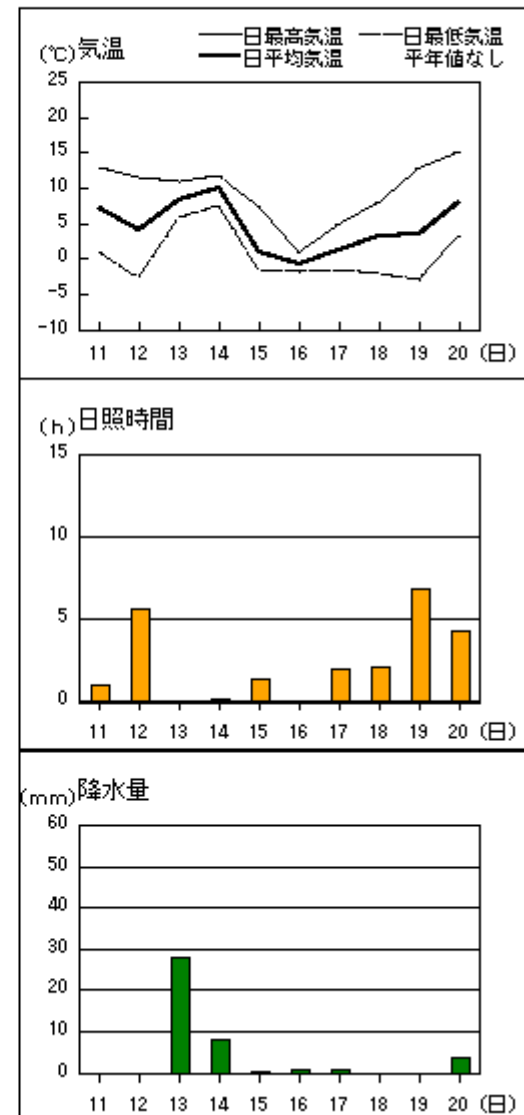


アメダス 気象経過図：2010年12月11日-2010年12月20日

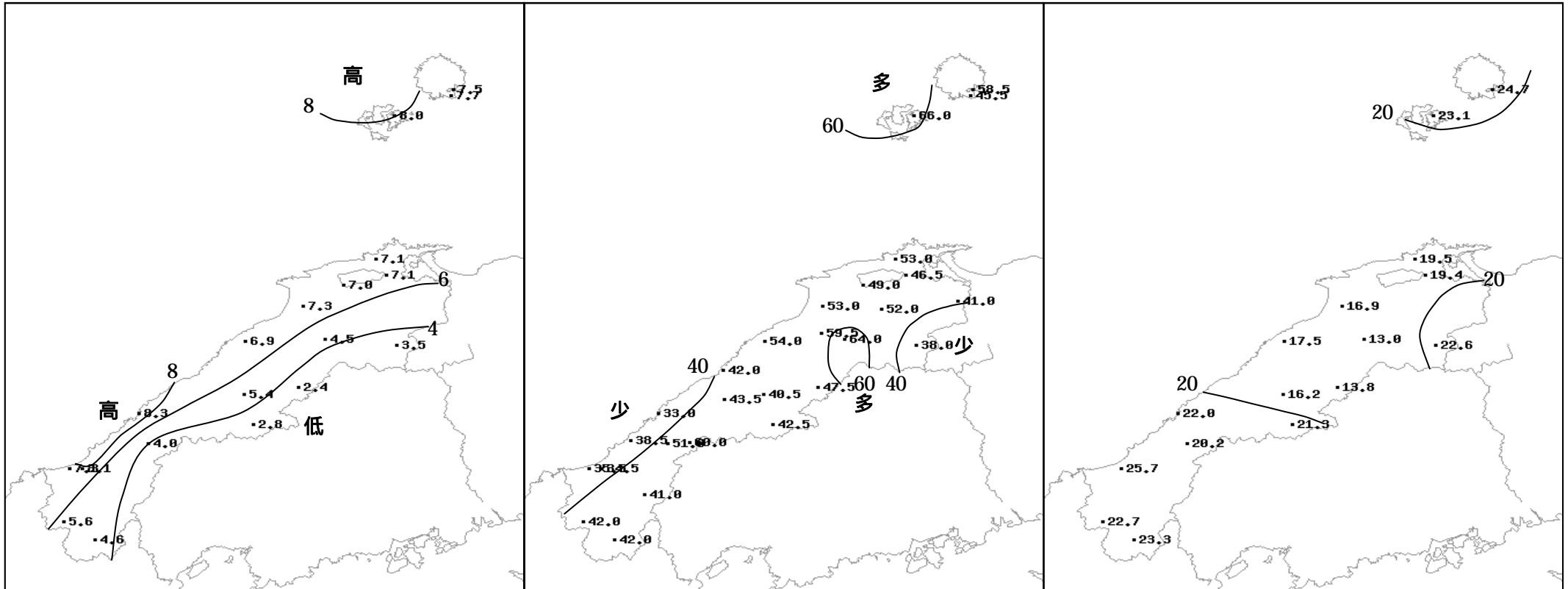
瑞穂



吉賀



2010年(平成22年)12月中旬の気象分布図



): 統計値を求める対象となる資料の一部が欠けているが、その範囲が許容の範囲の値

平均気温 (°C)

降水量 (mm)

日照時間 (h)

地域気象観測旬報

2010年12月11日～20日 島根県 (68)
(1/5)

観測所名	西郷										10 以上積算気温			43
	気温()			風向・風速(m/s)						降水量(mm)			日照(h)	
	平均	最高	最低	平均	最多	最大	風向	瞬間	風向	日計	1時間	10分		
11	10.6	13.6	4.3	6.6	W	13.3	SW	20.9	SSW	1.5	1.0	0.5	4.9	
12	7.1	10.1	4.0	2.4	NW	5.6	E	10.3	ENE	0.0	0.0	0.0	1.2	
13	10.4	11.3	9.2	4.1	E	7.9	E	12.8	ENE	33.0	4.5	1.0	0.0	
14	10.6	14.2	6.9	4.1	W	10.4	WSW	18.1	SW	4.5	1.5	1.0	3.4	
15	3.1	7.2	1.1	5.1	W	8.5	W	16.8	W	0.5	0.5	0.5	0.3	
16	1.8	3.4	0.5	3.8	W	7.6	W	15.7	W	12.5	3.0	1.5	0.4	
17	4.7	8.5	0.6	4.1	W	10	WSW	19.0	W	2.0	0.5	0.5	1.8	
18	6.5	9.9	3.1	3.1	NW	7.7	W	14.0	W	0.0	0.0	0.0	1.3	
19	9.2	13.8	3.2	3.4	SSW	9	SW	14.3	SSW	0.0	0.0	0.0	2.6	
20	11.0	15.7	3.3	3.2	NW	9.9	W	19.7	W	4.5	4.5	3.0	8.8	
前半旬	8.4	11.3	5.1	4.5	W					39.5			9.8	
後半旬	6.6	10.3	2.1	3.5	W					19.0			14.9	
旬	7.5	10.8	3.6	4.0	W					58.5			24.7	
平年差/比	+0.6	+0.7	+0.2							109			102	

観測所名	西郷岬										10 以上積算気温			53
	気温()			風向・風速(m/s)						降水量(mm)			日照(h)	
	平均	最高	最低	平均	最多	最大	風向	瞬間	風向	日計	1時間	10分		
11	10.2	13.1	5.1	9.0	W	16.8	SW	21.6	SW	2.0	2.0	1.0		
12	7.5	9.8	4.3	4.1	N	6.8	NNW	9.8	NW	0.0	0.0	0.0		
13	10.2	11.1	9.0	6.1	ESE	9.7	ENE	12.3	NE	33.0	5.5	1.0		
14	10.5	13.9	6.7	6.2	W	13.7	W	20.6	W	1.0	0.5	0.5		
15	3.0	6.9	1.1	8.0	WNW	12.7	WNW	19.5	W	0.0	0.0	0.0		
16	2.1	3.5	0.4	6.7	WNW	12.4	WSW	18.5	WNW	5.5	1.5	1.0		
17	5.2	8.3	1.5	7.3	W	12.4	WSW	19.5	WSW	0.5	0.5	0.5		
18	6.7	10.0	4.6	5.2	WNW	12.7	W	18.0	WNW	0.0	0.0	0.0		
19	10.3	13.3	5.3	5.8	SSW	11.7	SSW	14.4	SSW	0.0	0.0	0.0		
20	11.6	14.4	7.3	4.9	NNW	12.6	SW	21.6	WNW	3.5	3.5	2.5		
前半旬	8.3	11.0	5.2	6.7	WNW					36.0				
後半旬	7.2	9.9	3.8	6.0	WNW					9.5				
旬	7.7	10.4	4.5	6.3	WNW					45.5				
平年差/比	//	//	//							//				

観測所名	海士										10 以上積算気温			44
	気温()			風向・風速(m/s)						降水量(mm)			日照(h)	
	平均	最高	最低	平均	最多	最大	風向	瞬間	風向	日計	1時間	10分		
11	11.1	14.0	7.1	4.4	W	9.3	W	15.1	WSW	6.5	6.0	4.5	5.4	
12	8.2	10.5	4.2	1.9	E	3.7	NNE	8.0	NNE	0.0	0.0	0.0	1.8	
13	10.4	11.5	9.0	2.6	E	5.5	E	10.6	ESE	39.0	7.5	2.0	0.0	
14	11.4	14.2	7.9	4.0	W	8.1	W	16.5	W	1.0	0.5	0.5	2.9	
15	3.3	8.1	1.2	4.8	W	8	W	18.2	WSW	4.0	1.0	0.5	0.3	
16	2.7	5.0	0.9	3.7	WSW	7.3	WSW	14.8	WSW	7.5	2.0	1.0	0.7	
17	5.9	9.0	1.4	4.0	WSW	8.7	W	16.3	WSW	0.5	0.5	0.5	0.9	
18	7.0	8.8	1.6	2.8	W	9	W	17.6	W	0.0	0.0	0.0	0.1	
19	9.7	14.9	0.6	1.9	SSW	4.4	SW	10.8	SSW	0.0	0.0	0.0	2.7	
20	10.6	15.4	1.9	2.4	WSW	10.5	WSW	20.0	W	7.5	7.5	4.0	8.3	
前半旬	8.9	11.7	5.9	3.5	W					50.5			10.4	
後半旬	7.2	10.6	1.3	3.0	WSW					15.5			12.7	
旬	8.0	11.1	3.6	3.3	W					66.0			23.1	
平年差/比	+0.6	+0.9	-0.2							156			118	

観測所名	鹿島										10 以上積算気温			21
	気温()			風向・風速(m/s)						降水量(mm)			日照(h)	
	平均	最高	最低	平均	最多	最大	風向	瞬間	風向	日計	1時間	10分		
11	9.7	14.2	3.5	4.2	WNW	9.7	W	16.0	W	2.0	1.5	1.0	0.6	
12	6.6	8.6	3.7	1.3	E	5.1	ESE	8.7	E	0.5	0.5	0.5	0.1	
13	8.7	12.3	6.5	1.4	E	5.4	ESE	10.4	E	39.5	6.5	1.5	0.0	
14	11.3	14.4	8.0	4.0	W	8.7	WSW	14.9	W	4.0	2.5	1.0	2.0	
15	3.7	8.0	1.5	6.8	W	11.1	W	18.9	W	0.0	0.0	0.0	0.9	
16	2.8	5.3	0.8	4.8	SSW	10.5	W	16.4	W	3.0	1.5	0.5	2.0	
17	3.7	7.8	1.7	3.3	SSW	7	SSW	10.6	SSW	3.0	1.0	0.5	0.9	
18	6.9	9.2	1.2	2.7	WNW	8	W	14.1	W	0.0	0.0	0.0	0.2	
19	7.1	13.9	-0.3	2.1	S	4.4	SSW	6.5	S	0.0	0.0	0.0	6.9	
20	10.1	15.5	2.2	2.2	SSW	6.8	SSW	10.6	SW	1.0	1.0	0.5	5.9	
前半旬	8.0	11.5	4.6	3.5	W					46.0			3.6	
後半旬	6.1	10.3	1.1	3.0	SSW					7.0			15.9	
旬	7.1	10.9	2.9	3.3	SSW					53.0			19.5	
平年差/比	+0.2	+0.7	-0.7							135			83	

) : 統計値を求める対象となる資料の一部が欠けているが、その範囲が許容の範囲内の値。
] : 統計値を求める対象となる資料が、許容する範囲内の資料数を満たさず、十分な信頼を保障できない値である。
 x : 統計値を求める対象となる資料が、参考値もしくは欠測により全く統計値を求めることができない。

地域気象観測旬報

2010年12月11日～20日 島根県 (68)
(2/5)

観測所名	斐川										10 以上積算気温			21
日付	気温()			風向・風速(m/s)						降水量(mm)			日照(h)	
	平均	最高	最低	平均	最多	最大	風向	瞬間	風向	日計	1時間	10分		
11	9.6	14.3	2.8	5.8	SSW	11.9	WNW	15.9	WNW	0.5	0.5	0.5		
12	6.1	8.8	2.8	3.0	S	6	ENE	7.7	SSE	0.0	0.0	0.0		
13	7.7	9.5	5.4	3.0	S	9.6	ENE	12.3	ENE	35.5	6.5	1.5		
14	10.5	13.9	7.1	4.4	W	12	WNW	17.0	WNW	7.0	2.5	1.0		
15	3.5	7.4	0.9	7.6	W	11.5	W	16.5	W	0.0	0.0	0.0		
16	2.5	4.1	0.8	5.4	WSW	9.7	WSW	14.9	WSW	2.0	1.0	0.5		
17	3.6	7.9	1.2	4.5	S	7	SW	9.8	SSW	3.0	1.0	1.0		
18	7.3	9.2	3.5	4.6	WNW	11	WNW	17.5	W	0.5	1.0	0.5		
19	8.0	14.4	-0.7	3.8	SSE	8.3	S	12.3	S	0.0	0.0	0.0		
20	10.8	15.6	4.5	2.9	SSW	7.9	S	10.8	S	0.5	0.5	0.5		
前半旬	7.5	10.8	3.8	4.8	W					43.0				
後半旬	6.4	10.2	1.9	4.2	SSE					6.0				
旬	7.0	10.5	2.8	4.5	SSE					49.0				
平年差/比	//	//	//							//				

観測所名	松江										10 以上積算気温			32
日付	気温()			風向・風速(m/s)						降水量(mm)			日照(h)	
	平均	最高	最低	平均	最多	最大	風向	瞬間	風向	日計	1時間	10分		
11	10.1	14.0	4.3	5.2	W	10.7	W	16.9	W	0.5	0.5	0.5	0.2	
12	6.6	8.6	3.9	1.9	E	4.5	E	7.4	ESE	0.5	0.5	0.5	0.4	
13	8.4	9.9	6.8	2.9	E	7	E	12.2	ENE	33.5	6.0	1.5	0.0	
14	10.4	14.3	7.4	4.6	W	11.6	W	17.8	W	4.5	2.0	1.0	1.4	
15	3.8	7.7	1.3	9.1	W	13.3	W	20.8	W	0.0	0.0	0.0	1.2	
16	2.1	4.8	0.6	4.9	WSW	10.4	W	17.8	WSW	3.5	1.5	0.5	1.1	
17	4.0	7.6	1.7	3.2	SW	5.8	WSW	10.0	WSW	3.0	1.0	0.5	2.9	
18	6.8	9.4	2.3	3.8	WNW	9.2	WNW	15.4	W	0.0	1.0	0.0	0.0	
19	7.4	14.6	0.3	1.4	ENE	3.9	SSW	9.2	SSW	0.0	0.0	0.0	7.2	
20	11.1	16.4	4.5	2.5	WSW	7.1	SSW	14.4	SSW	1.0	0.5	0.5	5.0	
前半旬	7.9	10.9	4.7	4.7	W					39.0			3.2	
後半旬	6.3	10.6	1.9	3.2	WSW					7.5			16.2	
旬	7.1	10.7	3.3	4.0	W					46.5			19.4	
平年差/比	+0.4	+0.5	-0.2							116			72	

観測所名	出雲										10 以上積算気温			32
日付	気温()			風向・風速(m/s)						降水量(mm)			日照(h)	
	平均	最高	最低	平均	最多	最大	風向	瞬間	風向	日計	1時間	10分		
11	10.3	14.5	3.4	4.2	W	7.6	WSW	17.1	WSW	1.5	1.5	1.5	0.0	
12	6.0	9.8	1.0	2.1	E	5.9	ENE	9.5	ENE	0.5	0.5	0.5	1.6	
13	7.7	10.1	5.9	2.0	ENE	4.9	ENE	7.4	ENE	32.5	6.0	1.5	0.0	
14	10.8	13.5	7.7	2.7	W	6.7	W	15.2	W	8.0	2.0	2.0	0.3	
15	3.9	7.9	1.1	5.5	W	8.5	WSW	17.3	NW	0.0	0.0	0.0	0.2	
16	3.1	4.5	0.7	4.2	W	8.5	WSW	14.8	WSW	4.5	2.0	0.5	0.3	
17	4.6	9.4	2.0	3.2	SSW	6.5	W	15.0	W	4.0	1.5	1.0	0.5	
18	7.5	9.4	2.2	2.8	W	7.5	WNW	16.0	WNW	1.0	1.0	0.5	0.0	
19	7.8	14.0	-0.7	2.3	S	5.3	SSE	11.0	SSW	0.0	0.0	0.0	8.3	
20	11.2	16.2	3.2	2.1	SW	6.5	S	12.6	S	1.0	1.0	1.0	5.7	
前半旬	7.7	11.2	3.8	3.3	W					42.5			2.1	
後半旬	6.8	10.7	1.5	2.9	W					10.5			14.8	
旬	7.3	10.9	2.7	3.1	W					53.0			16.9	
平年差/比	+0.2	+0.6	-1.0							146			79	

観測所名	大田										10 以上積算気温			11
日付	気温()			風向・風速(m/s)						降水量(mm)			日照(h)	
	平均	最高	最低	平均	最多	最大	風向	瞬間	風向	日計	1時間	10分		
11	9.8	14.9	2.7	2.7	SE	5.4	WNW	11.5	NW	0.5	0.5	0.5	0.3	
12	6.1	10.6	0.9	1.9	SE	4.8	ENE	9.5	ENE	0.0	0.0	0.0	2.1	
13	8.0	9.4	6.3	1.1	SE	4.1	SSE	7.3	S	21.0	3.0	1.0	0.0	
14	10.7	14.0	7.2	2.6	WNW	6.1	WNW	15.7	WNW	15.5	7.0	2.5	0.7	
15	3.1	7.3	0.1	3.9	WNW	6.1	WNW	16.1	WNW	1.5	0.5	0.5	0.3	
16	2.8	4.2	1.0	2.9	WNW	5.6	WNW	13.8	WSW	1.5	1.0	1.0	0.2	
17	3.1	8.9	1.5	2.5	SE	4.5	SSE	7.8	W	12.0	4.5	1.5	0.3	
18	7.4	10.7	2.3	2.6	WNW	5.7	NW	13.0	NNW	0.0	0.5	0.0	1.8	
19	7.8	13.3	0.7	2.5	SE	4.2	SE	8.2	ESE	0.0	0.0	0.0	7.8	
20	9.8	15.3	4.7	1.6	SE	3.8	SSE	7.4	SSE	2.0	1.5	1.0	4.0	
前半旬	7.5	11.2	3.4	2.4	WNW					38.5			3.4	
後半旬	6.2	10.5	2.0	2.4	SE					15.5			14.1	
旬	6.9	10.9	2.7	2.4	SE					54.0			17.5	
平年差/比	-0.3	+0.3	-1.4							130			80	

地域気象観測旬報

2010年12月11日～20日 島根県 (68)

(3/5)

観測所名	掛合										10 以上積算気温			0
	気温()			風向・風速(m/s)						降水量(mm)			日照(h)	
	平均	最高	最低	平均	最多	最大	風向	瞬間	風向	日計	1時間	10分		
11	8.0	12.9	0.3	2.4	S	5.5	SSE	12.1	S	1.0	0.5	0.5	0.2	
12	3.4	8.7	-1.4	0.8	NNW	3.6	NW	6.5	NW	0.0	0.0	0.0	2.3	
13	6.0	7.8	3.3	0.6	N	2.6	NNW	4.5	N	26.0	5.5	1.5	0.0	
14	8.8	11.3	3.8	0.9	NNE	3	N	8.6	NNW	12.0	2.0	1.5	0.1	
15	1.1	5.6	-1.0	2.0	SE	3.7	SSE	11.3	SE	3.5	1.0	0.5	0.2	
16	-0.2	0.6	-1.2	1.9	SSE	3.6	SSE	9.5	SSW	10.5	2.0	0.5	0.0	
17	1.5	4.4	-0.7	2.6	SSE	5.2	SSE	9.4	SE	8.5	4.0	1.5	0.1	
18	2.7	6.3	-0.4	1.1	SSE	3.9	SSE	7.0	SE	0.5	0.5	0.5	0.0	
19	5.4	11.8	-1.4	1.7	SSE	3.9	SSE	7.8	SSE	0.0	0.0	0.0	7.1	
20	8.6	14.4	1.4	1.5	SSE	4.2	SSE	8.7	S	2.0	1.5	0.5	3.0	
前半旬	5.5	9.3	1.0	1.3	SE					42.5			2.8	
後半旬	3.6	7.5	-0.5	1.8	SSE					21.5			10.2	
旬	4.5	8.4	0.3	1.6	SSE					64.0			13.0	
平年差/比	-0.2	-0.2	-1.0							129			68	

観測所名	横田										10 以上積算気温			0
	気温()			風向・風速(m/s)						降水量(mm)			日照(h)	
	平均	最高	最低	平均	最多	最大	風向	瞬間	風向	日計	1時間	10分		
11	6.9	12.5	-1.9	3.7	SW	7.6	SW	14.5	SW	0.0	0.0	0.0	1.0	
12	2.2	8.5	-2.9	1.1	NE	5.1	NNE	8.0	NNE	0.0	0.0	0.0	5.3	
13	6.1	10.2	2.1	0.9	SSE	3.8	S	10.1	S	23.5	5.0	1.5	0.0	
14	7.6	10.5	3.4	2.1	WSW	5.4	WNW	10.8	WSW	8.0	2.5	0.5	0.2	
15	-0.4	3.7	-2.4	3.5	WSW	7	W	12.4	WSW	1.0	0.5	0.5	0.7	
16	-1.6	-0.1	-2.3	1.4	W	5.6	WSW	10.2	WSW	2.5	0.5	0.5	0.5	
17	0.2	3.8	-2.2	1.1	NE	4.1	SSW	6.8	SSW	1.5	1.0	0.5	3.2	
18	2.0	5.5	-1.6	0.6	NNE	4.3	SW	7.5	SW	0.5	0.5	0.5	0.0	
19	4.5	11.2	-3.1	1.7	SSW	4.9	SSW	10.7	SSW	0.0	0.0	0.0	7.8	
20	7.6	13.3	-0.2	1.6	W	6	SW	11.9	SW	1.0	1.0	0.5	3.9	
前半旬	4.5	9.1	-0.3	2.3	WSW					32.5			7.2	
後半旬	2.5	6.7	-1.9	1.3	SW					5.5			15.4	
旬	3.5	7.9	-1.1	1.8	WSW					38.0			22.6	
平年差/比	+0.6	+0.8	-0.2							113			98	

観測所名	赤名										10 以上積算気温			0
	気温()			風向・風速(m/s)						降水量(mm)			日照(h)	
	平均	最高	最低	平均	最多	最大	風向	瞬間	風向	日計	1時間	10分		
11	4.9	9.8	-2.0	1.2	SSE	2.9	SSE	8.1	SE	0.5	0.5	0.5	0.0	
12	2.6	8.7	-3.6	1.1	N	3.6	N	6.6	NNE	0.0	0.0	0.0	5.6	
13	5.9	8.1	3.7	1.0	SSE	5	SE	8.9	SE	15.0	2.0	0.5	0.0	
14	7.0	9.2	1.3	1.2	N	2.8	N	6.7	N	5.5	2.0	1.0	0.1	
15	-1.3	2.7	-3.6	1.4	ESE	2.8	SE	7.1	ESE	3.5	1.5	0.5	0.4	
16	-2.4	-1.0	-4.2	0.9	SE	2.6	SE	5.8	SE	11.0	2.0	1.0	0.0	
17	-0.8	1.0	-3.0	0.6	S	2.3	SSE	5.8	ESE	6.5	2.0	0.5	0.0	
18	0.3	3.5	-2.9	0.3	S	1.9	S	3.7	SSE	0.0	0.0	0.0	0.1	
19	2.6	7.1	-4.1	0.8	SSE	2.4	SE	5.8	SE	0.0	0.0	0.0	6.5	
20	5.5	10.7	-0.7	0.7	S	2.1	S	4.6	SSE	5.5	3.5	1.0	1.1	
前半旬	3.8	7.7	-0.8	1.2	N					24.5			6.1	
後半旬	1.0	4.3	-3.0	0.7	S					23.0			7.7	
旬	2.4	6.0	-1.9	0.9	SSE					47.5			13.8	
平年差/比	-0.1	-0.1	-1.0							103			71	

観測所名	川本										10 以上積算気温			0
	気温()			風向・風速(m/s)						降水量(mm)			日照(h)	
	平均	最高	最低	平均	最多	最大	風向	瞬間	風向	日計	1時間	10分		
11	9.3	14.1	0.7	2.8	WSW	6.4	WSW	15.3	W	0.0	0.0	0.0	0.3	
12	4.8	11.3	-1.1	0.9	NNE	2.6	NNW	5.7	NNE	0.0	0.0	0.0	3.8	
13	7.6	9.0	5.6	1.0	NNE	3.8	NNE	7.5	NE	16.5	2.5	1.0	0.0	
14	9.5	12.7	6.4	1.6	WSW	4.8	W	10.3	W	7.5	1.5	0.5	0.6	
15	2.1	6.5	-0.6	3.1	WSW	5.8	WSW	11.7	WSW	0.5	0.5	0.5	0.8	
16	0.4	2.4	-0.5	1.4	SW	4.3	W	10.4	SW	3.0	1.0	0.5	0.1	
17	1.8	4.5	0.1	0.7	N	3.6	E	8.4	S	6.0	2.0	0.5	0.0	
18	4.0	8.9	-0.6	0.8	SW	2.3	SW	6.8	W	0.0	0.0	0.0	0.5	
19	6.1	13.7	-0.8	1.3	S	5.8	S	11.9	S	0.0	0.0	0.0	6.5	
20	8.8	15.6	4.3	1.0	SE	4.3	S	9.1	S	7.0	4.0	1.5	3.6	
前半旬	6.7	10.7	2.2	1.9	WSW					24.5			5.5	
後半旬	4.2	9.0	0.5	1.0	SW					16.0			10.7	
旬	5.4	9.9	1.4	1.5	WSW					40.5			16.2	
平年差/比	+0.7	+1.1	+0.1							109			81	

地域気象観測旬報

2010年12月11日～20日 島根県 (68)
(4/5)

観測所名	浜田										10 以上積算気温			46
日付	気温()			風向・風速(m/s)						降水量(mm)			日照(h)	
	平均	最高	最低	平均	最多	最大	風向	瞬間	風向	日計	1時間	10分		
11	11.8	15.2	4.6	7.2	WNW	12.7	SW	19.2	WSW	0.5	0.5	0.5	0.3	
12	7.4	11.9	3.0	3.0	ENE	6.6	NE	10.1	NE	0.0	0.0	0.0	5.0	
13	8.8	10.7	7.2	2.7	ENE	6.8	ENE	10.2	E	18.0	3.0	1.0	0.0	
14	11.7	14.6	8.2	4.3	W	8.7	WNW	14.0	WNW	8.0	2.0	1.5	0.7	
15	3.9	8.4	1.0	7.1	W	10.5	WSW	17.0	W	0.0	0.0	0.0	0.3	
16	3.5	4.9	1.3	6.0	W	9.6	WSW	17.4	WNW	0.0	0.0	0.0	0.3	
17	5.3	10.7	2.7	5.7	S	9.6	SSW	16.5	SSW	3.5	1.5	0.5	0.0	
18	7.7	10.5	2.9	3.7	W	8.8	WNW	15.0	WNW	0.0	0.0	0.0	0.9	
19	10.3	16.1	2.2	4.1	SSW	9.7	S	15.0	SSE	0.0	0.0	0.0	8.0	
20	12.1	15.6	6.9	3.7	ENE	8.3	SSW	14.3	SSW	3.0	2.0	1.0	6.5	
前半旬	8.7	12.2	4.8	4.9	ENE					26.5			6.3	
後半旬	7.8	11.6	3.2	4.6	W					6.5			15.7	
旬	8.3	11.9	4.0	4.8	W					33.0			22.0	
平年差/比	-0.1	+0.7	-1.5							109			88	

観測所名	瑞穂										10 以上積算気温			0
日付	気温()			風向・風速(m/s)						降水量(mm)			日照(h)	
	平均	最高	最低	平均	最多	最大	風向	瞬間	風向	日計	1時間	10分		
11	6.4	11.9	-2.1	2.1	WSW	6	WSW	12.6	WSW	0.0	0.0	0.0	0.8	
12	2.9	9.7	-4.8	0.7	E	3.2	E	5.5	ENE	0.0	0.0	0.0	5.2	
13	5.7	8.0	3.7	1.1	ENE	4.1	E	7.3	ESE	15.5	2.0	1.0	0.0	
14	7.8	9.7	4.7	1.8	WNW	3.9	WNW	9.0	WNW	6.5	1.0	0.5	0.4	
15	-0.6	4.8	-2.8	3.2	W	7.2	W	17.2	W	2.5	1.0	0.5	0.0	
16	-2.0	-1.1	-2.9	1.5	W	5	W	10.8	W	12.0	1.5	0.5	0.0	
17	-0.6	2.2	-2.6	0.2	E	1.4	E	2.6	ESE	1.0	0.5	0.5	0.9	
18	0.9	5.3	-3.5	0.7	W	3.6	W	7.7	WSW	0.0	0.0	0.0	0.9	
19	1.9	10.6	-4.5	0.7	SSW	3.8	S	6.3	SSW	0.0	0.0	0.0	8.3	
20	5.4	12.2	-0.6	0.7	WNW	2.5	ESE	4.9	NNE	5.0	3.0	1.0	4.8	
前半旬	4.4	8.8	-0.3	1.8	W					24.5			6.4	
後半旬	1.1	5.8	-2.8	0.8	W					18.0			14.9	
旬	2.8	7.3	-1.5	1.3	W					42.5			21.3	
平年差/比	0.0	0.0	-0.5							107			93	

観測所名	弥栄										10 以上積算気温			0
日付	気温()			風向・風速(m/s)						降水量(mm)			日照(h)	
	平均	最高	最低	平均	最多	最大	風向	瞬間	風向	日計	1時間	10分		
11	7.5	11.6	-2.2	2.5	S	5.1	W	12.4	SSE	0.5	0.5	0.5	0.2	
12	3.3	9.3	-4.1	1.8	N	5.1	N	8.4	N	0.0	0.0	0.0	5.7	
13	7.3	10.5	4.7	1.6	SE	4.8	SE	10.3	SSE	16.5	2.5	1.0	0.0	
14	7.8	10.2	4.8	2.0	WNW	6.3	N	11.5	NNE	18.0	3.5	1.5	0.2	
15	-0.2	4.8	-2.4	2.5	WNW	5.3	W	12.7	WSW	0.0	0.0	0.0	0.6	
16	-1.6	-0.8	-2.6	1.6	W	4.8	WNW	11.4	WNW	5.0	1.0	0.5	0.0	
17	0.5	2.8	-2.1	1.1	SSE	3.2	S	7.1	S	6.5	2.0	1.0	0.3	
18	2.3	7.3	-3.2	1.3	NW	3.9	NW	7.2	NW	0.0	0.0	0.0	0.8	
19	5.3	12.6	-4.2	1.7	N	4.3	S	11.4	S	0.0	0.0	0.0	8.3	
20	7.5	12.6	-0.6	1.4	N	4	S	8.9	SSE	4.5	2.0	1.5	4.1	
前半旬	5.1	9.3	0.2	2.1	N					35.0			6.7	
後半旬	2.8	6.9	-2.5	1.4	N					16.0			13.5	
旬	4.0	8.1	-1.2	1.8	N					51.0			20.2	
平年差/比	+0.4	+0.5	-1.0							98			89	

観測所名	高津										10 以上積算気温			34
日付	気温()			風向・風速(m/s)						降水量(mm)			日照(h)	
	平均	最高	最低	平均	最多	最大	風向	瞬間	風向	日計	1時間	10分		
11	11.1	14.6	2.3	5.9	W	9.7	SSE	13.9	S	0.0	0.0	0.0		
12	6.4	11.7	0.7	2.7	SSE	5.4	NNE	9.8	NNE	0.0	0.0	0.0		
13	8.6	11.6	6.6	1.4	SSE	5.1	NW	8.2	N	24.5	5.0	2.0		
14	11.6	14.0	8.4	5.2	NW	10.1	NW	14.9	NW	7.0	2.0	1.0		
15	2.9	8.5	0.5	7.6	WNW	11.3	NW	15.9	WNW	0.0	0.0	0.0		
16	3.0	4.5	1.4	7.3	WNW	10.6	NW	15.4	NW	0.0	0.0	0.0		
17	3.6	5.6	1.1	4.8	SSE	7.4	NW	10.8	NW	2.5	0.5	0.5		
18	6.6	9.7	1.0	4.3	WNW	9.5	WNW	13.9	NW	0.0	0.0	0.0		
19	8.5	15.2	0.8	5.2	S	7.4	SSE	10.3	SSE	0.0	0.0	0.0		
20	11.1	15.0	6.2	2.8	SSE	7	SSE	10.3	SSE	1.5	1.5	1.0		
前半旬	8.1	12.1	3.7	4.6	SSE					31.5				
後半旬	6.6	10.0	2.1	4.9	SSE					4.0				
旬	7.3	11.0	2.9	4.7	SSE					35.5				
平年差/比	//	//	//							//				

地域気象観測旬報

2010年12月11日～20日 島根県 (68)

(5/5)

観測所名	益田									10 以上積算気温			36
日付	気温()			風向・風速(m/s)						降水量(mm)			日照(h)
	平均	最高	最低	平均	最多	最大	風向	瞬間	風向	日計	1時間	10分	
11	11.8	14.9	4.1	2.7	SSW	5.4	SW	10.8	WSW	0.0	0.0	0.0	0.8
12	7.2	12.5	0.9	1.4	SSE	4.2	NNE	9.3	NNE	0.0	0.0	0.0	6.2
13	9.2	10.9	7.5	0.9	ESE	2.2	WNW	4.6	W	20.0	4.5	1.5	0.0
14	12.1	14.4	9.3	2.4	WNW	4.6	N	9.3	N	10.5	4.0	2.5	0.4
15	3.8	9.4	1.6	3.5	WNW	5.3	WNW	11.1	W	0.0	0.0	0.0	0.2
16	3.4	4.9	2.2	3.0	W	5.2	WNW	11.6	W	0.0	0.0	0.0	0.0
17	4.6	7.1	2.2	2.6	S	5	S	8.9	SSE	2.5	1.0	0.5	0.2
18	7.1	10.5	1.0	1.8	WNW	4	WNW	8.2	NW	0.0	0.0	0.0	3.0
19	9.2	16.2	0.4	1.9	S	4.4	S	7.6	SSE	0.0	0.0	0.0	8.2
20	12.1	16.4	5.8	1.8	SSE	4.5	S	7.5	S	1.5	1.5	1.0	6.7
前半旬	8.8	12.4	4.7	2.2	WNW					30.5			7.6
後半旬	7.3	11.0	2.3	2.2	S					4.0			18.1
旬	8.1	11.7	3.5	2.2	WNW					34.5			25.7
平年差/比	+0.6	+0.7	-0.6							110			97

観測所名	津和野									10 以上積算気温			10
日付	気温()			風向・風速(m/s)						降水量(mm)			日照(h)
	平均	最高	最低	平均	最多	最大	風向	瞬間	風向	日計	1時間	10分	
11	9.4	13.9	0.9	2.7	SSW	7.1	SSW	14.5	S	0.0	0.0	0.0	0.9
12	4.8	11.6	-1.9	1.0	SSW	3.7	NNE	7.0	N	0.0	0.0	0.0	5.7
13	8.4	15.9	6.0	0.9	SW	6	NNE	10.2	SSW	24.0	5.5	1.5	0.0
14	9.9	12.8	6.7	0.9	NNE	2.8	NE	7.6	N	12.5	3.0	1.0	0.6
15	1.9	7.5	0.0	2.3	NE	5.9	ENE	12.1	NE	0.0	0.0	0.0	0.3
16	0.2	1.9	-0.8	1.0	ENE	3.6	NE	8.0	SE	3.0	1.0	0.5	0.0
17	2.5	5.4	-0.4	2.1	SW	4.5	SSW	8.7	S	1.0	0.5	0.5	1.4
18	3.7	9.7	-1.2	0.8	SSW	3.6	SSW	5.6	SW	0.0	0.0	0.0	2.2
19	5.6	13.7	-2.2	1.6	SSW	5.7	SSW	10.9	SW	0.0	0.0	0.0	6.6
20	10.0	15.5	3.5	1.6	SSW	5.4	SSW	8.5	SSW	1.5	1.0	0.5	5.0
前半旬	6.9	12.3	2.3	1.6	SSW					36.5			7.5
後半旬	4.4	9.2	-0.2	1.4	SW					5.5			15.2
旬	5.6	10.8	1.1	1.5	SSW					42.0			22.7
平年差/比	+0.7	+1.2	+0.1							125			104

観測所名	吉賀									10 以上積算気温			10
日付	気温()			風向・風速(m/s)						降水量(mm)			日照(h)
	平均	最高	最低	平均	最多	最大	風向	瞬間	風向	日計	1時間	10分	
11	7.3	12.9	1.0	2.3	NE	6.4	NE	12.8	NE	0.0	0.0	0.0	1.0
12	4.2	11.5	-2.7	0.9	ENE	4.9	ENE	8.2	NE	0.0	0.0	0.0	5.6
13	8.4	11.0	5.7	2.5	SW	7.8	ENE	11.8	ENE	28.0	6.0	2.0	0.0
14	10.0	11.6	7.4	4.6	NE	9	ENE	14.6	ENE	8.0	1.5	0.5	0.2
15	0.9	7.5	-1.5	6.1	NE	12.4	ENE	21.2	ENE	0.5	0.5	0.5	1.3
16	-0.7	1.1	-1.9	3.0	NE	7.8	NE	13.1	NE	1.0	0.5	0.5	0.0
17	1.3	4.9	-1.7	0.9	NE	4.5	NE	7.0	ENE	1.0	0.5	0.5	2.0
18	3.3	8.0	-2.1	1.6	NE	4.8	ENE	8.8	NNE	0.0	0.0	0.0	2.1
19	3.6	12.8	-2.9	0.8	WSW	3.5	WSW	7.6	WSW	0.0	0.0	0.0	6.8
20	8.1	15.1	3.2	1.1	NE	4.1	NNE	7.8	NE	3.5	2.0	1.0	4.3
前半旬	6.2	10.9	2.0	3.3	NE					36.5			8.1
後半旬	3.1	8.4	-1.1	1.5	NE					5.5			15.2
旬	4.6	9.6	0.5	2.4	NE					42.0			23.3
平年差/比	//	//	//							//			//

地域雨量観測旬報

2010年12月11日～20日 島根県 (68)

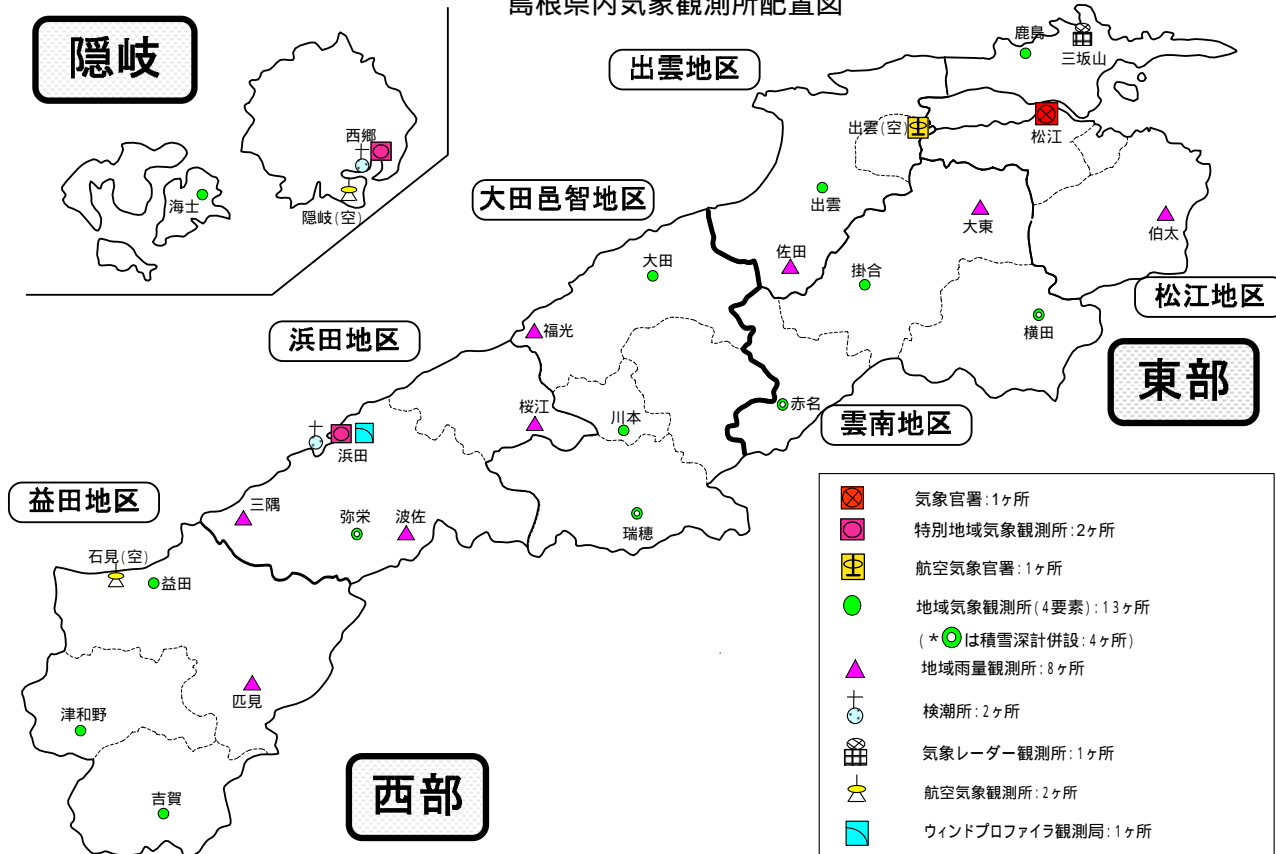
(1/1)

観測所名	大東				伯太				佐田				福光				桜江				三隅			
	降水量(mm)				降水量(mm)				降水量(mm)				降水量(mm)				降水量(mm)				降水量(mm)			
	日計	平年比	最大1時間	最大10分間	日計	平年比	最大1時間	最大10分間	日計	平年比	最大1時間	最大10分間	日計	平年比	最大1時間	最大10分間	日計	平年比	最大1時間	最大10分間	日計	平年比	最大1時間	最大10分間
11	0.0		0.0	0.0	0.0		0.0	0.0	0.5		0.5	0.5	0.5		0.5	0.5	0.5		0.5	0.5	0.0		0.0	0.0
12	0.0		0.0	0.0	0.0		0.0	0.0	0.0		0.0	0.0	0.0		0.0	0.0	0.0		0.0	0.0	0.0		0.0	0.0
13	28.0		5.5	1.5	22.5		3.5	1.0	27.5		5.5	2.0	19.0		2.5	0.5	15.0		2.5	1.0	23.0		3.5	1.0
14	6.0		2.0	0.5	10.0		2.5	1.0	9.5		2.0	1.5	10.5		3.0	1.0	15.0		3.0	1.0	9.0		2.5	1.0
15	0.5		0.5	0.5	1.0		1.0	0.5	2.5		1.0	0.5	0.0		0.0	0.0	0.0		0.0	0.0	0.0		0.0	0.0
半旬計/最大	34.5	193	5.5	1.5	33.5	188	3.5	1.0	40.0	157	5.5	2.0	30.0	190	3.0	1.0	30.5	134	3.0	1.0	32.0	196	3.5	1.0
16	8.5		1.5	1.0	5.0		1.5	0.5	9.5		2.5	1.0	1.5		1.0	0.5	0.0		0.0	0.0	0.0		0.0	0.0
17	5.5		1.5	1.0	0.5		0.5	0.5	8.0		2.5	1.0	8.0		2.5	1.0	6.5		1.5	0.5	2.5		1.5	1.0
18	1.5		2.0	0.5	1.0		1.0	1.0	0.5		0.5	0.5	0.0		0.0	0.0	0.0		0.0	0.0	0.0		0.0	0.0
19	0.0		0.0	0.0	0.0		0.0	0.0	0.0		0.0	0.0	0.0		0.0	0.0	0.0		0.0	0.0	0.0		0.0	0.0
20	2.0		1.0	0.5	1.0		1.0	0.5	1.5		1.0	0.5	2.5		2.5	1.0	6.5		3.0	2.5	4.0		2.0	1.0
半旬計/最大	17.5	100	2.0	1.0	7.5	41	1.5	1.0	19.5	80	2.5	1.0	12.0	79	2.5	1.0	13.0	58	3.0	2.5	6.5	46	2.0	1.0
旬計	52.0	151			41.0	107			59.5	114			42.0	146			43.5	97			38.5	131		
旬最大	28.0		5.5	1.5	22.5		3.5	1.0	27.5		5.5	2.0	19.0		3.0	1.0	15.0		3.0	2.5	23.0		3.5	1.0
起日	13		13	13	13		13	18	13		13	13	13		14	20	14		20	20	13		13	20

観測所名	波佐				匹見																			
	降水量(mm)				降水量(mm)				降水量(mm)				降水量(mm)				降水量(mm)							
	日計	平年比	最大1時間	最大10分間	日計	平年比	最大1時間	最大10分間	日計	平年比	最大1時間	最大10分間	日計	平年比	最大1時間	最大10分間	日計	平年比	最大1時間	最大10分間	日計	平年比	最大1時間	最大10分間
11	0.0		0.0	0.0	0.5		0.5	0.5																
12	0.0		0.0	0.0	0.0		0.0	0.0																
13	16.0		2.5	1.0	16.5		3.0	1.0																
14	22.5		4.0	1.5	14.5		3.5	1.5																
15	1.5		1.0	0.5	0.0		0.0	0.0																
半旬計/最大	40.0	141	4.0	1.5	31.5	151	3.5	1.5																
16	9.0		2.0	1.0	4.5		0.5	0.5																
17	6.0		2.0	0.5	2.5		0.5	0.5																
18	0.0		0.0	0.0	0.0		0.0	0.0																
19	0.0		0.0	0.0	0.0		0.0	0.0																
20	5.0		2.5	1.0	2.5		2.0	0.5																
半旬計/最大	20.0	75	2.5	1.0	9.5	48	2.0	0.5																
旬計	60.0	106			41.0	100																		
旬最大	22.5		4.0	1.5	16.5		3.5	1.5																
起日	14		14	14	13		14	14																

-) : 統計値を求める対象となる資料の一部が欠けているが、その範囲が許容の範囲内の値。
-] : 統計値を求める対象となる資料が、許容する範囲内の資料数を満たさず、十分な信頼を保障できない値である。
- x : 統計値を求める対象となる資料が、参考値もしくは欠測により全くなく統計値を求めることができない。

島根県内気象観測所配置図



平成 22 年 4 月 1 日 現在

島根県地域気象観測所（アメダス）所在地一覧表

観測所	気温	降水量	日照	風向 風速	積雪	所在地	緯度	経度	海面上 の高さ
西郷	○	○	○	○	○	隠岐郡隠岐の島町西町大城（西郷特別地域気象観測所）	36°12.2'	133°20.0'	27m
西郷岬	○	○		○		隠岐郡隠岐の島町岬町字風の松（隠岐航空気象観測所）	36°10.7'	133°19.4'	80m
海士	○	○	○	○		隠岐郡海士町大字海士	36°05.8'	133°05.8'	3m
鹿島	○	○	○	○		松江市鹿島町北講武	35°31.2'	133°01.3'	5m
斐川	○	○		○		簸川郡斐川町大字沖州字反（出雲空港出張所）	35°24.8'	132°53.4'	2m
松江	○	○	○	○	○	松江市西津田（松江地方気象台）	35°27.4'	133°03.9'	17m
出雲	○	○	○	○		出雲市芦渡町	35°19.9'	132°43.8'	20m
大東		○				雲南市大東町下阿用	35°19.1'	132°57.9'	56m
伯太		○				安来市伯太町母里	35°21.0'	133°16.4'	23m
佐田		○				出雲市佐田町大呂	35°13.3'	132°43.4'	100m
大田	○	○	○	○		大田市大田町大田	35°11.4'	132°29.8'	30m
掛合	○	○	○	○		雲南市掛合町掛合	35°11.9'	132°49.0'	215m
横田	○	○	○	○	○	仁多郡奥出雲町稲原	35°10.4'	133°06.2'	369m
福光		○				大田市温泉津町福光	35°04.2'	132°19.9'	8m
赤名	○	○	○	○	○	飯石郡飯南町下赤名	35°00.1'	132°42.7'	444m
桜江		○				江津市桜江町川戸	34°57.2'	132°20.0'	32m
川本	○	○	○	○		邑智郡川本町川本	34°58.6'	132°29.5'	132m
浜田	○	○	○	○		浜田市大辻町（浜田特別地域気象観測所）	34°53.8'	132°04.2'	19m
瑞穂	○	○	○	○	○	邑智郡邑南町淀原	34°51.2'	132°31.8'	327m
三隅		○				浜田市三隅町三隅	34°47.3'	131°57.5'	11m
弥栄	○	○	○	○	○	浜田市弥栄町長安本郷	34°46.6'	132°06.5'	380m
波佐		○				浜田市金城町波佐	34°46.8'	132°11.8'	370m
高津	○	○		○		益田市内田町（石見航空気象観測所）	34°40.5'	131°47.4'	54m
益田	○	○	○	○		益田市あけぼの東町	34°40.6'	131°50.6'	4m
匹見		○				益田市匹見町匹見	34°34.3'	132°01.0'	259m
津和野	○	○	○	○		鹿足郡津和野町森村口	34°27.7'	131°46.2'	165m
吉賀	○	○	○	○		鹿足郡吉賀町七日市	34°23.5'	131°53.6'	250m

中国地方 1か月予報

(12月18日から1月17日までの天候見通し)

平成22年12月17日
広島地方気象台発表

<特に注意を要する事項>

2週目は気温が低くなるでしょう。

<予想される向こう1か月の天候>

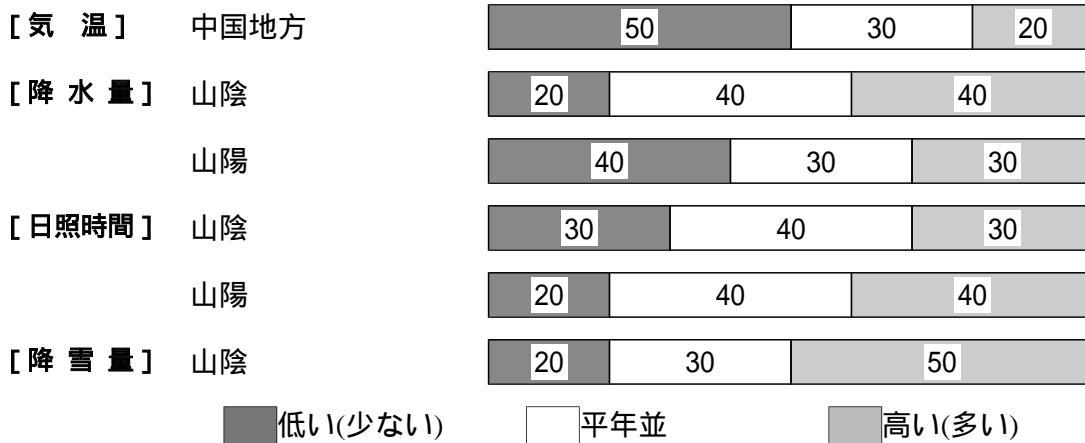
向こう1か月の出現の可能性が最も大きい天候と、特徴のある気温、降水量等の確率は以下のとおりです。

山陰では平年と同様に曇りや雪または雨の日が多いでしょう。山陽では平年に比べ晴れの日が多い見込みです。

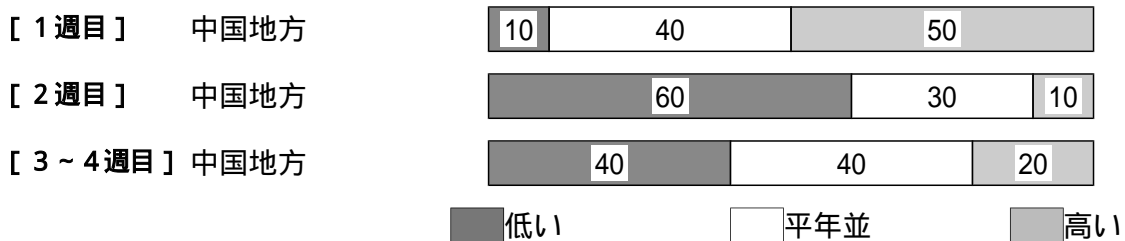
向こう1か月の平均気温は、低い確率が50%です。降水量は、山陰で平年並または多い確率ともに40%です。日照時間は、山陽で平年並または多い確率ともに40%です。山陰の降雪量は、多い確率が50%です。

週別の気温は、1週目は、高い確率が50%です。2週目は、低い確率が60%です。3～4週目は、平年並または低い確率ともに40%です。

<向こう1か月の気温、降水量、日照時間、降雪量の各階級の確率(%)>



<気温経過の各階級の確率(%)>



<予報の対象期間>

1か月 : 12月18日(土)～1月17日(月)
1週目 : 12月18日(土)～12月24日(金)
2週目 : 12月25日(土)～12月31日(金)
3～4週目 : 1月1日(土)～1月14日(金)

< 次回発表予定等 >

1か月予報：毎週金曜日 14時30分 次回は12月24日

3か月予報：12月22日(水) 14時

< 参考資料（平年並の範囲等） >

(1) 30 年平均値（向こう 1 か月の平均気温、降水量、日照時間、降雪量と 1 週目、2 週目、3 ~ 4 週目の平均気温）

	気 温 ()	降 水 量 (mm)	日照時間 (時間)	降 雪 量 (cm)	気 温()		
					1 週目	2 週目	3 ~ 4 週目
松江	5.2	137.4	74.2	29	6.2	5.5	4.8
西郷	5.3	152.7	78.7	29	6.3	5.7	4.9
浜田	6.9	107.5	67.5	0	7.9	7.4	6.5
鳥取	5.0	180.3	75.3	69	6.0	5.4	4.6
米子	5.4	133.4	79.7	47	6.4	5.7	4.9
境	5.5	168.6	70.8	30	6.5	5.9	5.1
広島	6.1	44.2	138.3	0	6.9	6.3	5.7
呉	6.7	41.9	136.3	0	7.6	7.0	6.3
福山	4.9	34.9	140.1	0	5.7	5.2	4.6
岡山	5.6	33.6	147.8	0	6.4	5.9	5.2
津山	2.8	44.3	112.5	10	3.4	3.0	2.5

なお、気温、降水量、日照時間、降雪量の「平年並」の範囲は、地点ごとに幾分違いはありますが、下に示した地域平均の「平年並」の範囲を参考にして下さい。

(2) 1971 ~ 2000 年のデータに基づいた向こう 1 か月地域平均の気温、降水量、日照時間、降雪量の平年差(比)の「平年並」の範囲は次のとおりです。

	気温平年差()	降水量平年比(%)	日照時間平年比(%)	降雪量平年比(%)
中国地方	-0.2 ~ +0.7	78 ~ 109	93 ~ 103	31 ~ 105
山陰	-0.2 ~ +0.8	86 ~ 112	88 ~ 103	34 ~ 89
山陽	-0.1 ~ +0.6	61 ~ 105	94 ~ 105	14 ~ 81

(3) この予報期間の 1 週目、2 週目、3 ~ 4 週目の地域平均の気温平年差の「平年並」の範囲は次のとおりです。

	1 週目	2 週目	3 ~ 4 週目
中国地方	-0.6 ~ +0.8	-0.4 ~ +1.0	-0.3 ~ +0.8
山陰	-0.6 ~ +0.9	-0.5 ~ +1.0	-0.4 ~ +0.9
山陽	-0.5 ~ +0.7	-0.4 ~ +0.8	-0.3 ~ +0.7

< 参考資料（利用上の注意） >

(1) 気温(降水量)等は、「低い(少ない)」「平年並」「高い(多い)」の 3 つの階級で予報します。階級の幅は、1971 ~ 2000 年の 30 年間に於ける各階級の出現率が等分(それぞれ 33%)となるように決めてあります(気候的出現率と呼びます)。

(2) 予報する確率の数値は、それぞれの階級が出現する可能性の大きさを表しています。予測資料の信頼性が大きい場合には気候的出現率から大きく隔たった 10%以下や 60%以上の確率を付けられますが、特定の階級を強調できない場合には気候的出現率と同じかそれと同程度(30%、40%)の確率しか付けられません。

(3) 晴れや雨などの天気日数は、平年の日数よりも多い(少ない)場合は「平年に比べて多い(少ない)」、また平年の日数と同程度に多い(少ない)場合には「平年と同様に多い(少ない)」と表現します。なお、単に多い(少ない)と表現した場合には対象期間の 2 分の 1 より多い(少ない)ことを意味します。