

# 島根県農業気象速報

平成21年12月上旬

島根県  
松江地方気象台

平成21年12月11日発行

## 気象概況 平成21年12月上旬

天気は周期的に変化したが、期間の中頃は気圧の谷や寒気の影響により、曇りや雨の日が多かった。

日付	天気概況	松江(6時～18時)	松江(18時～翌06時)
1日	高気圧に覆われる	曇時々晴一時霧	曇一時晴
2日	高気圧に覆われる	晴一時霧	晴後曇
3日	気圧の谷の影響を受ける	雨一時曇	曇時々雨、雷を伴う
4日	寒気の影響を受ける	雨時々曇後晴	晴後時々曇
5日	日本海を低気圧が北東進	晴後雨	曇
6日	寒気の影響を受ける	曇時々雨	曇一時雨後晴
7日	寒気の影響を受ける	晴後曇	曇
8日	高気圧に覆われる	快晴	晴後一時曇
9日	高気圧に覆われる	曇一時晴	曇時々晴
10日	気圧の谷の影響を受ける	雨時々曇	雨後時々曇

### 気象官署の観測値(12月上旬)

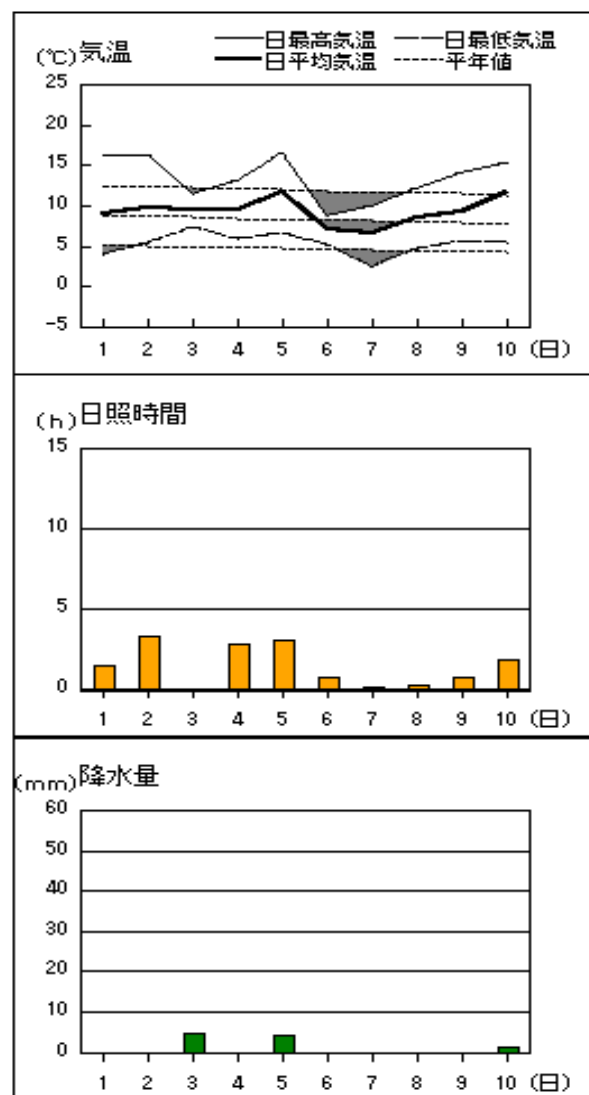
要素	気温( )						降水量(mm)		日照時間(h)	
	平均		最高		最低					
官署	本年	平年	本年	平年	本年	平年	本年	平年	本年	平年
松江	9.2	7.9	13.9	12.4	5.6	4.0	24.5	40.3	32.9	32.4
浜田	10.1	9.6	14.4	13.3	6.1	5.9	46.5	32.4	32.4	30.7
西郷	9.3	8.2	13.4	12.2	5.3	4.2	10.0	47.0	14.4	31.6

平均気温は、松江・西郷「高い」、浜田「平年並」。降水量は、松江「少ない」、浜田「多い」、西郷「かなり少ない」。日照時間は、松江・浜田「平年並」、西郷「かなり少ない」。

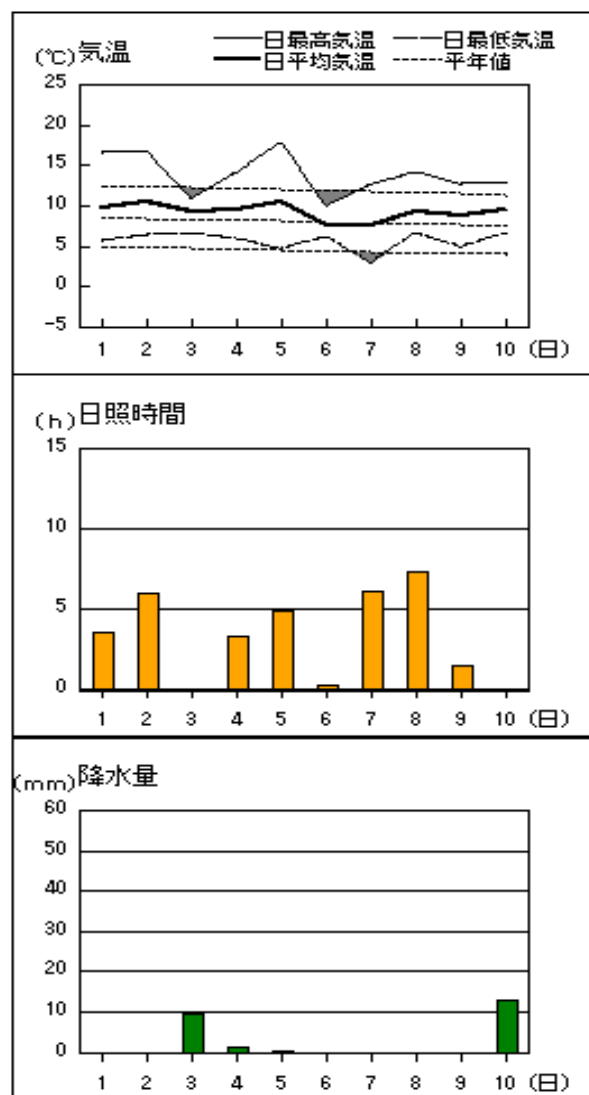
注：地上気象観測における平年の統計期間は、松江、浜田、西郷とも1971～2000年の30年間である。

アメダス 気象経過図：2009年12月1日-2009年12月10日

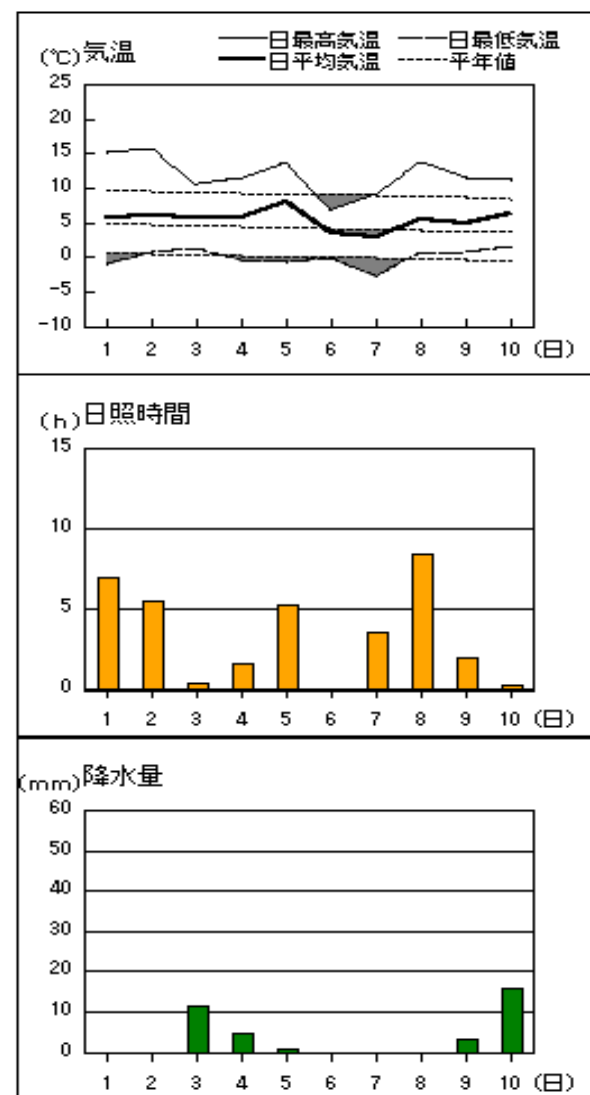
西郷



松江

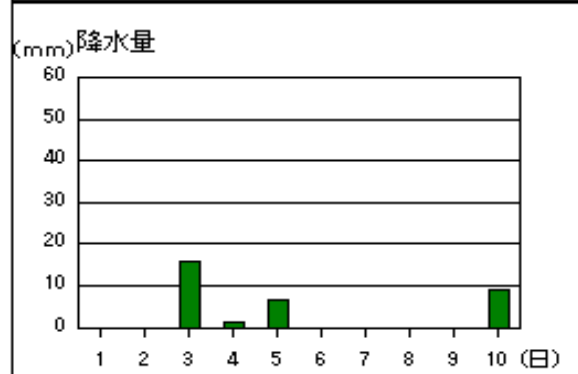
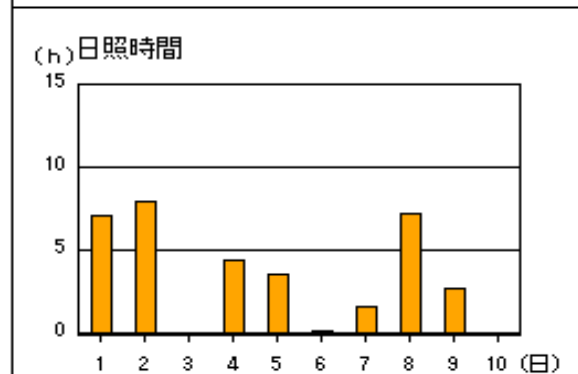
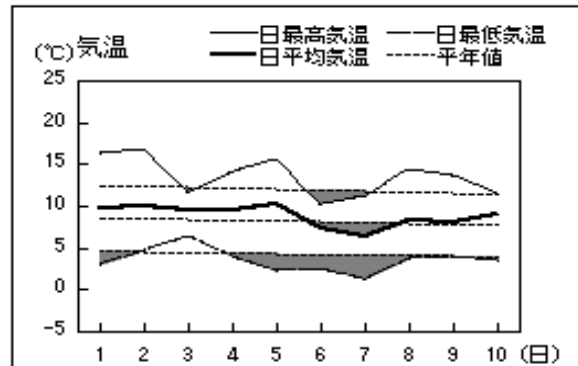


横田

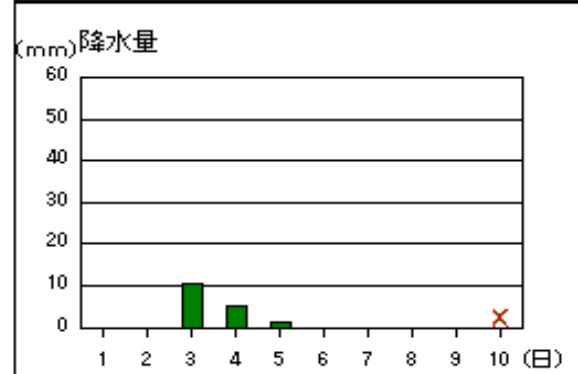
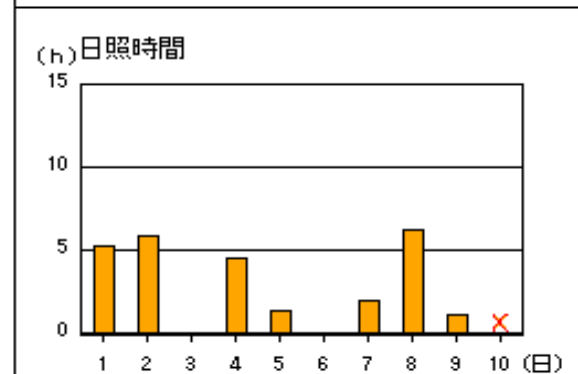
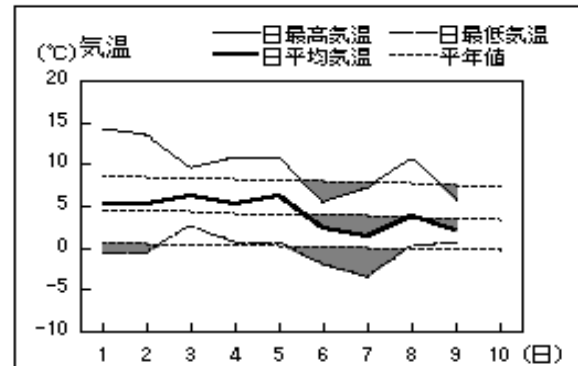


アメダス 気象経過図：2009年12月1日-2009年12月10日

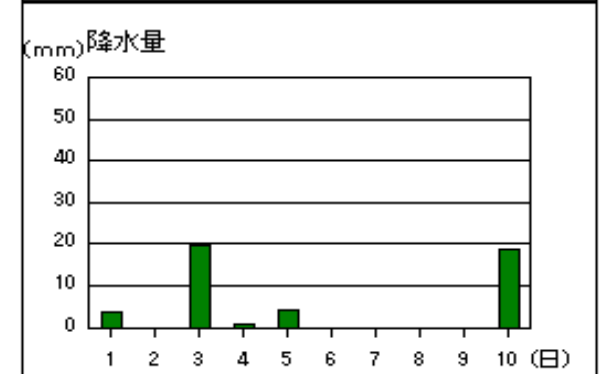
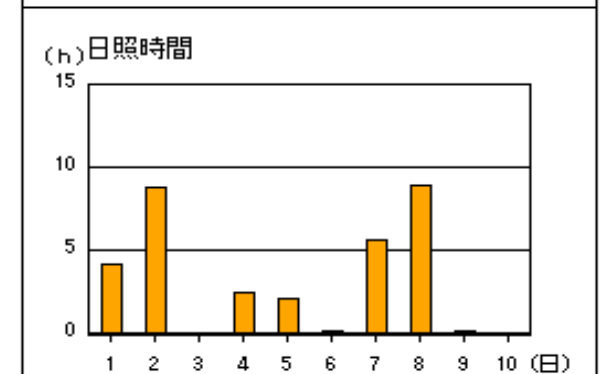
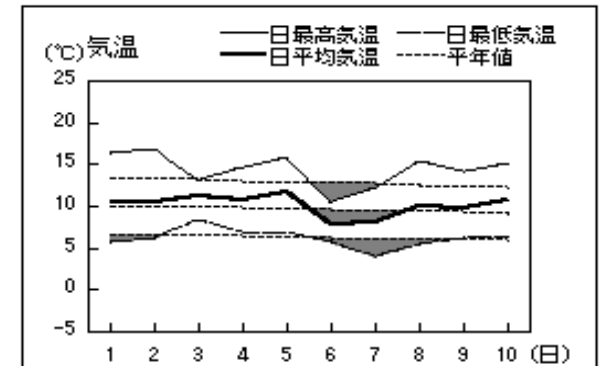
出雲



赤名

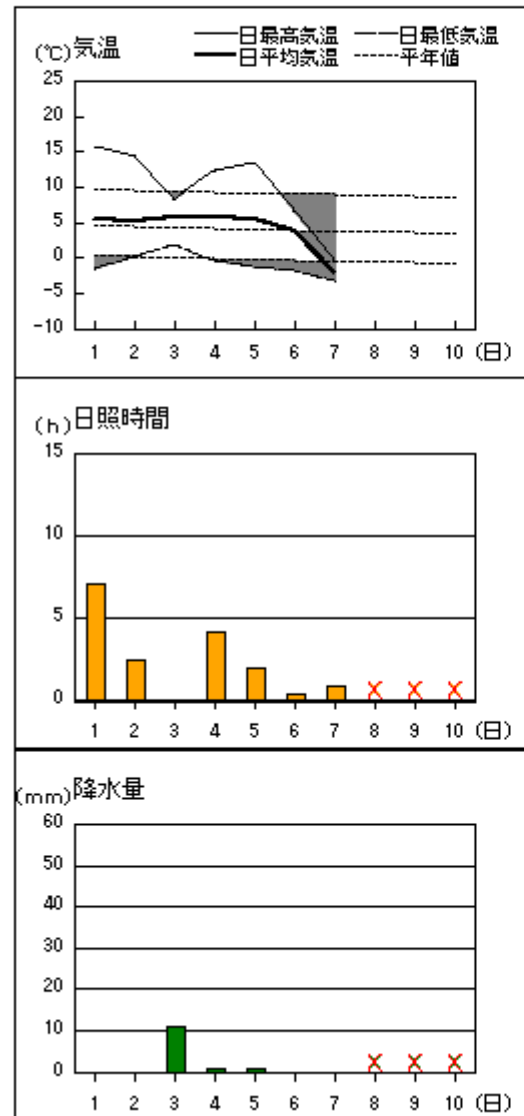


浜田

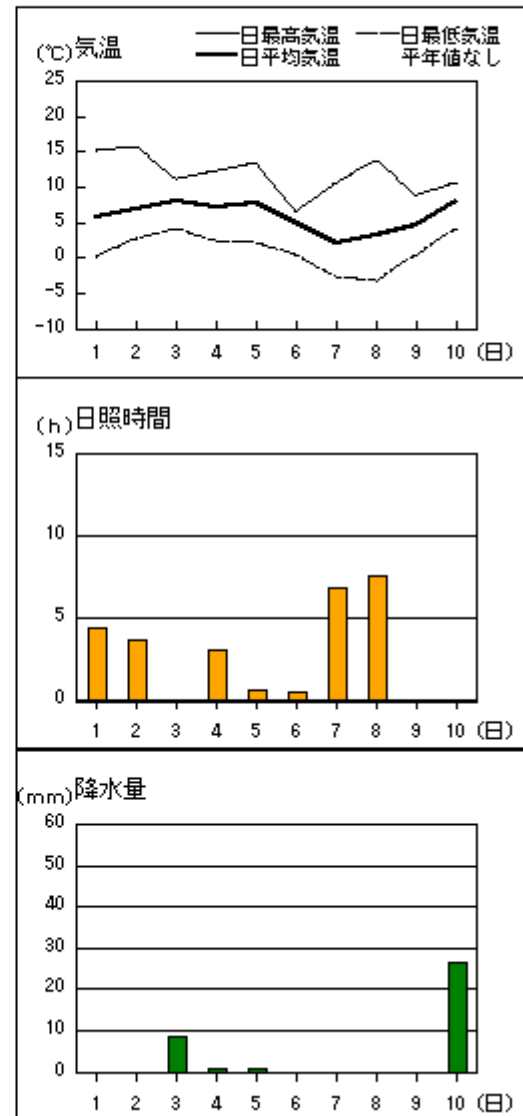


アメダス 気象経過図：2009年12月1日-2009年12月10日

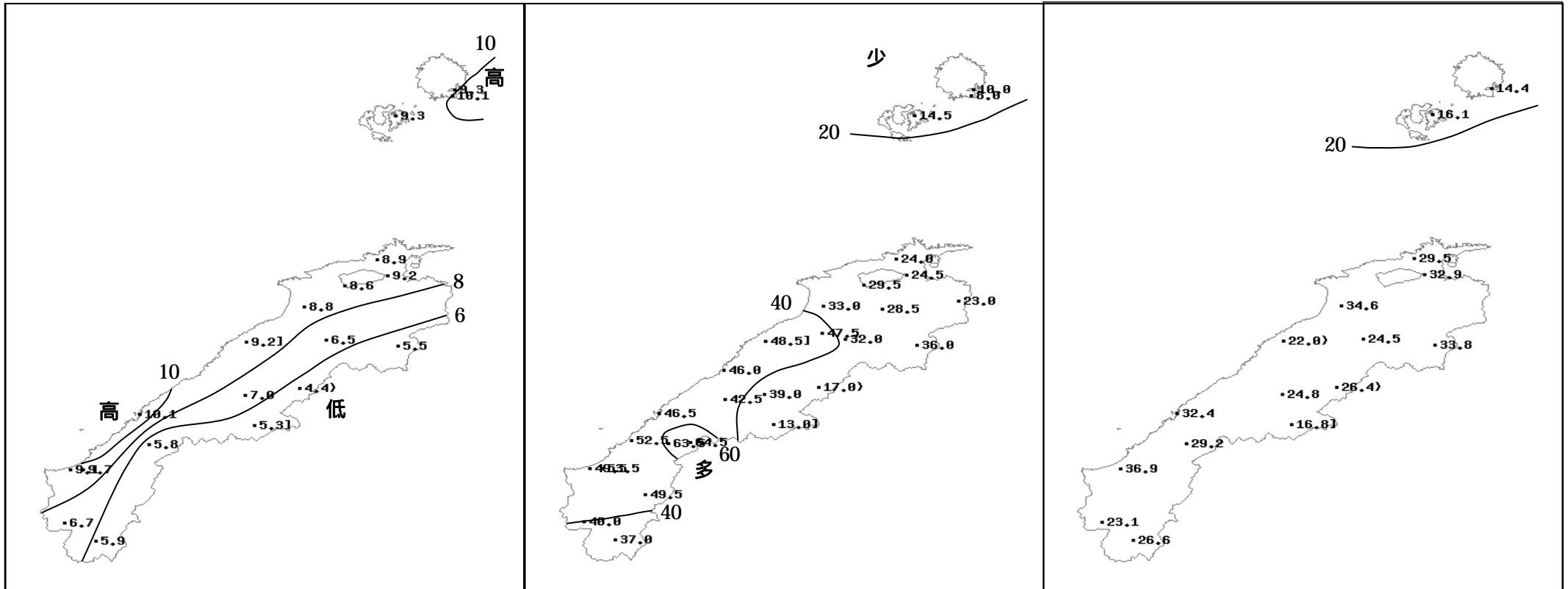
瑞穂



吉賀



## 2009年(平成21年)12月上旬の気象分布図



) : 統計値を求める対象となる資料の一部が欠けているが、その範囲が許容の範囲内の値

] : 統計値を求める対象となる資料が、許容する範囲内の資料数を満たさず、十分な信頼を保障できない値

平均気温 ( °C )

降水量 ( mm )

日照時間 ( h )

## 地域気象観測旬報

2009年12月1日～10日 島根県 (68)

(1/5)

観測所名	西郷										10°C以上積算気温			23	
	気温(°C)			風向・風速(m/s)							降水量(mm)				日照(h)
	平均	最高	最低	平均	最多	最大	風向	瞬間	風向	日計	1時間	10分			
1	9.1	16.3	4.0	1.9	NW	4.3	NW	6.5	NW	0.0	0.0	0.0	1.5		
2	9.7	16.2	5.5	1.8	NW	3.9	NE	6.2	NE	0.0	0.0	0.0	3.3		
3	9.6	11.5	7.4	2.0	WNW	5.8	N	12.2	N	4.5	1.0	0.5	0.0		
4	9.6	13.1	5.8	3.1	NNE	6.4	NNE	12.7	N	0.0	0.5	0.0	2.8		
5	11.7	16.5	6.6	7.7	WSW	14.7	WSW	26.1	WSW	4.0	2.5	1.5	3.0		
6	7.1	8.7	5.1	5.1	W	10.2	W	19.9	W	0.0	0.0	0.0	0.7		
7	6.7	10.1	2.5	1.8	NW	3.3	NNW	5.5	NNW	0.0	0.0	0.0	0.1		
8	8.5	12.1	4.7	2.3	NW	4.6	SSE	9.2	SE	0.0	0.0	0.0	0.3		
9	9.3	14.2	5.6	1.8	NW	3.6	NW	6.0	NW	0.0	0.0	0.0	0.8		
10	11.6	15.4	5.4	4.6	E	10.4	ENE	16.2	ENE	1.5	1.0	0.5	1.9		
前半旬	9.9	14.7	5.9	3.3	NW					8.5			10.6		
後半旬	8.6	12.1	4.7	3.1	NW					1.5			3.8		
旬	9.3	13.4	5.3	3.2	NW					10.0			14.4		
平年差/比	+1.0	+1.5	+0.7							22			49		

観測所名	西郷岬										10°C以上積算気温			77	
	気温(°C)			風向・風速(m/s)							降水量(mm)				日照(h)
	平均	最高	最低	平均	最多	最大	風向	瞬間	風向	日計	1時間	10分			
1	10.8	15.2	7.6	2.4	NNW	5	NNW	6.7	NNW	0.0	0.0	0.0			
2	11.5	15.2	7.9	2.5	N	4.2	N	5.7	SE	0.0	0.0	0.0			
3	10.6	13.6	8.4	3.7	NW	7.7	N	12.3	WNW	3.0	1.0	0.5			
4	10.2	12.3	7.9	4.3	N	7.6	N	11.8	N	0.0	0.5	0.0			
5	11.5	16.5	7.9	12.3	WSW	18.6	WSW	28.8	SW	3.5	3.0	1.0			
6	6.8	8.7	5.6	7.3	W	14.5	WSW	20.6	WSW	0.0	0.0	0.0			
7	7.4	9.6	4.2	2.8	NNW	5.9	NNW	8.2	NW	0.0	0.0	0.0			
8	9.6	11.9	7.0	2.9	SE	5	ESE	7.7	SSE	0.0	0.0	0.0			
9	10.3	13.6	7.7	2.7	NNW	5.2	N	6.7	N	0.0	0.0	0.0			
10	12.3	15.0	7.8	5.2	E	8.8	E	12.9	E	1.5	1.0	0.5			
前半旬	10.9	14.6	7.9	5.0	N					6.5					
後半旬	9.3	11.8	6.5	4.2	NNW					1.5					
旬	10.1	13.2	7.2	4.6	NNW					8.0					
平年差/比	//	//	//							//					

観測所名	海士										10°C以上積算気温			43	
	気温(°C)			風向・風速(m/s)							降水量(mm)				日照(h)
	平均	最高	最低	平均	最多	最大	風向	瞬間	風向	日計	1時間	10分			
1	8.9	14.7	2.6	0.7	NE	2.4	NE	4.3	N	0.5	0.5	0.5	1.3		
2	8.2	15.9	3.4	0.5	ENE	1.7	ENE	2.5	NE	0.0	0.0	0.0	3.4		
3	10.3	13.0	5.0	1.8	WNW	6.8	NNE	13.0	NE	5.0	1.0	0.5	0.1		
4	10.2	12.6	6.0	2.3	NE	5.8	NNE	12.2	NNE	1.0	1.0	1.0	3.6		
5	11.7	16.4	8.4	5.6	WSW	11	WSW	23.2	W	5.0	4.0	1.0	2.4		
6	7.3	8.5	6.3	4.5	W	8.7	W	16.7	WSW	0.0	0.0	0.0	1.0		
7	7.2	10.4	2.0	1.1	WNW	3.8	WSW	7.4	W	0.5	0.5	0.5	0.3		
8	9.0	12.4	3.3	1.0	ESE	3.2	ESE	7.5	SSW	0.0	0.0	0.0	0.4		
9	8.9	13.6	2.7	0.7	ENE	2.9	NE	5.3	ENE	0.0	0.0	0.0	0.7		
10	11.1	15.2	4.2	2.3	ESE	5.8	ESE	12.8	ENE	2.5	1.0	0.5	2.9		
前半旬	9.9	14.5	5.1	2.2	NE					11.5			10.8		
後半旬	8.7	12.0	3.7	1.9	W					3.0			5.3		
旬	9.3	13.3	4.4	2.1	ENE					14.5			16.1		
平年差/比	+0.5	+1.4	-0.3							38			65		

観測所名	鹿島										10°C以上積算気温			10	
	気温(°C)			風向・風速(m/s)							降水量(mm)				日照(h)
	平均	最高	最低	平均	最多	最大	風向	瞬間	風向	日計	1時間	10分			
1	9.0	15.6	2.8	0.7	NE	2.6	S	3.6	SSW	0.5	0.5	0.5	4.6		
2	9.7	17.0	4.7	0.8	NE	2.9	NNW	5.3	NW	0.0	0.5	0.0	6.4		
3	9.8	13.3	3.5	1.7	NW	5.5	NW	13.8	N	10.5	4.5	2.0	0.0		
4	10.0	13.9	3.0	1.9	NE	5.4	NNE	11.9	NE	0.5	0.5	0.5	3.2		
5	9.3	16.6	2.0	4.1	WSW	9.5	SW	17.5	SSW	2.0	1.5	0.5	3.7		
6	7.3	10.0	6.1	4.8	WSW	10.2	W	17.1	W	0.5	0.5	0.5	0.1		
7	7.3	11.6	2.6	1.1	ENE	3.1	NNE	5.6	NNE	0.0	0.0	0.0	4.2		
8	8.3	14.0	4.5	0.7	ENE	2.4	ESE	4.5	SW	0.0	0.0	0.0	5.7		
9	8.5	13.6	3.8	0.8	E	2.3	NNW	4.6	NNW	0.0	0.0	0.0	1.4		
10	9.8	13.6	6.5	1.7	ESE	5.1	E	7.6	ESE	10.0	2.5	1.0	0.2		
前半旬	9.6	15.3	3.2	1.8	NE					13.5			17.9		
後半旬	8.2	12.6	4.7	1.8	WSW					10.5			11.6		
旬	8.9	13.9	4.0	1.8	NE					24.0			29.5		
平年差/比	+0.9	+2.0	-0.2							57			99		

) : 統計値を求める対象となる資料の一部が欠けているが、その範囲が許容の範囲内の値。  
 ] : 統計値を求める対象となる資料が、許容する範囲内の資料数を満たさず、十分な信頼を保障できない値である。  
 × : 統計値を求める対象となる資料が、参考値もしくは欠測により全くなく統計値を求めることができない。

## 地域気象観測旬報

2009年12月1日～10日 島根県 (68)  
(2/5)

観測所名	斐川										10℃以上積算気温			0
日付	気温(℃)			風向・風速(m/s)						降水量(mm)			日照(h)	
	平均	最高	最低	平均	最多	最大	風向	瞬間	風向	日計	1時間	10分		
1	9.4	15.4	3.7	2.5	SSE	5.8	NNW	7.2	NNW	1.5	1.0	0.5		
2	9.8	16.0	5.8	2.4	SSE	4.6	SSE	7.7	SSE	0.0	0.0	0.0		
3	9.0	11.4	6.4	3.3	NW	10.2	NW	13.4	NW	12.0	3.5	1.5		
4	9.6	13.4	4.2	3.8	SSE	11.3	N	14.4	N	0.5	0.5	0.5		
5	9.8	16.6	2.4	8.1	SW	13.8	WSW	19.0	WSW	3.0	2.0	1.0		
6	7.0	9.8	5.5	6.5	W	12.3	W	18.5	WSW	0.0	0.0	0.0		
7	6.8	11.7	2.0	2.7	S	5.1	N	8.2	S	0.0	0.0	0.0		
8	8.2	13.2	4.0	2.0	SSE	4	SSE	6.2	SSE	0.0	0.0	0.0		
9	7.9	12.6	3.7	2.3	SSE	5	SSE	7.2	SSE	0.0	0.0	0.0		
10	8.6	12.0	5.5	3.4	E	6.2	ENE	8.2	ESE	12.5	2.5	1.0		
前半旬	9.5	14.6	4.5	4.0	SSE					17.0				
後半旬	7.7	11.9	4.1	3.4	SSE					12.5				
旬	8.6	13.2	4.3	3.7	SSE					29.5				
平年差/比	//	//	//							//				

観測所名	松江										10℃以上積算気温			21
日付	気温(℃)			風向・風速(m/s)						降水量(mm)			日照(h)	
	平均	最高	最低	平均	最多	最大	風向	瞬間	風向	日計	1時間	10分		
1	9.7	16.6	5.7	1.1	W	4.8	W	6.8	W	0.0	0.0	0.0	3.5	
2	10.5	16.7	6.3	1.3	E	3.9	NE	5.3	NNE	0.0	0.0	0.0	6.0	
3	9.3	11.0	6.5	2.8	WNW	7	NW	12.6	WNW	9.5	2.5	1.0	0.0	
4	9.6	14.2	5.8	2.5	E	6	N	9.9	N	1.5	1.0	0.5	3.3	
5	10.4	17.7	4.6	6.4	WSW	14.8	W	23.0	W	0.5	0.5	0.5	4.9	
6	7.5	10.1	6.0	8.2	W	13	W	20.0	W	0.0	0.0	0.0	0.3	
7	7.6	12.7	3.0	1.5	W	5.9	N	8.6	N	0.0	0.0	0.0	6.1	
8	9.2	14.1	6.5	1.4	E	3.9	ESE	5.9	ESE	0.0	0.0	0.0	7.3	
9	8.8	12.7	4.9	1.0	WSW	2.8	WSW	3.8	W	0.0	0.0	0.0	1.5	
10	9.5	12.8	6.5	2.5	E	6	E	8.7	E	13.0	5.0	2.5	0.0	
前半旬	9.9	15.2	5.8	2.8	WSW					11.5			17.7	
後半旬	8.5	12.5	5.4	2.9	W					13.0			15.2	
旬	9.2	13.9	5.6	2.9	W					24.5			32.9	
平年差/比	+1.2	+1.9	+1.3							62			96	

観測所名	出雲										10℃以上積算気温			10
日付	気温(℃)			風向・風速(m/s)						降水量(mm)			日照(h)	
	平均	最高	最低	平均	最多	最大	風向	瞬間	風向	日計	1時間	10分		
1	9.7	16.4	3.0	0.8	ESE	2.8	ENE	5.4	WNW	0.0	0.0	0.0	7.0	
2	9.9	16.8	4.7	1.1	ESE	3.1	ENE	4.9	NE	0.0	0.0	0.0	7.9	
3	9.4	11.8	6.3	1.0	NW	4.3	WNW	10.1	WNW	16.0	4.5	1.5	0.0	
4	9.4	14.2	4.0	2.1	ESE	5.6	NE	11.3	N	1.5	1.0	1.0	4.4	
5	10.3	15.6	2.2	4.6	WSW	8.2	WSW	17.6	SW	6.5	3.5	1.0	3.6	
6	7.3	10.2	2.4	2.9	W	7	WSW	15.0	WSW	0.0	0.0	0.0	0.2	
7	6.3	11.3	1.2	0.5	ESE	2.5	NNE	4.5	N	0.0	0.0	0.0	1.6	
8	8.2	14.3	3.8	0.8	SSE	2.6	NW	6.8	N	0.0	0.0	0.0	7.2	
9	8.1	13.7	4.0	0.7	ENE	2.6	NE	4.4	NE	0.0	0.0	0.0	2.7	
10	9.0	11.5	3.5	2.3	ENE	4.5	ENE	7.0	NE	9.0	2.0	1.0	0.0	
前半旬	9.7	15.0	4.0	1.9	ESE					24.0			22.9	
後半旬	7.8	12.2	3.0	1.4	ENE					9.0			11.7	
旬	8.8	13.6	3.5	1.7	ENE					33.0			34.6	
平年差/比	+0.7	+1.6	-0.6							78			118	

観測所名	大田										10℃以上積算気温			20
日付	気温(℃)			風向・風速(m/s)						降水量(mm)			日照(h)	
	平均	最高	最低	平均	最多	最大	風向	瞬間	風向	日計	1時間	10分		
1	9.5	16.3	5.0	1.2	ESE	3.2	N	5.5	N	0.5	0.5	0.5	5.3	
2	9.6	16.9	4.8	1.0	SSE	2.7	S	5.8	SSW	0.0	0.0	0.0	7.9	
3	10.3	12.7	6.9	2.6	NW	8.6	NW	17.9	WNW	19.0	5.0	3.0	0.0	
4	9.6	14.7	5.0	2.1	SE	7.6	NNW	13.3	N	4.0	2.0	1.5	3.9	
5	10.0	14.5	5.4	2.9	SE	6.4	SE	14.7	ESE	11.5	9.0	3.0	2.8	
6	6.8	9.7	3.6	2.6	WNW	6.7	WNW	14.1	WNW	0.0	0.0	0.0	0.0	
7	5.3	10.8	0.8	1.5	SSE	3.2	S	6.0	S	0.0	0.0	0.0	2.1	
8	×	11.1	10.4	2.9	×	3.5	SE	6.0	SE	×	0.0	0.0	×	
9	8.8	12.6	5.7	1.1	SE	2.9	S	5.2	SSW	0.0	0.0	0.0	0.0	
10	8.7	11.3	5.3	2.5	SSE	5.3	SSE	8.7	SSE	13.5	2.5	2.0	0.0	
前半旬	9.8	15.0	5.4	2.0	SE					35.0			19.9	
後半旬	7.8	10.5	4.5	2.6	SSE					13.5			2.1	
旬	9.2	13.7	5.1	2.1	SSE					48.5			22.0	
平年差/比	×	×	×							×			77	



## 地域気象観測旬報

2009年12月1日～10日 島根県 (68)  
(3/5)

観測所名	掛合										10°C以上積算気温			0	
	気温(°C)			風向・風速(m/s)							降水量(mm)				日照(h)
	平均	最高	最低	平均	最多	最大	風向	瞬間	風向	日計	1時間	10分			
1	7.2	14.9	1.5	0.7	SSE	3.1	NNW	5.9	NNW	0.0	0.0	0.0	4.2		
2	7.2	14.9	2.1	0.6	S	2.8	NNW	4.5	N	0.0	0.0	0.0	4.3		
3	6.7	9.3	3.1	0.7	SSE	6.6	N	14.0	NNE	14.0	6.5	3.0	0.0		
4	6.2	12.5	1.5	0.5	SE	2.5	NNW	7.0	NNE	2.0	1.0	0.5	2.3		
5	8.1	14.6	0.4	3.2	SSE	7.1	S	17.8	SSE	1.5	1.5	1.0	3.4		
6	5.0	8.4	0.6	1.6	NNE	4.8	E	11.9	NW	0.0	0.0	0.0	0.0		
7	3.7	9.4	-1.3	0.6	SSE	3.5	N	5.7	NNW	0.0	0.0	0.0	1.6		
8	6.5	13.4	2.8	0.8	S	3	NW	5.0	NNW	0.0	0.0	0.0	7.0		
9	6.6	12.2	2.6	0.5	SSE	3.2	NNW	4.3	NNW	0.0	0.0	0.0	1.7		
10	7.5	10.7	2.8	0.3	NNW	1.7	SE	2.8	SE	14.5	4.0	1.5	0.0		
前半旬	7.1	13.2	1.7	1.1	SSE					17.5			14.2		
後半旬	5.9	10.8	1.5	0.8	SSE					14.5			10.3		
旬	6.5	12.0	1.6	1.0	SSE					32.0			24.5		
平年差/比	+0.6	+1.6	-0.3							70			102		

観測所名	横田										10°C以上積算気温			0	
	気温(°C)			風向・風速(m/s)							降水量(mm)				日照(h)
	平均	最高	最低	平均	最多	最大	風向	瞬間	風向	日計	1時間	10分			
1	5.8	15.2	-1.0	0.5	E	3.3	NE	6.7	NE	0.0	0.0	0.0	6.9		
2	6.1	15.7	0.8	0.5	W	2.4	NE	4.8	E	0.0	0.0	0.0	5.5		
3	5.7	10.6	1.3	0.8	WNW	4.1	NW	8.5	NNW	11.5	3.0	2.5	0.4		
4	5.7	11.5	-0.4	1.2	NE	4.6	NW	11.0	WNW	4.5	3.0	1.5	1.6		
5	8.1	13.7	-0.7	3.5	WSW	7.6	SW	17.0	SW	1.0	0.5	0.5	5.2		
6	3.6	6.9	-0.1	2.7	WSW	5.8	W	13.1	WNW	0.0	0.0	0.0	0.0		
7	3.0	9.3	-2.7	0.6	N	2.9	NNW	7.2	WNW	0.0	0.0	0.0	3.5		
8	5.4	13.7	0.8	0.6	NNW	3.4	WNW	6.1	NW	0.0	0.0	0.0	8.4		
9	4.9	11.5	0.7	0.4	SSE	1.9	W	3.6	SSW	3.0	2.5	0.5	2.0		
10	6.3	11.2	1.5	0.6	E	2.4	E	5.5	E	16.0	4.5	1.5	0.3		
前半旬	6.3	13.3	0.0	1.3	E					17.0			19.6		
後半旬	4.6	10.5	0.0	1.0	WSW					19.0			14.2		
旬	5.5	11.9	0.0	1.1	WSW					36.0			33.8		
平年差/比	+1.3	+2.7	+0.1							108			115		

観測所名	赤名										10°C以上積算気温			0	
	気温(°C)			風向・風速(m/s)							降水量(mm)				日照(h)
	平均	最高	最低	平均	最多	最大	風向	瞬間	風向	日計	1時間	10分			
1	5.2	14.1	-0.7	0.4	NNE	2.4	N	4.6	NNE	0.0	0.0	0.0	5.3		
2	5.2	13.4	-0.7	0.4	S	2.4	SE	6.0	SE	0.0	0.0	0.0	5.9		
3	6.2	9.5	2.6	0.8	N	3.9	N	9.2	NW	10.5	3.5	1.0	0.0		
4	5.2	10.9	0.7	1.3	N	4.2	N	11.6	NNW	5.0	3.5	1.5	4.5		
5	6.1	10.8	0.6	1.4	SE	3.4	SE	8.2	SSE	1.5	1.5	1.0	1.4		
6	2.4	5.5	-2.1	1.1	NE	2.9	ESE	8.6	SW	0.0	0.0	0.0	0.0		
7	1.3	7.1	-3.6	0.6	N	2.3	NNW	5.1	N	0.0	0.0	0.0	2.0		
8	3.8	10.5	0.2	0.6	S	2.1	NNW	4.2	SE	0.0	0.0	0.0	6.2		
9	2.2	5.6	0.7	0.2	SSE	1.6	SSE	2.7	SSE	0.0	0.0	0.0	1.1		
10															
前半旬	5.6	11.7	0.5	0.9	SE					17.0			17.1		
後半旬	2.5	7.7	-1.8	0.8	SE					0.0			9.3		
旬	4.4	10.2	-0.4	0.8	SE					17.0			26.4		
平年差/比	+0.5	+2.1	-0.4							41			106		

観測所名	川本										10°C以上積算気温			0	
	気温(°C)			風向・風速(m/s)							降水量(mm)				日照(h)
	平均	最高	最低	平均	最多	最大	風向	瞬間	風向	日計	1時間	10分			
1	7.4	15.3	2.5	0.6	SSE	1.6	NE	5.0	NE	1.0	1.0	1.0	3.5		
2	8.4	15.8	4.4	0.7	NE	2.6	ENE	4.7	ENE	0.0	0.0	0.0	4.3		
3	7.5	9.9	5.0	0.7	NNE	1.9	SSW	4.1	NE	13.5	5.0	1.5	0.0		
4	8.2	14.1	3.8	0.7	SW	2.8	NE	5.7	E	2.5	1.0	1.0	3.6		
5	8.9	15.2	2.5	2.5	SW	5.5	WSW	14.3	SSW	1.0	1.0	0.5	2.4		
6	5.7	8.7	1.0	2.0	WSW	4.8	SW	11.0	SSW	0.0	0.0	0.0	0.0		
7	3.7	11.2	-0.2	0.5	NNE	2.4	NNE	4.8	NE	0.0	0.0	0.0	2.6		
8	6.3	14.2	0.7	0.6	SE	2.2	WSW	3.9	W	0.0	0.0	0.0	7.9		
9	6.1	12.0	2.3	0.5	NE	2	ENE	2.8	ENE	0.0	0.0	0.0	0.5		
10	7.3	11.0	3.0	0.7	WNW	2.2	NW	4.9	WNW	21.0	5.0	1.5	0.0		
前半旬	8.1	14.1	3.6	1.0	SW					18.0			13.8		
後半旬	5.8	11.4	1.4	0.9	WSW					21.0			11.0		
旬	7.0	12.7	2.5	1.0	SW					39.0			24.8		
平年差/比	+1.1	+2.1	+0.4							103			93		

## 地域気象観測旬報

2009年12月1日～10日 島根県 (68)  
(4/5)

観測所名	浜田											10℃以上積算気温			75
日付	気温(℃)			風向・風速(m/s)						降水量(mm)			日照(h)		
	平均	最高	最低	平均	最多	最大	風向	瞬間	風向	日計	1時間	10分			
1	10.5	16.3	5.6	2.4	ENE	3.9	NE	5.1	SSW	3.5	3.5	1.0	4.1		
2	10.5	16.9	6.0	2.8	ENE	5.2	ENE	6.3	ENE	0.0	0.0	0.0	8.8		
3	11.2	13.1	8.3	3.8	ENE	10.6	NNE	20.1	NNE	19.5	11.5	4.0	0.0		
4	10.6	14.5	6.8	3.3	ENE	10.1	NNE	21.3	N	1.0	0.5	0.5	2.5		
5	11.7	15.7	6.9	9.9	SW	17.7	SW	25.8	WSW	4.0	2.5	1.5	2.1		
6	7.8	10.5	5.6	6.6	WSW	15.4	SW	22.0	WSW	0.0	0.0	0.0	0.2		
7	8.0	12.2	3.9	2.2	ENE	4.7	ENE	7.4	E	0.0	0.0	0.0	5.6		
8	10.0	15.4	5.5	2.6	ENE	5.2	NE	8.1	NE	0.0	0.0	0.0	8.9		
9	9.8	14.2	6.2	2.9	ENE	4.8	ENE	5.9	ENE	0.0	0.0	0.0	0.2		
10	10.6	15.2	6.3	3.0	ENE	5.4	ENE	7.9	ENE	18.5	5.5	2.0	0.0		
前半旬	10.9	15.3	6.7	4.4	ENE					28.0			17.5		
後半旬	9.2	13.5	5.5	3.5	ENE					18.5			14.9		
旬	10.1	14.4	6.1	4.0	ENE					46.5			32.4		
平年差/比	+0.4	+1.5	-0.1							142			96		

観測所名	瑞穂											10℃以上積算気温			0
日付	気温(℃)			風向・風速(m/s)						降水量(mm)			日照(h)		
	平均	最高	最低	平均	最多	最大	風向	瞬間	風向	日計	1時間	10分			
1	5.4	15.7	-1.7	0.7	W	3.3	WNW	6.2	WNW	0.0	0.0	0.0	7.0		
2	5.2	14.2	0.2	0.5	E	2.5	NE	4.3	NE	0.0	0.0	0.0	2.4		
3	5.8	8.3	1.7	0.8	NW	3.8	WNW	10.9	W	11.0	4.0	1.5	0.0		
4	5.9	12.4	-0.4	0.8	WSW	3.8	ENE	7.8	NNW	1.0	0.5	0.5	4.1		
5	5.6	13.5	-1.4	2.2	W	5.4	W	10.0	WSW	1.0	0.5	0.5	2.0		
6	3.7	6.6	-1.8	3.5	W	7	W	16.3	WSW	0.0	0.0	0.0	0.4		
7	-2.2	-0.3	-3.2	0.1	ENE	0.8	E	1.4	E	0.0	0.0	0.0	0.9		
8															
9															
10															
前半旬	5.6	12.8	-0.3	1.0	W					13.0			15.5		
後半旬	3.7	6.6	-1.8	3.5	W					0.0			1.3		
旬	5.3	11.8	-0.6	1.4	W					13.0			16.8		
平年差/比	×	×	×							×			×		

観測所名	弥栄											10℃以上積算気温			0
日付	気温(℃)			風向・風速(m/s)						降水量(mm)			日照(h)		
	平均	最高	最低	平均	最多	最大	風向	瞬間	風向	日計	1時間	10分			
1	5.9	13.0	-1.3	1.1	N	3.2	N	5.2	N	1.0	1.0	0.5	3.9		
2	6.2	14.6	0.0	1.2	N	3.3	N	5.9	N	0.0	0.0	0.0	6.6		
3	6.7	10.4	1.6	1.7	N	7.3	N	13.0	NNW	21.0	5.5	3.0	0.0		
4	6.5	11.6	1.3	1.6	N	5	N	9.6	NNE	2.5	1.0	0.5	2.9		
5	8.1	13.2	1.2	3.1	SSW	5.9	S	14.4	SSE	3.0	3.0	1.0	1.9		
6	3.5	5.5	0.0	1.9	W	4.3	W	11.0	WSW	0.0	0.0	0.0	0.0		
7	3.1	9.4	-1.8	1.3	N	4.4	NNE	7.0	N	0.0	0.0	0.0	4.4		
8	4.1	11.9	-1.9	1.4	N	4.6	N	6.9	N	0.0	0.0	0.0	8.8		
9	5.0	11.2	0.4	1.1	N	2.6	N	4.1	N	0.0	0.0	0.0	0.5		
10	8.4	12.4	1.5	2.1	SE	5	SE	13.7	SSE	36.0	10.0	3.0	0.2		
前半旬	6.7	12.6	0.6	1.7	N					27.5			15.3		
後半旬	4.8	10.1	-0.4	1.6	N					36.0			13.9		
旬	5.8	11.3	0.1	1.7	N					63.5			29.2		
平年差/比	+1.2	+1.7	+0.1							129			94		

観測所名	高津											10℃以上積算気温			42
日付	気温(℃)			風向・風速(m/s)						降水量(mm)			日照(h)		
	平均	最高	最低	平均	最多	最大	風向	瞬間	風向	日計	1時間	10分			
1	9.7	14.8	5.8	2.6	SSE	5	W	7.7	W	1.5	1.0	0.5			
2	9.8	16.0	5.6	2.5	SSE	5.1	S	6.2	SSE	0.5	0.5	0.5			
3	10.9	13.2	7.8	4.3	NW	12.8	WNW	19.0	WNW	11.0	3.5	2.0			
4	10.5	13.6	6.2	3.6	NNE	7.4	NNE	12.9	N	1.0	1.0	0.5			
5	10.2	15.4	6.1	5.6	SW	9.3	SSW	17.0	S	1.5	1.5	1.0			
6	6.9	8.5	3.7	5.8	W	10.1	WNW	15.4	WNW	0.0	0.0	0.0			
7	6.5	11.6	1.8	2.9	SSE	4.9	SSE	7.2	ENE	0.0	0.0	0.0			
8	7.7	13.7	2.5	3.2	SSE	6.2	SSE	8.7	SSE	0.0	0.0	0.0			
9	8.4	12.3	5.8	2.8	SSE	4.8	SSE	6.7	SSE	0.0	0.0	0.0			
10	10.0	13.4	6.7	2.5	SSE	6.9	SSE	8.7	SSE	34.0	10.5	3.5			
前半旬	10.2	14.6	6.3	3.7	SSE					15.5					
後半旬	7.9	11.9	4.1	3.4	SSE					34.0					
旬	9.1	13.3	5.2	3.6	SSE					49.5					
平年差/比	//	//	//							//					

## 地域気象観測旬報

2009年12月1日～10日 島根県 (68)

(5/5)

観測所名	益田									10°C以上積算気温			65
日付	気温(°C)			風向・風速(m/s)						降水量(mm)			日照(h)
	平均	最高	最低	平均	最多	最大	風向	瞬間	風向	日計	1時間	10分	
1	10.2	15.9	5.2	1.0	SE	2	WNW	4.7	WNW	0.0	0.0	0.0	4.2
2	10.5	17.1	5.6	1.1	SSE	2.3	NNW	5.6	N	0.0	0.0	0.0	8.8
3	11.2	13.4	7.9	2.0	NNW	5.5	N	12.0	N	14.5	3.0	2.0	0.4
4	11.2	15.4	6.5	2.2	NNE	5.7	N	11.1	NNE	0.0	0.0	0.0	4.8
5	11.0	16.2	5.7	3.0	SW	6.1	S	12.7	SSW	2.0	2.0	1.5	2.1
6	7.7	9.1	4.7	2.3	WSW	4.7	WNW	11.3	W	0.0	0.0	0.0	0.0
7	7.2	12.7	1.5	1.4	S	3	NNE	6.0	NNE	0.0	0.0	0.0	7.5
8	8.8	14.9	3.2	1.2	S	2.4	NNW	4.9	WNW	0.0	0.0	0.0	8.9
9	8.8	13.3	5.2	0.9	SSE	1.8	SSE	3.2	WSW	0.0	0.0	0.0	0.1
10	10.5	13.8	6.2	0.8	ESE	2.7	SE	5.2	SE	37.0	12.5	3.5	0.1
前半旬	10.8	15.6	6.2	1.9	SSE					16.5			20.3
後半旬	8.6	12.8	4.2	1.3	SSE					37.0			16.6
旬	9.7	14.2	5.2	1.6	SSE					53.5			36.9
平年差/比	+1.1	+1.4	+0.7							185			106

観測所名	津和野									10°C以上積算気温			0
日付	気温(°C)			風向・風速(m/s)						降水量(mm)			日照(h)
	平均	最高	最低	平均	最多	最大	風向	瞬間	風向	日計	1時間	10分	
1	7.0	15.8	0.9	0.5	SSW	2.3	N	4.6	ENE	0.0	0.0	0.0	4.0
2	8.1	17.5	3.4	0.6	SSE	2.2	S	4.1	SSW	0.0	0.0	0.0	4.8
3	7.7	10.4	4.3	0.5	SSW	3.3	NNE	7.2	NE	10.5	3.5	1.5	0.0
4	7.8	13.2	3.8	0.6	SSW	2.2	N	4.1	NE	3.5	3.5	1.0	2.3
5	8.8	14.0	2.9	3.1	SSW	7.8	SSW	16.8	SSW	1.0	1.0	1.0	0.4
6	5.5	7.8	1.9	1.0	E	4	SSW	7.1	SSW	0.0	0.0	0.0	0.0
7	3.5	11.5	-1.5	0.7	SW	3.3	NNE	6.4	NNE	0.0	0.0	0.0	4.0
8	4.7	14.3	-1.7	0.6	SSW	2.5	ENE	4.0	NNE	0.0	0.0	0.0	7.2
9	5.1	10.1	1.6	0.3	SSW	1.4	SSW	2.0	SSW	0.0	0.0	0.0	0.0
10	9.0	13.3	3.8	0.6	SSW	2.2	SSW	6.6	SE	25.0	6.5	2.0	0.4
前半旬	7.9	14.2	3.1	1.1	SSW					15.0			11.5
後半旬	5.6	11.4	0.8	0.6	SSW					25.0			11.6
旬	6.7	12.8	1.9	0.9	SSW					40.0			23.1
平年差/比	+0.6	+1.0	+0.3							135			81

観測所名	吉賀									10°C以上積算気温			0
日付	気温(°C)			風向・風速(m/s)						降水量(mm)			日照(h)
	平均	最高	最低	平均	最多	最大	風向	瞬間	風向	日計	1時間	10分	
1	5.9	15.0	0.1	0.9	ENE	5.1	ENE	8.7	ENE	0.0	0.0	0.0	4.4
2	7.0	15.8	2.7	1.1	NE	3.8	E	7.6	E	0.0	0.0	0.0	3.7
3	8.0	11.3	4.2	2.6	NE	8.1	ENE	17.7	NE	8.5	2.5	1.0	0.0
4	7.3	12.2	2.4	1.3	NE	4.3	ENE	7.3	NE	1.0	0.5	0.5	3.1
5	7.9	13.4	2.0	1.8	ENE	4.7	SSW	10.7	SW	1.0	0.5	0.5	0.6
6	4.9	6.5	0.4	4.4	ENE	8.4	ENE	16.4	NE	0.0	0.0	0.0	0.5
7	2.1	10.7	-2.8	1.0	NE	5.7	NE	10.2	NE	0.0	0.0	0.0	6.8
8	3.2	13.7	-3.2	0.6	NE	2.8	WSW	5.4	SW	0.0	0.0	0.0	7.5
9	4.6	8.9	0.5	0.5	NE	1.8	SW	3.3	WSW	0.0	0.0	0.0	0.0
10	8.0	10.6	4.2	1.6	WSW	4.1	WSW	8.6	WSW	26.5	5.0	1.0	0.0
前半旬	7.2	13.5	2.3	1.5	NE					10.5			11.8
後半旬	4.6	10.1	-0.2	1.6	NE					26.5			14.8
旬	5.9	11.8	1.1	1.6	NE					37.0			26.6
平年差/比	//	//	//							//			//

## 地域雨量観測旬報

2009年12月1日～10日 島根県 (68)

(1/1)

観測所名	大東				伯太				佐田				福光				桜江				三隅			
	降水量(mm)				降水量(mm)				降水量(mm)				降水量(mm)				降水量(mm)				降水量(mm)			
	日計	平年比	最大1時間	最大10分間	日計	平年比	最大1時間	最大10分間	日計	平年比	最大1時間	最大10分間	日計	平年比	最大1時間	最大10分間	日計	平年比	最大1時間	最大10分間	日計	平年比	最大1時間	最大10分間
1	0.0		0.0	0.0	0.0		0.0	0.0	0.0		0.0	0.0	0.5		0.5	0.5	0.0		0.0	0.0	2.0		1.5	0.5
2	0.0		0.0	0.0	0.0		0.0	0.0	0.0		0.0	0.0	0.0		0.0	0.0	0.0		0.0	0.0	0.0		0.0	0.0
3	12.5		3.5	1.5	8.5		2.5	1.0	26.0		11.5	4.5	20.5		11.0	7.0	16.0		5.0	3.5	11.5		7.0	4.5
4	3.0		2.0	1.0	2.5		2.0	1.0	2.5		1.0	1.0	5.0		2.0	1.5	5.5		2.5	1.0	0.5		0.5	0.5
5	0.0		0.0	0.0	0.0		0.0	0.0	4.0		2.5	1.0	8.0		5.5	2.5	2.0		1.5	1.0	4.0		4.0	1.5
半旬計/最大	15.5	76	3.5	1.5	11.0	58	2.5	1.0	32.5	123	11.5	4.5	34.0	209	11.0	7.0	23.5	98	5.0	3.5	18.0	105	7.0	4.5
6	0.0		0.0	0.0	0.0		0.0	0.0	0.0		0.0	0.0	0.0		0.0	0.0	0.0		0.0	0.0	0.0		0.0	0.0
7	0.0		0.0	0.0	0.0		0.0	0.0	0.0		0.0	0.0	0.0		0.0	0.0	0.0		0.0	0.0	0.0		0.0	0.0
8	0.0		0.0	0.0	0.0		0.0	0.0	0.0		0.0	0.0	0.0		0.0	0.0	0.0		0.0	0.0	0.0		0.0	0.0
9	0.0		0.0	0.0	0.0		0.0	0.0	0.0		0.0	0.0	0.0		0.0	0.0	0.0		0.0	0.0	0.0		0.0	0.0
10	13.0		3.5	1.0	12.0		3.0	1.5	15.0		2.5	1.0	12.0		3.0	1.0	19.0		5.0	1.5	34.5		8.5	2.0
半旬計/最大	13.0	68	3.5	1.0	12.0	70	3.0	1.5	15.0	58	2.5	1.0	12.0	73	3.0	1.0	19.0	81	5.0	1.5	34.5	202	8.5	2.0
旬計	28.5	74			23.0	73			47.5	95			46.0	139			42.5	95			52.5	168		
旬最大	13.0		3.5	1.5	12.0		3.0	1.5	26.0		11.5	4.5	20.5		11.0	7.0	19.0		5.0	3.5	34.5		8.5	4.5
起日	10		10	3	10		10	10	3		3	3	3		3	3	10		10	3	10		10	3

観測所名	波佐				匹見																			
	降水量(mm)				降水量(mm)				降水量(mm)				降水量(mm)				降水量(mm)							
	日計	平年比	最大1時間	最大10分間	日計	平年比	最大1時間	最大10分間	日計	平年比	最大1時間	最大10分間	日計	平年比	最大1時間	最大10分間	日計	平年比	最大1時間	最大10分間	日計	平年比	最大1時間	最大10分間
1	0.5		0.5	0.5	0.0		0.0	0.0																
2	0.0		0.0	0.0	0.0		0.0	0.0																
3	25.5		7.0	2.5	25.5		5.0	2.5																
4	3.0		2.0	1.0	1.5		0.5	0.5																
5	4.5		4.5	2.0	1.5		1.5	1.0																
半旬計/最大	33.5	116	7.0	2.5	28.5	125	5.0	2.5																
6	0.0		0.0	0.0	0.0		0.0	0.0																
7	0.0		0.0	0.0	0.0		0.0	0.0																
8	0.0		0.0	0.0	0.0		0.0	0.0																
9	0.0		0.0	0.0	0.0		0.0	0.0																
10	31.0		8.5	3.0	21.0		4.5	1.0																
半旬計/最大	31.0	107	8.5	3.0	21.0	96	4.5	1.0																
旬計	64.5	119			49.5	117																		
旬最大	31.0		8.5	3.0	25.5		5.0	2.5																
起日	10		10	3	10		3	3																

]: 統計値を求める対象となる資料の一部が欠けているが、その範囲が許容の範囲内の値。

] : 統計値を求める対象となる資料が、許容する範囲内の資料数を満たさず、十分な信頼を保障できない値である。

× : 統計値を求める対象となる資料が、参考値もしくは欠測により全く統計値を求めることができない。

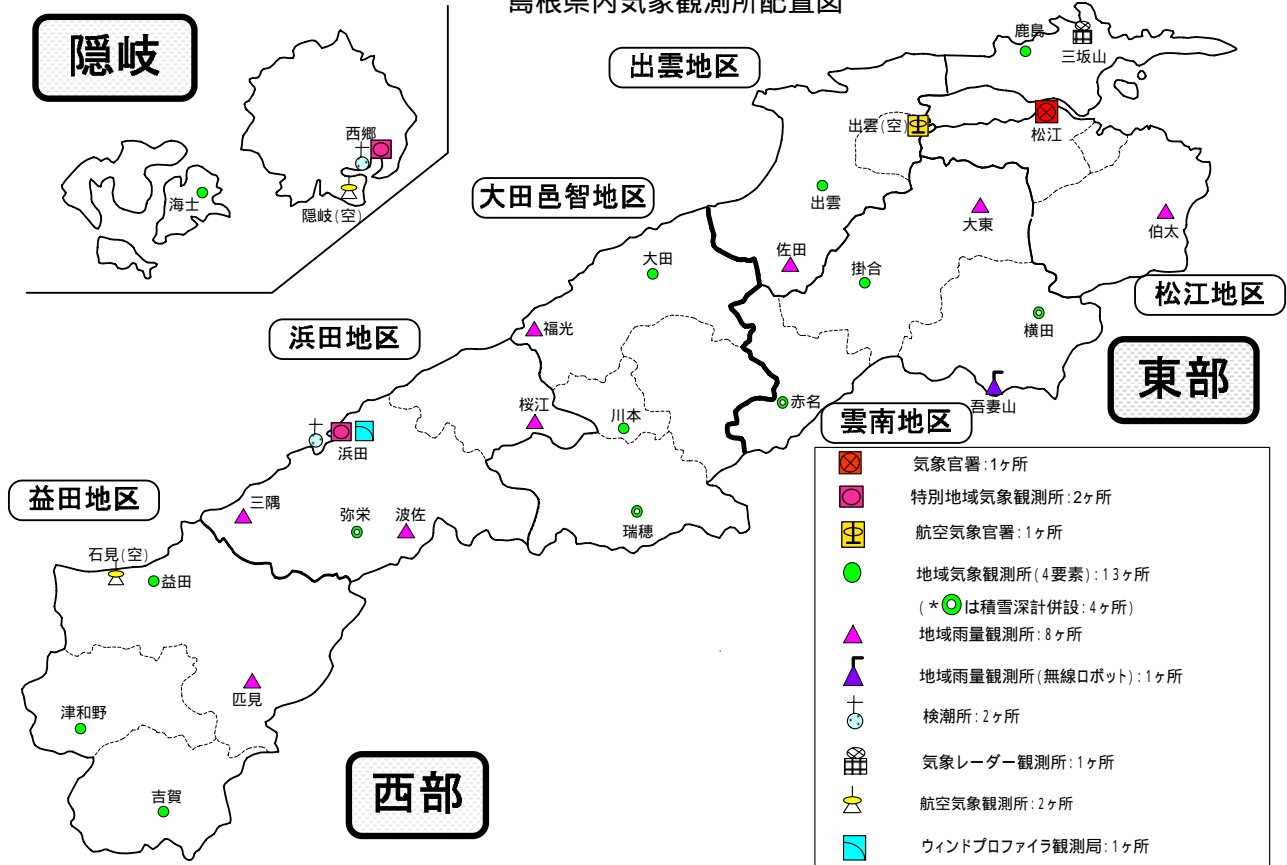
地域気象観測積雪旬報

2009年12月1日～10日 島根県 (68) 単位:cm  
(1/1)

観測所名	最深積雪			積雪差日合計の最大値		積雪差合計														
	起日	平年差	起日	平年差																
西郷	0	10	//	0	10	0	//													
松江	0	10	//	0	10	0	//													
横田	0	10	-6	0	10	0	-13													
赤名	0]	9	×	0]	9	0]	-14													
瑞穂	0]	7	×	0]	7	0]	×													
弥栄	0	10	-5	0	10	0	-9													

)： 統計値を求める対象となる資料の一部が欠けているが、その範囲が許容の範囲内の値。  
]： 統計値を求める対象となる資料が、許容する範囲内の資料数を満たさず、十分な信頼を保障できない値である。  
×： 統計値を求める対象となる資料が、参考値もしくは欠測により全く統計値を求めることができない。

島根県内気象観測所配置図



平成21年4月1日現在

島根県地域気象観測所（アメダス）所在地一覧表

観測所	気温	降水量	日照	風向 風速	積雪	所在地	緯度	経度	海面上 の高さ
西郷						隠岐郡隠岐の島町西町大城（西郷特別地域気象観測所）	36°12.2'	133°20.0'	27m
西郷岬						隠岐郡隠岐の島町岬町岬（隠岐航空気象観測所）	36°10.7'	133°19.4'	80m
海士						隠岐郡海士町大字海士	36°05.8'	133°05.8'	3m
鹿島						松江市鹿島町北講武	35°31.2'	133°01.3'	5m
斐川						簸川郡斐川町大字沖州字反（出雲空港出張所）	35°24.8'	132°53.4'	2m
松江						松江市西津田（松江地方気象台）	35°27.4'	133°03.9'	17m
出雲						出雲市芦渡町	35°19.9'	132°43.8'	20m
大東						雲南市大東町下阿用	35°19.1'	132°57.9'	56m
伯太						安来市伯太町母里	35°21.0'	133°16.4'	23m
佐田						出雲市佐田町大呂	35°13.3'	132°43.4'	100m
大田						大田市大田町大田	35°11.4'	132°29.8'	30m
掛合						雲南市掛合町掛合	35°11.9'	132°49.0'	215m
横田						仁多郡奥出雲町稲原	35°10.4'	133°06.2'	369m
福光						大田市温泉津町福光	35°04.2'	132°19.9'	8m
赤名						飯石郡飯南町下赤名	35°00.1'	132°42.7'	444m
吾妻山						仁多郡奥出雲町大馬木	35°04.2'	133°02.2'	1012m
桜江						江津市桜江町川戸	34°57.4'	132°20.1'	25m
川本						邑智郡川本町川本	34°58.6'	132°29.5'	132m
浜田						浜田市大辻町（浜田特別地域気象観測所）	34°53.8'	132°04.2'	19m
瑞穂						邑智郡邑南町淀原	34°51.2'	132°31.8'	327m
三隅						浜田市三隅町三隅	34°47.3'	131°57.5'	11m
弥栄						浜田市弥栄町長安本郷	34°46.6'	132°06.5'	380m
波佐						浜田市金城町波佐	34°46.8'	132°11.8'	370m
高津						益田市内田町（石見航空気象観測所）	34°40.5'	131°47.4'	54m
益田						益田市あけぼの東町	34°40.6'	131°50.6'	4m
匹見						益田市匹見町匹見	34°34.3'	132°01.0'	259m
津和野						鹿足郡津和野町森村口	34°27.7'	131°46.2'	165m
吉賀						鹿足郡吉賀町七日市	34°23.5'	131°53.6'	250m

# 中国地方 1か月予報

(12月12日から1月11日までの天候見通し)

平成21年12月11日  
広島地方気象台発表

## <特に注意を要する事項>

1週目後半から2週目にかけては、気温がかなり低くなるおそれがあります。


## <予想される向こう1か月の天候>

向こう1か月の出現の可能性が最も大きい天候と特徴のある気温、降水量等の確率は以下のとおりです。山陰では平年と同様に曇りや雨または雪の日が多いでしょう。山陽では平年と同様に晴れの日が多いでしょう。

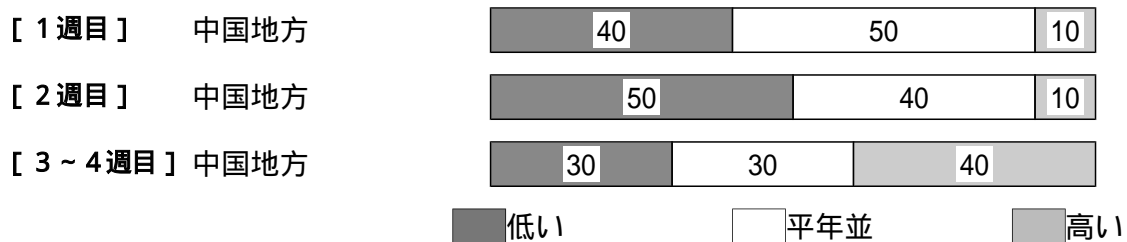
向こう1か月の気温は、平年並または低い確率ともに40%です。

週別の気温は、1週目は平年並の確率50%、2週目は低い確率50%です。

## <向こう1か月の気温、降水量、日照時間の各階級の確率(%)>



## <気温経過の各階級の確率(%)>



## <予報の対象期間>

1か月 : 12月12日(土) ~ 1月11日(月)

1週目 : 12月12日(土) ~ 12月18日(金)

2週目 : 12月19日(土) ~ 12月25日(金)

3~4週目 : 12月26日(土) ~ 1月8日(金)

## <次回発表予定等>

1か月予報 : 毎週金曜日 14時30分 次回は12月18日

3か月予報 : 12月24日(木) 14時

< 参考資料（平年並の範囲等） >

( 1 ) 30 年平均値（向こう 1 か月の平均気温、降水量、日照時間、降雪量と 1 週目、2 週目、3 ~ 4 週目の平均気温）

	気 温 ( )	降 水 量 (mm)	日照時間 (時間)	降 雪 量 (cm)	気 温( )		
					1 週目	2 週目	3 ~ 4 週目
松江	5.7	133.7	77.8	23	6.8	6.1	5.2
西郷	5.8	151.4	80.6	23	6.9	6.2	5.4
浜田	7.5	104.8	70.8	0	8.5	7.8	7.0
鳥取	5.6	177.3	79.2	57	6.7	5.9	5.1
米子	5.9	128.8	82.7	39	7.0	6.3	5.4
境	6.0	165.4	73.9	24	7.1	6.4	5.5
広島	6.5	41.3	141.3	0	7.5	6.8	6.1
呉	7.1	38.3	138.4	0	8.1	7.5	6.7
福山	5.3	31.6	141.8	0	6.3	5.6	4.9
岡山	6.0	32.3	149.2	0	7.0	6.3	5.6
津山	3.1	42.2	111.6	4	4.0	3.4	2.7

なお、気温、降水量、日照時間、降雪量の「平年並」の範囲は、地点ごとに幾分違いはありますが、下に示した地域平均の「平年並」の範囲を参考にして下さい。

( 2 ) 1971 ~ 2000 年のデータに基づいた向こう 1 か月地域平均の気温、降水量、日照時間、降雪量の平年差(比)の「平年並」の範囲は次のとおりです。

	気温平年差( )	降水量平年比(%)	日照時間平年比(%)	降雪量平年比(%)
中国地方	-0.2 ~ +0.7	82 ~ 112	92 ~ 103	28 ~ 91
山陰	-0.3 ~ +0.7	83 ~ 114	87 ~ 104	27 ~ 76
山陽	-0.1 ~ +0.6	66 ~ 114	95 ~ 104	16 ~ 80

( 3 ) この予報期間の 1 週目、2 週目、3 ~ 4 週目の地域平均の気温平年差の「平年並」の範囲は次のとおりです。

	1 週目	2 週目	3 ~ 4 週目
中国地方	-0.6 ~ +0.6	-0.6 ~ +0.8	-0.2 ~ +0.9
山陰	-0.7 ~ +0.7	-0.6 ~ +0.9	-0.3 ~ +0.9
山陽	-0.5 ~ +0.5	-0.5 ~ +0.7	-0.1 ~ +0.8

< 参考資料（利用上の注意） >

( 1 ) 気温(降水量)等は、「低い(少ない)」「平年並」「高い(多い)」の 3 つの階級で予報します。階級の幅は、1971 ~ 2000 年の 30 年間に於ける各階級の出現率が等分(それぞれ 33%)となるように決めてあります(気候的出現率と呼びます)。

( 2 ) 予報する確率の数値は、それぞれの階級が出現する可能性の大きさを表しています。予測資料の信頼性が大きい場合には気候的出現率から大きく隔たった 10%以下や 60%以上の確率を付けられますが、特定の階級を強調できない場合には気候的出現率と同じかそれと同程度(30%、40%)の確率しか付けられません。

( 3 ) 晴れや雨などの天気日数は、平年の日数よりも多い(少ない)場合は「平年に比べて多い(少ない)」、また平年の日数と同程度に多い(少ない)場合には「平年と同様に多い(少ない)」と表現します。なお、単に多い(少ない)と表現した場合には対象期間の 2 分の 1 より多い(少ない)ことを意味します。