

# 島根県農業気象速報

平成21年8月上旬

島根県  
松江地方気象台

平成21年8月11日発行

## 気象概況 平成21年8月上旬

中国地方は4日に梅雨明けとなったが、寒気や台風の影響により曇りや雨の日が多くなった。

日付	天気概況	松江(6時～18時)	松江(18時～翌06時)
1日	寒気の影響を受ける	曇一時雨	曇一時雨
2日	高気圧に覆われる	曇	曇時々晴
3日	寒気の影響を受ける	晴後曇	雨時々曇
4日	寒気の影響を受ける	雨時々曇	曇
5日	寒気の影響を受ける	曇	曇
6日	台風8号の影響を受ける	曇時々雨	曇一時雨、霧を伴う
7日	台風8号の影響を受ける	曇	曇
8日	台風8号の影響を受ける	曇一時雨	曇後雨
9日	台風8号及び熱低の影響を受ける	曇時々雨	曇
10日	台風9号が四国沖をゆっくり北上	曇	曇一時雨

### 気象官署の観測値(8月上旬)

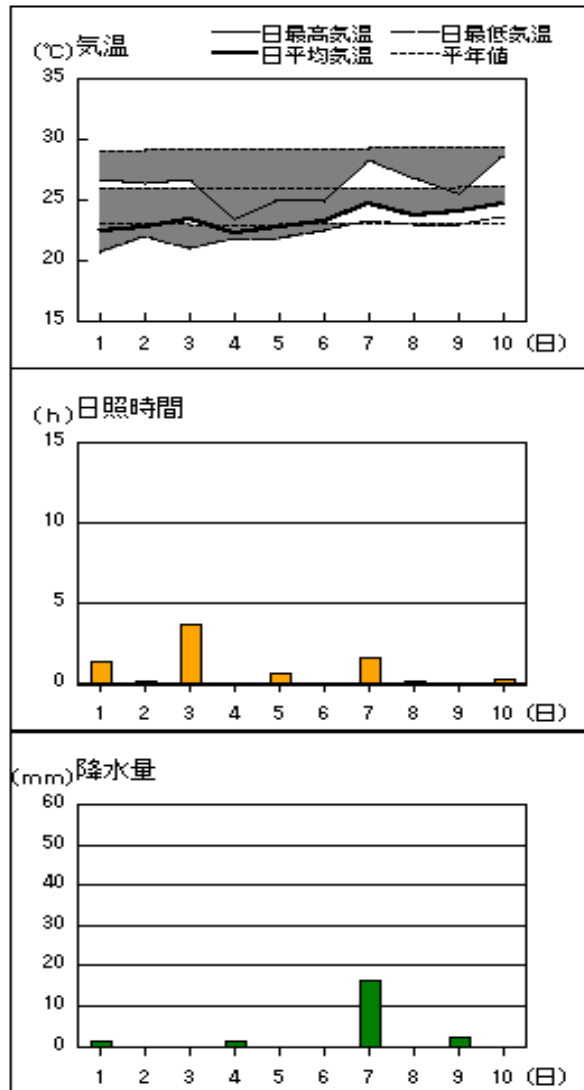
要素	気温( )						降水量(mm)		日照時間(h)	
	平均		最高		最低		本年	平年	本年	平年
官署	本年	平年	本年	平年	本年	平年	本年	平年	本年	平年
松江	24.6	26.8	27.4	31.3	23.0	23.2	16.0	35.7	8.2	73.8
浜田	25.3	26.5	29.1	30.3	23.2	23.0	12.0	40.1	40.9	73.7
西郷	23.4	25.9	26.2	29.7	22.2	22.5	21.5	42.0	8.0	74.5

平均気温は、松江・西郷「かなり低い」、浜田「低い」。降水量は、全域「平年並」。日照時間は、松江・西郷「かなり少ない」、浜田「少ない」。

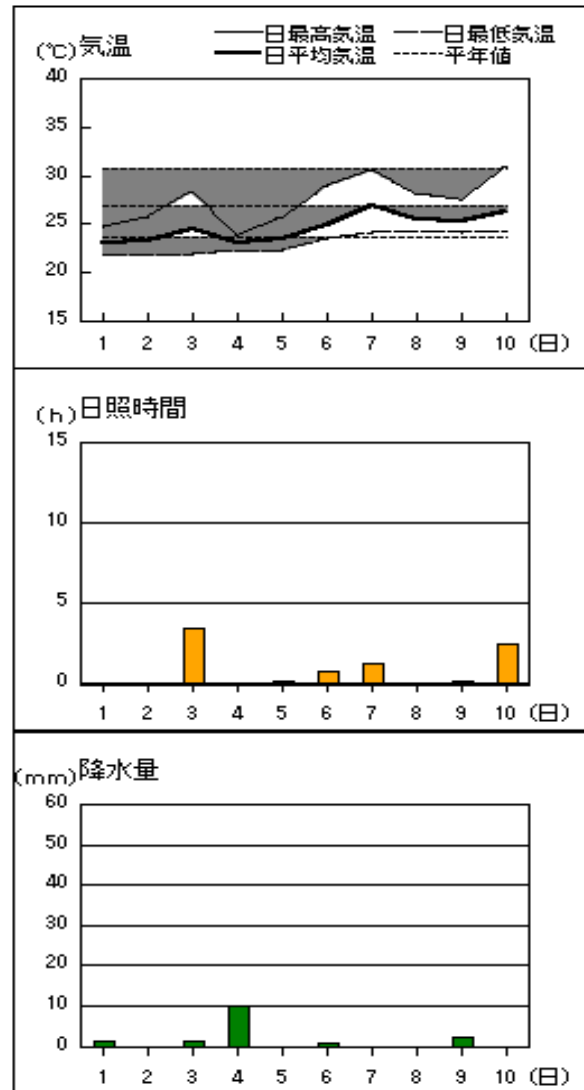
注：地上気象観測における平年の統計期間は、松江、浜田、西郷とも1971～2000年の30年間である。

アメダス 気象経過図：2009年8月1日-2009年8月10日

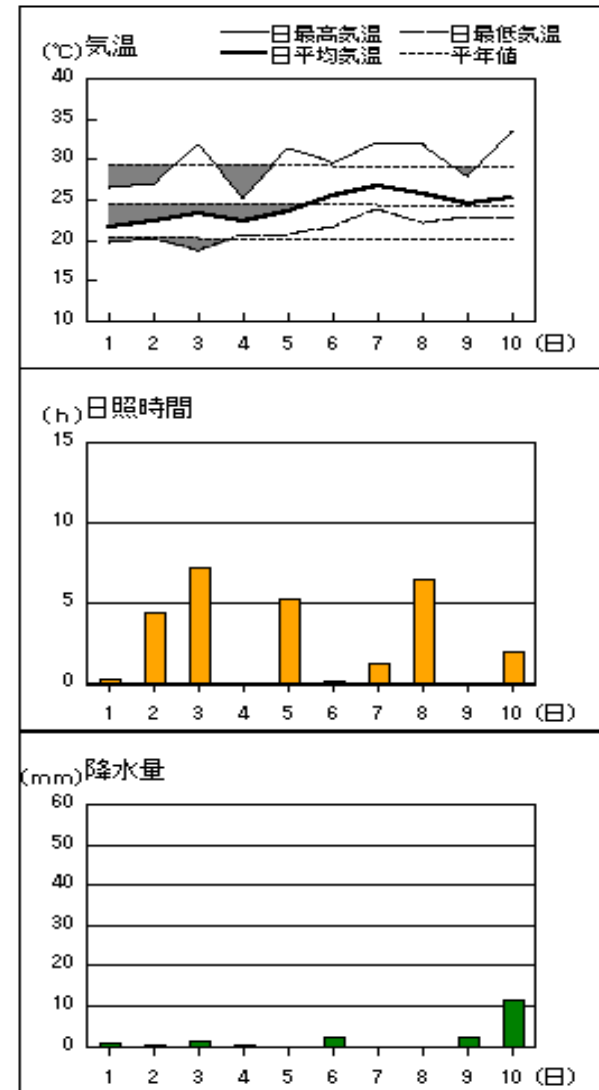
西郷



松江

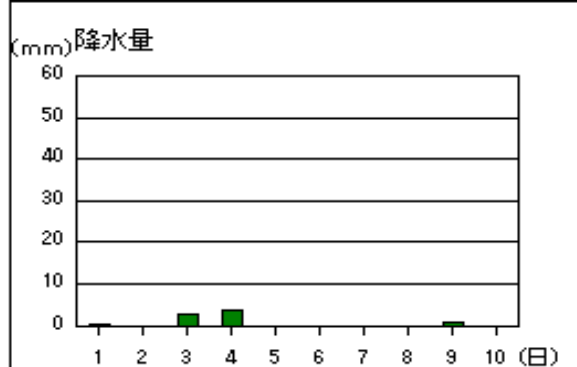
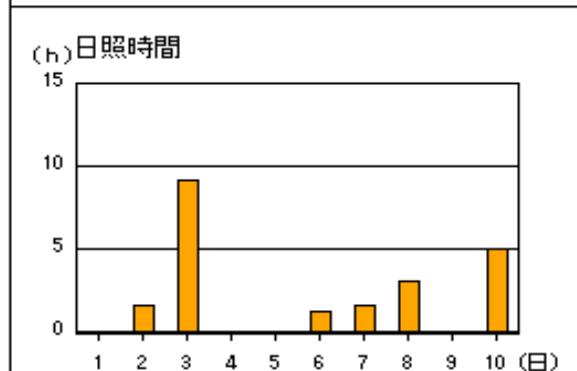
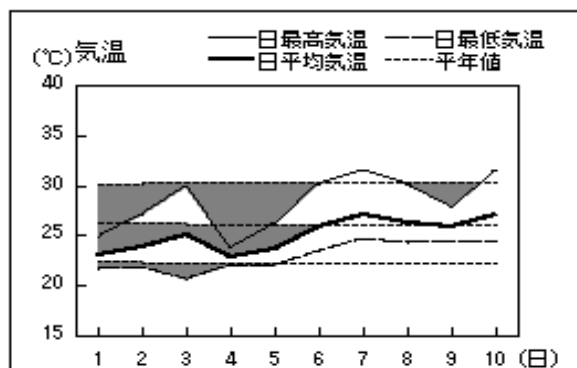


横田

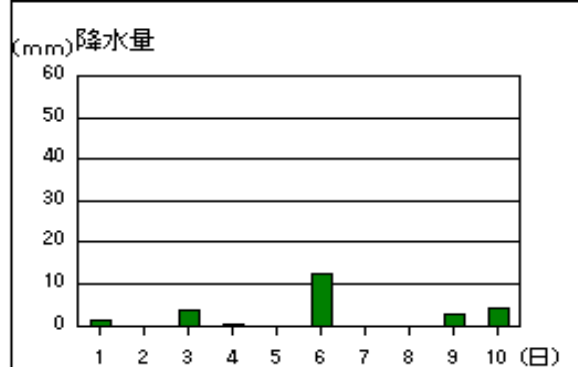
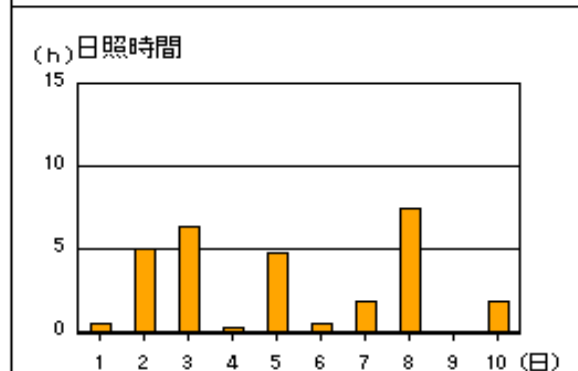
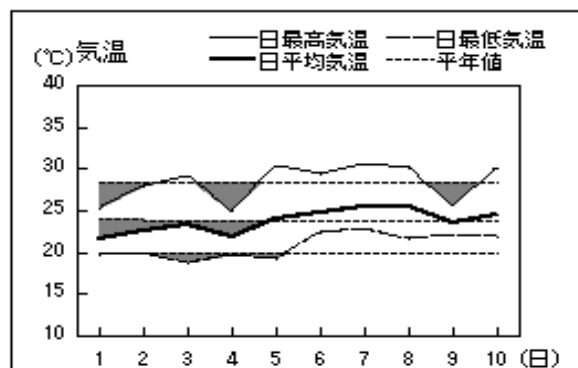


アメダス 気象経過図：2009年8月1日-2009年8月10日

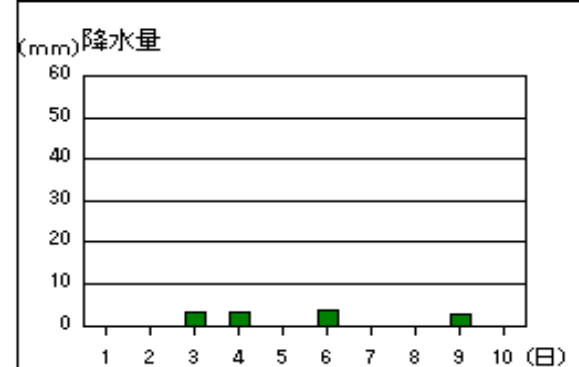
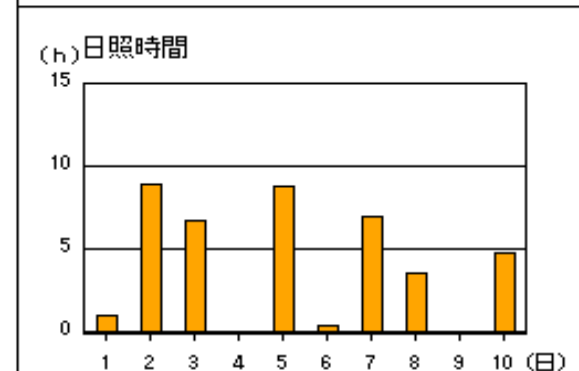
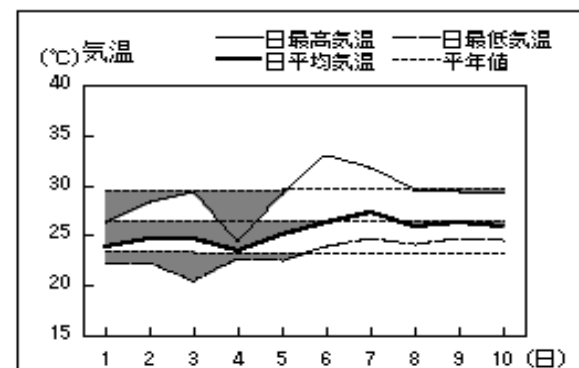
出雲



赤名

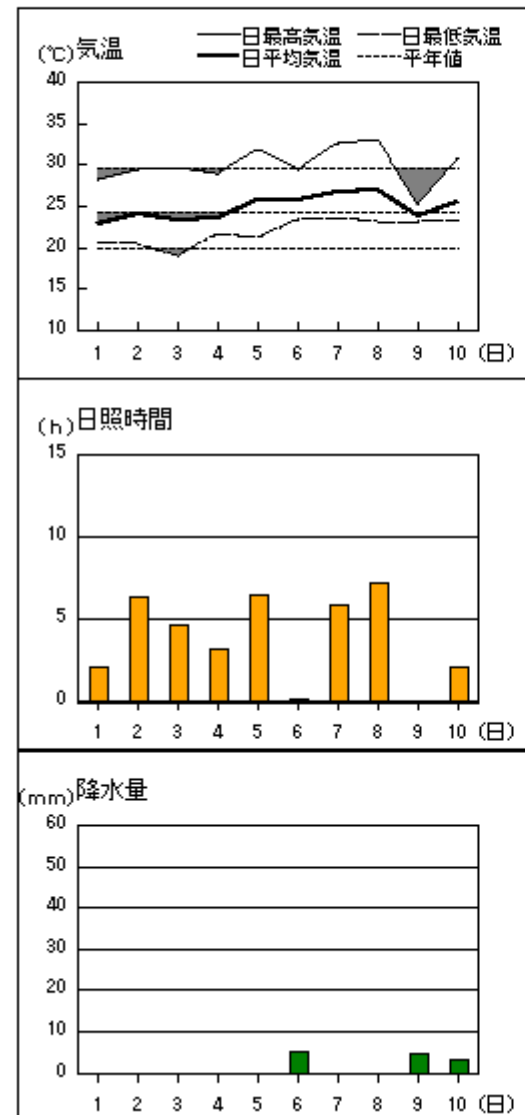


浜田

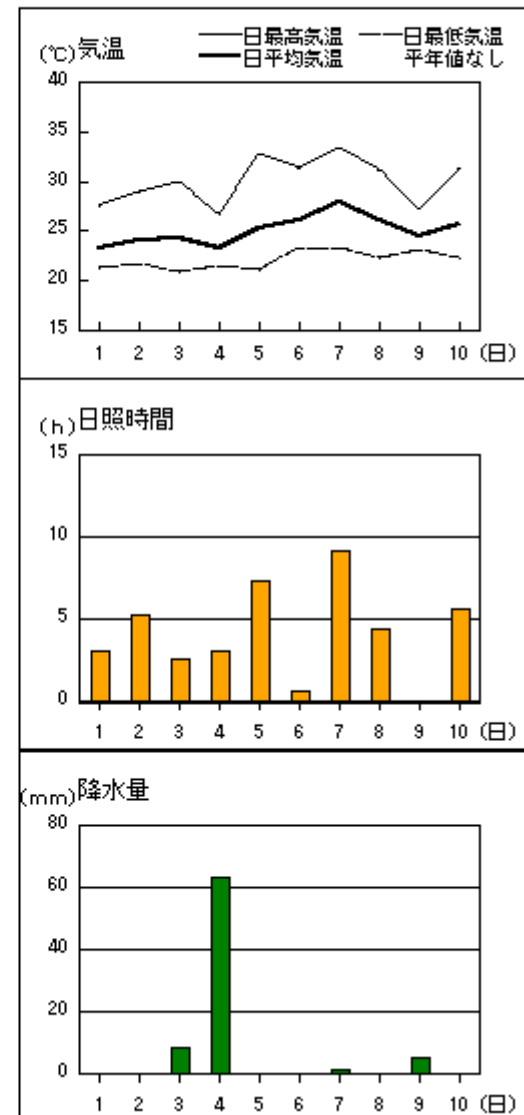


アメダス 気象経過図：2009年8月1日-2009年8月10日

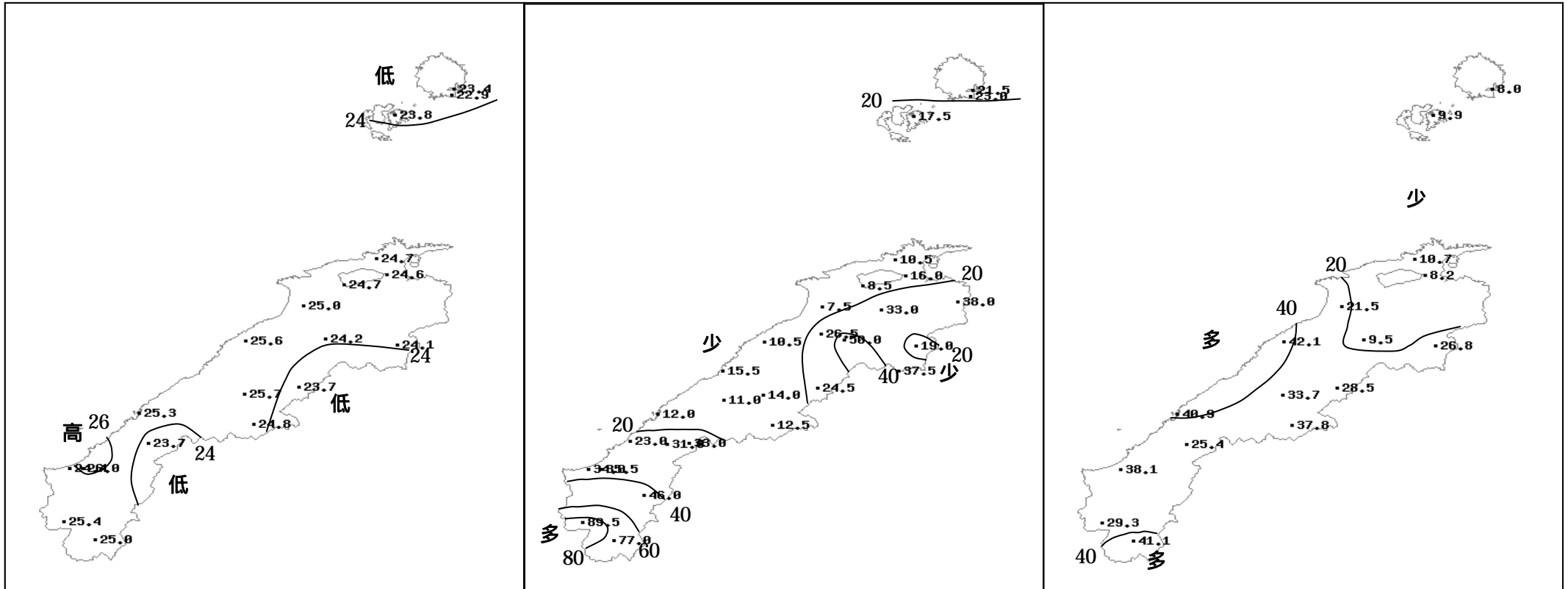
瑞穂



吉賀



# 2009年(平成21年)8月上旬の気象分布図



平均気温 ( )

降水量 (mm)

日照時間 (h)

## 地域気象観測旬報

2009年8月1日～10日 島根県 (68)

(1/5)

観測所名	西郷										10 以上積算気温			234
	気温( )			風向・風速(m/s)						降水量(mm)			日照(h)	
	平均	最高	最低	平均	最多	最大	風向	瞬間	風向	日計	1時間	10分		
1	22.4	26.6	20.6	2.5	NE	6.4	ENE	9.0	E	1.5	1.0	0.5	1.4	
2	22.8	26.3	21.9	2.4	NE	5.1	NE	7.5	NE	0.0	0.0	0.0	0.2	
3	23.4	26.6	20.9	3.4	NE	6.8	ENE	8.8	ENE	0.0	0.0	0.0	3.7	
4	22.2	23.4	21.8	3.2	NE	4.5	NE	8.5	ENE	1.5	1.0	0.5	0.0	
5	22.7	25.0	21.7	4.5	NE	7.6	ENE	11.9	ENE	0.0	0.0	0.0	0.6	
6	23.2	24.8	22.4	4.0	NE	5.6	NE	9.7	ENE	0.0	0.0	0.0	0.0	
7	24.7	28.2	23.2	1.9	NE	5.7	WSW	9.5	WSW	16.5	7.0	5.5	1.6	
8	23.7	26.8	22.9	3.4	NE	5.7	NE	9.3	NE	0.0	0.0	0.0	0.2	
9	24.1	25.4	22.9	5.1	ENE	8.6	ENE	13.4	ENE	2.0	1.5	0.5	0.0	
10	24.6	28.6	23.6	4.2	NE	7.4	ENE	11.1	ENE	0.0	0.0	0.0	0.3	
前半旬	22.7	25.6	21.4	3.2	NE					3.0			5.9	
後半旬	24.1	26.8	23.0	3.7	NE					18.5			2.1	
旬	23.4	26.2	22.2	3.5	NE					21.5			8.0	
平年差/比	-2.5	-2.9	-0.6							73			12	

観測所名	西郷岬										10 以上積算気温			229
	気温( )			風向・風速(m/s)						降水量(mm)			日照(h)	
	平均	最高	最低	平均	最多	最大	風向	瞬間	風向	日計	1時間	10分		
1	22.0	24.9	20.3	4.4	NNE	7.4	NNE	8.7	ENE	1.0	1.0	0.5		
2	22.3	25.1	21.3	4.7	NNE	6.4	NE	8.2	NE	0.0	0.0	0.0		
3	22.9	25.5	21.3	5.0	NE	7	ENE	8.7	NE	0.0	0.0	0.0		
4	21.8	23.0	21.3	5.5	NNE	7.6	NNE	10.8	NNE	2.0	1.5	0.5		
5	22.3	24.7	21.3	6.7	NE	8.7	NE	11.3	NE	0.0	0.0	0.0		
6	22.7	24.4	21.9	7.5	NE	9.8	NNE	12.3	NE	0.5	0.5	0.5		
7	24.1	27.2	22.8	2.8	NE	6	NE	8.2	W	16.5	6.0	4.0		
8	23.3	26.4	22.5	5.6	NE	8.4	NNE	10.3	NE	0.0	0.0	0.0		
9	23.5	24.4	22.4	6.8	NE	9.3	NE	12.3	NE	2.5	2.0	0.5		
10	24.0	27.7	23.2	6.4	NNE	8.5	NNE	11.3	NNE	0.5	0.5	0.0		
前半旬	22.3	24.6	21.1	5.3	NNE					3.0				
後半旬	23.5	26.0	22.4	5.7	NE					20.0				
旬	22.9	25.2	21.6	5.4	NE					23.0				
平年差/比	//	//	//							//				

観測所名	海士										10 以上積算気温			238
	気温( )			風向・風速(m/s)						降水量(mm)			日照(h)	
	平均	最高	最低	平均	最多	最大	風向	瞬間	風向	日計	1時間	10分		
1	22.7	25.2	20.7	1.1	NE	2.8	NNE	5.3	NE	0.5	0.5	0.5	0.5	
2	23.0	25.5	21.5	1.3	ENE	2.8	ESE	6.4	ENE	0.0	0.0	0.0	0.2	
3	23.8	27.5	20.6	2.0	ENE	4.5	NE	7.5	NE	0.0	0.0	0.0	3.4	
4	22.5	23.3	21.8	1.2	NNE	3.3	NNE	6.0	NNE	2.0	0.5	0.5	0.0	
5	23.1	25.9	21.4	2.8	ENE	5.2	NE	8.6	NE	0.0	0.0	0.0	4.3	
6	23.9	25.9	22.6	2.5	ENE	4.1	ENE	7.8	ENE	1.0	0.5	0.5	0.0	
7	24.7	27.1	23.5	1.0	NNE	3	E	5.7	E	13.0	4.0	2.5	1.3	
8	24.5	27.3	23.4	1.6	ENE	3.5	E	7.3	ESE	0.0	0.0	0.0	0.2	
9	24.6	26.2	23.2	2.9	E	5	E	10.7	E	1.0	0.5	0.5	0.0	
10	25.1	27.8	24.2	2.0	E	4.2	NE	8.1	ENE	0.0	0.0	0.0	0.0	
前半旬	23.0	25.5	21.2	1.7	ENE					2.5			8.4	
後半旬	24.6	26.9	23.4	2.0	ENE					15.0			1.5	
旬	23.8	26.2	22.3	1.8	ENE					17.5			9.9	
平年差/比	-2.2	-3.0	-0.4							67			14	

観測所名	鹿島										10 以上積算気温			247
	気温( )			風向・風速(m/s)						降水量(mm)			日照(h)	
	平均	最高	最低	平均	最多	最大	風向	瞬間	風向	日計	1時間	10分		
1	23.2	25.0	21.5	1.2	NE	3.2	NNE	5.7	NE	1.0	2.0	1.0	0.0	
2	23.3	25.6	21.8	1.0	NNE	2.9	NNE	5.2	NNE	0.0	0.0	0.0	0.0	
3	24.3	27.8	20.6	1.3	NNE	3.7	NE	6.4	NE	2.0	1.5	0.5	3.2	
4	23.2	24.1	22.5	1.5	NNE	2.9	NE	7.1	ESE	4.5	2.5	1.5	0.0	
5	23.8	26.6	22.3	1.8	NNE	3.8	NE	8.2	NNE	0.0	0.0	0.0	0.7	
6	25.8	30.4	23.1	0.9	E	3.1	ESE	5.8	ESE	1.5	0.5	0.5	0.8	
7	26.1	30.9	23.7	1.1	N	3.2	N	6.4	N	0.5	0.5	0.5	2.6	
8	25.5	29.5	23.9	1.2	N	3.4	NNE	6.3	NE	0.0	0.0	0.0	0.2	
9	25.5	27.5	23.9	0.9	NNE	3.1	E	6.8	ESE	1.0	0.5	0.5	0.2	
10	26.5	30.6	23.8	1.2	N	3.4	E	5.5	E	0.0	0.0	0.0	3.0	
前半旬	23.6	25.8	21.7	1.4	NNE					7.5			3.9	
後半旬	25.9	29.8	23.7	1.1	N					3.0			6.8	
旬	24.7	27.8	22.7	1.2	NNE					10.5			10.7	
平年差/比	-1.1	-1.7	+0.3							40			15	

) : 統計値を求める対象となる資料の一部が欠けているが、その範囲が許容の範囲内の値。  
 ] : 統計値を求める対象となる資料が、許容する範囲内の資料数を満たさず、十分な信頼を保障できない値である。  
 x : 統計値を求める対象となる資料が、参考値もしくは欠測により全く統計値を求めることができない。

# 地域気象観測旬報

2009年8月1日～10日 島根県 (68)  
(2/5)

観測所名	斐川										10 以上積算気温			247
日付	気温( )			風向・風速(m/s)						降水量(mm)			日照(h)	
	平均	最高	最低	平均	最多	最大	風向	瞬間	風向	日計	1時間	10分		
1	22.9	24.5	21.5	3.3	ENE	6.7	ENE	8.2	ENE	1.5	1.5	0.5		
2	23.4	25.8	22.0	3.6	E	6.1	ENE	7.7	ENE	0.0	0.0	0.0		
3	24.6	28.4	20.3	4.4	ENE	7.1	ENE	9.3	ESE	2.0	1.5	0.5		
4	23.3	24.5	22.5	4.5	NE	6.8	NE	8.2	E	3.5	1.5	0.5		
5	23.5	25.8	22.2	6.5	ENE	9	ENE	11.3	E	0.0	0.0	0.0		
6	25.4	29.5	23.5	6.2	ENE	8.5	E	10.3	ENE	0.5	0.5	0.5		
7	26.4	30.4	24.0	2.1	N	7.1	N	8.2	N	0.0	0.5	0.0		
8	25.8	28.8	24.1	4.1	ENE	7.7	E	9.3	ENE	0.0	0.0	0.0		
9	25.6	27.6	24.5	5.4	E	7.8	ENE	9.3	E	1.0	0.5	0.5		
10	26.5	30.0	24.0	3.7	ENE	7.8	ENE	9.8	ENE	0.0	0.0	0.0		
前半旬	23.5	25.8	21.7	4.5	ENE					7.0				
後半旬	25.9	29.3	24.0	4.3	ENE					1.5				
旬	24.7	27.5	22.9	4.4	ENE					8.5				
平年差/比	//	//	//							//				

観測所名	松江										10 以上積算気温			246
日付	気温( )			風向・風速(m/s)						降水量(mm)			日照(h)	
	平均	最高	最低	平均	最多	最大	風向	瞬間	風向	日計	1時間	10分		
1	23.0	24.6	21.9	2.8	ENE	5.3	NE	7.6	ESE	1.5	3.0	0.5	0.0	
2	23.2	25.6	21.8	2.8	ENE	5.3	NE	7.1	ENE	0.0	0.5	0.0	0.0	
3	24.5	28.4	21.9	3.8	E	6.1	ENE	9.1	E	1.5	1.0	0.5	3.4	
4	23.1	23.8	22.3	3.7	ENE	5.6	NE	8.2	ESE	10.0	8.5	4.0	0.0	
5	23.4	25.7	22.2	4.6	ENE	7	ENE	11.9	ENE	0.0	0.0	0.0	0.1	
6	24.9	29.0	23.4	4.4	E	6.2	E	10.2	ESE	1.0	1.0	0.5	0.8	
7	26.8	30.5	24.1	1.9	SE	6.2	NW	8.9	NW	0.0	0.0	0.0	1.2	
8	25.5	28.2	24.2	3.1	E	6.2	ENE	9.6	ENE	0.0	0.0	0.0	0.0	
9	25.2	27.5	24.1	3.4	E	5.8	ENE	9.0	ENE	2.0	0.5	0.5	0.2	
10	26.2	31.0	24.3	3.1	E	6.6	ENE	9.7	ENE	0.0	0.0	0.0	2.5	
前半旬	23.4	25.6	22.0	3.5	ENE					13.0			3.5	
後半旬	25.7	29.2	24.0	3.2	E					3.0			4.7	
旬	24.6	27.4	23.0	3.4	E					16.0			8.2	
平年差/比	-2.2	-3.3	-0.5							60			13	

観測所名	出雲										10 以上積算気温			250
日付	気温( )			風向・風速(m/s)						降水量(mm)			日照(h)	
	平均	最高	最低	平均	最多	最大	風向	瞬間	風向	日計	1時間	10分		
1	23.0	24.8	21.7	2.2	ENE	4.4	NE	8.0	ENE	0.5	0.5	0.5	0.0	
2	23.8	27.1	21.9	2.7	ENE	5.3	ENE	8.7	ENE	0.0	0.0	0.0	1.6	
3	25.0	29.9	20.6	3.2	ENE	5.6	NE	9.1	ENE	2.5	1.5	0.5	9.1	
4	22.9	23.9	22.0	2.9	ENE	5.1	ENE	8.2	ENE	3.5	2.0	0.5	0.0	
5	23.6	26.2	22.0	3.7	ENE	6.4	ENE	10.1	ENE	0.0	0.0	0.0	0.0	
6	25.9	30.1	23.5	3.4	ENE	4.9	ENE	7.8	E	0.0	0.0	0.0	1.2	
7	27.1	31.5	24.6	1.3	ENE	3	ENE	4.8	ENE	0.0	0.0	0.0	1.6	
8	26.2	30.1	24.3	2.8	ENE	5.5	ENE	8.9	NE	0.0	0.0	0.0	3.0	
9	25.8	27.8	24.4	2.7	ENE	5.3	ENE	8.2	NE	1.0	0.5	0.5	0.0	
10	27.0	31.6	24.4	2.5	ENE	4.8	ENE	7.6	NE	0.0	0.0	0.0	5.0	
前半旬	23.7	26.4	21.6	2.9	ENE					6.5			10.7	
後半旬	26.4	30.2	24.2	2.5	ENE					1.0			10.8	
旬	25.0	28.3	22.9	2.7	ENE					7.5			21.5	
平年差/比	-1.0	-2.0	+0.8							27			30	

観測所名	大田										10 以上積算気温			256
日付	気温( )			風向・風速(m/s)						降水量(mm)			日照(h)	
	平均	最高	最低	平均	最多	最大	風向	瞬間	風向	日計	1時間	10分		
1	23.2	27.1	20.7	1.6	N	4.8	N	8.5	N	0.0	0.0	0.0	0.4	
2	24.5	27.9	21.7	2.2	N	6	N	10.7	N	0.0	0.0	0.0	8.6	
3	25.3	30.8	20.3	1.5	N	4.4	N	8.3	N	2.0	1.5	0.5	7.6	
4	23.2	25.1	22.0	1.9	N	4.3	N	8.9	NE	8.0	4.0	2.0	0.0	
5	25.2	30.7	22.1	2.3	N	5.4	N	9.1	N	0.0	0.0	0.0	8.5	
6	27.2	32.6	23.4	0.8	SE	2.7	NNW	4.2	N	0.0	0.0	0.0	1.1	
7	27.1	31.2	24.1	1.7	N	4.3	N	8.4	N	0.0	0.0	0.0	2.5	
8	26.6	31.2	23.7	1.8	N	4.7	N	7.7	N	0.0	0.0	0.0	7.0	
9	26.3	28.8	24.3	0.8	WNW	2.7	N	4.5	N	0.5	0.5	0.5	0.0	
10	27.0	32.1	24.2	1.3	N	3.4	NW	5.9	NW	0.0	0.0	0.0	6.4	
前半旬	24.3	28.3	21.4	1.9	N					10.0			25.1	
後半旬	26.8	31.2	23.9	1.3	N					0.5			17.0	
旬	25.6	29.8	22.7	1.6	N					10.5			42.1	
平年差/比	-1.1	-1.4	-0.2							36			60	



## 地域気象観測旬報

2009年8月1日～10日 島根県 (68)  
(3/5)

観測所名	掛合										10 以上積算気温				242
	気温( )			風向・風速(m/s)							降水量(mm)			日照(h)	
	平均	最高	最低	平均	最多	最大	風向	瞬間	風向	日計	1時間	10分			
1	22.0	24.0	20.4	1.0	NNW	3.3	NNW	4.8	NNW	0.0	0.5	0.0	0.0		
2	22.5	26.3	20.6	1.5	NW	3.7	NNW	6.5	NNW	0.5	0.5	0.5	0.5		
3	24.1	29.2	19.9	1.4	NNW	4.1	NNW	7.2	NW	8.0	5.5	2.5	5.9		
4	22.5	23.8	21.4	1.1	NNW	2.8	NNW	4.3	NNW	4.0	2.5	0.5	0.0		
5	22.8	25.5	21.2	1.3	NW	3.7	NNW	6.4	NNW	1.0	0.5	0.5	0.0		
6	25.9	31.0	22.2	0.6	NNW	3	NNW	4.2	NNW	1.0	0.5	0.5	0.2		
7	26.5	31.0	24.0	0.9	NNW	3.7	NNW	6.2	SSE	0.0	0.0	0.0	0.7		
8	25.5	28.5	23.5	1.3	NNW	3.2	NW	5.6	NNW	0.0	0.0	0.0	0.1		
9	25.1	27.5	23.4	1.0	NNW	2.6	NNW	4.2	NNW	3.5	1.0	1.0	0.0		
10	25.3	29.5	23.3	0.7	NNW	2.6	WNW	4.2	NNW	32.0	19.0	6.0	2.1		
前半旬	22.8	25.8	20.7	1.3	NNW					13.5			6.4		
後半旬	25.7	29.5	23.3	0.9	NNW					36.5			3.1		
旬	24.2	27.6	22.0	1.1	NNW					50.0			9.5		
平年差/比	-0.7	-2.2	+1.2							120			17		

観測所名	横田										10 以上積算気温				241
	気温( )			風向・風速(m/s)							降水量(mm)			日照(h)	
	平均	最高	最低	平均	最多	最大	風向	瞬間	風向	日計	1時間	10分			
1	21.7	26.4	19.7	0.8	NE	2.7	ENE	5.6	NE	1.0	1.5	0.5	0.3		
2	22.4	27.0	20.2	1.5	NE	4	NE	7.1	NE	0.5	0.5	0.5	4.4		
3	23.4	31.9	18.7	1.0	E	3.1	E	5.8	NE	1.5	1.5	1.0	7.2		
4	22.3	25.3	20.6	1.2	ENE	2.7	NE	5.1	NE	0.5	1.5	0.5	0.0		
5	23.6	31.2	20.6	1.2	NE	3.4	ENE	6.5	ENE	0.0	0.0	0.0	5.2		
6	25.5	29.7	21.7	0.9	E	2.9	E	6.1	E	2.0	2.0	1.0	0.1		
7	26.6	32.0	23.7	1.0	E	2.9	NNE	5.9	NNE	0.0	0.0	0.0	1.2		
8	25.6	31.9	22.0	1.1	NE	3.2	NE	5.8	NE	0.0	0.0	0.0	6.4		
9	24.6	28.0	22.8	1.0	E	2.9	E	7.7	E	2.0	1.0	0.5	0.0		
10	25.3	33.6	22.9	0.8	ENE	3.4	WNW	6.0	WNW	11.5	3.5	2.5	2.0		
前半旬	22.7	28.4	20.0	1.1	ENE					3.5			17.1		
後半旬	25.5	31.0	22.6	1.0	E					15.5			9.7		
旬	24.1	29.7	21.3	1.1	E					19.0			26.8		
平年差/比	-0.2	+0.5	+1.3							57			47		

観測所名	赤名										10 以上積算気温				237
	気温( )			風向・風速(m/s)							降水量(mm)			日照(h)	
	平均	最高	最低	平均	最多	最大	風向	瞬間	風向	日計	1時間	10分			
1	21.6	25.2	19.6	0.8	N	2.6	NNE	4.5	NNE	1.5	1.5	1.5	0.5		
2	22.5	27.9	19.8	1.0	N	2.9	NNE	5.5	NNE	0.0	0.0	0.0	5.0		
3	23.3	29.2	18.6	0.7	NNW	2.5	NNW	4.8	NW	3.5	1.5	0.5	6.3		
4	21.9	25.1	19.7	0.9	N	2.7	NNE	4.9	NNE	0.5	1.0	0.5	0.3		
5	24.0	30.4	19.2	0.6	N	2.8	NNE	4.6	NNE	0.0	0.0	0.0	4.8		
6	24.8	29.4	22.4	0.6	SE	2.4	ESE	5.8	SE	12.5	12.0	6.5	0.5		
7	25.5	30.5	22.8	0.6	SE	2.6	SE	6.0	SE	0.0	0.0	0.0	1.9		
8	25.4	30.0	21.6	1.0	N	3	NNE	5.7	NE	0.0	0.0	0.0	7.4		
9	23.6	25.7	22.0	0.8	ESE	3.3	SE	7.7	SE	2.5	1.0	0.5	0.0		
10	24.4	30.1	21.9	0.7	S	3	NNE	5.6	SE	4.0	3.0	1.0	1.8		
前半旬	22.7	27.6	19.4	0.8	N					5.5			16.9		
後半旬	24.7	29.1	22.1	0.7	SE					19.0			11.6		
旬	23.7	28.4	20.8	0.8	N					24.5			28.5		
平年差/比	0.0	0.0	+1.1							51			57		

観測所名	川本										10 以上積算気温				257
	気温( )			風向・風速(m/s)							降水量(mm)			日照(h)	
	平均	最高	最低	平均	最多	最大	風向	瞬間	風向	日計	1時間	10分			
1	23.4	28.6	21.4	0.7	WSW	2.3	N	4.4	NNW	0.5	0.5	0.5	1.2		
2	24.8	29.6	21.8	1.0	NNW	2.8	NNE	5.4	NNE	0.0	0.0	0.0	6.8		
3	24.9	31.9	20.4	0.7	NNW	3.6	SW	6.8	WSW	6.5	2.5	1.0	5.9		
4	23.9	27.3	22.4	0.8	NNW	2.6	NNW	5.2	NNW	0.5	1.0	0.5	0.7		
5	26.1	32.7	21.8	0.7	NNE	2.7	NNW	5.5	N	0.0	0.0	0.0	5.8		
6	27.0	31.7	24.0	0.8	WSW	2.7	NNE	5.8	N	2.5	2.0	2.0	0.5		
7	27.3	31.8	24.1	1.0	NNE	3	NNE	5.6	NNE	0.0	0.0	0.0	3.4		
8	27.4	32.6	23.7	0.8	NNW	3.3	NNE	5.9	NE	0.0	0.0	0.0	6.7		
9	25.7	27.8	24.2	1.0	N	3.3	NNE	8.2	NE	1.5	0.5	0.5	0.0		
10	26.5	31.6	23.9	1.0	SW	2.5	NNE	5.4	WSW	2.5	2.0	1.5	2.7		
前半旬	24.6	30.0	21.6	0.8	NNW					7.5			20.4		
後半旬	26.8	31.1	24.0	0.9	N					6.5			13.3		
旬	25.7	30.6	22.8	0.9	NNW					14.0			33.7		
平年差/比	+0.3	-0.1	+1.4							34			58		

## 地域気象観測旬報

2009年8月1日～10日 島根県 (68)  
(4/5)

観測所名	浜田										10 以上積算気温			253
日付	気温( )			風向・風速(m/s)						降水量(mm)			日照 (h)	
	平均	最高	最低	平均	最多	最大	風向	瞬間	風向	日計	1時間	10分		
1	23.8	26.2	22.3	2.9	NE	5.5	NE	8.6	ENE	0.0	0.0	0.0	1.0	
2	24.6	28.4	22.2	3.3	NE	6.9	NE	11.4	NE	0.0	0.0	0.0	8.9	
3	24.7	29.3	20.5	2.4	NNE	4.7	NNE	7.2	NNE	3.0	2.5	0.5	6.7	
4	23.4	24.4	22.7	3.8	NE	6.7	NE	11.1	ENE	3.0	1.5	1.0	0.0	
5	25.0	29.1	22.4	3.2	NE	6.7	NE	11.8	NNE	0.0	0.0	0.0	8.7	
6	26.2	33.0	23.8	1.8	WSW	6	SSW	9.0	SSW	3.5	2.5	1.0	0.4	
7	27.2	31.8	24.6	2.7	NE	6.8	NE	10.0	NE	0.0	0.0	0.0	6.9	
8	25.9	29.6	24.0	2.5	NNE	5.3	NNE	8.0	NNE	0.0	0.0	0.0	3.5	
9	26.3	29.3	24.6	2.7	NE	4.8	ENE	6.7	ENE	2.5	1.0	0.5	0.0	
10	25.8	29.4	24.4	1.9	WSW	3.6	NNE	5.2	N	0.0	0.0	0.0	4.8	
前半旬	24.3	27.5	22.0	3.1	NE					6.0			25.3	
後半旬	26.3	30.6	24.3	2.3	NE					6.0			15.6	
旬	25.3	29.1	23.2	2.7	NE					12.0			40.9	
平年差/比	-1.1	-0.5	0.0							32			58	

観測所名	瑞穂										10 以上積算気温			248
日付	気温( )			風向・風速(m/s)						降水量(mm)			日照 (h)	
	平均	最高	最低	平均	最多	最大	風向	瞬間	風向	日計	1時間	10分		
1	22.7	28.1	20.6	1.0	WNW	3.8	W	6.4	W	0.0	0.0	0.0	2.1	
2	24.0	29.3	20.5	1.0	WNW	3.3	WNW	6.5	WNW	0.0	0.0	0.0	6.3	
3	23.3	29.6	19.0	0.8	W	3.4	ENE	5.8	W	0.0	0.0	0.0	4.6	
4	23.5	28.9	21.5	0.9	WNW	4.3	W	7.5	WNW	0.0	0.0	0.0	3.2	
5	25.6	31.7	21.2	0.8	E	3.1	E	6.2	E	0.0	0.0	0.0	6.4	
6	25.7	29.3	23.3	0.9	E	3.4	E	6.4	ESE	5.0	3.0	2.0	0.1	
7	26.6	32.5	23.6	0.9	S	3.1	S	6.4	SSW	0.0	0.0	0.0	5.8	
8	26.9	33.1	23.0	0.9	WNW	3.4	WNW	5.9	W	0.0	0.0	0.0	7.2	
9	23.8	25.2	23.0	1.3	E	3.6	E	7.7	ESE	4.5	1.5	1.5	0.0	
10	25.4	30.9	23.2	0.8	E	3.3	WNW	7.6	WNW	3.0	1.0	0.5	2.1	
前半旬	23.8	29.5	20.6	0.9	WNW					0.0			22.6	
後半旬	25.7	30.2	23.2	1.0	E					12.5			15.2	
旬	24.8	29.9	21.9	0.9	E					12.5			37.8	
平年差/比	+0.6	+0.3	+2.2							27			65	

観測所名	弥栄										10 以上積算気温			237
日付	気温( )			風向・風速(m/s)						降水量(mm)			日照 (h)	
	平均	最高	最低	平均	最多	最大	風向	瞬間	風向	日計	1時間	10分		
1	21.7	26.0	20.3	1.2	N	3.5	NNW	5.4	NNW	0.0	0.0	0.0	0.3	
2	22.2	27.2	18.7	1.8	NNE	4.7	N	7.4	NNW	0.0	0.0	0.0	5.2	
3	22.5	28.5	16.8	1.3	NNE	3.3	N	5.4	NNE	3.0	2.5	1.0	3.4	
4	21.6	23.4	20.6	1.5	NNE	3.6	NNE	5.4	NNE	5.0	3.5	1.0	0.0	
5	24.1	30.5	20.0	1.1	N	3.5	N	5.7	N	0.0	0.0	0.0	4.5	
6	25.7	30.8	23.0	0.9	NNE	3	N	6.1	SE	2.0	1.0	0.5	0.0	
7	25.4	30.8	23.2	1.3	N	4.2	NNE	5.6	NNE	18.5	18.5	9.5	5.4	
8	25.4	29.2	22.9	1.3	N	4.4	NNE	6.6	N	0.0	0.0	0.0	4.6	
9	24.3	26.1	22.8	1.3	NNE	2.9	N	5.2	SE	1.5	0.5	0.5	0.0	
10	24.1	29.5	21.7	0.8	SSW	2.5	N	3.9	N	1.0	0.5	0.5	2.0	
前半旬	22.4	27.1	19.3	1.4	NNE					8.0			13.4	
後半旬	25.0	29.3	22.7	1.1	NNE					23.0			12.0	
旬	23.7	28.2	21.0	1.3	NNE					31.0			25.4	
平年差/比	0.0	-0.1	+1.6							54			44	

観測所名	高津										10 以上積算気温			244
日付	気温( )			風向・風速(m/s)						降水量(mm)			日照 (h)	
	平均	最高	最低	平均	最多	最大	風向	瞬間	風向	日計	1時間	10分		
1	23.3	25.2	22.0	2.2	NNE	4.8	N	7.7	N	0.0	0.0	0.0		
2	23.9	26.3	21.5	2.6	NNE	5.9	N	8.7	N	0.0	0.0	0.0		
3	23.7	26.8	20.6	1.6	NW	3.2	NNW	4.6	N	2.0	2.0	0.5		
4	23.1	24.4	22.4	2.6	NNE	4.5	N	7.7	N	23.0	12.0	5.0		
5	23.8	26.5	22.2	2.2	N	5.2	N	8.2	NNE	0.0	0.0	0.0		
6	25.0	29.4	23.2	1.6	SSE	4	WNW	5.7	WNW	4.0	2.0	1.0		
7	26.1	30.5	24.0	1.9	N	4.7	N	8.7	N	0.5	0.5	0.5		
8	24.6	27.5	23.7	1.8	N	3.9	N	6.2	N	0.0	0.0	0.0		
9	25.0	27.4	23.8	1.5	SSE	4.2	NE	6.2	ENE	4.5	1.5	1.0		
10	25.1	27.2	23.7	1.9	NW	3.9	WNW	5.1	WNW	0.0	0.0	0.0		
前半旬	23.6	25.8	21.7	2.2	NNE					25.0				
後半旬	25.2	28.4	23.7	1.7	N					9.0				
旬	24.4	27.1	22.7	2.0	NNE					34.0				
平年差/比	//	//	//							//				

## 地域気象観測旬報

2009年8月1日～10日 島根県 (68)

(5/5)

観測所名	益田										10 以上積算気温			260
日付	気温( )			風向・風速(m/s)						降水量(mm)			日照(h)	
	平均	最高	最低	平均	最多	最大	風向	瞬間	風向	日計	1時間	10分		
1	24.7	27.0	23.3	1.6	N	4	N	7.2	N	0.0	0.0	0.0	0.3	
2	25.4	29.0	22.8	1.8	N	4.8	N	8.8	N	0.0	0.0	0.0	7.8	
3	25.2	29.2	21.6	1.2	NW	2.8	N	5.6	N	3.0	2.0	0.5	6.1	
4	24.7	26.6	23.7	1.8	NNE	3.9	N	7.6	NNE	22.0	9.5	2.5	0.0	
5	25.7	29.8	23.4	1.4	NNW	4	N	6.6	N	0.0	0.0	0.0	7.0	
6	26.2	30.4	24.5	1.0	SE	2.3	WNW	4.1	WNW	4.0	2.0	1.0	1.0	
7	28.3	33.3	25.2	1.6	N	4.3	NNW	8.7	N	0.0	0.0	0.0	9.5	
8	26.4	30.1	24.8	1.5	N	3.6	N	6.5	N	0.0	0.0	0.0	3.3	
9	26.5	28.8	24.8	0.9	E	2	N	3.4	WNW	6.5	2.0	1.0	0.0	
10	26.4	29.0	24.6	1.3	WNW	2.6	WNW	4.5	W	0.0	0.0	0.0	3.1	
前半旬	25.1	28.3	23.0	1.6	N					25.0			21.2	
後半旬	26.8	30.3	24.8	1.3	N					10.5			16.9	
旬	26.0	29.3	23.9	1.4	N					35.5			38.1	
平年差/比	-0.9	-1.7	+0.7							131			53	

観測所名	津和野										10 以上積算気温			254
日付	気温( )			風向・風速(m/s)						降水量(mm)			日照(h)	
	平均	最高	最低	平均	最多	最大	風向	瞬間	風向	日計	1時間	10分		
1	23.4	28.9	21.5	0.9	NNE	2.7	NNE	5.7	N	0.0	0.0	0.0	0.6	
2	24.4	30.4	21.8	1.2	NNE	3.6	ENE	6.7	NNE	0.5	0.5	0.5	3.6	
3	24.4	29.8	21.1	0.8	SW	3.3	NNW	6.1	NNE	20.0	15.5	8.5	2.3	
4	23.2	25.0	21.8	1.1	NNE	2.8	SSW	7.3	SSW	65.5	31.5	15.5	0.0	
5	24.8	32.0	21.6	1.0	N	3.4	NNE	6.3	NE	0.0	0.0	0.0	2.7	
6	26.6	34.4	22.8	0.6	N	2.3	NNW	5.4	SSW	0.0	0.0	0.0	0.7	
7	28.1	35.0	24.1	1.4	N	4.4	SSW	6.9	NNE	0.0	0.0	0.0	7.0	
8	26.8	32.2	23.5	1.3	NNE	3.9	N	7.6	N	0.0	0.0	0.0	7.0	
9	25.4	29.0	23.7	0.7	NNE	3.4	NW	5.4	NW	3.5	2.5	1.0	0.1	
10	26.5	32.4	23.1	1.2	NNE	3.4	NNE	6.4	NNE	0.0	0.0	0.0	5.3	
前半旬	24.0	29.2	21.6	1.0	NNE					86.0			9.2	
後半旬	26.7	32.6	23.4	1.0	NNE					3.5			20.1	
旬	25.4	30.9	22.5	1.0	NNE					89.5			29.3	
平年差/比	-0.7	-0.6	+0.7							213			55	

観測所名	吉賀										10 以上積算気温			250
日付	気温( )			風向・風速(m/s)						降水量(mm)			日照(h)	
	平均	最高	最低	平均	最多	最大	風向	瞬間	風向	日計	1時間	10分		
1	23.2	27.5	21.3	2.1	NE	6.4	ENE	9.3	ENE	0.0	0.0	0.0	3.1	
2	24.0	28.9	21.7	2.0	ENE	6.3	ENE	10.7	ENE	0.0	0.0	0.0	5.3	
3	24.2	30.0	20.8	1.4	SSE	6.3	ENE	9.6	ENE	8.0	6.5	5.5	2.6	
4	23.3	26.7	21.4	2.2	NE	6	ENE	9.8	ENE	63.0	38.5	11.5	3.1	
5	25.3	32.7	21.1	1.5	NNE	4.4	WSW	7.5	NE	0.0	0.0	0.0	7.3	
6	26.1	31.3	23.2	0.9	WSW	4.3	WSW	6.4	SW	0.0	0.0	0.0	0.6	
7	27.8	33.4	23.2	1.6	WSW	3.7	WSW	8.5	SE	1.0	1.0	0.5	9.1	
8	26.0	31.1	22.3	1.6	NNE	5.3	E	8.6	E	0.0	0.0	0.0	4.4	
9	24.5	27.2	23.1	0.8	SSW	2.4	SSW	4.5	SSW	5.0	3.5	2.0	0.0	
10	25.7	31.3	22.3	1.8	NE	6.3	NNE	10.8	ENE	0.0	0.0	0.0	5.6	
前半旬	24.0	29.2	21.3	1.8	NE					71.0			21.4	
後半旬	26.0	30.9	22.8	1.3	NE					6.0			19.7	
旬	25.0	30.0	22.0	1.6	NE					77.0			41.1	
平年差/比	//	//	//							//			//	

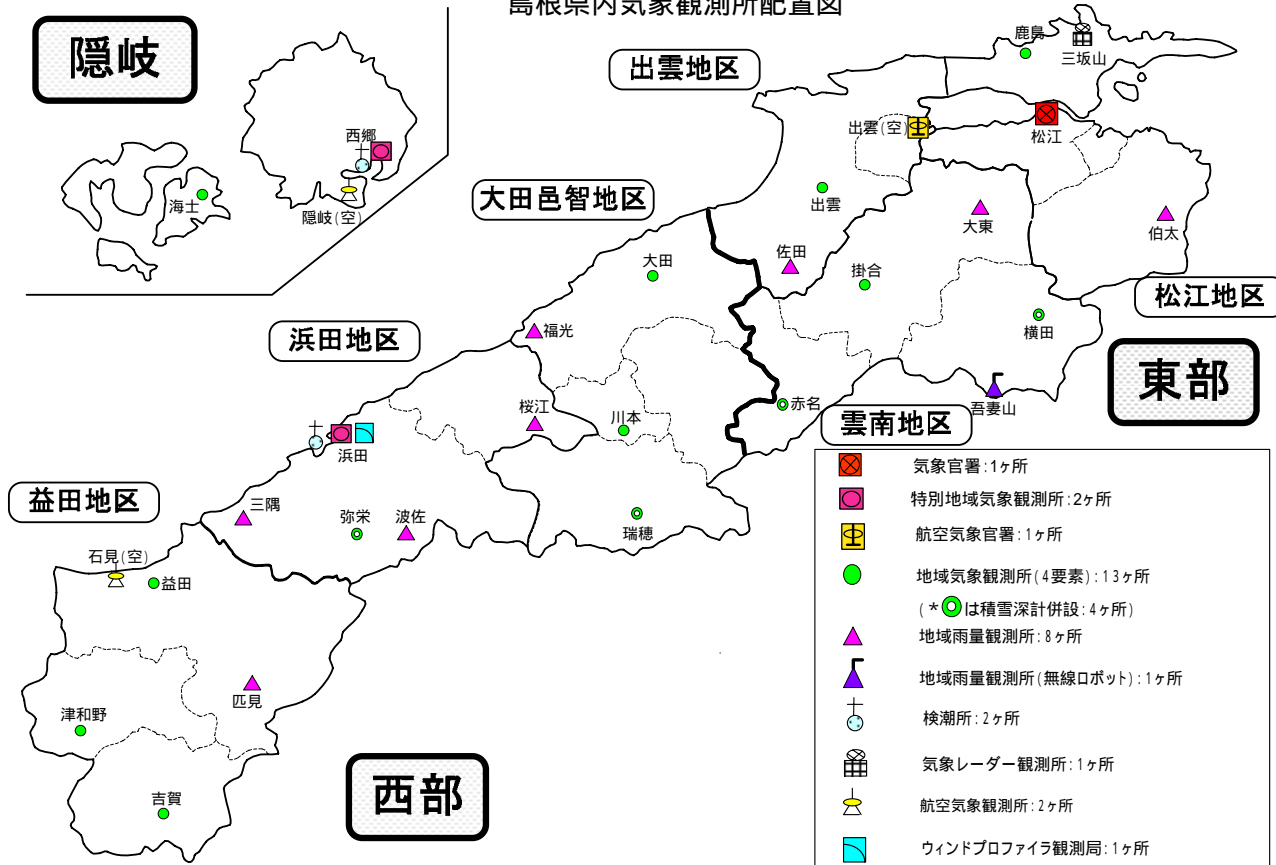
### 地域雨量観測旬報

2009年8月1日～10日 島根県 (68)  
(1/1)

観測所名	大東				伯太				佐田				福光				吾妻山				桜江			
	降水量(mm)				降水量(mm)				降水量(mm)				降水量(mm)				降水量(mm)				降水量(mm)			
	日計	平年比	最大1時間	最大10分間	日計	平年比	最大1時間	最大10分間	日計	平年比	最大1時間	最大10分間	日計	平年比	最大1時間	最大10分間	日計	平年比	最大1時間	最大10分間	日計	平年比	最大1時間	最大10分間
1	0.5		0.5	0.5	4.0		3.0	2.0	0.0		0.0	0.0	0.0		0.0	0.0	1.0		3.0		0.0		0.0	0.0
2	0.0		0.0	0.0	2.5		3.0	0.5	0.0		0.0	0.0	0.0		0.0	0.0	1.0		0.5		0.0		0.0	0.0
3	8.5		7.0	4.5	2.0		1.5	0.5	3.5		2.5	1.0	2.5		1.5	0.5	1.5		0.5		3.5		3.0	1.0
4	2.5		7.5	0.5	2.5		1.0	0.5	2.5		1.5	0.5	6.5		4.5	4.0	1.5		0.5		1.0		0.5	0.5
5	0.0		0.0	0.0	0.0		0.0	0.0	0.0		0.0	0.0	0.0		0.0	0.0	0.0		0.0		2.5		2.5	2.0
半旬計/最大	11.5	68	7.5	4.5	11.0	74	3.0	2.0	6.0	32	2.5	1.0	9.0	58	4.5	4.0	5.0	17	3.0		7.0	36	3.0	2.0
6	0.0		0.0	0.0	3.0		2.5	1.5	1.0		0.5	0.5	0.5		0.5	0.5	1.5		1.5		1.0		1.0	0.5
7	0.0		0.0	0.0	7.0		7.0	6.0	9.0		8.5	5.5	0.0		0.0	0.0	0.0		0.0		0.5		0.5	0.5
8	0.0		0.0	0.0	0.0		0.0	0.0	0.0		0.0	0.0	0.0		0.0	0.0	0.0		0.0		0.0		0.0	0.0
9	2.0		1.0	0.5	3.0		1.5	0.5	1.0		0.5	0.5	6.0		3.0	2.0	4.0		1.0		2.5		1.5	1.0
10	19.5		11.5	5.0	14.0		8.5	5.5	9.5		3.5	2.5	0.0		0.0	0.0	27.0		6.0		0.0		0.0	0.0
半旬計/最大	21.5	103	11.5	5.0	27.0	148	8.5	6.0	20.5	96	8.5	5.5	6.5	39	3.0	2.0	32.5	105	6.0		4.0	19	1.5	1.0
旬計	33.0	93			38.0	117			26.5	74			15.5	51			37.5	67			11.0	29		
旬最大	19.5		11.5	5.0	14.0		8.5	6.0	9.5		8.5	5.5	6.5		4.5	4.0	27.0		6.0		3.5		3.0	2.0
起日	10		10	10	10		10	7	10		7	7	4		4	4	10		10		3		3	5

観測所名	三隅				波佐				匹見															
	降水量(mm)				降水量(mm)				降水量(mm)				降水量(mm)				降水量(mm)				降水量(mm)			
	日計	平年比	最大1時間	最大10分間	日計	平年比	最大1時間	最大10分間	日計	平年比	最大1時間	最大10分間	日計	平年比	最大1時間	最大10分間	日計	平年比	最大1時間	最大10分間	日計	平年比	最大1時間	最大10分間
1	0.0		0.0	0.0	0.5		0.5	0.5	0.0		0.0	0.0												
2	0.0		0.0	0.0	0.0		0.0	0.0	0.0		0.0	0.0												
3	2.0		1.5	0.5	14.5		8.0	3.5	8.0		5.0	3.5												
4	6.5		3.0	1.0	3.0		2.5	1.0	31.0		18.0	8.5												
5	0.0		0.0	0.0	0.5		0.5	0.5	0.0		0.0	0.0												
半旬計/最大	8.5	50	3.0	1.0	18.5	64	8.0	3.5	39.0	152	18.0	8.5												
6	11.5		10.0	5.0	1.0		0.5	0.5	3.0		3.0	1.5												
7	0.0		0.0	0.0	7.5		7.5	5.5	0.5		0.5	0.5												
8	0.0		0.0	0.0	0.0		0.0	0.0	0.0		0.0	0.0												
9	3.0		2.0	1.0	2.5		1.0	0.5	2.5		1.0	0.5												
10	0.0		0.0	0.0	3.5		3.5	2.5	1.0		1.0	0.5												
半旬計/最大	14.5	83	10.0	5.0	14.5	45	7.5	5.5	7.0	24	3.0	1.5												
旬計	23.0	71			33.0	55			46.0	87														
旬最大	11.5		10.0	5.0	14.5		8.0	5.5	31.0		18.0	8.5												
起日	6		6	6	3		3	7	4		4	4												

島根県内気象観測所配置図



平成21年4月1日現在

島根県地域気象観測所（アメダス）所在地一覧表

観測所	気温	降水量	日照	風向 風速	積雪	所在地	緯度	経度	海面上 の高さ
西郷						隠岐郡隠岐の島町西町大城（西郷特別地域気象観測所）	36°12.2'	133°20.0'	27m
西郷岬						隠岐郡隠岐の島町岬町字風の松（隠岐航空気象観測所）	36°10.7'	133°19.4'	80m
海士						隠岐郡海士町大字海士	36°05.8'	133°05.8'	3m
鹿島						松江市鹿島町北講武	35°31.2'	133°01.3'	5m
斐川						簸川郡斐川町大字沖州字反（出雲空港出張所）	35°24.8'	132°53.4'	2m
松江						松江市西津田（松江地方気象台）	35°27.4'	133°03.9'	17m
出雲						出雲市芦渡町	35°19.9'	132°43.8'	20m
大東						雲南市大東町下阿用	35°19.1'	132°57.9'	56m
伯太						安来市伯太町母里	35°21.0'	133°16.4'	23m
佐田						出雲市佐田町大呂	35°13.3'	132°43.4'	100m
大田						大田市大田町大田	35°11.4'	132°29.8'	30m
掛合						雲南市掛合町掛合	35°11.9'	132°49.0'	215m
横田						仁多郡奥出雲町稲原	35°10.4'	133°06.2'	369m
福光						大田市温泉津町福光	35°04.2'	132°19.9'	8m
赤名						飯石郡飯南町下赤名	35°00.1'	132°42.7'	444m
吾妻山						仁多郡奥出雲町大馬木	35°04.2'	133°02.2'	1012m
桜江						江津市桜江町川戸	34°57.4'	132°20.1'	25m
川本						邑智郡川本町川本	34°58.6'	132°29.5'	132m
浜田						浜田市大辻町（浜田特別地域気象観測所）	34°53.8'	132°04.2'	19m
瑞穂						邑智郡邑南町淀原	34°51.2'	132°31.8'	327m
三隅						浜田市三隅町三隅	34°47.3'	131°57.5'	11m
弥栄						浜田市弥栄町長安本郷	34°46.6'	132°06.5'	380m
波佐						浜田市金城町波佐	34°46.8'	132°11.8'	370m
高津						益田市内田町（石見航空気象観測所）	34°40.5'	131°47.4'	54m
益田						益田市あけぼの東町	34°40.6'	131°50.6'	4m
匹見						益田市匹見町匹見	34°34.3'	132°01.0'	259m
津和野						鹿足郡津和野町森村口	34°27.7'	131°46.2'	165m
吉賀						鹿足郡吉賀町七日市	34°23.5'	131°53.6'	250m

# 中国地方 1か月予報

(8月8日から9月7日までの天候見通し)

平成21年8月7日  
広島地方気象台発表

## <特に注意を要する事項>

期間の前半を中心に日照時間が少ない見込みです。

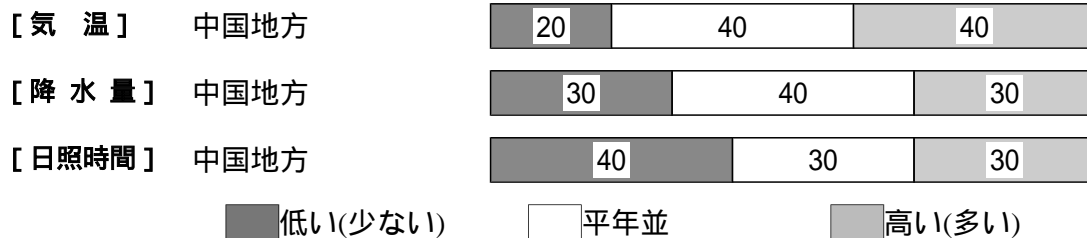
## <予想される向こう1か月の天候>

向こう1か月の出現の可能性が最も大きい天候と特徴のある気温、降水量等の確率は以下のとおりです。前半は平年に比べ晴れの日が少なく、後半は平年と同様に晴れの日が多いでしょう。

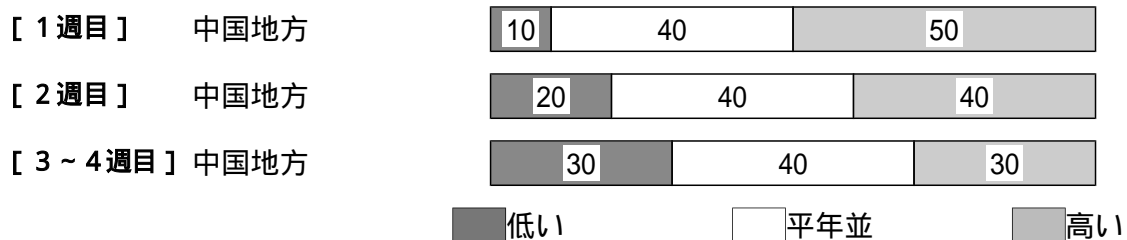
向こう1か月の気温は、平年並または高い確率ともに40%です。

週別の気温は、1週目は高い確率50%、2週目は平年並または高い確率ともに40%です。

## <向こう1か月の気温、降水量、日照時間の各階級の確率(%)>



## <気温経過の各階級の確率(%)>



## <予報の対象期間>

1か月 : 8月8日(土) ~ 9月7日(月)  
1週目 : 8月8日(土) ~ 8月14日(金)  
2週目 : 8月15日(土) ~ 8月21日(金)  
3~4週目 : 8月22日(土) ~ 9月4日(金)

## <次回発表予定等>

1か月予報 : 毎週金曜日 14時30分 次回は8月14日  
3か月予報 : 8月25日(火) 14時

< 参考資料（平年並の範囲等） >

( 1 ) 30 年平均値（向こう 1 か月の平均気温、降水量、日照時間と 1 週目、2 週目、3 ～ 4 週目の平均気温）

	気 温 ( )	降 水 量 (mm)	日照時間 (時間)	気 温( )		
				1 週目	2 週目	3 ～ 4 週目
松江	25.7	166.9	188.8	26.7	26.4	25.3
西郷	25.0	160.0	199.8	25.9	25.6	24.6
浜田	25.6	167.5	200.4	26.4	26.1	25.2
鳥取	26.0	154.0	191.6	27.0	26.7	25.5
米子	25.8	173.8	196.1	26.7	26.4	25.4
境	26.0	165.6	198.7	26.9	26.6	25.6
広島	27.3	145.3	191.8	28.1	27.9	27.0
呉	26.8	136.6	198.8	27.4	27.3	26.5
福山	26.6	114.9	211.0	27.4	27.2	26.3
岡山	27.4	106.9	192.6	28.1	27.9	27.1
津山	25.1	144.8	176.3	25.9	25.7	24.7

なお、気温、降水量、日照時間の「平年並」の範囲は、地点ごとに幾分違いはありますが、下に示した地域平均の「平年並」の範囲を参考にして下さい。

( 2 ) 1971 ～ 2000 年のデータに基づいた向こう 1 か月地域平均の気温、降水量、日照時間の平年差（比）の「平年並」の範囲は次のとおりです。

	気温平年差( )	降水量平年比(%)	日照時間平年比(%)
中国地方	-0.5 ～ +0.5	67 ～ 107	91 ～ 110
山陰	-0.5 ～ +0.5	68 ～ 112	90 ～ 112
山陽	-0.4 ～ +0.6	61 ～ 103	91 ～ 109

( 3 ) この予報期間の 1 週目、2 週目、3 ～ 4 週目の地域平均の気温平年差の「平年並」の範囲は次のとおりです。

	1 週目	2 週目	3 ～ 4 週目
中国地方	-0.6 ～ +0.8	-0.4 ～ +0.7	-0.4 ～ +0.6
山陰	-0.7 ～ +0.8	-0.5 ～ +0.8	-0.5 ～ +0.6
山陽	-0.5 ～ +0.7	-0.3 ～ +0.6	-0.4 ～ +0.6

< 参考資料（利用上の注意） >

( 1 ) 気温（降水量）等は、「低い（少ない）」「平年並」「高い（多い）」の 3 つの階級で予報します。階級の幅は、1971 ～ 2000 年の 30 年間に於ける各階級の出現率が等分（それぞれ 33%）となるように決めてあります（気候的出現率と呼びます）。

( 2 ) 予報する確率の数値は、それぞれの階級が出現する可能性の大きさを表しています。予測資料の信頼性が大きい場合には気候的出現率から大きく隔たった 10% 以下や 60% 以上の確率を付けられますが、特定の階級を強調できない場合には気候的出現率と同じかそれと同程度（30%、40%）の確率しか付けられません。

( 3 ) 晴れや雨などの天気日数は、平年の日数よりも多い（少ない）場合は「平年に比べて多い（少ない）」、また平年の日数と同程度に多い（少ない）場合には「平年と同様に多い（少ない）」と表現します。なお、単に多い（少ない）と表現した場合には対象期間の 2 分の 1 より多い（少ない）ことを意味します。