

# 島根県農業気象速報

平成21年6月下旬

島根県  
松江地方気象台

平成21年7月1日発行

## 気象概況 平成21年6月下旬

中頃は高気圧に覆われて晴れの日が続いたが、22日と29日、30日は梅雨前線により大雨となった。

日付	天気概況	松江(6時～18時)	松江(18時～翌06時)
21日	気圧の谷の影響を受ける	曇	曇後雨、雷を伴う
22日	山陰沖の梅雨前線が南下	大雨、雷を伴う	雨時々曇
23日	高気圧に覆われる	晴	晴
24日	高気圧に覆われる	薄曇一時晴	薄曇後晴
25日	高気圧に覆われる	晴後一時薄曇	晴
26日	高気圧に覆われる	快晴	晴後一時薄曇
27日	高気圧に覆われる	薄曇	薄曇
28日	日本南岸の梅雨前線がゆっくり北上	晴一時薄曇	晴後曇一時雨
29日	梅雨前線が山陰地方まで北上し、その後南下	雨時々曇	曇一時雨
30日	梅雨前線が瀬戸内海付近に停滞	曇後雨	大雨

### 気象官署の観測値(6月下旬)

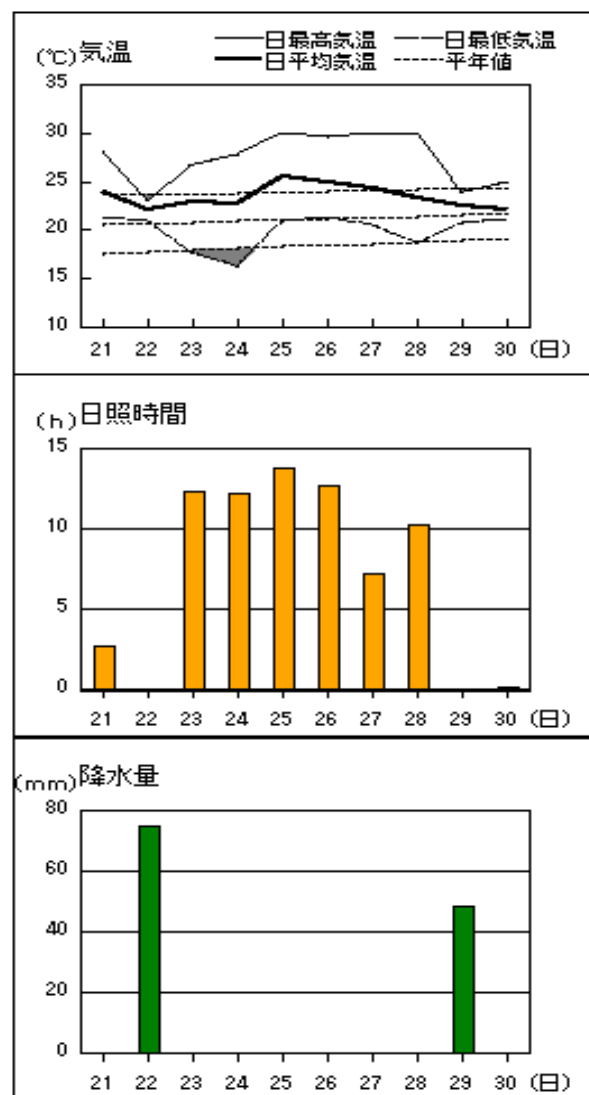
要素	気温( )						降水量(mm)		日照時間(h)	
	平均		最高		最低		本年	平年	本年	平年
官署	本年	平年	本年	平年	本年	平年	本年	平年	本年	平年
松江	24.4	21.9	29.1	25.7	20.7	19.0	185.0	109.1	62.1	39.5
浜田	23.8	21.8	27.6	25.3	20.6	18.9	226.5	117.5	59.0	38.8
西郷	23.4	20.8	27.4	24.1	19.9	17.9	122.5	85.2	70.9	42.1

平均気温は、全域「かなり高い」。降水量は、全域「多い」。日照時間は、全域「多い」。

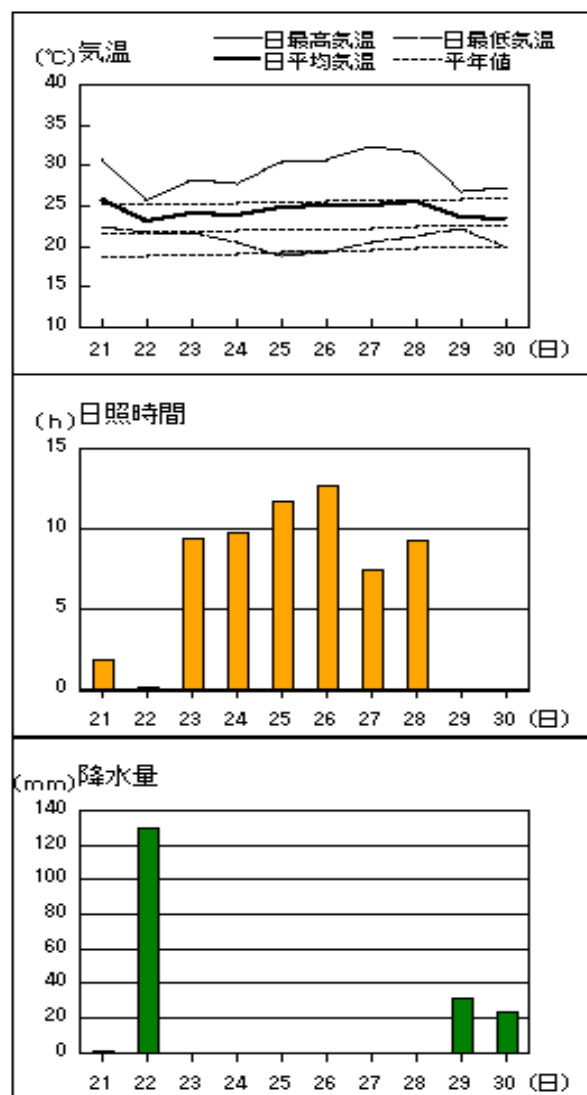
注：地上気象観測における平年の統計期間は、松江、浜田、西郷とも1971～2000年の30年間である。

アメダス 気象経過図：2009年6月21日-2009年6月30日

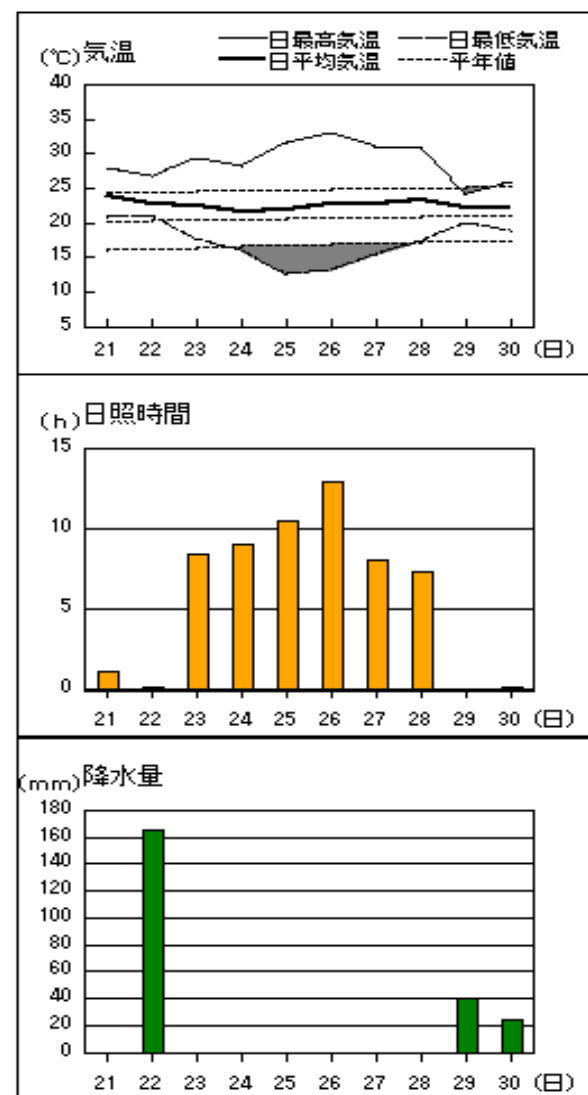
西郷



松江

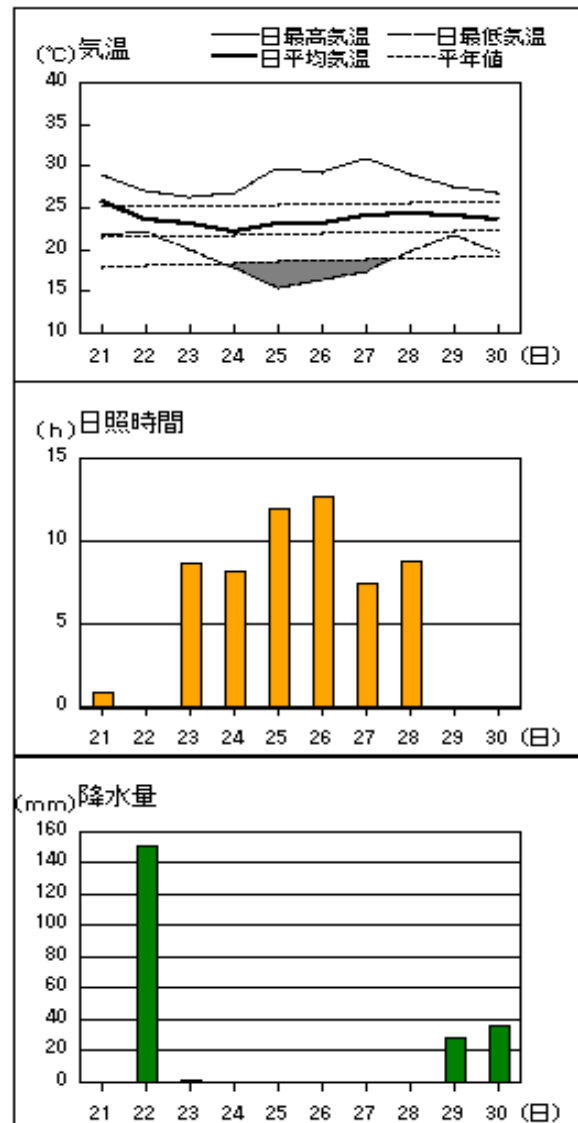


横田

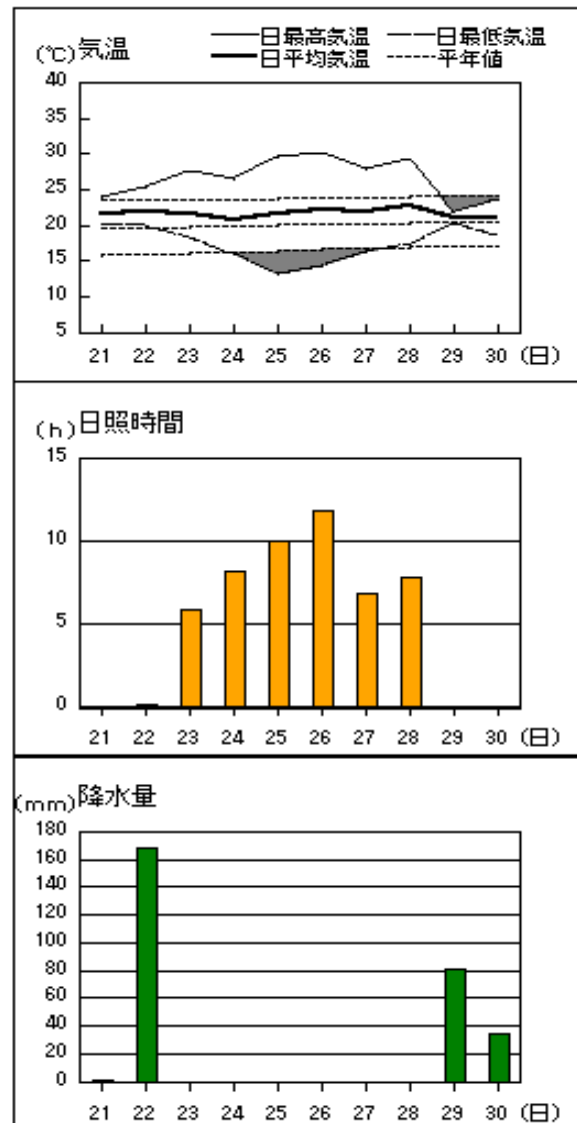


アメダス 気象経過図：2009年6月21日-2009年6月30日

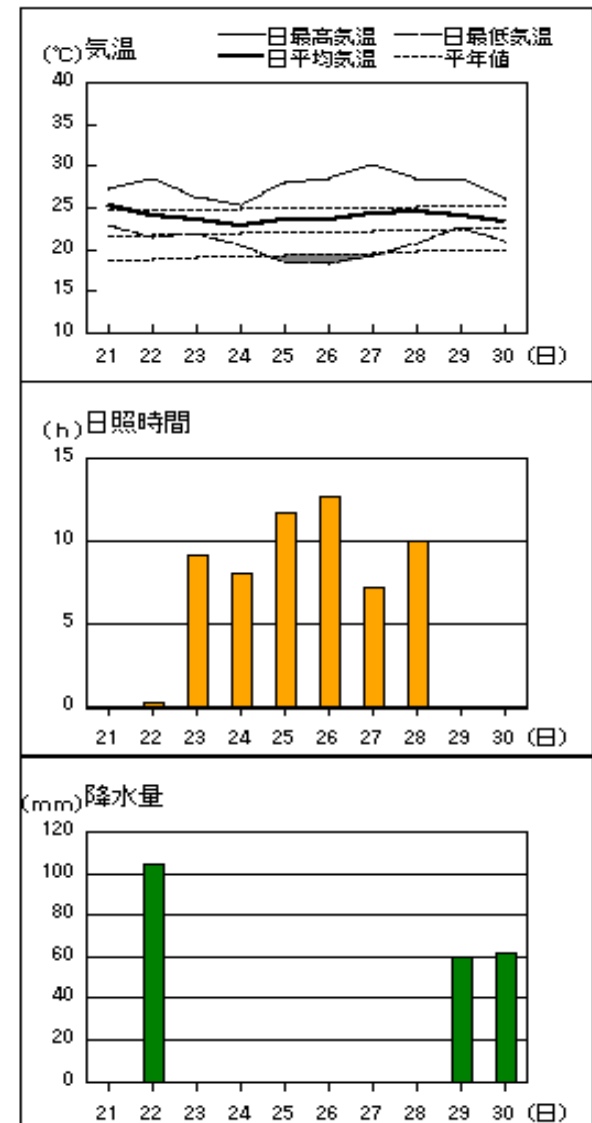
出雲



赤名

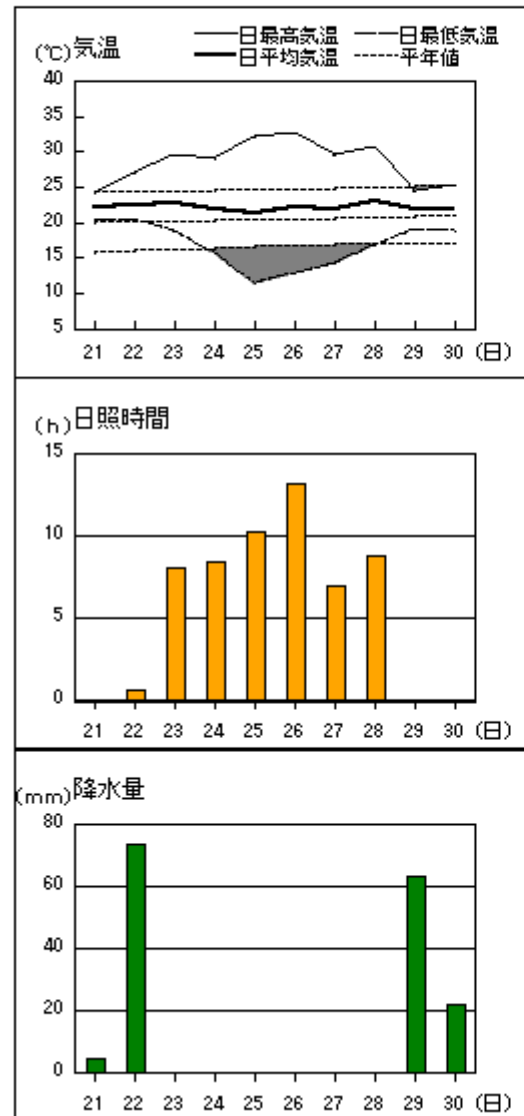


浜田

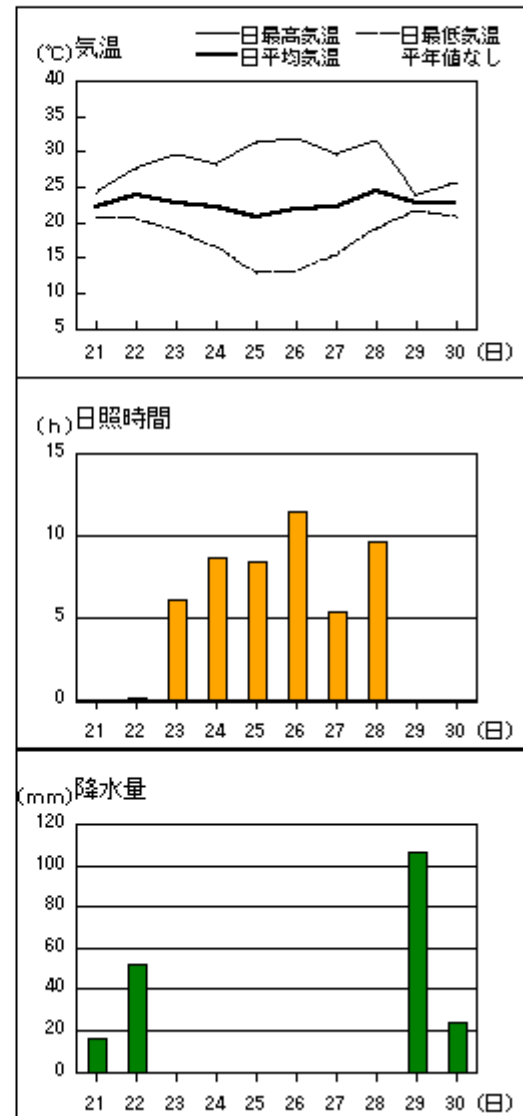


アメダス 気象経過図：2009年6月21日-2009年6月30日

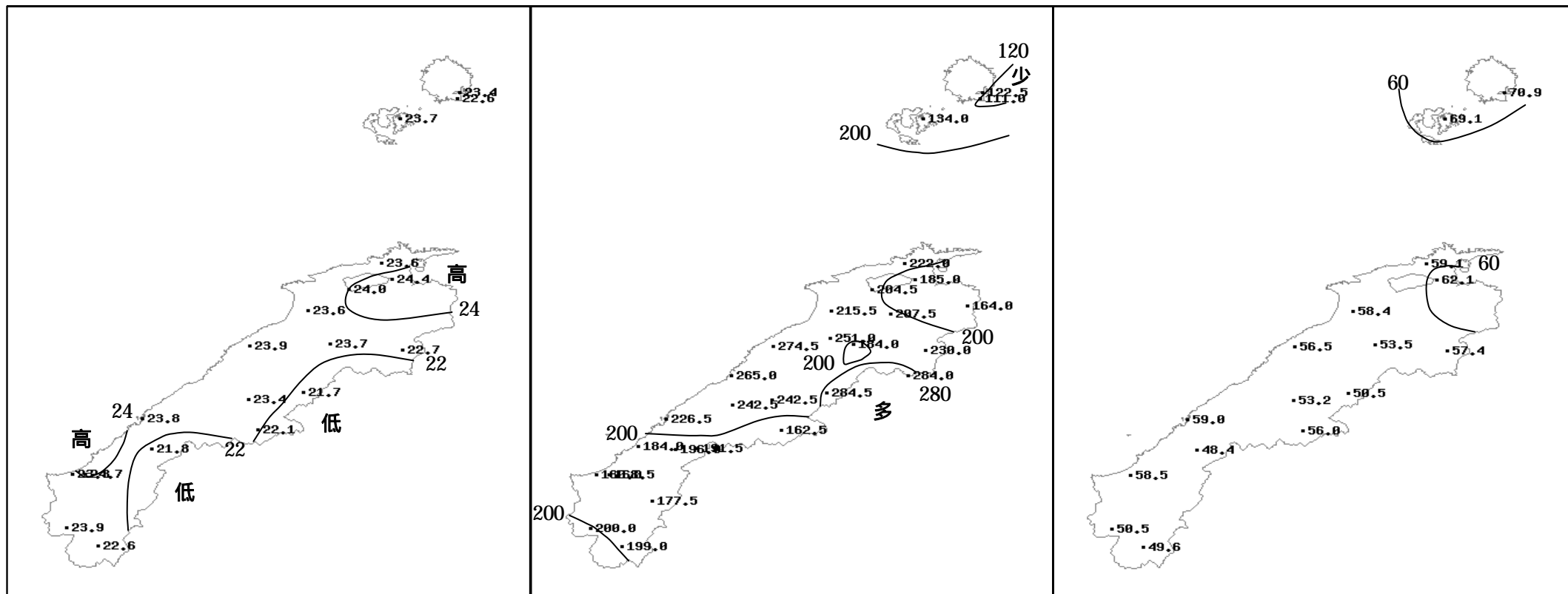
瑞穂



吉賀



# 2009年(平成21年)6月下旬の気象分布図



平均気温 ( )

降水量 (mm)

日照時間 (h)

## 地域気象観測旬報

2009年6月21日～30日 島根県 (68)

(1/5)

観測所名	西郷										10 以上積算気温			234	
	気温( )			風向・風速(m/s)							降水量(mm)				日照(h)
	平均	最高	最低	平均	最多	最大	風向	瞬間	風向	日計	1時間	10分			
21	24.0	28.1	21.3	2.1	SSE	5.5	WSW	9.4	SSW	0.0	0.0	0.0	2.7		
22	22.0	23.2	20.9	2.1	WSW	4.9	W	9.3	WNW	74.5	22.0	6.0	0.0		
23	22.9	26.8	17.6	3.5	W	6.6	WSW	11.3	W	0.0	0.0	0.0	12.3		
24	22.7	27.7	16.3	2.9	WNW	7.5	W	10.6	W	0.0	0.0	0.0	12.1		
25	25.5	29.9	20.9	4.7	WSW	8.3	WSW	12.3	W	0.0	0.0	0.0	13.7		
26	25.0	29.6	21.3	4.5	WSW	8.3	WSW	13.2	W	0.0	0.0	0.0	12.6		
27	24.4	29.9	20.5	2.5	WSW	5	SSW	8.9	SSW	0.0	0.0	0.0	7.2		
28	23.4	29.9	18.7	2.0	SSE	5.2	SSE	6.6	SSW	0.0	0.0	0.0	10.2		
29	22.5	23.9	20.7	3.1	SW	9.4	SSW	17.1	SW	48.0	16.5	6.5	0.0		
30	22.0	25.0	21.0	2.2	ENE	4.3	SSE	5.8	W	0.0	0.0	0.0	0.1		
前半旬	23.4	27.1	19.4	3.1	WSW					74.5			40.8		
後半旬	23.5	27.7	20.4	2.9	WSW					48.0			30.1		
旬	23.4	27.4	19.9	3.0	WSW					122.5			70.9		
平年差/比	+2.4	+3.6	+1.7							144			179		

観測所名	西郷岬										10 以上積算気温			226	
	気温( )			風向・風速(m/s)							降水量(mm)				日照(h)
	平均	最高	最低	平均	最多	最大	風向	瞬間	風向	日計	1時間	10分			
21	23.5	27.4	21.5	1.8	SW	4.4	WSW	7.7	SW	0.0	0.0	0.0			
22	21.4	23.3	19.6	2.7	WSW	7.3	W	12.3	W	75.0	19.5	5.0			
23	22.0	25.8	19.3	4.7	WSW	10.5	W	15.9	W	0.0	0.0	0.0			
24	22.5	26.4	17.8	4.1	W	7.6	WNW	10.8	WNW	0.0	0.0	0.0			
25	23.6	28.6	20.0	4.8	WSW	7.9	WSW	11.3	W	0.0	0.0	0.0			
26	23.3	28.4	20.6	5.2	SW	8.3	WNW	12.3	W	0.0	0.0	0.0			
27	23.1	27.6	20.5	3.3	SW	5.8	SW	7.7	SW	0.0	0.0	0.0			
28	23.5	28.1	19.9	2.3	S	4.8	NNE	6.2	NNE	0.0	0.0	0.0			
29	22.3	23.8	21.6	4.3	S	9.4	SSW	11.8	SW	35.0	11.5	5.0			
30	21.2	23.0	20.2	3.0	ENE	6.3	W	9.3	WSW	1.0	1.0	0.5			
前半旬	22.6	26.3	19.6	3.6	WSW					75.0					
後半旬	22.7	26.2	20.6	3.6	SW					36.0					
旬	22.6	26.2	20.1	3.6	SW					111.0					
平年差/比	//	//	//							//					

観測所名	海士										10 以上積算気温			237	
	気温( )			風向・風速(m/s)							降水量(mm)				日照(h)
	平均	最高	最低	平均	最多	最大	風向	瞬間	風向	日計	1時間	10分			
21	24.4	28.9	20.6	1.7	SW	4.1	WSW	7.7	WSW	2.0	1.0	0.5	2.7		
22	22.3	23.9	20.5	1.8	WSW	5.1	W	10.0	W	83.0	23.5	7.0	0.0		
23	22.9	26.7	18.9	2.4	SW	5.8	W	10.1	W	0.0	0.0	0.0	12.2		
24	23.1	27.5	17.0	2.0	SW	4	WSW	9.0	SW	0.0	0.0	0.0	11.6		
25	25.2	29.3	21.8	2.9	SW	4.8	SSW	9.7	WSW	0.0	0.0	0.0	13.4		
26	24.9	28.7	22.1	3.3	SW	5.1	SSW	10.6	SSW	0.0	0.0	0.0	12.6		
27	24.4	29.3	20.0	2.1	SW	4.3	SW	9.1	SW	0.0	0.0	0.0	6.6		
28	24.1	29.2	19.0	1.1	WSW	4.7	WSW	7.1	W	0.0	0.0	0.0	10.0		
29	23.3	25.0	21.6	2.5	SW	5.8	SSW	12.1	SSW	47.5	17.0	9.0	0.0		
30	22.2	25.4	21.0	1.2	E	3.4	W	6.2	W	1.5	1.0	0.5	0.0		
前半旬	23.6	27.3	19.8	2.2	SW					85.0			39.9		
後半旬	23.8	27.5	20.7	2.0	SW					49.0			29.2		
旬	23.7	27.4	20.3	2.1	SW					134.0			69.1		
平年差/比	+2.6	+3.5	+2.0							160			198		

観測所名	鹿島										10 以上積算気温			236	
	気温( )			風向・風速(m/s)							降水量(mm)				日照(h)
	平均	最高	最低	平均	最多	最大	風向	瞬間	風向	日計	1時間	10分			
21	25.3	29.7	21.7	1.5	S	4.4	WSW	7.9	SW	0.0	0.0	0.0	1.9		
22	23.1	26.1	21.2	2.7	SW	8.9	SW	14.1	W	156.0	46.5	12.5	0.0		
23	22.8	26.2	20.0	2.9	W	7.3	SW	12.7	SW	0.0	0.0	0.0	7.3		
24	22.6	26.7	18.7	2.5	W	5.9	W	9.0	W	0.0	0.0	0.0	8.1		
25	23.7	30.9	17.4	1.8	ENE	4.8	WSW	8.8	W	0.0	0.0	0.0	11.6		
26	23.8	30.8	17.9	1.9	ENE	5.1	W	9.4	W	0.0	0.0	0.0	12.6		
27	23.9	31.4	19.2	1.2	ENE	3.4	N	7.9	N	0.0	0.0	0.0	7.6		
28	24.3	29.3	19.5	1.2	N	3.7	N	6.7	NNE	0.0	0.0	0.0	10.0		
29	23.6	26.5	21.8	2.1	S	7.1	SW	12.3	SW	49.5	12.0	7.0	0.0		
30	23.1	25.8	20.3	1.2	E	3.7	WSW	7.7	ESE	16.5	9.0	3.0	0.0		
前半旬	23.5	27.9	19.8	2.3	W					156.0			28.9		
後半旬	23.7	28.8	19.7	1.5	ENE					66.0			30.2		
旬	23.6	28.3	19.8	1.9	W					222.0			59.1		
平年差/比	+2.0	+3.6	+1.2							201			165		

) : 統計値を求める対象となる資料の一部が欠けているが、その範囲が許容の範囲内の値。  
 ] : 統計値を求める対象となる資料が、許容する範囲内の資料数を満たさず、十分な信頼を保障できない値である。  
 x : 統計値を求める対象となる資料が、参考値もしくは欠測により全く統計値を求めることができない。

## 地域気象観測旬報

2009年6月21日～30日 島根県 (68)  
(2/5)

観測所名	斐川										10 以上積算気温			240
	気温( )			風向・風速(m/s)						降水量(mm)			日照 (h)	
	平均	最高	最低	平均	最多	最大	風向	瞬間	風向	日計	1時間	10分		
21	25.4	29.7	22.1	2.2	S	6.3	W	8.7	WSW	0.0	0.0	0.0		
22	23.2	25.6	22.1	4.3	WSW	11.5	WSW	19.0	WSW	145.5	35.5	11.5		
23	23.7	27.4	21.4	5.5	WSW	11	WSW	15.9	WSW	0.0	0.5	0.0		
24	23.0	26.9	19.6	4.7	WSW	9.7	W	12.3	W	0.0	0.0	0.0		
25	23.9	29.6	16.9	4.2	WSW	8.9	WSW	11.3	WSW	0.0	0.0	0.0		
26	24.1	30.0	17.7	4.4	WSW	9.0	WSW	11.8	WSW	0.0	0.0	0.0		
27	24.4	31.1	19.1	2.8	SSE	7.2	NNW	8.2	N	0.0	0.0	0.0		
28	25.1	30.4	20.3	2.3	S	4.9	NNE	6.7	NNW	0.0	0.0	0.0		
29	23.9	26.6	22.3	3.2	SSW	10.0	WSW	14.9	SW	30.5	12.5	4.5		
30	23.4	26.7	19.8	3.2	E	6.7	WSW	9.3	WSW	28.5	13.0	5.0		
前半旬	23.8	27.8	20.4	4.2	WSW					145.5				
後半旬	24.2	29.0	19.8	3.2	SSE					59.0				
旬	24.0	28.4	20.1	3.7	WSW					204.5				
平年差/比	//	//	//							//				

観測所名	松江										10 以上積算気温			244
	気温( )			風向・風速(m/s)						降水量(mm)			日照 (h)	
	平均	最高	最低	平均	最多	最大	風向	瞬間	風向	日計	1時間	10分		
21	25.6	30.7	22.3	1.8	E	6.4	WNW	8.5	WNW	0.5	0.5	0.5	1.8	
22	23.1	25.8	21.6	3.8	W	12.2	W	19.6	W	130.0	34.5	8.5	0.1	
23	24.1	28.1	21.7	5.4	W	12	W	20.0	WSW	0.0	0.0	0.0	9.4	
24	23.7	27.6	20.5	5.0	W	10.3	W	13.5	W	0.0	0.0	0.0	9.7	
25	24.8	30.3	18.6	3.3	W	8.8	W	12.4	W	0.0	0.0	0.0	11.7	
26	25.1	30.6	19.2	3.4	W	8.3	WSW	12.2	WSW	0.0	0.0	0.0	12.7	
27	25.1	32.3	20.4	2.2	WNW	5.4	ESE	8.5	SE	0.0	0.0	0.0	7.4	
28	25.5	31.6	21.2	2.2	NW	6.4	NW	8.8	NW	0.0	0.0	0.0	9.3	
29	23.6	26.6	22.1	2.5	W	10.1	W	14.9	W	31.0	9.5	3.0	0.0	
30	23.2	27.1	19.8	3.2	W	8.4	W	11.6	WSW	23.5	10.5	3.5	0.0	
前半旬	24.3	28.5	20.9	3.9	W					130.5			32.7	
後半旬	24.5	29.6	20.5	2.7	W					54.5			29.4	
旬	24.4	29.1	20.7	3.3	W					185.0			62.1	
平年差/比	+2.5	+3.8	+1.6							153			161	

観測所名	出雲										10 以上積算気温			236
	気温( )			風向・風速(m/s)						降水量(mm)			日照 (h)	
	平均	最高	最低	平均	最多	最大	風向	瞬間	風向	日計	1時間	10分		
21	25.6	28.9	21.7	1.5	SW	3.4	SSW	7.3	S	0.0	0.0	0.0	0.9	
22	23.5	26.9	22.1	2.1	WSW	8	WSW	16.6	WSW	151.0	24.5	10.0	0.0	
23	23.0	26.2	19.8	2.4	WSW	5.8	WSW	10.5	SW	0.5	0.5	0.5	8.6	
24	22.2	26.8	17.6	1.4	WSW	3.9	WSW	9.5	W	0.0	0.0	0.0	8.1	
25	23.0	29.5	15.4	1.1	WSW	3.6	WSW	7.9	WNW	0.0	0.0	0.0	11.9	
26	23.0	29.1	16.3	1.2	W	3.6	WNW	8.5	W	0.0	0.0	0.0	12.7	
27	24.0	30.8	17.3	1.1	WSW	3.2	E	5.5	NE	0.0	0.0	0.0	7.4	
28	24.3	28.8	19.6	1.3	WSW	3.9	WSW	6.8	WSW	0.0	0.0	0.0	8.8	
29	24.1	27.3	21.5	2.1	WSW	6.4	S	12.7	S	28.5	10.0	3.5	0.0	
30	23.5	26.6	19.6	1.4	WSW	4.2	E	7.3	ESE	35.5	13.0	4.5	0.0	
前半旬	23.5	27.7	19.3	1.7	WSW					151.5			29.5	
後半旬	23.8	28.5	18.9	1.4	WSW					64.0			28.9	
旬	23.6	28.1	19.1	1.6	WSW					215.5			58.4	
平年差/比	+1.9	+2.8	+0.6							166			166	

観測所名	大田										10 以上積算気温			239
	気温( )			風向・風速(m/s)						降水量(mm)			日照 (h)	
	平均	最高	最低	平均	最多	最大	風向	瞬間	風向	日計	1時間	10分		
21	25.4	28.3	22.6	1.7	SE	4.5	ESE	8.0	ESE	0.0	0.0	0.0	0.1	
22	23.5	28.3	21.8	1.8	SE	4.5	NW	15.6	WNW	173.5	37.0	9.0	0.2	
23	23.3	28.3	20.1	1.6	SSW	4.1	WNW	10.3	W	0.0	0.0	0.0	8.3	
24	22.7	27.4	18.9	1.5	W	3.9	W	8.5	W	0.0	0.0	0.0	7.3	
25	24.1	31.0	17.8	2.0	S	4.4	WNW	8.3	WNW	0.0	0.0	0.0	11.4	
26	24.2	30.9	18.8	2.0	S	4.1	WNW	7.7	WNW	0.0	0.0	0.0	12.7	
27	24.1	31.2	19.1	1.6	SSE	4	SSE	6.2	NW	0.0	0.0	0.0	7.5	
28	24.5	29.8	20.0	1.6	NW	4.2	WNW	6.9	WNW	0.0	0.0	0.0	9.0	
29	23.8	25.9	22.5	2.1	SE	4.3	SSE	9.9	WSW	46.0	11.5	4.5	0.0	
30	23.2	27.0	20.2	0.8	SSE	2.9	NNW	5.1	SSE	55.0	13.5	4.0	0.0	
前半旬	23.8	28.7	20.2	1.7	SE					173.5			27.3	
後半旬	24.0	29.0	20.1	1.6	SSE					101.0			29.2	
旬	23.9	28.8	20.2	1.7	SE					274.5			56.5	
平年差/比	+1.6	+2.8	+1.2							224			154	



# 地域気象観測旬報

2009年6月21日～30日 島根県 (68)  
(3/5)

観測所名	掛合										10 以上積算気温			237
	気温( )			風向・風速(m/s)						降水量(mm)			日照(h)	
	平均	最高	最低	平均	最多	最大	風向	瞬間	風向	日計	1時間	10分		
21	25.3	29.5	22.4	1.8	SSE	4.3	SSE	7.9	SSW	0.0	0.0	0.0	1.3	
22	24.0	28.7	21.9	1.9	SSE	4.9	SSE	12.3	SSE	119.5	34.5	8.5	1.1	
23	23.5)	30.0)	19.6)	1.6)	SSE)	4.1)	N)	7.3)	S)	1.0	1.0)	0.5)	6.1)	
24	22.7	29.0	17.6	1.2	SSE	4.4	NW	8.2	NNW	0.0	0.0	0.0	9.1	
25	23.5	32.7	15.1	1.1	SSE	3.3	NW	6.9	WNW	0.0	0.0	0.0	9.5	
26	23.8	34.2	14.9	1.3	S	4.1	NNW	7.4	SSE	0.0	0.0	0.0	11.9	
27	23.7	33.2	16.3	0.9	SE	3.4	NNW	5.2	NNW	0.0	0.0	0.0	7.5	
28	24.1	30.1	19.0	1.1	NNW	3.6	NW	6.1	WSW	0.0	0.0	0.0	7.0	
29	23.6	26.6	20.5	2.0	SSE	4.7	SSE	11.0	SSW	35.0	8.5	3.0	0.0	
30	22.9	27.3	19.1	0.9	NNW	3	NNW	5.0	SE	28.5	7.5	2.5	0.0	
前半旬	23.8	30.0	19.3	1.5	SSE)					120.5			27.1	
後半旬	23.6	30.3	18.0	1.2	SE					63.5			26.4	
旬	23.7	30.1	18.6	1.4	SSE)					184.0			53.5	
平年差/比	+2.6	+4.9	+1.2							152			170	

観測所名	横田										10 以上積算気温			227
	気温( )			風向・風速(m/s)						降水量(mm)			日照(h)	
	平均	最高	最低	平均	最多	最大	風向	瞬間	風向	日計	1時間	10分		
21	24.0	28.0	20.8	1.3	SW	5	WSW	9.2	SW	0.0	0.0	0.0	1.1	
22	22.9	26.8	21.0	1.3	SW	4.7	SW	10.1	SW	166.0	33.0	10.0	0.2	
23	22.5	29.2	17.7	1.4	WNW	3.9	WNW	7.0	WNW	0.0	0.0	0.0	8.4	
24	21.6	28.1	16.1	1.2	WNW	3.9	W	8.0	WNW	0.0	0.0	0.0	9.0	
25	22.0	31.5	12.5	0.9	SW	3.9	SW	6.4	SW	0.0	0.0	0.0	10.4	
26	22.9	33.0	13.2	0.8	WNW	3.2	WNW	5.9	SW	0.0	0.0	0.0	12.9	
27	22.9	31.1	15.4	0.6	SSE	2	SW	5.0	SW	0.0	0.0	0.0	8.0	
28	23.4	30.7	17.4	0.8	ENE	2.4	NW	5.5	NNW	0.0	0.0	0.0	7.3	
29	22.3	24.1	19.9	1.2	SSE	3.7	SW	9.9	SSE	39.5	8.0	4.0	0.0	
30	22.3	25.8	18.9	0.7	N	4.7	WSW	9.8	SW	24.5	8.0	2.0	0.1	
前半旬	22.6	28.7	17.6	1.2	SW					166.0			29.1	
後半旬	22.8	28.9	17.0	0.8	WNW					64.0			28.3	
旬	22.7	28.8	17.3	1.0	WNW					230.0			57.4	
平年差/比	+2.1	+4.1	+0.5							203			161	

観測所名	赤名										10 以上積算気温			217
	気温( )			風向・風速(m/s)						降水量(mm)			日照(h)	
	平均	最高	最低	平均	最多	最大	風向	瞬間	風向	日計	1時間	10分		
21	21.5	23.9	20.1	0.7	SW	2.1	SE	5.8	ESE	1.5	0.5	0.5	0.0	
22	21.8	25.2	20.0	1.0	SE	2.8	SE	8.1	SE	168.5	46.5	13.5	0.1	
23	21.5	27.5	18.2	0.9	ENE	2.6	SE	5.9	SSE	0.0	0.0	0.0	5.9	
24	20.7	26.5	16.1	0.8	ENE	2.7	N	6.3	NNW	0.0	0.0	0.0	8.1	
25	21.5	29.6	13.2	1.0	SSE	2.2	ESE	5.8	SE	0.0	0.0	0.0	10.0	
26	22.3	30.2	14.4	1.0	SE	3.3	SE	6.8	ESE	0.0	0.0	0.0	11.8	
27	21.9	27.9	16.2	1.1	SE	3.6	SE	6.1	ESE	0.0	0.0	0.0	6.8	
28	22.9	29.2	17.3	0.9	SE	2.5	SE	6.5	SSE	0.0	0.0	0.0	7.8	
29	21.2	21.9	20.1	0.9	SSE	2.5	SE	7.3	SE	80.5	14.0	5.5	0.0	
30	21.2	23.7	18.6	0.6	SE	2.4	SE	7.0	SE	34.0	9.5	2.5	0.0	
前半旬	21.4	26.5	17.5	0.9	SSE					170.0			24.1	
後半旬	21.9	26.6	17.3	0.9	SE					114.5			26.4	
旬	21.7	26.6	17.4	0.9	SE					284.5			50.5	
平年差/比	+1.7	+2.9	+0.9							212			161	

観測所名	川本										10 以上積算気温			234
	気温( )			風向・風速(m/s)						降水量(mm)			日照(h)	
	平均	最高	最低	平均	最多	最大	風向	瞬間	風向	日計	1時間	10分		
21	24.0	26.7	21.6	1.0	ESE	2.7	S	5.3	SSW	1.0	0.5	0.5	0.0	
22	23.6	27.2	21.7	1.1	SW	5.8	SW	14.6	WSW	143.0	38.0	9.0	0.1	
23	23.9	29.5	20.0	1.5	SW	3.1	SW	6.3	SSW	0.0	0.0	0.0	8.1	
24	22.9	28.5	18.6	1.0	WSW	2.8	WSW	5.5	WSW	0.0	0.0	0.0	8.1	
25	22.8	31.6	15.4	0.7	WSW	2.5	NNE	4.5	NE	0.0	0.0	0.0	9.0	
26	23.1	32.2	15.9	0.8	SSW	2.1	WSW	4.7	WSW	0.0	0.0	0.0	11.6	
27	23.4	31.6	17.5	0.9	SSW	3.4	SSW	6.5	S	0.0	0.0	0.0	6.8	
28	24.1	30.9	18.8	0.8	WSW	2.4	N	5.4	N	0.0	0.0	0.0	9.5	
29	23.3	25.6	20.7	1.1	S	3.3	S	11.2	SSW	56.0	9.5	3.0	0.0	
30	23.1	26.5	20.1	0.7	SSW	1.9	N	3.7	N	42.5	10.0	2.5	0.0	
前半旬	23.4	28.7	19.5	1.1	SW					144.0			25.3	
後半旬	23.4	29.4	18.6	0.9	N					98.5			27.9	
旬	23.4	29.0	19.0	1.0	WSW					242.5			53.2	
平年差/比	+1.9	+3.3	+1.0							188			176	

# 地域気象観測旬報

2009年6月21日～30日 島根県 (68)  
(4/5)

観測所名	浜田										10 以上積算気温			238
日付	気温( )			風向・風速(m/s)						降水量(mm)			日照 (h)	
	平均	最高	最低	平均	最多	最大	風向	瞬間	風向	日計	1時間	10分		
21	25.2	27.1	22.8	2.0	WSW	6.9	SSW	11.9	SW	0.0	0.0	0.0	0.0	
22	24.0	28.3	21.4	5.6	SW	13.8	SW	19.5	SW	104.5	34.5	8.0	0.3	
23	23.5	26.1	21.8	4.0	SW	10.3	SW	13.6	WSW	0.0	1.0	0.5	9.1	
24	22.9	25.3	20.5	3.7	SW	8.3	SW	10.5	SW	0.0	0.0	0.0	8.0	
25	23.5	27.9	18.4	2.9	WSW	5.8	WSW	8.3	WSW	0.0	0.0	0.0	11.7	
26	23.5	28.5	18.2	2.9	ENE	4.9	WSW	7.3	WSW	0.0	0.0	0.0	12.7	
27	24.2	30.1	19.1	2.4	ENE	4.3	N	6.7	NNE	0.0	0.0	0.0	7.2	
28	24.5	28.4	20.6	2.0	ENE	3.8	WSW	6.5	W	0.0	0.0	0.0	10.0	
29	23.9	28.5	22.6	4.1	SW	9.9	SW	13.6	SW	60.0	17.0	6.5	0.0	
30	23.2	25.9	20.8	2.4	NE	6.4	SW	8.2	ENE	62.0	18.0	4.5	0.0	
前半旬	23.8	26.9	21.0	3.6	SW					104.5			29.1	
後半旬	23.9	28.3	20.3	2.8	ENE					122.0			29.9	
旬	23.8	27.6	20.6	3.2	SW					226.5			59.0	
平年差/比	+1.8	+2.7	+1.4							177			169	

観測所名	瑞穂										10 以上積算気温			221
日付	気温( )			風向・風速(m/s)						降水量(mm)			日照 (h)	
	平均	最高	最低	平均	最多	最大	風向	瞬間	風向	日計	1時間	10分		
21	22.1	24.3	20.4	0.7	NE	2.6	S	4.8	S	4.0	3.0	2.0	0.0	
22	22.6	27.0	20.4	1.2	WSW	6.6	W	13.3	W	73.5	21.5	11.0	0.6	
23	22.8	29.5	18.7	1.7	WNW	4.5	W	8.4	WSW	0.0	0.0	0.0	8.0	
24	21.9	28.9	15.6	1.2	WNW	4.1	W	7.8	W	0.0	0.0	0.0	8.4	
25	21.3	32.1	11.5	0.7	ENE	3.2	SSW	6.6	SSE	0.0	0.0	0.0	10.2	
26	22.1	32.6	12.9	0.7	WSW	3.1	W	6.5	W	0.0	0.0	0.0	13.1	
27	21.8	29.7	14.2	0.8	S	3.3	S	6.5	SSW	0.0	0.0	0.0	6.9	
28	23.1	30.6	16.9	0.8	NNW	3.1	ENE	6.6	W	0.0	0.0	0.0	8.8	
29	21.8	24.6	19.0	1.3	S	5.4	S	11.8	SSW	63.0	11.5	4.5	0.0	
30	21.8	25.3	18.7	0.6	WSW	2.4	E	6.0	SSW	22.0	7.0	1.5	0.0	
前半旬	22.1	28.4	17.3	1.1	W					77.5			27.2	
後半旬	22.1	28.6	16.3	0.8	NE					85.0			28.8	
旬	22.1	28.5	16.8	1.0	NE					162.5			56.0	
平年差/比	+1.7	+4.0	+0.3							120			164	

観測所名	弥栄										10 以上積算気温			218
日付	気温( )			風向・風速(m/s)						降水量(mm)			日照 (h)	
	平均	最高	最低	平均	最多	最大	風向	瞬間	風向	日計	1時間	10分		
21	22.7	26.1	20.6	0.8	S	2.1	S	5.5	WSW	9.5	7.0	5.0	0.0	
22	22.9	25.6	20.0	2.0	S	4.5	W	12.1	WSW	77.5	17.0	8.5	0.0	
23	22.1	27.9	19.1	1.3	SSW	3.5	WSW	6.4	WSW	0.5	0.5	0.5	8.5	
24	21.1	26.8	15.1	1.0	W	2.6	WSW	5.8	WNW	0.0	0.0	0.0	7.2	
25	20.4	29.5	11.9	1.0	W	3.1	W	6.6	W	0.0	0.0	0.0	9.1	
26	21.4	30.8	12.0	1.3	N	3	W	5.4	W	0.0	0.0	0.0	11.4	
27	21.4	31.1	13.7	1.3	N	4.2	NNW	7.1	SSE	0.0	0.0	0.0	6.7	
28	22.3	28.2	17.0	1.3	N	2.8	WNW	5.3	N	0.0	0.0	0.0	5.5	
29	22.3	26.1	19.3	1.5	S	3.8	S	9.8	S	79.0	21.0	7.5	0.0	
30	21.7	24.9	19.3	0.9	S	3.3	N	5.7	W	29.5	9.5	3.0	0.0	
前半旬	21.8	27.2	17.3	1.2	S					87.5			24.8	
後半旬	21.8	28.2	16.3	1.3	N					108.5			23.6	
旬	21.8	27.7	16.8	1.2	N					196.0			48.4	
平年差/比	+1.6	+3.8	+0.3							124			134	

観測所名	高津										10 以上積算気温			233
日付	気温( )			風向・風速(m/s)						降水量(mm)			日照 (h)	
	平均	最高	最低	平均	最多	最大	風向	瞬間	風向	日計	1時間	10分		
21	23.9	28.4	21.1	4.0	SSE	7.1	SSE	9.3	SSE	7.0	3.5	2.5		
22	25.2	29.1	22.2	3.7	SSW	8.9	WSW	13.9	W	33.0	8.5	5.5		
23	22.8	25.8	20.4	2.3	NW	6.1	NW	7.7	WNW	0.0	0.0	0.0		
24	22.4	26.8	18.8	2.7	WNW	6.5	WNW	8.7	WNW	0.0	0.0	0.0		
25	23.0	29.4	17.6	3.2	S	7	WNW	9.3	WNW	0.0	0.0	0.0		
26	22.5	28.7	17.6	2.9	SSE	6.8	NW	8.7	NW	0.0	0.0	0.0		
27	23.1	31.5	17.6	2.2	SSE	5.7	S	8.7	S	0.0	0.0	0.0		
28	23.5	27.1	20.3	2.2	SSE	4.2	NW	5.7	NW	0.0	0.0	0.0		
29	24.2	27.0	22.3	4.3	S	8.3	SSE	12.3	S	65.0	21.0	5.5		
30	22.7	24.9	20.8	1.7	S	5.2	WNW	7.2	W	55.0	13.0	5.0		
前半旬	23.5	27.9	20.0	3.2	SSE					40.0				
後半旬	23.2	27.8	19.7	2.7	SSE					120.0				
旬	23.3	27.9	19.9	2.9	SSE					160.0				
平年差/比	//	//	//							//				

## 地域気象観測旬報

2009年6月21日～30日 島根県 (68)

(5/5)

観測所名	益田										10 以上積算気温			247
日付	気温( )			風向・風速(m/s)						降水量(mm)			日照(h)	
	平均	最高	最低	平均	最多	最大	風向	瞬間	風向	日計	1時間	10分		
21	25.4	29.0	22.8	1.7	SSW	4.1	S	7.6	S	7.0	4.0	3.0	0.4	
22	25.9	29.9	22.9	2.0	SSW	3.8	SSW	9.1	SW	31.5	11.0	7.0	0.1	
23	24.4	28.1	21.5	1.4	SE	3.4	WNW	6.0	WNW	0.0	0.0	0.0	7.8	
24	23.9	28.5	20.3	1.6	SSE	3.6	WNW	6.9	W	0.0	0.0	0.0	8.0	
25	24.3	30.5	17.5	1.4	ESE	3.3	WNW	5.9	N	0.0	0.0	0.0	11.1	
26	24.1	30.4	18.2	1.5	ESE	3.1	WNW	6.0	N	0.0	0.0	0.0	12.7	
27	24.9	32.2	19.0	1.5	SE	3.2	N	5.7	N	0.0	0.0	0.0	6.9	
28	25.2	29.0	21.6	1.4	SE	3.4	WNW	6.0	N	0.0	0.0	0.0	11.5	
29	25.2	29.1	23.6	1.9	S	5.5	S	9.6	S	79.5	34.5	9.5	0.0	
30	23.7	26.2	21.5	0.9	ESE	2.6	SW	5.3	WNW	50.5	16.5	5.0	0.0	
前半旬	24.8	29.2	21.0	1.6	S					38.5			27.4	
後半旬	24.6	29.4	20.8	1.4	S					130.0			31.1	
旬	24.7	29.3	20.9	1.5	S					168.5			58.5	
平年差/比	+2.1	+3.4	+1.4							120			164	

観測所名	津和野										10 以上積算気温			239
日付	気温( )			風向・風速(m/s)						降水量(mm)			日照(h)	
	平均	最高	最低	平均	最多	最大	風向	瞬間	風向	日計	1時間	10分		
21	23.5	27.7	20.3	1.1	SW	3.9	SSW	6.6	SSW	10.0	5.0	2.5	0.6	
22	24.7	28.6	21.2	2.6	SW	5.5	SSW	10.8	SSW	64.0	32.0	12.0	0.4	
23	23.9	30.5	19.6	1.5	SSW	5.5	SW	8.0	SW	0.0	0.0	0.0	6.3	
24	23.6	30.7	18.6	1.0	SSW	2.8	NNW	5.7	NE	0.0	0.0	0.0	8.4	
25	23.4	33.7	15.4	1.1	SSW	4.2	SSW	7.9	S	0.0	0.0	0.0	9.3	
26	24.1	33.2	15.5	1.3	SSW	4.5	SSW	8.5	SSW	0.0	0.0	0.0	12.1	
27	24.1	32.7	17.1	1.2	SSW	4.3	SSW	8.2	ENE	0.0	0.0	0.0	6.4	
28	25.3	32.2	19.9	1.3	NNE	3.9	SSW	6.4	SSE	0.0	0.0	0.0	7.0	
29	23.5	26.3	22.2	1.5	SSW	5.8	SSW	11.9	SSW	95.5	32.0	13.0	0.0	
30	23.3	25.5	20.9	1.0	SSW	5.3	SSW	10.6	S	30.5	9.5	2.5	0.0	
前半旬	23.8	30.2	19.0	1.5	SW					74.0			25.0	
後半旬	24.1	30.0	19.1	1.3	SSW					126.0			25.5	
旬	23.9	30.1	19.1	1.4	SSW					200.0			50.5	
平年差/比	+1.8	+3.6	+0.5							132			189	

観測所名	吉賀										10 以上積算気温			226
日付	気温( )			風向・風速(m/s)						降水量(mm)			日照(h)	
	平均	最高	最低	平均	最多	最大	風向	瞬間	風向	日計	1時間	10分		
21	22.3	24.2	20.7	1.0	WSW	3.7	WSW	5.9	SW	16.5	7.5	2.5	0.0	
22	24.0	27.6	20.6	2.3	SSW	6.1	SSW	14.8	SW	52.5	12.0	8.0	0.1	
23	22.8	29.7	18.9	1.7	NNE	6.6	SW	9.9	SW	0.0	0.0	0.0	6.1	
24	22.2	28.2	16.5	1.9	NE	5.1	ENE	8.3	ENE	0.0	0.0	0.0	8.6	
25	20.9	31.4	12.9	0.8	NE	4.3	WSW	7.7	WSW	0.0	0.0	0.0	8.4	
26	22.0	31.8	13.2	0.8	SSE	2.9	WSW	5.7	WNW	0.0	0.0	0.0	11.4	
27	22.1	29.6	15.4	1.9	W	6.3	WSW	10.9	WSW	0.0	0.0	0.0	5.4	
28	24.6	31.6	19.1	1.3	WSW	4.5	WSW	7.4	SW	0.0	0.0	0.0	9.6	
29	22.7	23.9	21.6	2.0	W	4.9	WSW	10.0	W	106.5	45.0	14.0	0.0	
30	22.7	25.5	20.8	1.2	SW	5.7	SW	14.0	WSW	23.5	11.5	4.0	0.0	
前半旬	22.4	28.2	17.9	1.5	NE					69.0			23.2	
後半旬	22.8	28.5	18.0	1.4	WSW					130.0			26.4	
旬	22.6	28.4	18.0	1.5	NE					199.0			49.6	
平年差/比	//	//	//							//			//	

### 地域雨量観測旬報

2009年6月21日～30日 島根県 (68)  
(1/1)

観測所名	大東				伯太				佐田				福光				吾妻山				桜江			
	降水量(mm)				降水量(mm)				降水量(mm)				降水量(mm)				降水量(mm)				降水量(mm)			
	日計	平年比	最大1時間	最大10分間	日計	平年比	最大1時間	最大10分間	日計	平年比	最大1時間	最大10分間	日計	平年比	最大1時間	最大10分間	日計	平年比	最大1時間	最大10分間	日計	平年比	最大1時間	最大10分間
21	0.0		0.0	0.0	0.0		0.0	0.0	0.0		0.0	0.0	0.5		0.5	0.5	3.0		1.5		0.0		0.0	0.0
22	144.5		24.5	11.0	120.0		18.0	11.0	164.5		36.0	9.0	151.5		36.0	9.5	165.0		35.0		134.0		38.5	10.0
23	0.5		0.5	0.5	0.0		0.0	0.0	1.0		1.0	0.5	0.0		0.0	0.0	0.0		0.0		0.0		0.0	0.0
24	0.0		0.0	0.0	0.0		0.0	0.0	0.0		0.0	0.0	0.0		0.0	0.0	0.0		0.0		0.0		0.0	0.0
25	0.0		0.0	0.0	0.0		0.0	0.0	0.0		0.0	0.0	0.0		0.0	0.0	0.0		0.0		0.0		0.0	0.0
半旬計/最大	145.0	313	24.5	11.0	120.0	271	18.0	11.0	165.5	317	36.0	9.0	152.0	303	36.0	9.5	168.0	234	35.0		134.0	245	38.5	10.0
26	0.0		0.0	0.0	0.0		0.0	0.0	0.0		0.0	0.0	0.0		0.0	0.0	0.0		0.0		0.0		0.0	0.0
27	0.0		0.0	0.0	0.0		0.0	0.0	0.0		0.0	0.0	0.0		0.0	0.0	0.0		0.0		0.0		0.0	0.0
28	0.0		0.0	0.0	0.0		0.0	0.0	0.0		0.0	0.0	0.0		0.0	0.0	0.0		0.0		0.0		0.0	0.0
29	23.0		6.5	3.0	22.0		6.0	1.5	37.0		9.5	2.5	55.0		13.5	7.5	88.5		13.5		62.5		17.0	6.0
30	39.5		12.0	4.0	22.0		7.0	2.0	48.5		14.0	4.5	58.0		17.0	5.5	27.5		5.5		46.0		14.5	4.0
半旬計/最大	62.5	110	12.0	4.0	44.0	81	7.0	2.0	85.5	134	14.0	4.5	113.0	182	17.0	7.5	116.0	139	13.5		108.5	160	17.0	6.0
旬計	207.5	178			164.0	146			251.0	196			265.0	214			284.0	175			242.5	182		
旬最大	144.5		24.5	11.0	120.0		18.0	11.0	164.5		36.0	9.0	151.5		36.0	9.5	165.0		35.0		134.0		38.5	10.0
起日	22		22	22	22		22	22	22		22	22	22		22	22	22		22		22		22	22

観測所名	三隅				波佐				匹見															
	降水量(mm)				降水量(mm)				降水量(mm)				降水量(mm)				降水量(mm)				降水量(mm)			
	日計	平年比	最大1時間	最大10分間	日計	平年比	最大1時間	最大10分間	日計	平年比	最大1時間	最大10分間	日計	平年比	最大1時間	最大10分間	日計	平年比	最大1時間	最大10分間	日計	平年比	最大1時間	最大10分間
21	4.0		3.0	2.5	10.5		8.0	4.0	10.5		4.0	3.5												
22	69.5		18.5	8.5	79.5		32.0	14.0	54.0		30.0	10.0												
23	0.5		0.5	0.5	0.5		0.5	0.5	0.5		0.5	0.5												
24	0.0		0.0	0.0	0.0		0.0	0.0	0.0		0.0	0.0												
25	0.0		0.0	0.0	0.0		0.0	0.0	0.0		0.0	0.0												
半旬計/最大	74.0	129	18.5	8.5	90.5	143	32.0	14.0	65.0	108	30.0	10.0												
26	0.0		0.0	0.0	0.0		0.0	0.0	0.0		0.0	0.0												
27	0.0		0.0	0.0	0.0		0.0	0.0	0.0		0.0	0.0												
28	0.0		0.0	0.0	3.5		3.5	3.0	0.0		0.0	0.0												
29	58.5		17.0	4.5	73.5		24.5	7.5	94.5		36.5	12.5												
30	51.5		15.5	6.5	24.0		8.0	2.5	18.0		6.5	2.0												
半旬計/最大	110.0	148	17.0	6.5	101.0	127	24.5	7.5	112.5	158	36.5	12.5												
旬計	184.0	121			191.5	121			177.5	122														
旬最大	69.5		18.5	8.5	79.5		32.0	14.0	94.5		36.5	12.5												
起日	22		22	22	22		22	22	29		29	29												



# 地域気象観測月報(集計値)

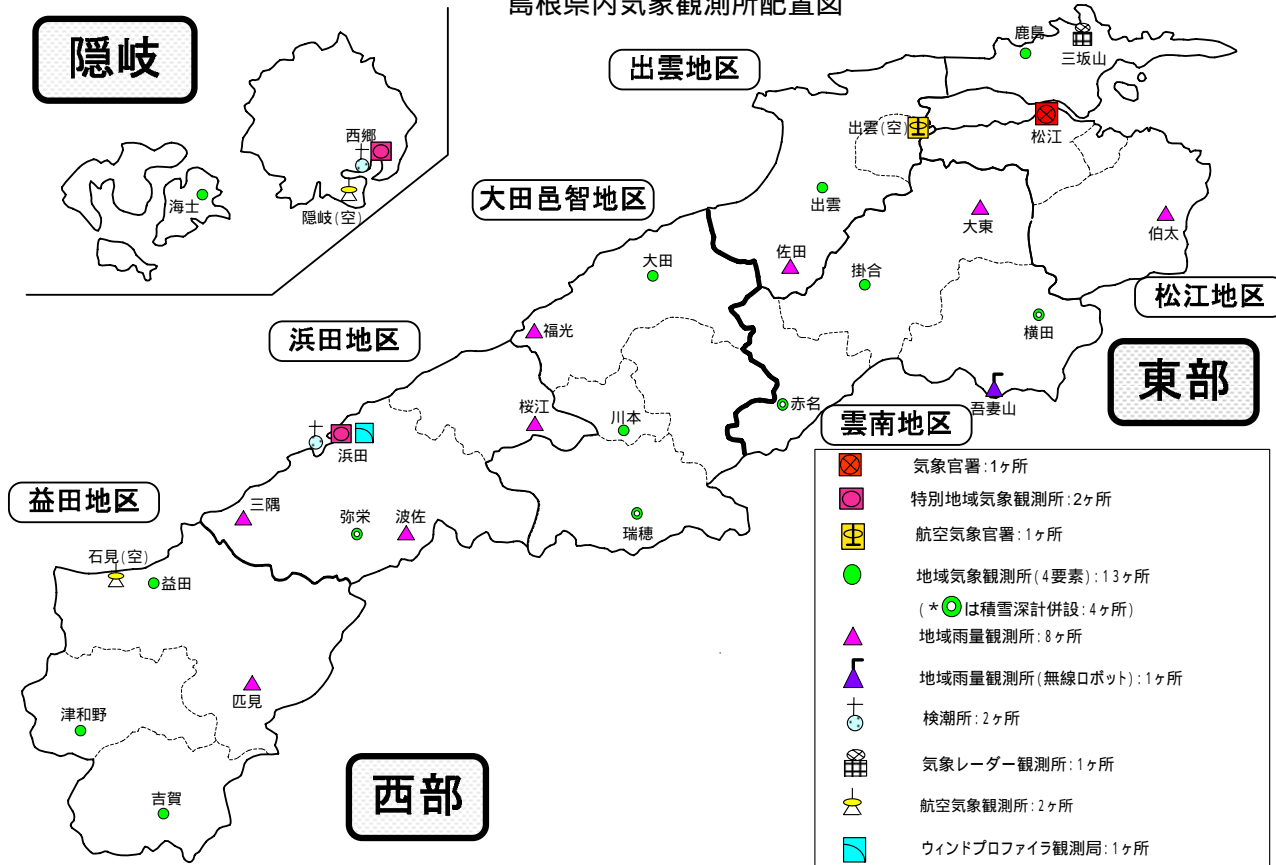
島根県 (68)

2009年6月  
2/2頁

観測所名	高津	益田	津和野	吉賀		
気	平均	21.0	22.3	21.7	20.5	
	平年差	//	0.8	0.5	//	
	最高	31.5	32.2	33.7	31.8	
	起日	27	27	25	26	
	最低	12.9	12.3	9.3	7.2	
	起日	1	1	1	1	
	最高平均	25.2	26.7	27.7	26.3	
	最高平年差	//	1.5	1.2	//	
	最低平均	17.5	18.3	16.6	15.6	
	最低平年差	//	0.5	-0.1	//	
	積算気温	631	668	650	616	
	温	平均0 未満日数	0	0	0	0
		平均25 以上日数	1	4	2	0
		最高0 未満日数	0	0	0	0
最高25 以上日数		14	20	22	19	
最高30 以上日数		1	6	10	5	
最高35 以上日数		0	0	0	0	
最低0 未満日数		0	0	0	0	
最低25 以上日数		0	0	0	0	
日照		月計		184.2	167.4	172.4
		平年比		119	133	//
	0.1時間未満日数		7	6	6	
風向・風速	平均風速	2.9	1.6	1.5	1.8	
	最大風速	12.3	6.5	6.9	8.6	
	最大風速風向	SSE	S	SSW	ENE	
	起日	10	10	10	6	
	最大瞬間風速	16.5	13.7	15.5	14.8	
	最大瞬間風速風向	S	S	SSW	SW	
	起日	10	10	20	22	
	最多風向	SSE	ESE	SSW	NE	
	10m/s以上日数	1	0	0	0	
	15m/s以上日数	0	0	0	0	
	20m/s以上日数	0	0	0	0	
	30m/s以上日数	0	0	0	0	
降水量	月計	240.5	285.5	260.5	244.5	
	平年比	//	128	104	//	
	最大日降水量	65.0	80.0	95.5	106.5	
	起日	29	5	29	29	
	最大1時間降水量	26.5	37.0	32.0	45.0	
	起日 時分	5 08:46	5 21:20	29 17:58	29 18:45	
	最大10分間降水量	6.5	10.5	13.0	14.0	
	起日 時分	5 08:25	5 20:41	29 17:44	29 18:11	
	1mm以上日数	9	9	9	9	
	10mm以上日数	5	5	6	5	
	30mm以上日数	4	4	4	2	
	50mm以上日数	3	3	2	2	
	70mm以上日数	0	2	1	1	
	100mm以上日数	0	0	0	1	



島根県内気象観測所配置図



島根県地域気象観測所(アメダス)所在地一覧表

観測所	気温	降水量	日照	風向 風速	積雪	所在地	緯度	経度	海面上 の高さ
西郷						隠岐郡隠岐の島町西町大城(西郷特別地域気象観測所)	36°12.2'	133°20.0'	27m
西郷岬						隠岐郡隠岐の島町岬町字風の松(隠岐航空気象観測所)	36°10.7'	133°19.4'	80m
海士						隠岐郡海士町大字海士	36°05.8'	133°05.8'	3m
鹿島						松江市鹿島町北講武	35°31.2'	133°01.3'	5m
斐川						簸川郡斐川町大字沖州字反(出雲空港出張所)	35°24.8'	132°53.4'	2m
松江						松江市西津田(松江地方気象台)	35°27.4'	133°03.9'	17m
出雲						出雲市芦渡町	35°19.9'	132°43.8'	20m
大東						雲南市大東町下阿用	35°19.1'	132°57.9'	56m
伯太						安来市伯太町母里	35°21.0'	133°16.4'	23m
佐田						出雲市佐田町大呂	35°13.3'	132°43.4'	100m
大田						大田市大田町大田	35°11.4'	132°29.8'	30m
掛合						雲南市掛合町掛合	35°11.9'	132°49.0'	215m
横田						仁多郡奥出雲町稲原	35°10.4'	133°06.2'	369m
福光						大田市温泉津町福光	35°04.2'	132°19.9'	8m
赤名						飯石郡飯南町下赤名	35°00.1'	132°42.7'	444m
吾妻山						仁多郡奥出雲町大馬木	35°04.2'	133°02.2'	1012m
桜江						江津市桜江町川戸	34°57.4'	132°20.1'	25m
川本						邑智郡川本町川本	34°58.6'	132°29.5'	132m
浜田						浜田市大辻町(浜田特別地域気象観測所)	34°53.8'	132°04.2'	19m
瑞穂						邑智郡邑南町淀原	34°51.2'	132°31.8'	327m
三隅						浜田市三隅町三隅	34°47.3'	131°57.5'	11m
弥栄						浜田市弥栄町長安本郷	34°46.6'	132°06.5'	380m
波佐						浜田市金城町波佐	34°46.8'	132°11.8'	370m
高津						益田市内田町(石見航空気象観測所)	34°40.5'	131°47.4'	54m
益田						益田市あけぼの東町	34°40.6'	131°50.6'	4m
匹見						益田市匹見町匹見	34°34.3'	132°01.0'	259m
津和野						鹿足郡津和野町森村口	34°27.7'	131°46.2'	165m
吉賀						鹿足郡吉賀町七日市	34°23.5'	131°53.6'	250m



# 中国地方 1か月予報

(6月27日から7月26日までの天候見通し)

平成21年6月26日  
広島地方気象台発表

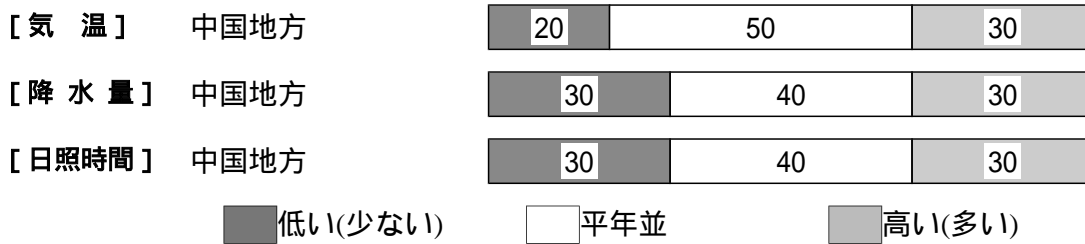
## <予想される向こう1か月の天候>

向こう1か月の出現の可能性が最も大きい天候と特徴のある気温、降水量等の確率は以下のとおりです。平年と同様に曇りや雨の日が多いでしょう。

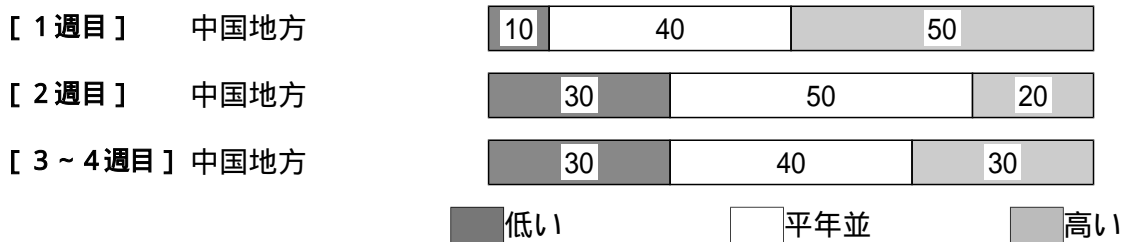
向こう1か月の気温は、平年並の確率50%です。

週別の気温は、1週目は高い確率50%、2週目は平年並の確率50%です。

## <向こう1か月の気温、降水量、日照時間の各階級の確率(%)>



## <気温経過の各階級の確率(%)>



## <予報の対象期間>

1か月 : 6月27日(土) ~ 7月26日(日)  
1週目 : 6月27日(土) ~ 7月3日(金)  
2週目 : 7月4日(土) ~ 7月10日(金)  
3~4週目 : 7月11日(土) ~ 7月24日(金)

## <次回発表予定等>

1か月予報 : 毎週金曜日 14時30分 次回は7月3日  
3か月予報 : 7月23日(木) 14時

< 参考資料（平年並の範囲等） >

( 1 ) 30 年平均値（向こう 1 か月の平均気温、降水量、日照時間と 1 週目、2 週目、3 ~ 4 週目の平均気温）

	気 温 ( )	降 水 量 (mm)	日照時間 (時間)	気 温( )		
				1 週目	2 週目	3 ~ 4 週目
松江	24.5	272.4	159.9	22.7	23.9	25.4
西郷	23.3	214.1	155.5	21.6	22.7	24.2
浜田	24.4	290.8	160.8	22.7	23.8	25.3
鳥取	24.9	219.0	156.6	23.2	24.3	25.8
米子	24.7	254.0	164.9	23.0	24.2	25.6
境	24.7	247.7	168.6	22.9	24.2	25.6
広島	26.2	270.7	163.3	24.5	25.7	27.1
呉	25.4	242.7	164.9	23.6	24.9	26.3
福山	25.4	200.0	180.8	23.7	24.9	26.3
岡山	26.3	189.9	160.9	24.6	25.8	27.1
津山	24.2	270.2	142.5	22.6	23.8	25.0

なお、気温、降水量、日照時間の「平年並」の範囲は、地点ごとに幾分違いはありますが、下に示した地域平均の「平年並」の範囲を参考にして下さい。

( 2 ) 1971 ~ 2000 年のデータに基づいた向こう 1 か月地域平均の気温、降水量、日照時間の平年差(比)の「平年並」の範囲は次のとおりです。

	気温平年差( )	降水量平年比(%)	日照時間平年比(%)
中国地方	-0.7 ~ +0.4	70 ~ 124	87 ~ 109
山陰	-0.6 ~ +0.5	67 ~ 127	87 ~ 111
山陽	-0.6 ~ +0.4	69 ~ 123	86 ~ 108

( 3 ) この予報期間の 1 週目、2 週目、3 ~ 4 週目の地域平均の気温平年差の「平年並」の範囲は次のとおりです。

	1 週目	2 週目	3 ~ 4 週目
中国地方	-0.8 ~ +0.6	-0.8 ~ +0.7	-0.6 ~ +0.5
山陰	-0.7 ~ +0.6	-0.7 ~ +0.8	-0.6 ~ +0.6
山陽	-0.7 ~ +0.6	-0.8 ~ +0.6	-0.5 ~ +0.4

< 参考資料（利用上の注意） >

( 1 ) 気温(降水量)等は、「低い(少ない)」「平年並」「高い(多い)」の 3 つの階級で予報します。階級の幅は、1971 ~ 2000 年の 30 年間に於ける各階級の出現率が等分(それぞれ 33%)となるように決めてあります(気候的出現率と呼びます)。

( 2 ) 予報する確率の数値は、それぞれの階級が出現する可能性の大きさを表しています。予測資料の信頼性が大きい場合には気候的出現率から大きく隔たった 10%以下や 60%以上の確率を付けられますが、特定の階級を強調できない場合には気候的出現率と同じかそれと同程度(30%、40%)の確率しか付けられません。

( 3 ) 晴れや雨などの天気日数は、平年の日数よりも多い(少ない)場合は「平年に比べて多い(少ない)」、また平年の日数と同程度に多い(少ない)場合には「平年と同様に多い(少ない)」と表現します。なお、単に多い(少ない)と表現した場合には対象期間の 2 分の 1 より多い(少ない)ことを意味します。