

# 島根県農業気象速報

平成21年5月下旬

島根県  
松江地方気象台

平成21年6月1日発行

## 気象概況 平成21年5月下旬

気圧の谷や低気圧の影響により、曇りや雨の日が多くなった。

日付	天気概況	松江(6時～18時)	松江(18時～翌06時)
21日	前線を伴う低気圧が朝鮮半島を北東進	雨時々曇	曇時々雨
22日	気圧の谷の影響を受ける	曇時々雨	曇時々晴
23日	気圧の谷の影響を受ける	曇	雨後曇
24日	寒気の影響を受ける	雨一時曇	曇一時雨
25日	高気圧に覆われる	晴一時曇	晴後薄曇
26日	高気圧に覆われる	薄曇	薄曇
27日	南岸の低気圧の影響を受ける	曇	曇
28日	南岸の低気圧の影響を受ける	曇一時雨	曇時々雨
29日	南岸の低気圧の影響を受ける	曇時々雨	曇
30日	南岸の低気圧の影響を受ける	曇	曇
31日	高気圧に覆われる	曇後一時晴	快晴

### 気象官署の観測値(5月下旬)

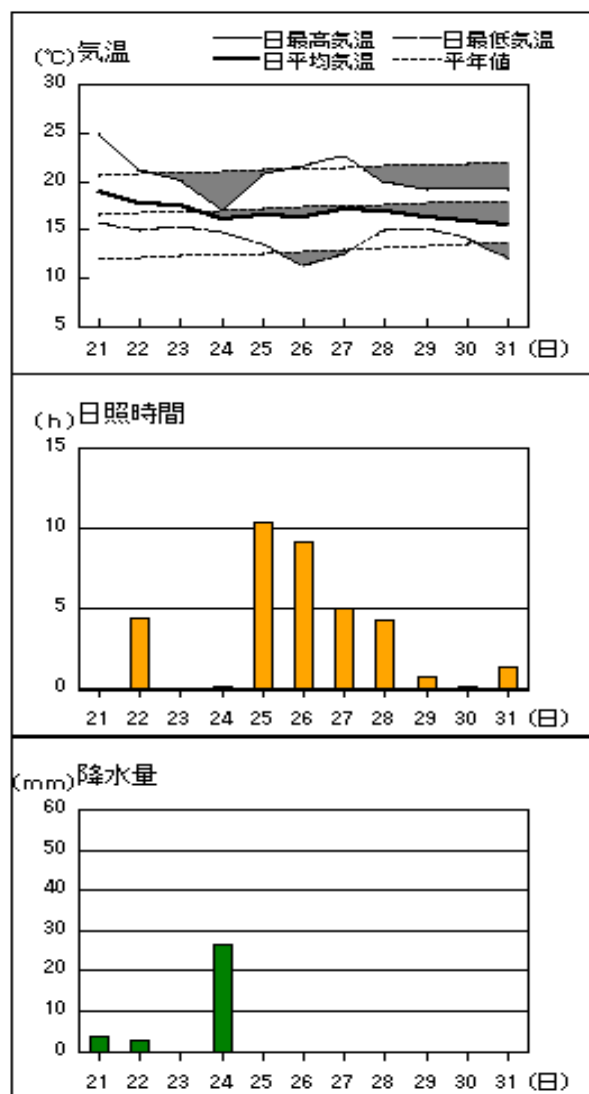
要素	気温( )						降水量(mm)		日照時間(h)	
	平均		最高		最低		本年	平年	本年	平年
官署	本年	平年	本年	平年	本年	平年	本年	平年	本年	平年
松江	17.5	18.5	21.0	23.8	14.6	13.9	20.0	33.6	28.5	78.5
浜田	17.9	18.3	21.9	22.6	14.6	14.0	11.0	38.1	36.7	77.1
西郷	16.8	17.1	20.5	21.8	13.9	12.4	32.5	32.3	35.4	83.7

平均気温は、松江「低い」、浜田・西郷「平年並」。降水量は、松江「平年並み」、浜田「少ない」、西郷「多い」。日照時間は、全域「かなり少ない」。

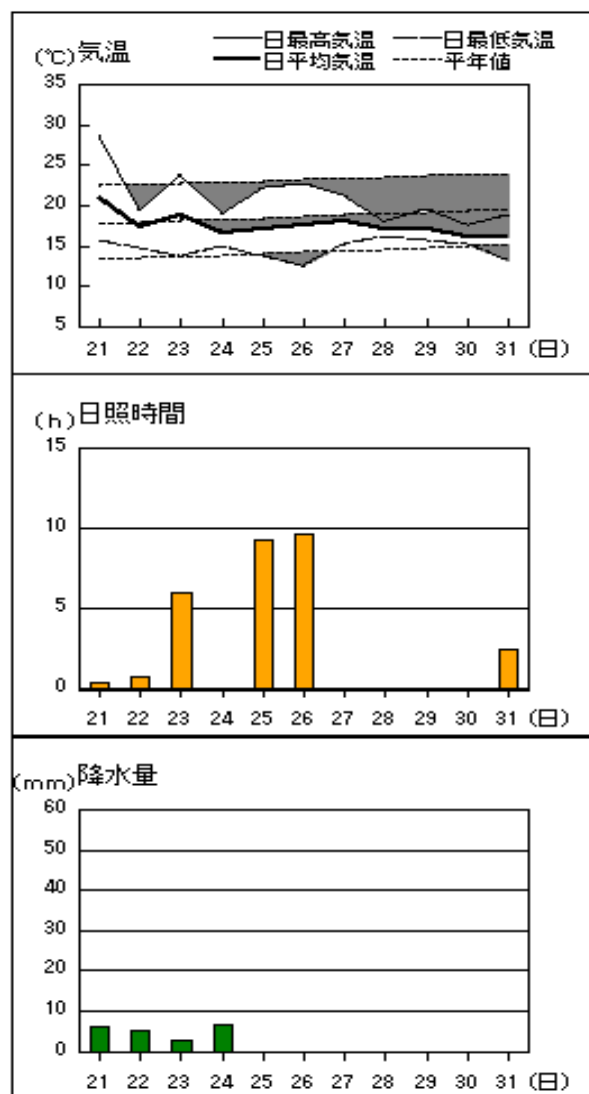
注：地上気象観測における平年の統計期間は、松江、浜田、西郷とも1971～2000年の30年間である。

アメダス 気象経過図：2009年5月21日-2009年5月31日

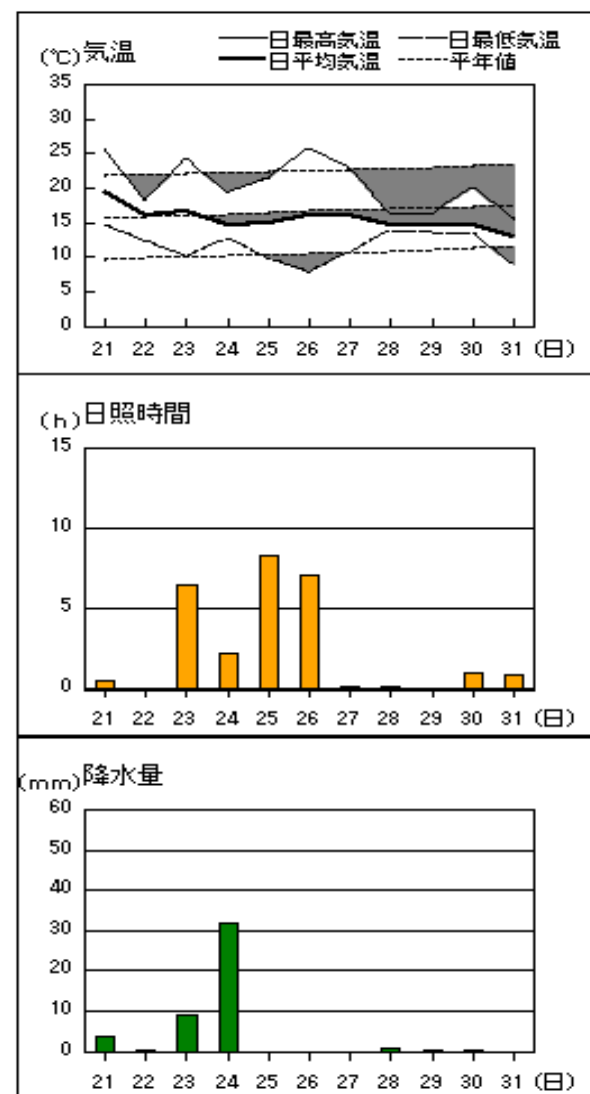
西郷



松江

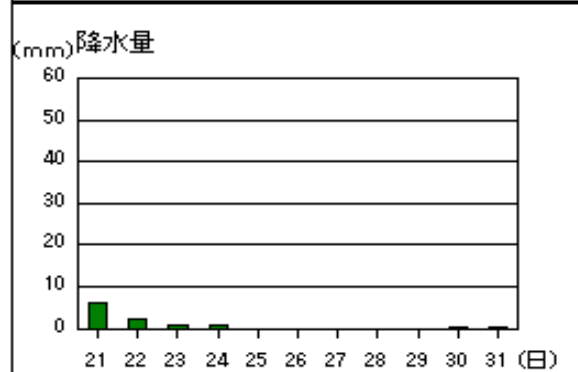
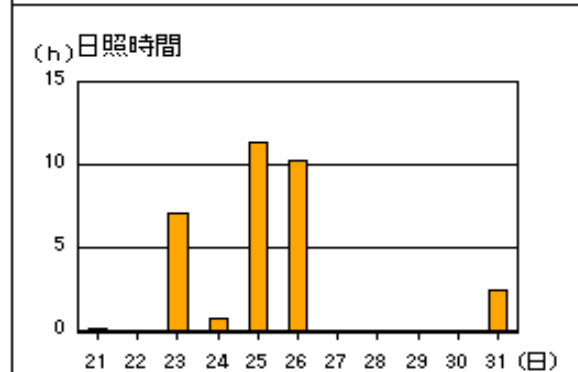
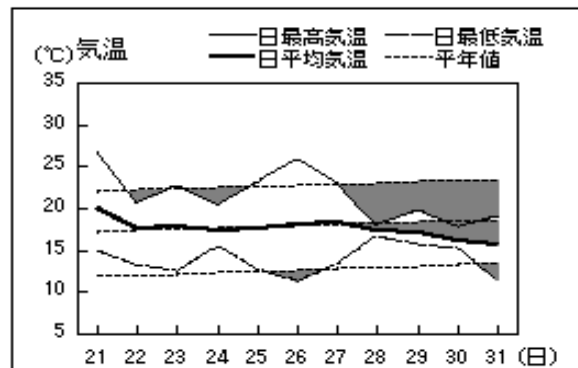


横田

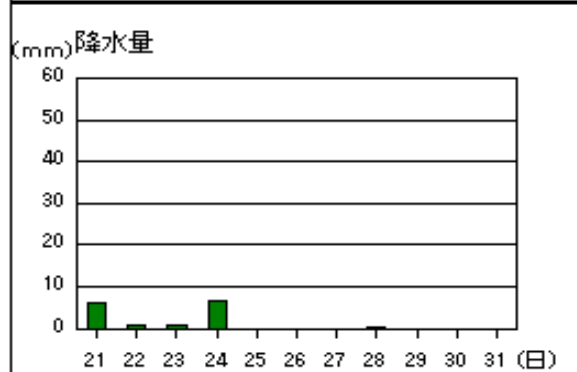
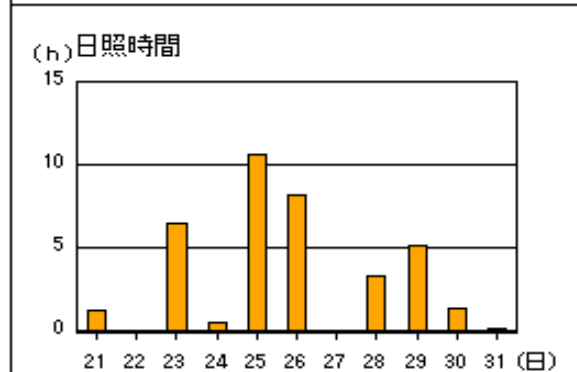
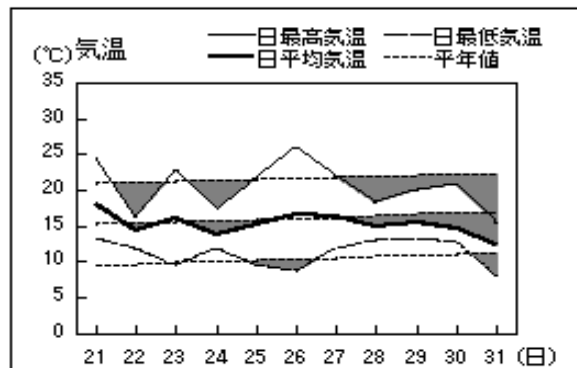


アメダス 気象経過図：2009年5月21日-2009年5月31日

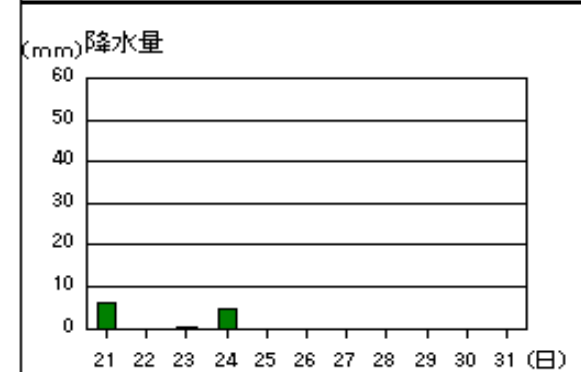
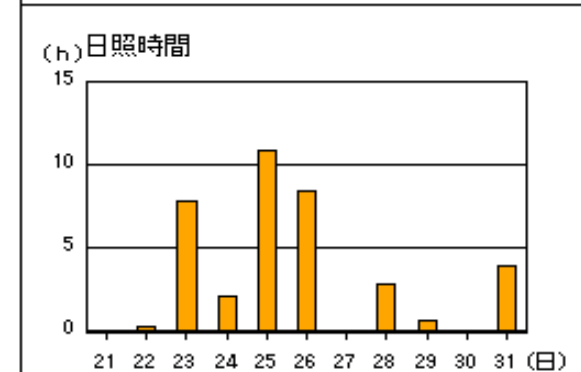
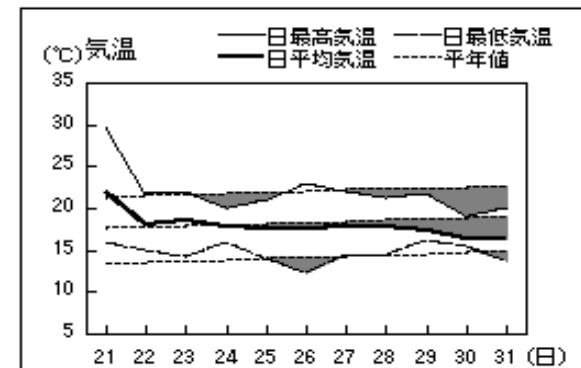
出雲



赤名

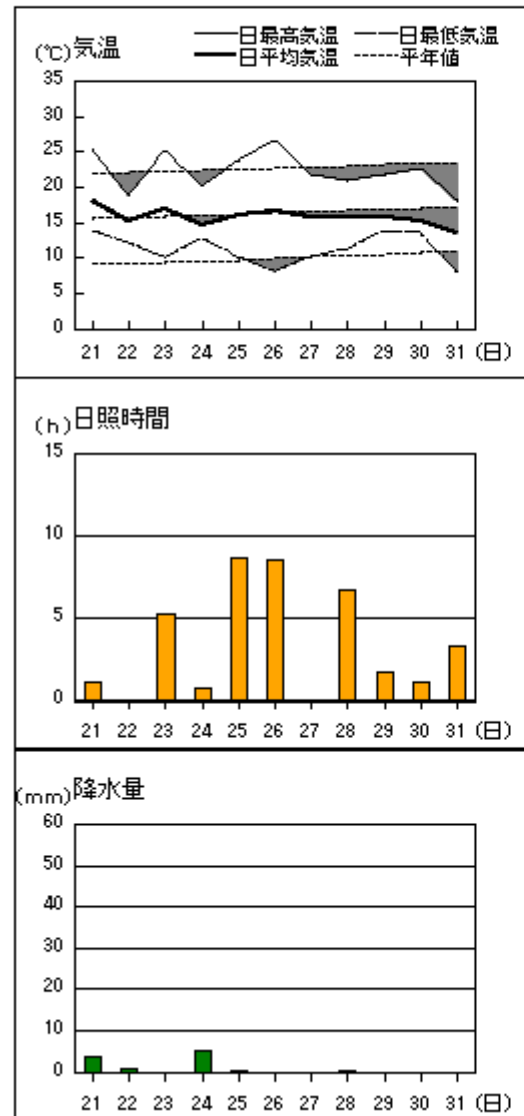


浜田

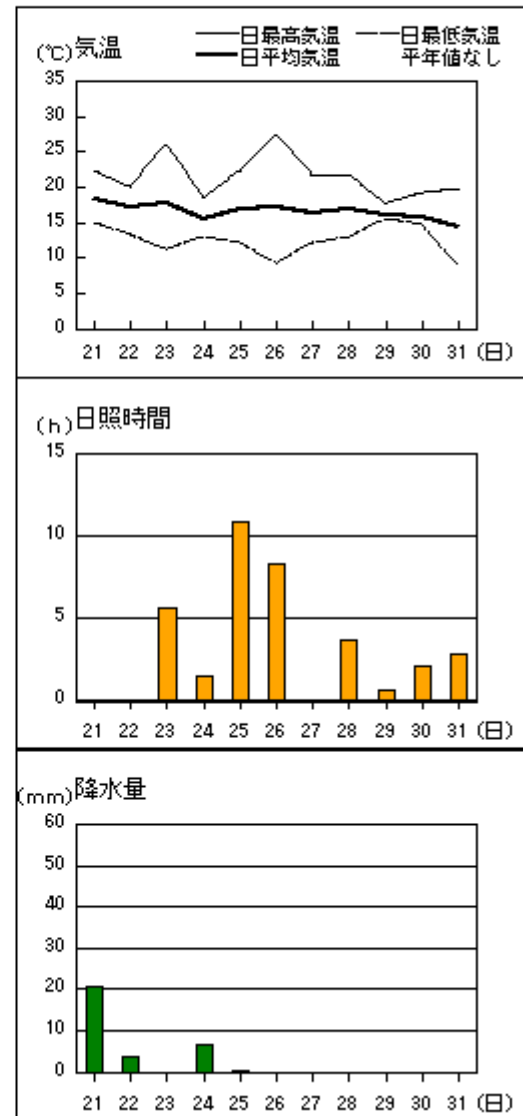


アメダス 気象経過図：2009年5月21日-2009年5月31日

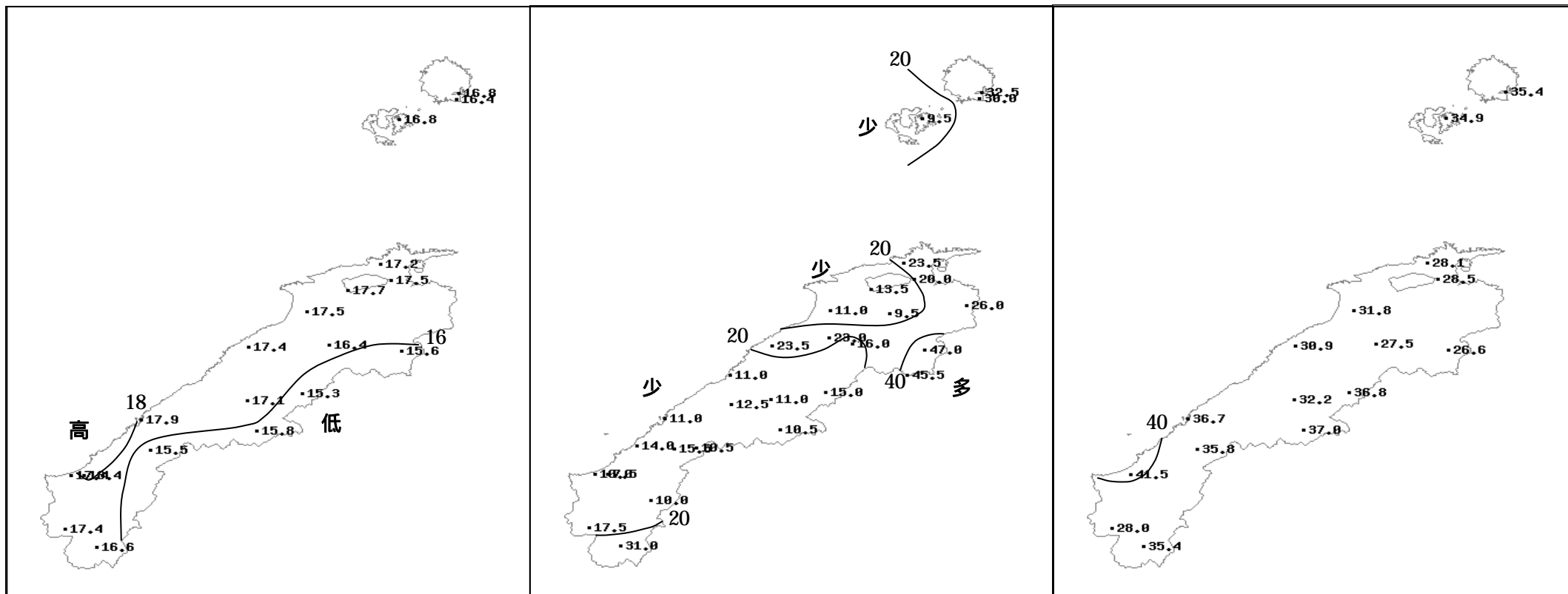
瑞穂



吉賀



# 2009年(平成21年)5月下旬の気象分布図



平均気温 ( °C )

降水量 ( mm )

日照時間 ( h )

# 地域気象観測旬報

2009年5月21日～31日 島根県 (68)  
(1/5)

観測所名	西郷									10 以上積算気温				184
日付	気温( )			風向・風速(m/s)					降水量(mm)			日照 (h)		
	平均	最高	最低	平均	最多	最大	風向	瞬間	風向	日計	1時間		10分	
21	18.9	24.9	15.6	2.1	NW	8.2	ENE	12.3	ESE	3.5	1.5	0.5	0.0	
22	17.7	21.1	14.8	4.1	W	7.3	WSW	11.9	WSW	2.5	1.5	1.0	4.4	
23	17.5	20.1	15.3	1.6	NNW	4.4	SSW	6.8	SW	0.0	0.0	0.0	0.0	
24	16.0	17.1	14.6	1.8	N	4	ENE	7.1	ENE	26.5	17.0	6.5	0.1	
25	16.5	20.8	13.4	2.1	NNW	6.1	ENE	8.0	ENE	0.0	0.0	0.0	10.3	
26	16.2	21.5	11.2	1.5	WNW	5.4	SSE	7.1	SE	0.0	0.0	0.0	9.1	
27	17.1	22.6	12.5	2.5	NE	6.6	NE	9.9	NNE	0.0	0.0	0.0	5.0	
28	16.9	19.9	14.8	3.9	NNE	7.7	NE	14.1	NE	0.0	0.0	0.0	4.3	
29	16.3	19.1	15.0	4.3	NNE	7.2	NE	13.4	NNE	0.0	0.0	0.0	0.8	
30	15.8	19.3	14.0	1.7	NW	3.9	NW	6.2	NW	0.0	0.0	0.0	0.1	
31	15.4	19.2	12.1	2.4	W	6.4	WSW	10.1	WSW	0.0	0.0	0.0	1.3	
前半旬	17.3	20.8	14.7	2.3	NNW					32.5			14.8	
後半旬	16.3	20.3	13.3	2.7	NE					0.0			20.6	
旬	16.8	20.5	13.9	2.5	NE					32.5			35.4	
平年差/比	-0.4	-0.8	+1.4							95			46	

観測所名	西郷岬									10 以上積算気温				181
日付	気温( )			風向・風速(m/s)					降水量(mm)			日照 (h)		
	平均	最高	最低	平均	最多	最大	風向	瞬間	風向	日計	1時間		10分	
21	19.5	24.5	15.8	2.9	SE	8.3	NNE	16.5	NNE	2.0	1.0	0.5		
22	17.1	20.7	15.2	5.4	W	8.6	SSW	11.8	W	1.5	1.0	0.5		
23	17.1	18.9	15.6	2.7	SW	5.2	SSW	7.7	W	0.0	0.0	0.0		
24	15.7	16.8	14.2	3.6	N	7.9	N	9.8	N	26.5	19.5	8.5		
25	15.4	18.1	12.7	2.5	ENE	6.8	ENE	8.7	ENE	0.0	0.0	0.0		
26	16.4	21.0	12.4	1.9	NE	5.4	ENE	7.2	NE	0.0	0.0	0.0		
27	16.9	20.1	13.6	4.2	ENE	9.8	NE	12.3	NE	0.0	0.0	0.0		
28	16.3	19.1	14.7	6.9	NNE	9.8	NNE	14.9	NNE	0.0	0.0	0.0		
29	15.8	18.0	14.5	6.8	NNE	10.5	NNE	17.0	NNE	0.0	0.0	0.0		
30	15.1	16.8	13.9	2.1	NNW	3.9	NE	5.1	NNW	0.0	0.0	0.0		
31	15.3	19.0	12.6	3.0	WNW	6.6	WSW	9.8	WNW	0.0	0.0	0.0		
前半旬	17.0	19.8	14.7	3.4	N					30.0				
後半旬	16.0	19.0	13.6	4.2	NNE					0.0				
旬	16.4	19.4	14.1	3.8	NNE					30.0				
平年差/比	//	//	//							//				

観測所名	海士									10 以上積算気温				185
日付	気温( )			風向・風速(m/s)					降水量(mm)			日照 (h)		
	平均	最高	最低	平均	最多	最大	風向	瞬間	風向	日計	1時間		10分	
21	19.2	25.0	15.5	1.4	ESE	5	E	11.9	E	4.5	2.0	0.5	0.0	
22	17.7	20.9	14.6	3.0	WSW	6	W	9.9	WNW	2.5	1.5	0.5	2.7	
23	18.0	19.8	14.3	1.5	SW	3.8	SW	7.6	SW	0.5	0.5	0.5	0.0	
24	16.5	17.9	15.3	1.9	NNE	3.6	NNE	8.3	NE	2.0	1.0	0.5	0.0	
25	15.9	19.5	11.7	1.5	NNE	3.3	NE	6.2	NE	0.0	0.0	0.0	6.9	
26	16.5	23.8	10.8	0.8	NE	3.4	NE	5.2	NE	0.0	0.0	0.0	9.2	
27	17.1	21.5	13.1	1.5	ENE	4.7	E	8.7	E	0.0	0.0	0.0	4.1	
28	16.4	19.8	12.2	2.0	N	4.9	NNE	8.7	NNE	0.0	0.0	0.0	7.3	
29	16.6	19.3	14.2	2.7	NNE	4.8	NNE	8.2	NNE	0.0	0.0	0.0	3.0	
30	15.6	16.7	14.0	1.0	N	2.4	N	5.0	NNE	0.0	0.0	0.0	0.0	
31	15.5	18.0	11.8	1.6	WNW	3.5	WNW	6.3	WSW	0.0	0.0	0.0	1.7	
前半旬	17.5	20.6	14.3	1.9	NNE					9.5			9.6	
後半旬	16.3	19.9	12.7	1.6	NNE					0.0			25.3	
旬	16.8	20.2	13.4	1.7	NNE					9.5			34.9	
平年差/比	-0.8	-1.2	+0.3							27			45	

観測所名	鹿島									10 以上積算気温				189
日付	気温( )			風向・風速(m/s)					降水量(mm)			日照 (h)		
	平均	最高	最低	平均	最多	最大	風向	瞬間	風向	日計	1時間		10分	
21	19.7	27.8	15.1	1.6	NE	6.4	S	12.0	S	8.0	3.0	1.0	0.4	
22	17.1	19.4	14.2	2.0	SW	5.5	SW	8.9	WSW	4.5	2.5	1.0	1.7	
23	18.1	22.2	14.0	1.8	W	6	W	9.6	W	2.0	1.5	0.5	5.6	
24	16.6	18.5	15.5	1.3	NNE	3.2	NNE	8.1	NNE	9.0	6.0	4.5	0.0	
25	16.7	20.3	12.9	1.7	N	4.9	NNW	8.7	NNW	0.0	0.0	0.0	9.7	
26	17.5	24.5	11.6	0.9	NW	2.8	SSW	5.2	N	0.0	0.0	0.0	9.2	
27	17.9	22.4	14.0	1.1	NNW	3.4	SSE	6.7	NNW	0.0	0.0	0.0	0.3	
28	17.1	17.6	15.6	1.7	NE	3.5	NNE	7.8	N	0.0	0.0	0.0	0.0	
29	16.8	18.0	15.5	2.0	NNE	3.9	N	10.0	NNW	0.0	0.0	0.0	0.0	
30	16.0	17.2	15.1	1.0	N	2.6	NNW	5.4	N	0.0	0.0	0.0	0.0	
31	15.7	18.6	12.5	1.7	W	4.2	W	7.2	W	0.0	0.0	0.0	1.2	
前半旬	17.6	21.6	14.3	1.7	NE					23.5			17.4	
後半旬	16.8	19.7	14.1	1.4	N					0.0			10.7	
旬	17.2	20.6	14.2	1.5	N					23.5			28.1	
平年差/比	-0.6	-1.5	+1.0							73			36	

) : 統計値を求める対象となる資料の一部が欠けているが、その範囲が許容の範囲内の値。  
 ] : 統計値を求める対象となる資料が、許容する範囲内の資料数を満たさず、十分な信頼を保障できない値である。  
 x : 統計値を求める対象となる資料が、参考値もしくは欠測により全くなく統計値を求めることができない。

### 地域気象観測旬報

2009年5月21日～31日 島根県 (68)  
(2/5)

観測所名	斐川										10 以上積算気温			194
	気温( )			風向・風速(m/s)						降水量(mm)			日照 (h)	
	平均	最高	最低	平均	最多	最大	風向	瞬間	風向	日計	1時間	10分		
21	20.1	27.8	16.1	3.2	SE	10.4	SSW	17.5	SSW	7.0	3.5	1.5		
22	17.7	20.2	14.4	3.8	WSW	7	WSW	9.8	WSW	2.5	1.5	0.5		
23	18.5	23.2	13.7	3.6	WSW	7.3	W	9.3	W	1.5	1.5	0.5		
24	17.5	20.9	15.9	3.9	NNE	8.9	N	10.8	N	2.5	1.5	1.0		
25	17.5	21.3	13.6	3.3	NNE	6.1	NNE	7.2	NE	0.0	0.0	0.0		
26	17.6	23.8	11.9	3.3	ENE	6.6	ENE	7.7	ENE	0.0	0.0	0.0		
27	18.1	22.3	14.2	4.3	ENE	8.5	E	10.3	ENE	0.0	0.0	0.0		
28	17.6	18.5	16.7	6.2	NE	9.4	NE	11.3	NE	0.0	0.0	0.0		
29	17.4	19.9	16.3	6.4	NE	8.7	NE	10.8	NE	0.0	0.0	0.0		
30	16.2	17.4	15.4	2.6	N	5.9	NNW	7.2	NNW	0.0	0.0	0.0		
31	16.0	19.1	13.2	2.9	W	5.7	W	7.7	W	0.0	0.0	0.0		
前半旬	18.3	22.7	14.7	3.6	WSW					13.5				
後半旬	17.2	20.2	14.6	4.3	NE					0.0				
旬	17.7	21.3	14.7	4.0	NE					13.5				
平年差/比	//	//	//							//				

観測所名	松江										10 以上積算気温			193
	気温( )			風向・風速(m/s)						降水量(mm)			日照 (h)	
	平均	最高	最低	平均	最多	最大	風向	瞬間	風向	日計	1時間	10分		
21	20.9	28.7	15.7	2.6	ESE	7.1	ESE	12.1	SSW	6.0	2.5	1.0	0.4	
22	17.4	19.5	14.7	3.5	W	8.6	W	12.3	W	5.0	3.5	1.0	0.8	
23	18.7	23.8	13.7	2.6	W	7.1	WSW	9.1	WSW	2.5	1.5	0.5	6.0	
24	16.7	19.0	15.0	2.1	NE	5.9	ENE	8.9	NE	6.5	3.0	1.5	0.0	
25	17.2	22.2	13.8	2.3	E	4.5	E	7.9	E	0.0	0.0	0.0	9.3	
26	17.5	22.7	12.4	2.3	ESE	5.7	ESE	8.1	SE	0.0	0.0	0.0	9.6	
27	18.0	21.2	15.2	2.9	E	5.7	ENE	8.6	E	0.0	0.0	0.0	0.0	
28	17.2	18.1	16.2	4.3	NE	7.6	NE	11.4	NE	0.0	0.0	0.0	0.0	
29	17.0	19.6	15.7	4.3	NE	7.3	NE	10.1	NNE	0.0	0.0	0.0	0.0	
30	16.1	17.5	15.2	1.8	NW	4.8	NW	6.5	NW	0.0	0.0	0.0	0.0	
31	16.2	18.8	13.3	3.3	W	6.3	W	9.9	W	0.0	0.0	0.0	2.4	
前半旬	18.2	22.6	14.6	2.6	W					20.0			16.5	
後半旬	17.0	19.7	14.7	3.2	NE					0.0			12.0	
旬	17.5	21.0	14.6	2.9	NE					20.0			28.5	
平年差/比	-1.1	-2.2	+0.5							56			38	

観測所名	出雲										10 以上積算気温			193
	気温( )			風向・風速(m/s)						降水量(mm)			日照 (h)	
	平均	最高	最低	平均	最多	最大	風向	瞬間	風向	日計	1時間	10分		
21	20.0	26.9	15.0	1.7	S	5.9	NE	12.7	S	6.0	2.5	1.0	0.1	
22	17.6	20.8	13.3	2.0	WSW	5.6	SSE	11.4	S	2.0	1.5	0.5	0.0	
23	17.8	22.7	12.4	1.2	W	3.2	WSW	7.3	WNW	1.0	1.0	0.5	7.0	
24	17.4	20.4	15.4	1.9	WSW	6.1	NE	10.6	NE	1.0	1.0	0.5	0.7	
25	17.5	23.2	12.8	1.9	ENE	5.1	NE	7.8	NE	0.0	0.0	0.0	11.3	
26	18.1	25.9	11.2	1.6	ENE	4	ENE	6.2	ENE	0.0	0.0	0.0	10.2	
27	18.2	23.0	13.2	2.4	ENE	4.7	ENE	8.0	ENE	0.0	0.0	0.0	0.0	
28	17.3	18.1	16.5	3.6	ENE	5.7	NE	10.0	NE	0.0	0.0	0.0	0.0	
29	17.2	19.7	15.6	3.7	ENE	6.1	NE	10.8	NE	0.0	0.0	0.0	0.0	
30	16.1	17.7	15.1	1.3	E	3	ENE	5.1	ENE	0.5	0.5	0.5	0.0	
31	15.6	19.1	11.6	1.1	W	2.6	WSW	6.8	WNW	0.5	0.5	0.5	2.5	
前半旬	18.1	22.8	13.8	1.7	WSW					10.0			19.1	
後半旬	17.1	20.6	13.9	2.3	ENE					1.0			12.7	
旬	17.5	21.6	13.8	2.0	ENE					11.0			31.8	
平年差/比	-0.4	-1.1	+1.3							30			40	

観測所名	大田										10 以上積算気温			192
	気温( )			風向・風速(m/s)						降水量(mm)			日照 (h)	
	平均	最高	最低	平均	最多	最大	風向	瞬間	風向	日計	1時間	10分		
21	21.3	27.6	15.9	2.8	SE	6.5	SE	14.8	ESE	7.5	4.0	1.5	0.1	
22	17.0	18.9	14.5	1.4	SSE	5	SE	10.8	SE	6.5	2.5	1.0	0.2	
23	18.1	23.2	14.0	2.0	SSE	4.3	WNW	7.3	WNW	1.0	1.0	0.5	6.8	
24	16.8	19.8	15.5	2.1	N	5.1	NNW	9.7	N	8.5	3.5	2.0	0.6	
25	17.0	21.5	12.5	1.9	NNW	4.3	NW	7.4	NW	0.0	0.0	0.0	10.9	
26	17.6	24.8	11.6	1.2	NNW	3.5	NW	5.8	NW	0.0	0.0	0.0	8.9	
27	17.8	22.9	13.3	1.4	N	5.2	N	8.1	N	0.0	0.0	0.0	0.0	
28	17.4	19.5	15.6	2.6	NNE	5	NE	11.0	NNW	0.0	0.0	0.0	1.0	
29	17.1	20.7	15.9	2.7	N	4.9	N	9.8	N	0.0	0.0	0.0	0.1	
30	16.2	18.3	14.8	1.5	N	3.1	N	5.9	NNW	0.0	0.0	0.0	0.0	
31	15.5	19.3	12.3	1.3	SSE	3.3	WNW	5.9	NW	0.0	0.0	0.0	2.3	
前半旬	18.0	22.2	14.5	2.0	SE					23.5			18.6	
後半旬	16.9	20.9	13.9	1.8	N					0.0			12.3	
旬	17.4	21.5	14.2	1.9	N					23.5			30.9	
平年差/比	-1.2	-2.1	+0.7							64			40	



# 地域気象観測旬報

2009年5月21日～31日 島根県 (68)  
(3/5)

観測所名	掛合										10 以上積算気温				180
	気温( )			風向・風速(m/s)							降水量(mm)			日照(h)	
	平均	最高	最低	平均	最多	最大	風向	瞬間	風向	日計	1時間	10分			
21	19.1	28.0	14.3	1.9	S	6.1	SSE	15.0	SSW	7.0	3.0	1.0	0.9		
22	16.8	19.2	13.3	1.2	SE	3.4	S	8.9	SW	1.5	1.0	0.5	0.0		
23	17.8	24.3	11.3	1.4	N	4	N	7.7	WNW	1.5	1.5	0.5	6.7		
24	15.6	20.6	13.9	1.2	N	4.3	N	9.0	NW	4.5	2.0	1.0	0.3		
25	16.3	22.2	11.4	1.5	NNW	4.3	NNW	8.0	NNW	0.0	0.0	0.0	9.5		
26	17.5	25.5	9.4	1.0	NNW	3.6	NNW	6.0	NNW	0.0	0.0	0.0	9.6		
27	17.1	22.3	12.4	1.0	N	4.2	NNW	6.6	NNW	0.0	0.0	0.0	0.0		
28	15.7	16.9	14.8	1.4	NNW	3.5	NW	7.8	NW	0.5	0.5	0.5	0.0		
29	15.4	17.4	14.2	1.4	NNW	3.3	NW	6.0	NNW	0.5	0.5	0.5	0.0		
30	15.0	17.1	14.1	1.0	NNW	3	NNW	4.6	NNW	0.5	0.5	0.5	0.0		
31	13.9	17.1	10.1	0.8	SE	2.7	NNW	5.4	N	0.0	0.0	0.0	0.5		
前半旬	17.1	22.9	12.8	1.4	N					14.5			17.4		
後半旬	15.8	19.4	12.5	1.1	NNW					1.5			10.1		
旬	16.4	21.0	12.7	1.3	NNW					16.0			27.5		
平年差/比	-0.8	-2.1	+1.6							41			40		

観測所名	横田										10 以上積算気温				171
	気温( )			風向・風速(m/s)							降水量(mm)			日照(h)	
	平均	最高	最低	平均	最多	最大	風向	瞬間	風向	日計	1時間	10分			
21	19.6	25.8	14.8	1.9	SSE	4.7	SSE	14.7	S	3.5	2.0	0.5	0.5		
22	16.1	18.2	12.3	1.3	WNW	3.9	W	7.6	W	0.5	0.5	0.5	0.0		
23	16.7	24.2	10.0	1.0	WNW	3.3	W	6.3	NW	9.0	4.5	2.0	6.5		
24	14.7	19.4	12.8	1.2	WNW	4.2	NW	9.3	NNW	32.0	28.0	9.0	2.2		
25	15.0	21.4	9.9	1.3	NNE	3.3	NNE	7.8	NW	0.0	0.0	0.0	8.3		
26	16.0	25.6	7.8	0.7	W	3.8	W	6.0	W	0.0	0.0	0.0	7.0		
27	16.1	22.9	10.8	0.8	NE	3.4	NE	7.1	ENE	0.0	0.0	0.0	0.1		
28	14.6	16.3	13.9	1.4	NE	4.3	NE	8.7	NE	1.0	1.0	0.5	0.1		
29	14.6	16.4	13.5	1.5	NE	3.4	ENE	8.2	ENE	0.5	0.5	0.5	0.0		
30	14.7	20.1	13.4	1.1	W	4.5	W	7.7	W	0.5	0.5	0.5	1.0		
31	13.0	15.6	8.9	1.2	W	3.2	WNW	5.9	WNW	0.0	0.0	0.0	0.9		
前半旬	16.4	21.8	12.0	1.3	NE					45.0			17.5		
後半旬	14.8	19.5	11.4	1.1	W					2.0			9.1		
旬	15.6	20.5	11.6	1.2	NE					47.0			26.6		
平年差/比	-0.9	-2.0	+1.2							141			39		

観測所名	赤名										10 以上積算気温				168
	気温( )			風向・風速(m/s)							降水量(mm)			日照(h)	
	平均	最高	最低	平均	最多	最大	風向	瞬間	風向	日計	1時間	10分			
21	18.0	24.7	13.2	1.7	SSE	5.4	SE	12.0	ESE	6.0	3.0	1.0	1.2		
22	14.5	16.4	11.8	0.6	SSE	2.7	SE	7.0	S	1.0	0.5	0.5	0.0		
23	16.1	22.8	9.6	0.8	NNE	3	N	5.4	NNW	1.0	1.0	0.5	6.4		
24	13.9	17.4	11.9	1.2	N	3.1	N	7.1	N	6.5	2.5	1.5	0.5		
25	15.3	21.7	9.6	2.2	N	4.8	NNE	8.7	NNW	0.0	0.0	0.0	10.6		
26	16.7	26.0	8.6	0.7	NNE	3	N	5.5	N	0.0	0.0	0.0	8.2		
27	16.3	22.0	11.8	0.8	NNW	3	NNW	5.8	NW	0.0	0.0	0.0	0.0		
28	15.0	18.3	12.9	2.4	N	4.7	N	9.8	N	0.5	0.5	0.5	3.3		
29	15.5	19.9	13.3	2.8	N	4.9	NNE	9.7	N	0.0	0.0	0.0	5.1		
30	14.7	20.9	12.6	1.1	NNE	2.8	N	5.3	NNW	0.0	0.0	0.0	1.3		
31	12.4	15.5	8.2	0.9	N	2	NNW	4.8	N	0.0	0.0	0.0	0.2		
前半旬	15.6	20.6	11.2	1.3	N					14.5			18.7		
後半旬	15.1	20.4	11.2	1.5	N					0.5			18.1		
旬	15.3	20.5	11.2	1.4	N					15.0			36.8		
平年差/比	-0.7	-1.1	+0.9							38			58		

観測所名	川本										10 以上積算気温				188
	気温( )			風向・風速(m/s)							降水量(mm)			日照(h)	
	平均	最高	最低	平均	最多	最大	風向	瞬間	風向	日計	1時間	10分			
21	20.1	27.6	15.4	2.5	SSE	5.5	SSE	13.2	SSE	2.5	1.0	0.5	0.2		
22	16.8	18.8	14.4	1.2	SW	4.3	SE	10.5	SSE	1.0	0.5	0.5	0.0		
23	18.0	24.5	13.1	0.9	ESE	2.7	WSW	6.7	W	1.0	1.0	0.5	6.0		
24	16.2	19.8	14.2	0.9	NNW	3.5	NNW	7.0	N	6.5	3.0	2.0	0.4		
25	16.9	23.0	12.4	1.2	N	3.8	NNE	6.5	N	0.0	0.0	0.0	10.7		
26	18.0	27.9	11.8	0.8	WSW	2.3	NNW	4.3	NNW	0.0	0.0	0.0	7.8		
27	16.9	22.9	12.3	0.7	NNW	2.3	NE	5.1	NE	0.0	0.0	0.0	0.0		
28	17.0	20.9	13.2	1.6	NE	4.6	NE	9.7	NE	0.0	0.0	0.0	4.2		
29	17.0	21.6	14.6	1.3	N	3.5	N	7.4	NNW	0.0	0.0	0.0	1.0		
30	16.0	19.4	14.9	0.8	NNE	2.5	NNW	4.8	NNW	0.0	0.0	0.0	0.0		
31	14.8	18.4	11.4	0.6	WSW	2.2	SW	4.2	WSW	0.0	0.0	0.0	1.9		
前半旬	17.6	22.7	13.9	1.3	NNW					11.0			17.3		
後半旬	16.6	21.9	13.0	1.0	NNE					0.0			14.9		
旬	17.1	22.3	13.4	1.1	N					11.0			32.2		
平年差/比	-0.2	-1.2	+1.6							28			48		

# 地域気象観測旬報

2009年5月21日～31日 島根県 (68)  
(4/5)

観測所名	浜田										10 以上積算気温			197
	気温( )			風向・風速(m/s)						降水量(mm)			日照(h)	
	平均	最高	最低	平均	最多	最大	風向	瞬間	風向	日計	1時間	10分		
21	21.9	29.8	15.9	4.0	ENE	9	S	21.2	SSE	6.0	3.5	2.5	0.0	
22	18.1	21.8	14.9	5.3	SW	9.9	SW	14.1	SW	0.0	0.0	0.0	0.3	
23	18.5	21.9	14.1	2.8	WSW	5.5	SW	8.0	SW	0.5	0.5	0.5	7.8	
24	17.8	20.0	15.8	3.7	NNE	6.6	NNE	11.0	NNE	4.5	3.5	2.5	2.1	
25	17.5	21.0	13.9	3.7	NE	6.7	NNE	11.8	NNE	0.0	0.0	0.0	10.8	
26	17.6	22.8	12.2	2.1	ENE	3.6	NNW	5.4	NNE	0.0	0.0	0.0	8.4	
27	17.9	22.0	14.4	2.6	NE	6.4	NNE	10.3	N	0.0	0.0	0.0	0.0	
28	17.7	21.2	14.4	5.9	NE	9.7	NE	17.1	NE	0.0	0.0	0.0	2.8	
29	17.4	21.7	16.1	5.7	NE	8.2	NE	13.7	NE	0.0	0.0	0.0	0.6	
30	16.4	19.0	15.4	2.0	ENE	5.5	NE	8.2	ENE	0.0	0.0	0.0	0.0	
31	16.3	20.0	13.7	2.2	ENE	5	SW	6.5	SW	0.0	0.0	0.0	3.9	
前半旬	18.8	22.9	14.9	3.9	SW					11.0			21.0	
後半旬	17.2	21.1	14.4	3.4	NE					0.0			15.7	
旬	17.9	21.9	14.6	3.6	NE					11.0			36.7	
平年差/比	-0.3	-0.1	+0.6							28			49	

観測所名	瑞穂										10 以上積算気温			174
	気温( )			風向・風速(m/s)						降水量(mm)			日照(h)	
	平均	最高	最低	平均	最多	最大	風向	瞬間	風向	日計	1時間	10分		
21	18.1	25.4	13.7	2.9	S	9.4	S	18.0	S	3.5	1.5	0.5	1.1	
22	15.3	18.9	12.0	0.9	WNW	4.4	W	7.9	W	1.0	0.5	0.5	0.0	
23	16.8	25.0	10.2	0.9	WNW	3.1	W	7.4	NW	0.0	0.0	0.0	5.2	
24	14.7	20.4	12.8	1.0	WNW	4.7	W	9.4	W	5.0	3.0	1.5	0.8	
25	16.0	23.7	10.2	1.3	N	3.7	WNW	6.8	NNE	0.5	0.5	0.5	8.6	
26	16.7	26.6	8.1	0.8	NE	4.2	WNW	7.4	W	0.0	0.0	0.0	8.5	
27	15.8	21.6	10.2	0.8	WNW	3.3	E	6.1	NW	0.0	0.0	0.0	0.0	
28	15.9	20.8	11.4	1.4	NNE	4.8	NE	11.0	ENE	0.5	0.5	0.5	6.7	
29	15.9	21.8	13.7	1.9	WNW	4.1	W	8.0	W	0.0	0.0	0.0	1.7	
30	15.2	22.7	13.6	1.2	WNW	3.3	WNW	7.8	NW	0.0	0.0	0.0	1.1	
31	13.5	18.0	8.1	1.0	WNW	4.1	W	7.1	W	0.0	0.0	0.0	3.3	
前半旬	16.2	22.7	11.8	1.4	WNW					10.0			15.7	
後半旬	15.5	21.9	10.9	1.2	WNW					0.5			21.3	
旬	15.8	22.3	11.3	1.3	WNW					10.5			37.0	
平年差/比	-0.5	-0.2	+1.4							28			54	

観測所名	弥栄										10 以上積算気温			171
	気温( )			風向・風速(m/s)						降水量(mm)			日照(h)	
	平均	最高	最低	平均	最多	最大	風向	瞬間	風向	日計	1時間	10分		
21	20.3	26.2	14.3	3.9	SSE	9.6	SSE	23.1	SSE	3.5	2.0	1.0	1.1	
22	15.3	19.4	12.7	1.0	W	3	S	10.6	SSE	5.5	3.5	1.5	0.0	
23	16.2	23.2	9.0	1.1	W	3.9	W	7.1	W	0.0	0.0	0.0	9.0	
24	14.5	17.2	13.1	2.0	N	5.2	N	9.7	NNE	5.5	1.5	1.5	0.5	
25	15.2	21.0	9.9	2.5	N	5.6	N	10.6	NNE	0.0	0.0	0.0	10.2	
26	16.5	25.6	8.4	1.4	N	2.9	N	5.2	W	0.0	0.0	0.0	9.1	
27	15.7	20.9	10.7	1.5	NNE	4.2	NNE	6.6	N	0.0	0.0	0.0	0.0	
28	15.1	19.1	11.9	3.3	N	7.3	N	11.6	NNE	0.0	0.0	0.0	2.6	
29	14.5	17.2	13.3	3.3	N	6.3	NNE	10.3	N	0.5	0.5	0.5	0.0	
30	13.9	15.7	12.9	1.2	NNE	3.9	NNE	5.4	N	0.5	0.5	0.5	0.0	
31	13.3	18.7	7.6	0.8	WSW	2.6	WNW	6.1	W	0.0	0.0	0.0	3.3	
前半旬	16.3	21.4	11.8	2.1	N					14.5			20.8	
後半旬	14.8	19.5	10.8	1.9	N					1.0			15.0	
旬	15.5	20.4	11.3	2.0	N					15.5			35.8	
平年差/比	-0.5	-1.3	+1.5							32			49	

観測所名	高津										10 以上積算気温			191
	気温( )			風向・風速(m/s)						降水量(mm)			日照(h)	
	平均	最高	最低	平均	最多	最大	風向	瞬間	風向	日計	1時間	10分		
21	21.6	27.0	16.0	8.9	SSE	18.9	SSE	28.3	SE	2.5	1.5	0.5		
22	17.8	21.1	14.5	3.5	W	7.1	W	10.3	SW	0.0	0.0	0.0		
23	17.9	22.2	13.6	3.3	S	6.8	WNW	9.3	WNW	0.0	0.0	0.0		
24	17.3	19.7	15.3	2.6	N	5.6	NNE	9.3	NNE	7.0	5.5	3.0		
25	17.0	20.3	13.1	3.0	N	4.8	N	8.7	N	0.0	0.0	0.0		
26	17.0	21.5	12.5	2.2	SSE	4	SSE	5.7	SSE	0.0	0.0	0.0		
27	17.1	20.2	13.6	2.3	NNE	4.9	N	8.7	N	0.0	0.0	0.0		
28	17.2	19.3	13.8	4.4	NNE	8.6	NNE	13.9	NNE	0.0	0.0	0.0		
29	16.8	18.2	15.6	5.6	NNE	7.5	NNE	12.9	NNE	0.5	0.5	0.5		
30	15.9	17.5	15.2	1.8	NNE	5	NNE	8.2	N	0.0	0.5	0.5		
31	15.5	19.8	12.7	2.0	NW	4.8	S	7.7	SSE	0.0	0.0	0.0		
前半旬	18.3	22.1	14.5	4.3	SSE					9.5				
後半旬	16.6	19.4	13.9	3.1	NNE					0.5				
旬	17.4	20.6	14.2	3.6	NNE					10.0				
平年差/比	//	//	//							//				

# 地域気象観測旬報

2009年5月21日～31日 島根県 (68)  
(5/5)

観測所名	益田									10 以上積算気温			202	
	気温( )			風向・風速(m/s)						降水量(mm)				日照 (h)
	平均	最高	最低	平均	最多	最大	風向	瞬間	風向	日計	1時間	10分		
21	22.7	29.6	17.9	4.3	S	11.1	S	19.5	S	3.0	1.5	0.5	1.1	
22	18.8	21.2	14.9	1.5	WNW	3.3	SW	6.4	SW	0.0	0.0	0.0	1.0	
23	18.9	23.1	13.8	1.5	NW	3.3	WNW	7.0	NW	0.0	0.0	0.0	9.1	
24	18.5	21.8	16.3	1.8	N	4.2	N	8.6	N	3.0	1.5	1.0	3.0	
25	17.9	21.3	14.5	2.1	N	4	N	7.7	N	0.5	0.5	0.5	10.2	
26	18.3	23.8	12.8	1.2	SSE	2.1	N	4.4	N	0.0	0.0	0.0	8.5	
27	18.2	21.3	14.8	1.3	NNW	4.2	N	7.1	N	0.0	0.0	0.0	0.0	
28	18.2	21.9	14.1	3.0	NNE	6.9	NNE	12.0	NNE	0.0	0.0	0.0	3.3	
29	17.6	19.0	16.2	3.1	NNE	5	NNE	10.8	NNE	1.0	0.5	0.5	0.6	
30	16.7	18.0	15.7	1.2	N	3.2	N	6.7	N	0.0	0.5	0.0	0.0	
31	16.5	20.4	12.9	1.1	NW	2.4	NW	4.8	W	0.0	0.0	0.0	4.7	
前半旬	19.4	23.4	15.5	2.2	S					6.5			24.4	
後半旬	17.6	20.7	14.4	1.8	NNE					1.0			17.1	
旬	18.4	21.9	14.9	2.0	NNE					7.5			41.5	
平年差/比	-0.1	-1.3	+1.2							19			56	

観測所名	津和野									10 以上積算気温			191	
	気温( )			風向・風速(m/s)						降水量(mm)				日照 (h)
	平均	最高	最低	平均	最多	最大	風向	瞬間	風向	日計	1時間	10分		
21	20.8	25.9	16.6	4.2	SSW	10.1	SSW	22.3	S	11.0	5.5	2.0	0.3	
22	18.0	20.6	13.8	1.8	SSW	4.2	SSW	7.7	S	0.0	1.0	0.0	0.1	
23	18.8	27.4	11.7	1.0	NE	3.6	NNE	6.8	NE	0.0	0.0	0.0	6.9	
24	16.5	20.0	13.9	1.2	N	4.2	NNE	10.9	NNE	4.5	2.5	2.0	0.6	
25	17.7	24.0	13.7	1.9	N	4.3	NE	8.5	ENE	0.0	0.0	0.0	7.6	
26	18.6	28.5	11.1	0.9	N	3.6	SSW	6.7	NNE	0.0	0.0	0.0	8.2	
27	16.9	22.2	12.6	1.0	N	3.3	NE	5.7	NE	0.0	0.0	0.0	0.0	
28	17.0	21.0	15.8	2.3	NNE	5	NNE	10.3	NE	0.0	0.0	0.0	0.7	
29	16.0	17.2	15.1	2.3	N	4	NNE	8.7	NNE	2.0	0.5	0.5	0.0	
30	15.8	17.8	14.6	1.1	N	2.6	NE	4.6	NNE	0.0	0.5	0.5	0.0	
31	15.1	22.1	10.4	0.6	WNW	2.6	NNE	5.3	N	0.0	0.0	0.0	3.6	
前半旬	18.4	23.6	13.9	2.0	SSW					15.5			15.5	
後半旬	16.6	21.5	13.3	1.4	N					2.0			12.5	
旬	17.4	22.4	13.6	1.7	N					17.5			28.0	
平年差/比	-0.9	-2.3	+1.2							45			43	

観測所名	吉賀									10 以上積算気温			183	
	気温( )			風向・風速(m/s)						降水量(mm)				日照 (h)
	平均	最高	最低	平均	最多	最大	風向	瞬間	風向	日計	1時間	10分		
21	18.4	22.2	14.9	3.7	WSW	8.6	WSW	17.1	WSW	20.5	6.0	1.5	0.0	
22	17.2	19.9	13.3	2.0	NE	4.7	WSW	8.0	WSW	3.5	3.0	1.5	0.0	
23	17.7	26.0	11.2	1.7	NE	5.6	NE	8.6	NE	0.0	0.0	0.0	5.6	
24	15.6	18.5	13.1	2.7	NE	8.9	ENE	14.6	NE	6.5	3.0	2.5	1.5	
25	16.8	22.4	12.0	3.7	NE	7.9	ENE	13.3	NE	0.5	0.5	0.5	10.8	
26	17.3	27.4	9.4	1.4	NE	5.7	ENE	10.1	ENE	0.0	0.0	0.0	8.3	
27	16.3	21.8	12.2	1.5	NE	8.3	ENE	12.6	ENE	0.0	0.0	0.0	0.0	
28	16.8	21.6	13.0	4.5	ENE	8.2	ENE	14.8	E	0.0	0.0	0.0	3.7	
29	16.2	17.8	15.4	4.9	ENE	8.4	ENE	14.6	NE	0.0	0.0	0.0	0.6	
30	15.9	19.3	14.6	3.1	NE	6.5	NE	10.3	ENE	0.0	0.0	0.0	2.1	
31	14.5	19.7	9.1	2.3	NNE	4.2	NE	7.1	NNE	0.0	0.0	0.0	2.8	
前半旬	17.1	21.8	12.9	2.8	NE					31.0			17.9	
後半旬	16.2	21.3	12.3	3.0	NE					0.0			17.5	
旬	16.6	21.5	12.6	2.9	NE					31.0			35.4	
平年差/比	//	//	//							//			//	

## 地域雨量観測旬報

2009年5月21日～31日 島根県 (68)

(1/1)

観測所名	大東				伯太				佐田				福光				吾妻山				桜江			
	降水量(mm)				降水量(mm)				降水量(mm)				降水量(mm)				降水量(mm)				降水量(mm)			
	日計	平年比	最大1時間	最大10分間	日計	平年比	最大1時間	最大10分間	日計	平年比	最大1時間	最大10分間	日計	平年比	最大1時間	最大10分間	日計	平年比	最大1時間	最大10分間	日計	平年比	最大1時間	最大10分間
21	2.5		1.0	0.5	2.0		1.0	0.5	11.0		4.5	1.5	6.5		3.5	2.0	10.5		3.5		2.0		1.0	0.5
22	3.0		2.5	1.0	0.5		0.5	0.5	5.5		3.0	1.0	2.5		2.0	1.0	5.0		2.0		1.5		1.5	0.5
23	1.0		1.0	0.5	10.0		6.0	3.0	1.0		1.0	0.5	0.5		0.5	0.5	11.5		6.0		0.5		0.5	0.5
24	3.0		1.5	1.0	9.5		4.5	1.0	5.5		2.0	2.0	1.5		1.0	1.0	15.0		6.0		8.5		3.5	3.0
25	0.0		0.0	0.0	0.0		0.0	0.0	0.0		0.0	0.0	0.0		0.0	0.0	0.5		0.5		0.0		0.0	0.0
半旬計/最大	9.5	49	2.5	1.0	22.0	118	6.0	3.0	23.0	103	4.5	2.0	11.0	53	3.5	2.0	42.5	163	6.0		12.5	52	3.5	3.0
26	0.0		0.0	0.0	0.0		0.0	0.0	0.0		0.0	0.0	0.0		0.0	0.0	0.0		0.0		0.0		0.0	0.0
27	0.0		0.0	0.0	0.0		0.0	0.0	0.0		0.0	0.0	0.0		0.0	0.0	0.0		0.0		0.0		0.0	0.0
28	0.0		0.0	0.0	0.5		0.5	0.5	0.0		0.0	0.0	0.0		0.0	0.0	1.5		1.0		0.0		0.0	0.0
29	0.0		0.0	0.0	1.0		0.5	0.5	0.0		0.0	0.0	0.0		0.0	0.5	0.5		0.5		0.0		0.0	0.0
30	0.0		0.0	0.0	2.5		1.0	1.0	0.0		0.0	0.0	0.0		0.0	0.0	1.0		0.5		0.0		0.0	0.0
31	0.0		0.0	0.0	0.0		0.0	0.0	0.0		0.0	0.0	0.0		0.0	0.0	0.0		0.0		0.0		0.0	0.0
半旬計/最大	0.0	0	0.0	0.0	4.0	20	1.0	1.0	0.0	0	0.0	0.0	0.0	0	0.0	0.0	3.0	9	1.0		0.0	0	0.0	0.0
旬計	9.5	27			26.0	79			23.0	57			11.0	30			45.5	97			12.5	30		
旬最大	3.0		2.5	1.0	10.0		6.0	3.0	11.0		4.5	2.0	6.5		3.5	2.0	15.0		6.0		8.5		3.5	3.0
起日	24		22	24	23		23	23	21		21	24	21		21	21	24		24		24		24	24

観測所名	三隅				波佐				匹見															
	降水量(mm)				降水量(mm)				降水量(mm)				降水量(mm)				降水量(mm)				降水量(mm)			
	日計	平年比	最大1時間	最大10分間	日計	平年比	最大1時間	最大10分間	日計	平年比	最大1時間	最大10分間	日計	平年比	最大1時間	最大10分間	日計	平年比	最大1時間	最大10分間	日計	平年比	最大1時間	最大10分間
21	2.0		1.0	0.5	1.5		1.0	0.5	5.0		3.0	1.0												
22	0.5		0.5	0.5	3.0		1.5	1.0	1.0		0.5	0.5												
23	0.0		0.0	0.0	0.0		0.0	0.0	0.0		0.0	0.0												
24	9.5		8.5	4.0	4.5		2.0	2.0	3.5		1.5	1.5												
25	0.0		0.0	0.0	1.0		1.5	0.5	0.5		0.5	0.5												
半旬計/最大	12.0	51	8.5	4.0	10.0	37	2.0	2.0	10.0	39	3.0	1.5												
26	0.0		0.0	0.0	0.0		0.0	0.0	0.0		0.0	0.0												
27	0.0		0.0	0.0	0.0		0.0	0.0	0.0		0.0	0.0												
28	0.0		0.0	0.0	0.0		0.0	0.0	0.0		0.0	0.0												
29	1.5		1.0	0.5	0.0		0.0	0.0	0.0		0.0	0.0												
30	0.0		0.0	0.0	0.5		0.5	0.5	0.0		0.0	0.0												
31	0.5		0.5	0.5	0.0		0.0	0.0	0.0		0.0	0.0												
半旬計/最大	2.0	8	1.0	0.5	0.5	2	0.5	0.5	0.0	0	0.0	0.0												
旬計	14.0	34			10.5	21			10.0	23														
旬最大	9.5		8.5	4.0	4.5		2.0	2.0	5.0		3.0	1.5												
起日	24		24	24	24		24	24	21		21	24												



# 地域気象観測月報(集計値)

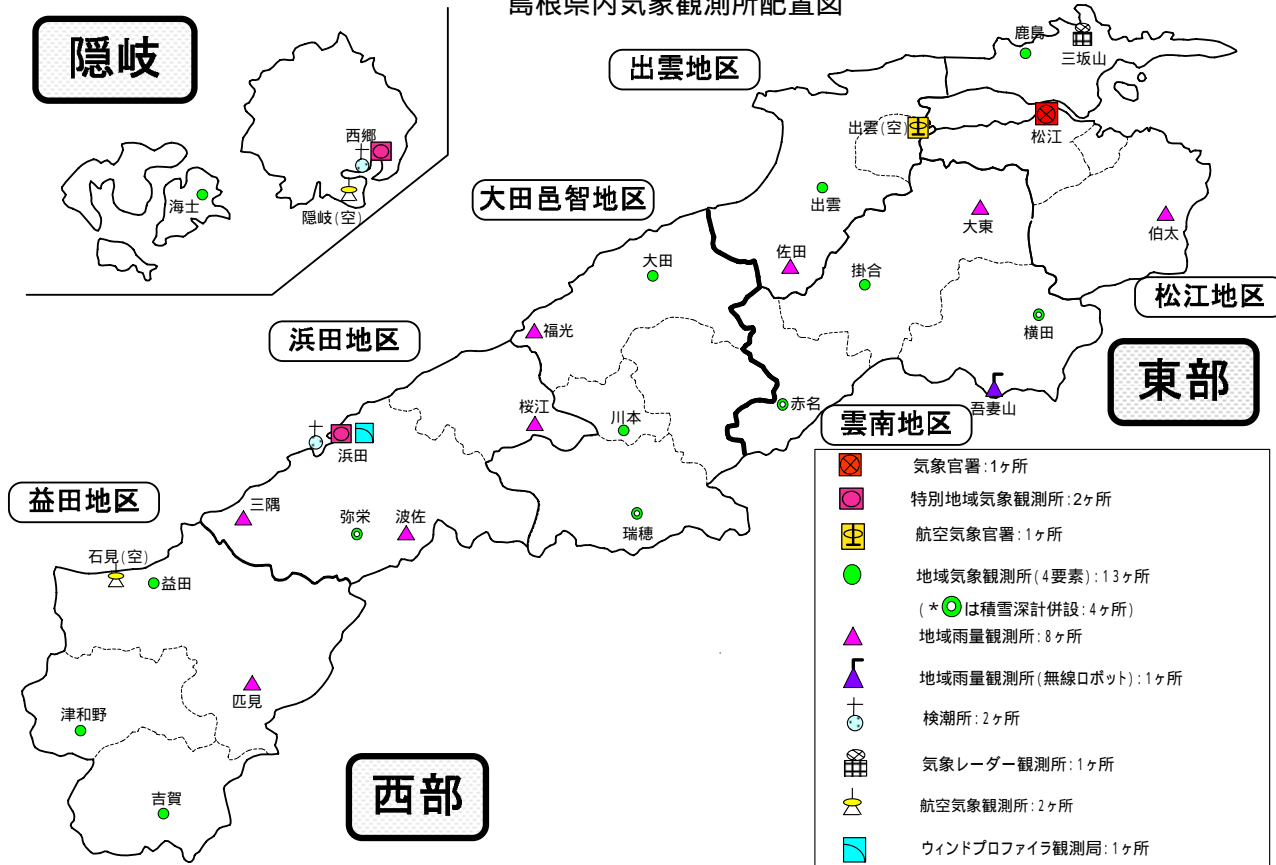
島根県 (68)

2009年5月  
2/2頁

観測所名	高津	益田	津和野	吉賀		
気	平均	17.1	18.2	17.4	16.4	
	平年差	//	0.8	0.1	//	
	最高	27.3	29.6	32.8	32.0	
	起日	10	21	9	11	
	最低	7.3	7.9	5.8	4.0	
	起日	15	15	15	15	
	最高平均	21.6	23.0	24.4	23.4	
	最高平年差	//	1.0	0.8	//	
	最低平均	12.5	13.2	11.5	10.3	
	最低平年差	//	0.7	0.1	//	
	積算気温	530	563	540	507	
	温	平均0 未満日数	0	0	0	0
		平均25 以上日数	0	0	0	0
		最高0 未満日数	0	0	0	0
最高25 以上日数		5	8	11	9	
最高30 以上日数		0	0	5	3	
最高35 以上日数		0	0	0	0	
最低0 未満日数		0	0	0	0	
最低25 以上日数		0	0	0	0	
日照		月計		197.0	167.1	173.0
		平年比		99	96	//
	0.1時間未満日数		3	4	4	
風向・風速	平均風速	3.4	1.8	1.6	2.3	
	最大風速	18.9	11.1	10.1	10	
	最大風速風向	SSE	S	SSW	ENE	
	起日	21	21	21	6	
	最大瞬間風速	28.3	19.5	22.3	18	
	最大瞬間風速風向	SE	S	S	NE	
	起日	21	21	21	6	
	最多風向	SSE	ESE	NNE	NE	
	10m/s以上日数	3	1	1	1	
	15m/s以上日数	1	0	0	0	
	20m/s以上日数	0	0	0	0	
	30m/s以上日数	0	0	0	0	
	降水量	月計	28.5	25.5	42.5	54.5
平年比		//	18	29	//	
最大日降水量		7.0	7.5	13.5	20.5	
起日		24	17	17	21	
最大1時間降水量		5.5	6.0	8.0	6.5	
起日 時分		24 06:12	17 12:24	17 12:41	17 12:53	
最大10分間降水量		3.0	2.0	2.0	3.0	
起日 時分		24 05:48	17 12:05	24 11:40	5 12:23	
1mm以上日数		5	6	7	6	
10mm以上日数		0	0	2	2	
30mm以上日数		0	0	0	0	
50mm以上日数		0	0	0	0	
70mm以上日数		0	0	0	0	
100mm以上日数		0	0	0	0	



島根県内気象観測所配置図



平成21年4月1日現在

島根県地域気象観測所（アメダス）所在地一覧表

観測所	気温	降水量	日照	風向 風速	積雪	所在地	緯度	経度	海面上 の高さ
西郷						隠岐郡隠岐の島町西町大城（西郷特別地域気象観測所）	36°12.2'	133°20.0'	27m
西郷岬						隠岐郡隠岐の島町岬町字風の松（隠岐航空気象観測所）	36°10.7'	133°19.4'	80m
海士						隠岐郡海士町大字海士	36°05.8'	133°05.8'	3m
鹿島						松江市鹿島町北講武	35°31.2'	133°01.3'	5m
斐川						簸川郡斐川町大字沖州字反（出雲空港出張所）	35°24.8'	132°53.4'	2m
松江						松江市西津田（松江地方気象台）	35°27.4'	133°03.9'	17m
出雲						出雲市芦渡町	35°19.9'	132°43.8'	20m
大東						雲南市大東町下阿用	35°19.1'	132°57.9'	56m
伯太						安来市伯太町母里	35°21.0'	133°16.4'	23m
佐田						出雲市佐田町大呂	35°13.3'	132°43.4'	100m
大田						大田市大田町大田	35°11.5'	132°30.1'	15m
掛合						雲南市掛合町掛合	35°11.9'	132°49.0'	215m
横田						仁多郡奥出雲町稲原	35°10.4'	133°06.2'	369m
福光						大田市温泉津町福光	35°04.2'	132°19.9'	8m
赤名						飯石郡飯南町下赤名	35°00.1'	132°42.7'	444m
吾妻山						仁多郡奥出雲町大馬木	35°04.2'	133°02.2'	1012m
桜江						江津市桜江町川戸	34°57.4'	132°20.1'	25m
川本						邑智郡川本町川本	34°58.6'	132°29.5'	132m
浜田						浜田市大辻町（浜田特別地域気象観測所）	34°53.8'	132°04.2'	19m
瑞穂						邑智郡邑南町淀原	34°51.2'	132°31.8'	327m
三隅						浜田市三隅町三隅	34°47.3'	131°57.5'	11m
弥栄						浜田市弥栄町長安本郷	34°46.6'	132°06.5'	380m
波佐						浜田市金城町波佐	34°46.8'	132°11.8'	370m
高津						益田市内田町（石見航空気象観測所）	34°40.5'	131°47.4'	54m
益田						益田市あけぼの東町	34°40.6'	131°50.6'	4m
匹見						益田市匹見町匹見	34°34.3'	132°01.0'	259m
津和野						鹿足郡津和野町森村口	34°27.7'	131°46.2'	165m
吉賀						鹿足郡吉賀町七日市	34°23.5'	131°53.6'	250m



# 中国地方 1か月予報

(5月30日から6月29日までの天候見通し)

平成21年5月29日  
広島地方気象台発表

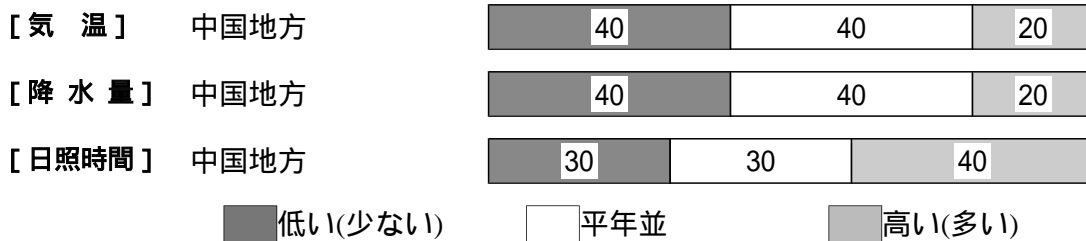
## <特に注意を要する事項>

5月に入り降水量の少ない状態が続いています。農作物の管理等に注意して下さい。

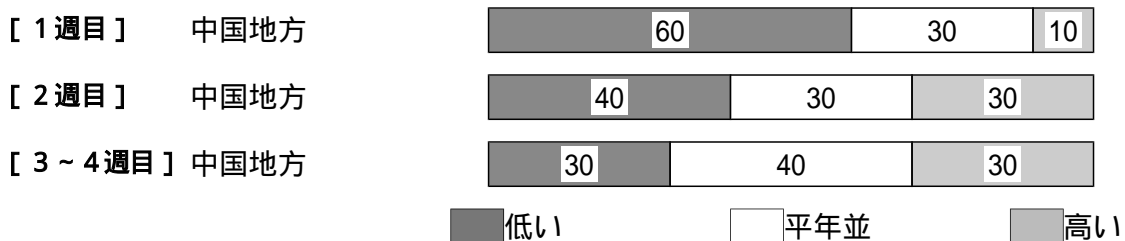
## <予想される向こう1か月の天候>

向こう1か月の出現の可能性が最も大きい天候と特徴のある気温、降水量等の確率は以下のとおりです。平年と同様に曇りや雨の日が多いでしょう。向こう1か月の気温は、平年並または低い確率ともに40%です。降水量は、平年並または少ない確率ともに40%です。週別の気温は、1週目は低い確率60%です。

## <向こう1か月の気温、降水量、日照時間の各階級の確率(%)>



## <気温経過の各階級の確率(%)>



## <予報の対象期間>

1か月 : 5月30日(土) ~ 6月29日(月)  
1週目 : 5月30日(土) ~ 6月5日(金)  
2週目 : 6月6日(土) ~ 6月12日(金)  
3~4週目 : 6月13日(土) ~ 6月26日(金)

## <次回発表予定等>

1か月予報 : 毎週金曜日 14時30分 次回は6月5日  
3か月予報 : 6月25日(木) 14時

< 参考資料（平年並の範囲等） >

( 1 ) 30 年平均値（向こう 1 か月の平均気温、降水量、日照時間と 1 週目、2 週目、3 ~ 4 週目の平均気温）

	気 温 ( )	降 水 量 (mm)	日照時間 (時間)	気 温( )		
				1 週目	2 週目	3 ~ 4 週目
松江	20.9	181.9	172.7	19.6	20.5	21.5
西郷	19.7	172.2	183.4	18.3	19.1	20.3
浜田	20.7	194.5	169.7	19.2	20.2	21.4
鳥取	21.3	147.9	167.8	19.9	20.8	21.9
米子	21.0	170.0	175.8	19.7	20.6	21.6
境	21.1	173.5	180.9	19.7	20.6	21.7
広島	22.6	248.5	168.7	21.3	22.2	23.2
呉	21.7	237.5	165.2	20.4	21.3	22.3
福山	21.7	184.4	176.4	20.3	21.2	22.4
岡山	22.7	178.0	166.9	21.4	22.3	23.3
津山	20.7	205.4	160.6	19.2	20.2	21.4

なお、気温、降水量、日照時間の「平年並」の範囲は、地点ごとに幾分違いはありますが、下に示した地域平均の「平年並」の範囲を参考にして下さい。

( 2 ) 1971 ~ 2000 年のデータに基づいた向こう 1 か月地域平均の気温、降水量、日照時間の平年差(比)の「平年並」の範囲は次のとおりです。

	気温平年差( )	降水量平年比(%)	日照時間平年比(%)
中国地方	-0.3 ~ +0.3	81 ~ 114	91 ~ 107
山陰	-0.4 ~ +0.3	77 ~ 114	91 ~ 109
山陽	-0.2 ~ +0.2	83 ~ 115	92 ~ 108

( 3 ) この予報期間の 1 週目、2 週目、3 ~ 4 週目の地域平均の気温平年差の「平年並」の範囲は次のとおりです。

	1 週目	2 週目	3 ~ 4 週目
中国地方	-0.4 ~ +0.5	-0.4 ~ +0.4	-0.5 ~ +0.4
山陰	-0.5 ~ +0.5	-0.4 ~ +0.5	-0.6 ~ +0.5
山陽	-0.3 ~ +0.4	-0.4 ~ +0.4	-0.4 ~ +0.4

< 参考資料（利用上の注意） >

( 1 ) 気温(降水量)等は、「低い(少ない)」「平年並」「高い(多い)」の 3 つの階級で予報します。階級の幅は、1971 ~ 2000 年の 30 年間に於ける各階級の出現率が等分(それぞれ 33%)となるように決めてあります(気候的出現率と呼びます)。

( 2 ) 予報する確率の数値は、それぞれの階級が出現する可能性の大きさを表しています。予測資料の信頼性が大きい場合には気候的出現率から大きく隔たった 10%以下や 60%以上の確率を付けられますが、特定の階級を強調できない場合には気候的出現率と同じかそれと同程度(30%、40%)の確率しか付けられません。

( 3 ) 晴れや雨などの天気日数は、平年の日数よりも多い(少ない)場合は「平年に比べて多い(少ない)」、また平年の日数と同程度に多い(少ない)場合には「平年と同様に多い(少ない)」と表現します。なお、単に多い(少ない)と表現した場合には対象期間の 2 分の 1 より多い(少ない)ことを意味します。