

島根県農業気象速報

平成21年4月中旬

島根県
松江地方気象台

平成21年4月21日発行

気象概況 平成21年4月中旬

天気は周期的に変化し、中頃には低気圧や気圧の谷の影響で雨となった。また、20日には日本海を低気圧が発達しながら進み、益田地区では非常に強い風が吹いた。

日付	天気概況	松江(6時～18時)	松江(18時～翌06時)
11日	高気圧に覆われる	快晴	快晴
12日	高気圧に覆われる	晴時々薄曇	快晴
13日	九州の西を低気圧が東進	薄曇一時晴	曇後雨
14日	四国の南岸を低気圧が東進	雨	雨時々曇後一時晴
15日	気圧の谷の影響を受ける	晴後一時曇	曇後雨
16日	気圧の谷の影響を受ける	曇一時雨	曇後一時晴
17日	高気圧に覆われる	晴	晴
18日	高気圧に覆われる	快晴	快晴
19日	高気圧に覆われる	晴	薄曇
20日	日本海を低気圧が発達しながら東進	曇一時雨	雨後曇

気象官署の観測値(4月中旬)

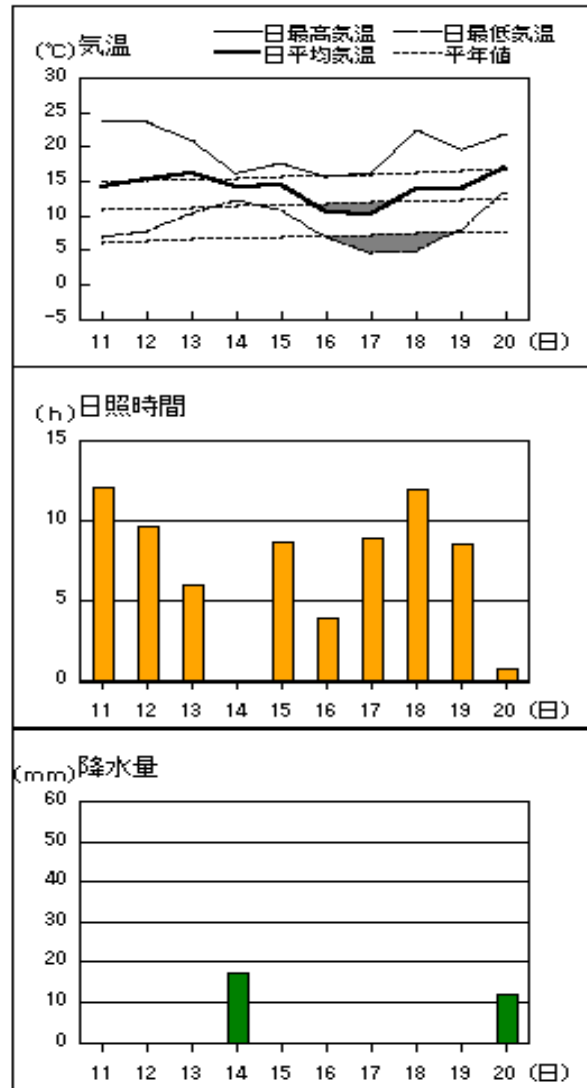
要素	気温()						降水量(mm)		日照時間(h)	
	平均		最高		最低		本年	平年	本年	平年
官署	本年	平年	本年	平年	本年	平年	本年	平年	本年	平年
松江	15.3	12.7	21.2	18.2	9.9	7.8	50.5	39.9	79.1	61.0
浜田	15.4	13.2	20.4	17.5	10.9	8.6	47.0	41.7	72.1	60.9
西郷	14.0	11.7	19.8	16.3	8.5	6.6	29.5	37.3	70.1	66.0

平均気温は、全域「かなり高い」。降水量は、松江・浜田「多い」、西郷「平年並」。日照時間は、松江・浜田「多い」、西郷「平年並」。

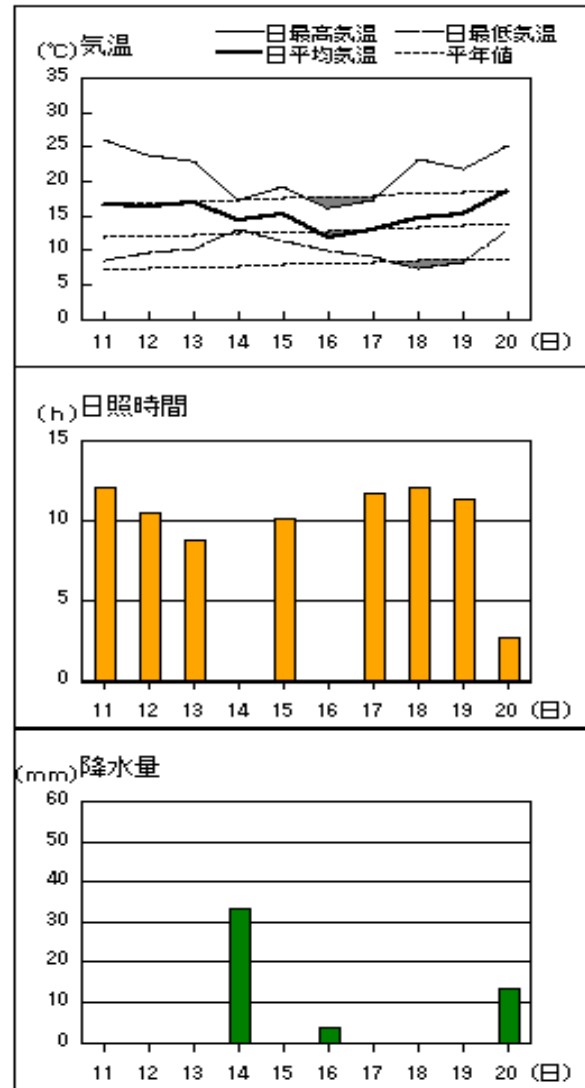
注：地上気象観測における平年の統計期間は、松江、浜田、西郷とも1971～2000年の30年間である。

アメダス 気象経過図：2009年4月11日-2009年4月20日

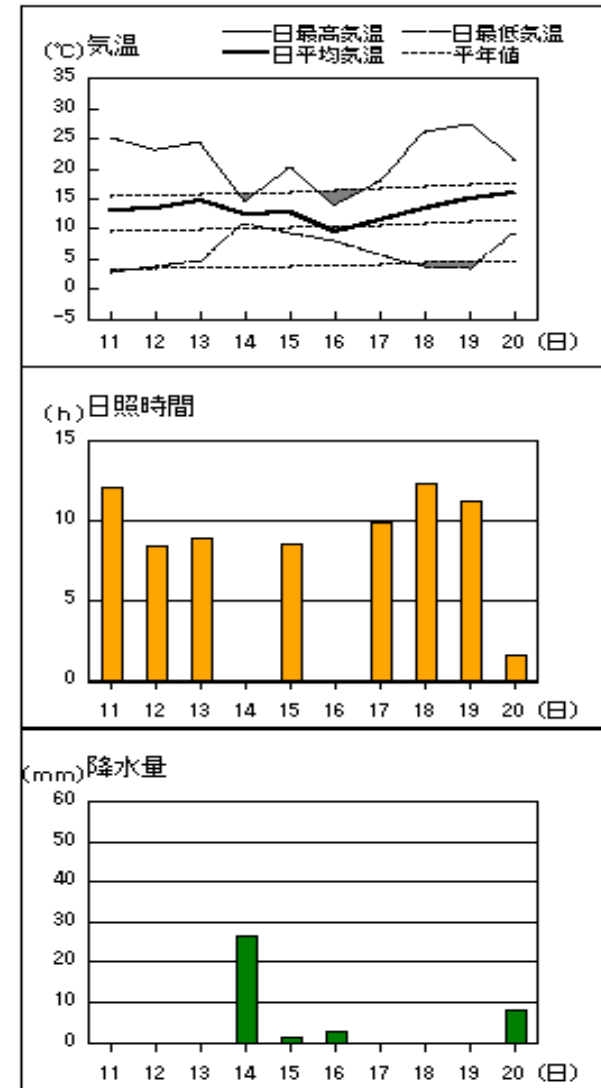
西郷



松江

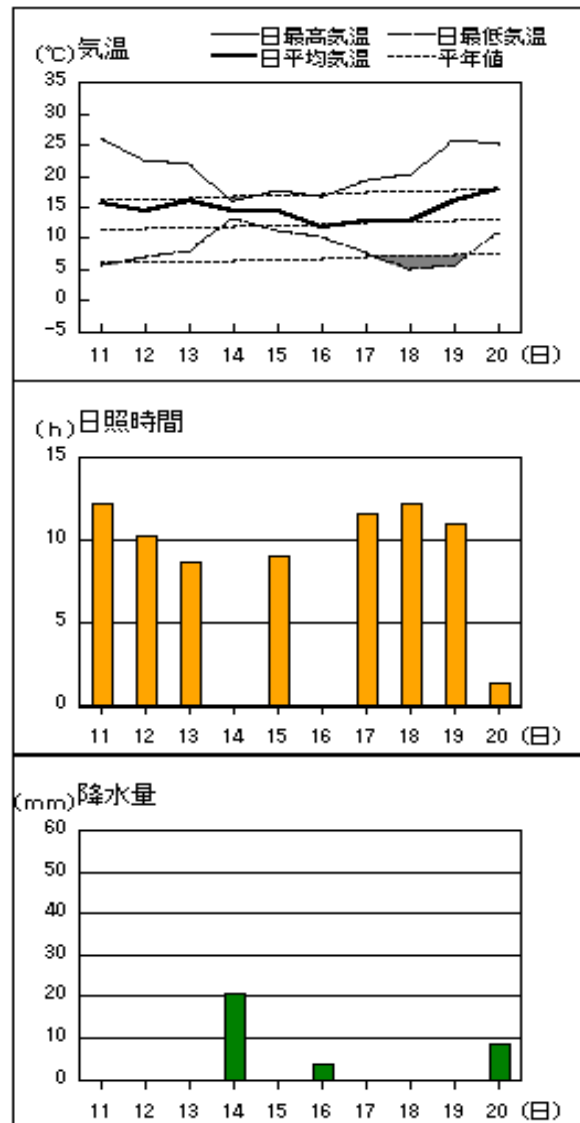


横田

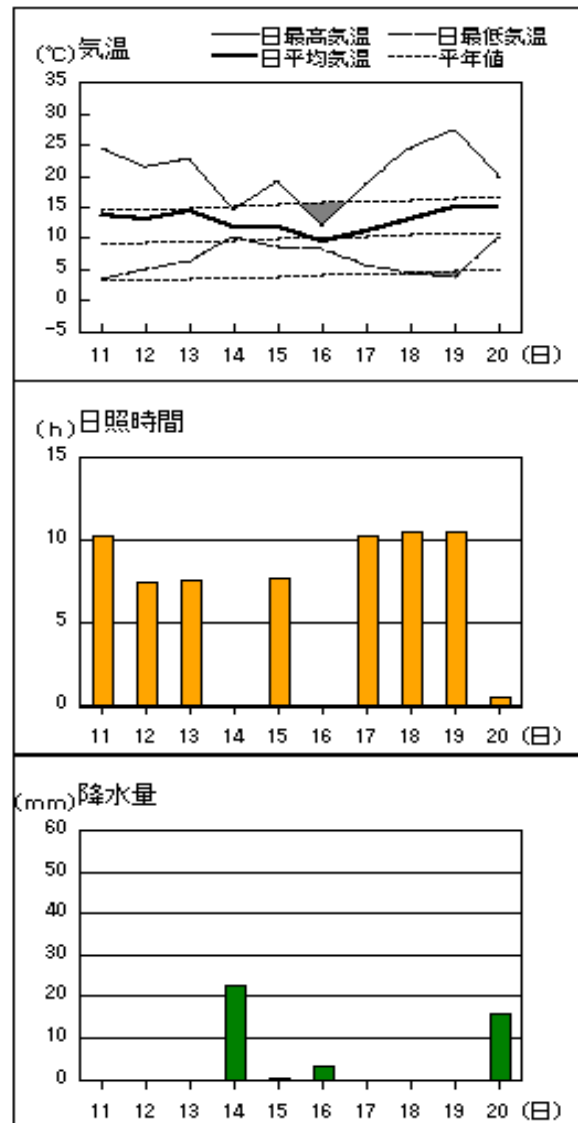


アメダス 気象経過図：2009年4月11日-2009年4月20日

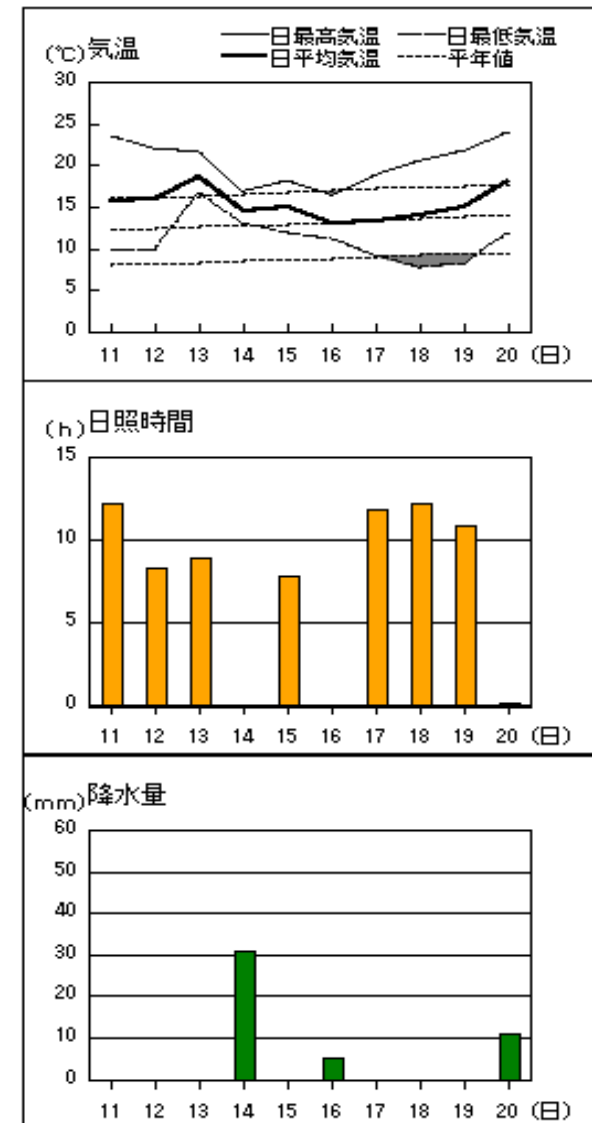
出雲



赤名

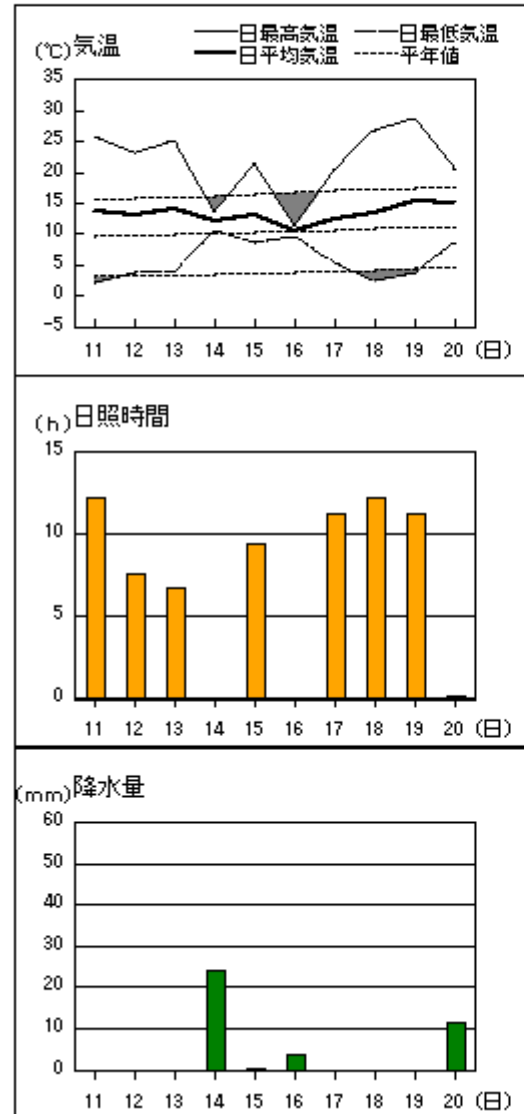


浜田

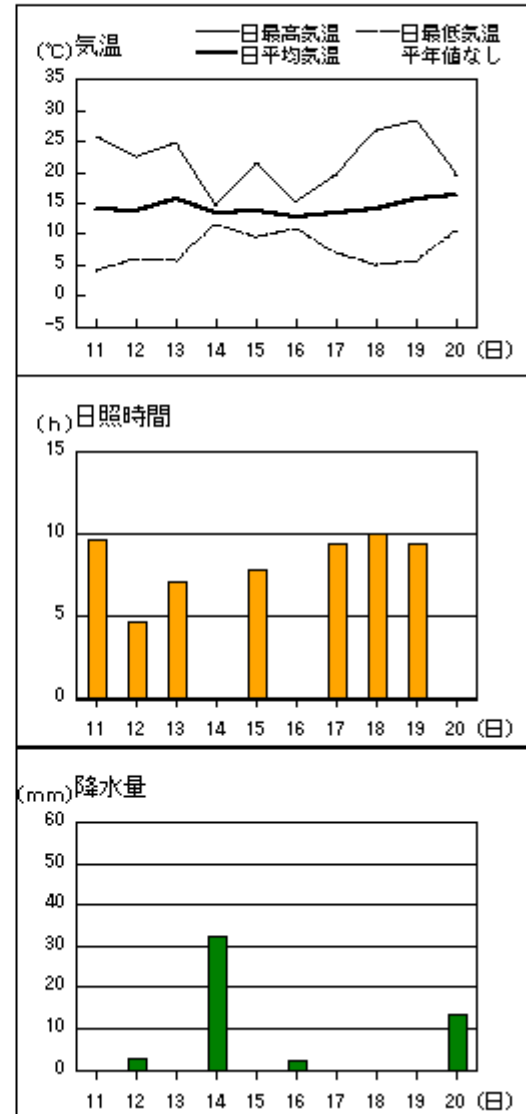


アメダス 気象経過図：2009年4月11日-2009年4月20日

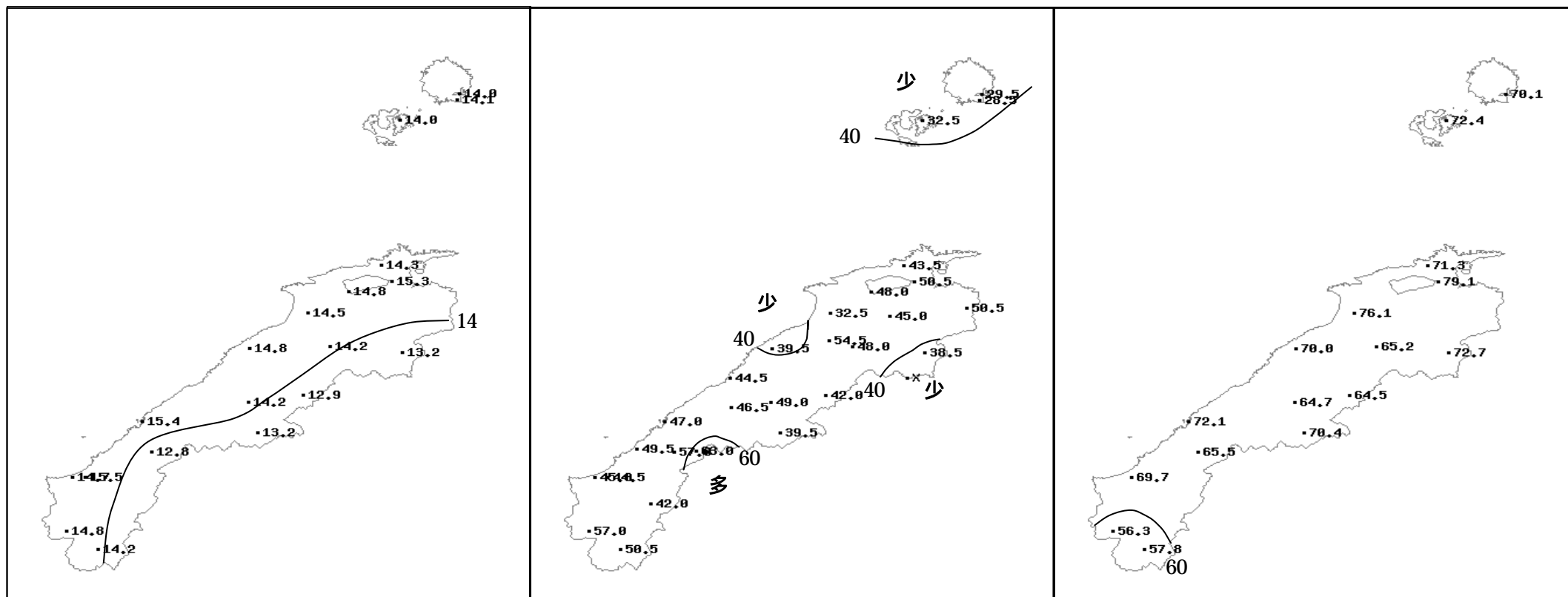
瑞穂



吉賀



2009年(平成21年)4月中旬の気象分布図



平均気温 (°C)

降水量 (mm)

日照時間 (h)

地域気象観測旬報

2009年4月11日～20日 島根県 (68)

(1/5)

観測所名	西郷										10 以上積算気温			140
	気温()			風向・風速(m/s)						降水量(mm)			日照(h)	
	平均	最高	最低	平均	最多	最大	風向	瞬間	風向	日計	1時間	10分		
11	14.2	23.7	6.8	2.2	NW	5.3	ENE	6.5	ENE	0.0	0.0	0.0	12.0	
12	15.3	23.4	7.8	2.4	NW	7.2	W	10.1	W	0.0	0.0	0.0	9.6	
13	16.2	21.1	10.2	3.2	WSW	9	WSW	13.7	W	0.0	0.0	0.0	6.0	
14	14.2	16.1	12.2	2.2	NNE	6.4	NE	11.2	ENE	17.5	4.0	1.5	0.0	
15	14.4	17.7	10.9	3.9	WSW	8.4	WSW	15.8	SSW	0.0	0.0	0.0	8.6	
16	10.5	15.7	6.8	3.9	ENE	8.2	W	15.8	W	0.0	0.0	0.0	3.9	
17	10.1	16.1	4.7	2.8	ENE	5.9	E	9.8	ENE	0.0	0.0	0.0	8.9	
18	14.0	22.5	4.8	2.6	NW	5.5	WSW	10.2	WSW	0.0	0.0	0.0	11.9	
19	13.8	19.5	8.0	3.5	ENE	7.7	ENE	11.5	E	0.0	0.0	0.0	8.5	
20	17.0	21.8	13.2	3.1	NE	8.3	SE	19.6	SE	12.0	4.0	1.0	0.7	
前半旬	14.9	20.4	9.6	2.8	NW					17.5			36.2	
後半旬	13.1	19.1	7.5	3.2	ENE					12.0			33.9	
旬	14.0	19.8	8.5	3.0	NW					29.5			70.1	
平年差/比	+2.4	+4.2	+1.7							78			107	

観測所名	西郷岬										10 以上積算気温			141
	気温()			風向・風速(m/s)						降水量(mm)			日照(h)	
	平均	最高	最低	平均	最多	最大	風向	瞬間	風向	日計	1時間	10分		
11	16.1	21.0	10.5	2.9	NNE	5.3	ENE	7.2	NE	0.0	0.0	0.0		
12	15.8	22.3	11.0	3.0	W	6.7	WNW	9.8	WNW	0.0	0.0	0.0		
13	16.1	20.0	12.3	4.1	WSW	8.1	SW	10.3	W	0.0	0.0	0.0		
14	13.9	15.8	11.7	3.7	NNE	10.7	NE	14.4	NE	18.0	5.5	2.5		
15	13.7	16.4	9.9	5.1	WSW	11.2	WSW	15.9	WSW	0.0	0.0	0.0		
16	10.1	15.0	7.7	5.3	NNE	10.7	NNE	14.9	NNE	0.0	0.0	0.0		
17	10.3	13.7	6.6	3.5	N	5.6	ENE	8.2	E	0.0	0.0	0.0		
18	14.5	20.6	7.4	3.0	W	7.4	W	11.3	WSW	0.0	0.0	0.0		
19	13.6	16.5	10.0	5.9	NE	9.6	NE	10.8	NE	0.0	0.0	0.0		
20	16.4	20.7	12.9	5.5	SE	10.1	ESE	14.4	SE	10.5	3.5	1.0		
前半旬	15.1	19.1	11.1	3.8	WSW					18.0				
後半旬	13.0	17.3	8.9	4.6	NNE					10.5				
旬	14.1	18.2	10.0	4.2	NNE					28.5				
平年差/比	//	//	//							//				

観測所名	海士										10 以上積算気温			130
	気温()			風向・風速(m/s)						降水量(mm)			日照(h)	
	平均	最高	最低	平均	最多	最大	風向	瞬間	風向	日計	1時間	10分		
11	14.1	24.3	4.2	1.2	ENE	4.5	NE	6.5	NNE	0.0	0.0	0.0	12.1	
12	14.7	23.2	6.3	1.1	WSW	4.1	W	6.5	W	0.0	0.0	0.0	10.2	
13	17.1	20.5	10.5	2.8	SW	5.6	SW	11.8	WSW	0.0	0.0	0.0	4.7	
14	14.5	17.8	12.3	1.9	NNE	4.5	ENE	8.6	E	18.0	3.0	1.0	0.0	
15	14.6	17.8	10.3	2.9	SW	6.8	WSW	13.2	W	0.0	0.0	0.0	9.1	
16	11.0	15.7	7.5	2.8	ENE	6.1	W	12.2	NE	0.0	0.0	0.0	2.4	
17	9.7	15.8	3.7	1.3	ENE	4	ENE	7.7	ENE	0.0	0.0	0.0	11.2	
18	13.0	22.1	3.1	1.4	ENE	4.6	WNW	8.1	WSW	0.0	0.0	0.0	11.9	
19	13.6	20.1	7.1	1.8	ENE	4.5	E	9.0	ENE	0.0	0.0	0.0	9.2	
20	17.3	22.1	12.7	2.4	ESE	7.4	ESE	16.1	ENE	14.5	5.0	1.0	1.6	
前半旬	15.0	20.7	8.7	2.0	SW					18.0			36.1	
後半旬	12.9	19.2	6.8	1.9	ENE					14.5			36.3	
旬	14.0	19.9	7.8	2.0	ENE					32.5			72.4	
平年差/比	+2.1	+4.3	+0.5							90			114	

観測所名	鹿島										10 以上積算気温			143
	気温()			風向・風速(m/s)						降水量(mm)			日照(h)	
	平均	最高	最低	平均	最多	最大	風向	瞬間	風向	日計	1時間	10分		
11	14.8	24.2	4.6	1.3	ENE	4.9	NNW	8.0	NW	0.0	0.0	0.0	11.8	
12	14.3	22.0	6.9	1.7	ENE	6.1	W	9.1	W	0.0	0.0	0.0	10.3	
13	15.9	21.6	7.0	1.8	ENE	5.8	W	11.3	W	0.0	0.0	0.0	9.1	
14	14.5	16.2	13.2	2.4	NNE	5.5	NNW	14.2	NNW	35.0	5.5	2.0	0.0	
15	14.7	18.2	10.3	3.3	W	7.2	SW	11.5	W	0.0	0.0	0.0	6.8	
16	11.8	16.6	10.0	1.9	NE	7.1	WSW	12.3	W	1.0	0.5	0.5	0.0	
17	11.5	17.1	6.2	1.1	N	4.5	NNW	8.2	N	0.0	0.0	0.0	8.2	
18	13.0	20.8	5.6	1.4	ENE	4.9	W	9.9	W	0.0	0.0	0.0	11.9	
19	14.5	23.5	6.2	1.0	NNW	3.8	ESE	5.8	ESE	0.0	0.0	0.0	11.2	
20	17.6	24.9	10.3	2.3	ESE	5.4	S	11.3	SSW	7.5	2.5	1.0	2.0	
前半旬	14.8	20.4	8.4	2.1	ENE					35.0			38.0	
後半旬	13.7	20.6	7.7	1.5	ENE					8.5			33.3	
旬	14.3	20.5	8.0	1.8	ENE					43.5			71.3	
平年差/比	+2.4	+4.1	+1.3							125			113	

) : 統計値を求める対象となる資料の一部が欠けているが、その範囲が許容の範囲内の値。
] : 統計値を求める対象となる資料が、許容する範囲内の資料数を満たさず、十分な信頼を保障できない値である。
 x : 統計値を求める対象となる資料が、参考値もしくは欠測により全く統計値を求めることができない。

地域気象観測旬報

2009年4月11日～20日 島根県 (68)
(2/5)

観測所名	斐川										10 以上積算気温			148
	気温()			風向・風速(m/s)						降水量(mm)			日照 (h)	
	平均	最高	最低	平均	最多	最大	風向	瞬間	風向	日計	1時間	10分		
11	14.9	23.9	5.8	3.1	NE	7.7	N	8.7	N	0.0	0.0	0.0		
12	15.1	23.1	6.6	3.8	WSW	8.9	WSW	11.8	WSW	0.0	0.0	0.0		
13	16.2	22.3	7.9	3.7	WSW	9.9	W	13.4	W	0.0	0.0	0.0		
14	14.7	17.4	13.1	5.4	NE	11	NNE	14.4	NE	34.5	5.5	2.0		
15	14.8	18.4	9.3	5.0	WSW	10.4	WSW	14.4	WSW	0.0	0.0	0.0		
16	12.1	16.3	10.2	5.7	E	9.6	WSW	13.4	SW	2.0	1.0	0.5		
17	12.7	17.7	7.6	3.4	ENE	7.4	E	8.7	E	0.0	0.0	0.0		
18	13.8	22.5	5.2	3.5	SSE	8.7	WSW	11.8	WSW	0.0	0.0	0.0		
19	15.0	23.2	6.6	5.1	ENE	8.8	ENE	10.3	E	0.0	0.0	0.0		
20	18.2	25.4	11.7	3.1	SSE	7.4	S	11.3	SE	11.5	4.0	1.0		
前半旬	15.1	21.0	8.5	4.2	WSW					34.5				
後半旬	14.4	21.0	8.3	4.2	ENE					13.5				
旬	14.8	21.0	8.4	4.2	SSE					48.0				
平年差/比	//	//	//							//				

観測所名	松江										10 以上積算気温			153
	気温()			風向・風速(m/s)						降水量(mm)			日照 (h)	
	平均	最高	最低	平均	最多	最大	風向	瞬間	風向	日計	1時間	10分		
11	16.6	26.0	8.3	2.0	ESE	5.7	ENE	8.6	ENE	0.0	0.0	0.0	12.0	
12	16.4	23.6	9.5	3.1	W	8.2	WSW	11.6	WSW	0.0	0.0	0.0	10.5	
13	17.0	22.8	10.0	3.1	W	10.4	W	15.2	W	0.0	0.0	0.0	8.8	
14	14.5	17.3	13.1	3.6	NE	8.5	NE	14.1	NE	33.5	5.0	2.0	0.0	
15	15.2	19.1	11.4	5.0	W	9.6	W	13.4	W	0.0	0.0	0.0	10.1	
16	11.9	16.2	9.8	4.2	ENE	10	WSW	15.0	W	3.5	2.0	1.0	0.0	
17	12.9	17.2	9.0	2.9	E	6.3	ESE	9.4	ESE	0.0	0.0	0.0	11.7	
18	14.8	23.2	7.3	2.3	W	7	NW	10.3	NW	0.0	0.0	0.0	12.0	
19	15.3	21.7	8.2	3.5	ESE	7.2	E	10.4	E	0.0	0.0	0.0	11.3	
20	18.6	25.2	12.7	3.3	SE	6.8	SE	12.2	SE	13.5	5.0	1.5	2.7	
前半旬	15.9	21.8	10.5	3.4	W					33.5			41.4	
後半旬	14.7	20.7	9.4	3.2	E					17.0			37.7	
旬	15.3	21.2	9.9	3.3	W					50.5			79.1	
平年差/比	+2.7	+3.7	+2.0							132			125	

観測所名	出雲										10 以上積算気温			145
	気温()			風向・風速(m/s)						降水量(mm)			日照 (h)	
	平均	最高	最低	平均	最多	最大	風向	瞬間	風向	日計	1時間	10分		
11	15.7	25.9	5.5	1.6	ESE	5.3	ENE	8.8	ENE	0.0	0.0	0.0	12.1	
12	14.2	22.4	6.8	1.3	W	4	WSW	8.2	W	0.0	0.0	0.0	10.2	
13	15.8	21.7	7.9	1.3	W	4.4	W	10.1	WNW	0.0	0.0	0.0	8.6	
14	14.2	16.0	12.9	2.3	ENE	5.4	NE	11.0	NE	20.5	4.0	1.0	0.0	
15	14.4	17.5	11.2	2.3	WSW	4.7	WSW	10.1	WNW	0.0	0.0	0.0	9.0	
16	11.9	16.6	10.0	2.9	E	5.4	ENE	10.8	WSW	3.5	2.5	1.0	0.0	
17	12.7	19.1	7.4	2.5	ENE	5	NE	8.0	NE	0.0	0.0	0.0	11.6	
18	12.6	20.2	5.0	1.2	WSW	3.7	WSW	7.6	SW	0.0	0.0	0.0	12.2	
19	15.8	25.7	5.6	2.3	ENE	5.3	NE	8.3	ENE	0.0	0.0	0.0	11.0	
20	18.0	25.1	10.9	1.6	E	5.1	SSE	12.8	SSE	8.5	3.0	1.0	1.4	
前半旬	14.9	20.7	8.9	1.8	W					20.5			39.9	
後半旬	14.2	21.3	7.8	2.1	ENE					12.0			36.2	
旬	14.5	21.0	8.3	1.9	ENE					32.5			76.1	
平年差/比	+2.5	+4.2	+1.8							92			124	

観測所名	大田										10 以上積算気温			148
	気温()			風向・風速(m/s)						降水量(mm)			日照 (h)	
	平均	最高	最低	平均	最多	最大	風向	瞬間	風向	日計	1時間	10分		
11	15.6	23.5	8.8	1.7	ESE	3.6	N	6.9	N	0.0	0.0	0.0	12.0	
12	15.5	22.8	8.3	1.7	W	5	WNW	9.4	WNW	0.0	0.0	0.0	8.5	
13	17.2	23.1	10.7	1.7	S	4.5	WNW	8.6	W	0.0	0.0	0.0	6.9	
14	14.2	16.8	12.8	2.2	N	6.2	NNW	11.4	NW	22.0	4.5	1.0	0.0	
15	14.5	19.0	11.1	2.2	W	5.9	WNW	10.4	WNW	0.0	0.0	0.0	8.3	
16	12.0	15.9	10.5	1.5	NNE	4.4	NNE	9.5	N	5.5	2.0	1.0	0.0	
17	12.5	18.7	7.8	1.7	N	5	N	9.3	N	0.0	0.0	0.0	11.8	
18	13.8	22.4	6.3	1.4	NNW	4.9	NNW	7.4	NNW	0.0	0.0	0.0	12.1	
19	15.1	23.3	6.5	1.4	SE	3.5	NW	5.7	N	0.0	0.0	0.0	10.3	
20	18.0	23.3	10.8	3.0	SE	12.3	SE	20.9	SE	12.0	4.0	1.0	0.1	
前半旬	15.4	21.0	10.3	1.9	SE					22.0			35.7	
後半旬	14.3	20.7	8.4	1.8	SE					17.5			34.3	
旬	14.8	20.9	9.4	1.9	SE					39.5			70.0	
平年差/比	+2.1	+3.4	+1.8							110			114	

地域気象観測旬報

2009年4月11日～20日 島根県 (68)
(3/5)

観測所名	掛合										10 以上積算気温			142
	気温()			風向・風速(m/s)						降水量(mm)			日照(h)	
	平均	最高	最低	平均	最多	最大	風向	瞬間	風向	日計	1時間	10分		
11	14.5	24.9	4.8	1.4	SSE	5	NNW	9.2	NNW	0.0	0.0	0.0	10.4	
12	14.3	23.4	6.3	1.2	SSE	5.2	NW	11.7	NW	0.0	0.0	0.0	8.4	
13	16.3	24.9	7.1	1.5	S	5.5	NW	10.1	NNW	0.0	0.0	0.0	7.5	
14	13.2	15.7	11.7	1.7	NNW	5.9	NNW	10.7	NNW	32.0	5.5	1.5	0.0	
15	14.8	21.3	9.6	2.3	SSE	5.4	SSE	13.2	SSE	0.0	0.0	0.0	9.2	
16	10.6	16.1	9.1	1.2	NNW	3.8	SSE	9.6	SW	5.5	2.0	1.0	0.0	
17	12.1	18.3	6.8	1.6	NNW	4.6	NNW	8.3	NNW	0.0	0.0	0.0	8.6	
18	14.0	26.1	4.9	1.1	S	3.6	NNW	9.0	N	0.0	0.0	0.0	10.6	
19	15.5	26.4	5.0	1.3	NNW	4.9	NNW	7.9	N	0.0	0.0	0.0	9.9	
20	16.8	23.5	10.3	2.2	SSE	6.2	SSE	14.7	SE	10.5	5.0	1.5	0.6	
前半旬	14.6	22.0	7.9	1.6	SSE					32.0			35.5	
後半旬	13.8	22.1	7.2	1.5	NNW					16.0			29.7	
旬	14.2	22.1	7.6	1.6	NNW					48.0			65.2	
平年差/比	+3.0	+5.3	+2.2							111			123	

観測所名	横田										10 以上積算気温			122
	気温()			風向・風速(m/s)						降水量(mm)			日照(h)	
	平均	最高	最低	平均	最多	最大	風向	瞬間	風向	日計	1時間	10分		
11	13.2	25.1	2.6	1.0	NE	4.8	NNE	9.7	NNE	0.0	0.0	0.0	12.0	
12	13.3	23.0	3.8	1.1	NW	5	WNW	8.6	W	0.0	0.0	0.0	8.4	
13	14.7	24.4	4.7	0.9	WNW	4.2	WNW	8.3	SW	0.0	0.0	0.0	8.9	
14	12.4	14.6	10.8	1.4	NNE	3.4	NNW	7.8	NW	26.5	5.5	1.5	0.0	
15	12.7	20.3	9.1	1.8	W	4.9	NW	8.3	NW	1.5	1.0	0.5	8.5	
16	9.6	13.9	7.8	1.1	ENE	4.5	W	9.6	SW	2.5	1.0	0.5	0.0	
17	11.5	17.9	5.6	1.0	NE	3.3	NNE	6.5	NNE	0.0	0.0	0.0	9.8	
18	13.5	26.0	3.6	0.9	NW	4.4	WNW	8.0	NW	0.0	0.0	0.0	12.3	
19	15.1	27.3	3.5	0.8	NNE	3.6	NNE	6.5	NNE	0.0	0.0	0.0	11.2	
20	15.9	21.6	9.3	2.0	SE	4.9	SSE	15.5	SE	8.0	3.5	1.0	1.6	
前半旬	13.3	21.5	6.2	1.2	WNW					28.0			37.8	
後半旬	13.1	21.3	6.0	1.2	NNE					10.5			34.9	
旬	13.2	21.4	6.1	1.2	WNW					38.5			72.7	
平年差/比	+3.1	+5.2	+2.4							96			129	

観測所名	赤名										10 以上積算気温			119
	気温()			風向・風速(m/s)						降水量(mm)			日照(h)	
	平均	最高	最低	平均	最多	最大	風向	瞬間	風向	日計	1時間	10分		
11	13.6	24.5	3.3	0.9	NNW	3.5	N	6.6	NNE	0.0	0.0	0.0	10.2	
12	13.1	21.6	4.9	1.0	N	3.1	NNW	7.0	NNW	0.0	0.0	0.0	7.4	
13	14.5	22.6	6.2	0.9	SE	3.2	SE	6.5	SE	0.0	0.0	0.0	7.6	
14	11.8	14.6	10.0	1.4	NNW	3.8	NNW	7.7	N	22.5	6.5	1.5	0.0	
15	11.9	19.2	8.6	1.2	N	2.7	N	6.5	NNW	0.5	0.5	0.5	7.7	
16	9.5	12.2	8.2	1.0	N	2.5	N	7.1	SSE	3.0	1.5	0.5	0.0	
17	11.2	18.9	5.6	1.0	N	3.2	N	6.7	NNW	0.0	0.0	0.0	10.2	
18	13.1	24.5	4.2	0.9	SSE	3.2	N	7.6	S	0.0	0.0	0.0	10.5	
19	15.1	27.4	3.8	0.9	NNW	2.8	SE	6.6	NNE	0.0	0.0	0.0	10.4	
20	15.1	19.7	10.0	2.1	SE	5	SE	13.6	ESE	16.0	6.0	1.5	0.5	
前半旬	13.0	20.5	6.6	1.1	N					23.0			32.9	
後半旬	12.8	20.5	6.4	1.2	SE					19.0			31.6	
旬	12.9	20.5	6.5	1.1	N					42.0			64.5	
平年差/比	+3.2	+5.3	+2.8							89			123	

観測所名	川本										10 以上積算気温			142
	気温()			風向・風速(m/s)						降水量(mm)			日照(h)	
	平均	最高	最低	平均	最多	最大	風向	瞬間	風向	日計	1時間	10分		
11	14.3	26.0	3.6	0.9	NNW	3.8	N	6.9	N	0.0	0.0	0.0	11.5	
12	14.1	23.4	5.3	0.9	WSW	3.3	WSW	7.2	SW	0.0	0.0	0.0	6.9	
13	15.6	24.7	5.9	0.8	NW	2.7	NNW	7.4	N	0.0	0.0	0.0	7.8	
14	13.7	15.5	12.1	0.9	N	2.9	NNW	6.5	NNE	30.5	8.5	2.0	0.0	
15	14.2	21.0	10.5	1.3	WNW	3.5	W	8.5	W	0.5	0.5	0.5	6.6	
16	11.8	14.4	10.8	0.8	N	2.8	SW	6.1	SSW	2.5	1.5	0.5	0.0	
17	13.1	19.7	7.0	1.1	N	3.9	NNE	7.9	N	0.0	0.0	0.0	10.5	
18	13.8	26.2	5.4	0.7	NNW	3	NNW	6.9	N	0.0	0.0	0.0	10.7	
19	15.2	28.1	4.0	0.7	NW	3.1	NNW	6.6	NNW	0.0	0.0	0.0	10.5	
20	16.3	22.2	9.2	1.9	SSE	6.5	S	17.8	SSW	15.5	7.5	2.5	0.2	
前半旬	14.4	22.1	7.5	1.0	N					31.0			32.8	
後半旬	14.0	22.1	7.3	1.0	NNW					18.0			31.9	
旬	14.2	22.1	7.4	1.0	N					49.0			64.7	
平年差/比	+2.8	+4.7	+1.8							125			120	

地域気象観測旬報

2009年4月11日～20日 島根県 (68)
(4/5)

観測所名	浜田										10 以上積算気温			154
日付	気温()			風向・風速(m/s)						降水量(mm)			日照(h)	
	平均	最高	最低	平均	最多	最大	風向	瞬間	風向	日計	1時間	10分		
11	15.8	23.5	9.9	2.8	ENE	4.7	ENE	6.9	N	0.0	0.0	0.0	12.2	
12	15.9	22.1	10.0	2.6	WSW	4.8	WSW	7.1	WSW	0.0	0.0	0.0	8.3	
13	18.7	21.6	16.6	4.3	SW	7.4	SW	10.7	SW	0.0	0.0	0.0	8.9	
14	14.5	17.0	13.0	5.0	NE	11.6	NE	17.7	NNE	31.0	5.0	1.5	0.0	
15	15.1	18.1	11.8	4.6	SW	9.1	SW	13.9	WSW	0.0	0.0	0.0	7.8	
16	13.1	16.5	11.2	3.4	NE	8.4	SW	12.4	NE	5.0	2.5	1.0	0.0	
17	13.4	18.9	9.1	3.3	ENE	6.7	NE	10.6	NE	0.0	0.0	0.0	11.8	
18	14.0	20.6	7.6	2.7	ENE	4.5	WSW	6.0	WSW	0.0	0.0	0.0	12.1	
19	14.9	21.7	8.2	2.5	ENE	4.7	NNW	6.0	NNW	0.0	0.0	0.0	10.8	
20	18.1	23.9	11.9	3.1	ENE	12.1	SSE	27.9	SSE	11.0	4.5	1.5	0.2	
前半旬	16.0	20.5	12.3	3.9	SW					31.0			37.2	
後半旬	14.7	20.3	9.6	3.0	ENE					16.0			34.9	
旬	15.4	20.4	10.9	3.4	ENE					47.0			72.1	
平年差/比	+2.5	+3.7	+2.3							126			113	

観測所名	瑞穂										10 以上積算気温			132
日付	気温()			風向・風速(m/s)						降水量(mm)			日照(h)	
	平均	最高	最低	平均	最多	最大	風向	瞬間	風向	日計	1時間	10分		
11	13.6	25.6	2.2	1.2	WNW	4.6	ENE	8.1	W	0.0	0.0	0.0	12.1	
12	13.1	23.2	3.8	1.2	WNW	4	W	8.5	W	0.0	0.0	0.0	7.5	
13	14.0	25.1	4.1	0.7	ENE	3.4	WNW	6.7	WSW	0.0	0.0	0.0	6.7	
14	12.2	13.6	10.6	1.1	WNW	2.5	NW	6.7	WNW	24.0	5.5	1.5	0.0	
15	12.9	21.6	8.6	1.4	WNW	4.4	WNW	9.3	WNW	0.5	0.5	0.5	9.4	
16	10.4	11.4	9.6	0.6	WNW	2.6	WNW	5.1	W	3.5	1.5	0.5	0.0	
17	12.5	20.6	5.3	1.1	WNW	4.4	W	7.6	NW	0.0	0.0	0.0	11.2	
18	13.4	26.5	2.5	1.0	WNW	4	WNW	8.7	W	0.0	0.0	0.0	12.2	
19	15.2	28.6	3.6	1.0	WNW	4.8	WNW	8.8	WNW	0.0	0.0	0.0	11.2	
20	15.1	20.4	8.5	2.7	S	8.7	S	19.5	S	11.5	5.0	1.5	0.1	
前半旬	13.2	21.8	5.9	1.1	WNW					24.5			35.7	
後半旬	13.3	21.5	5.9	1.3	WNW					15.0			34.7	
旬	13.2	21.7	5.9	1.2	WNW					39.5			70.4	
平年差/比	+3.1	+5.4	+2.4							90			123	

観測所名	弥栄										10 以上積算気温			128
日付	気温()			風向・風速(m/s)						降水量(mm)			日照(h)	
	平均	最高	最低	平均	最多	最大	風向	瞬間	風向	日計	1時間	10分		
11	12.1	23.3	1.8	2.1	N	5.3	NNE	8.9	N	0.0	0.0	0.0	11.1	
12	12.3	22.2	3.8	1.5	N	4	W	7.9	W	0.0	0.0	0.0	8.4	
13	15.6	23.2	5.6	1.6	S	4.3	NW	8.6	NW	0.0	0.0	0.0	8.2	
14	11.9	13.5	10.0	3.5	N	8	NNE	14.0	NNE	39.0	5.0	2.0	0.0	
15	12.4	18.9	9.0	1.8	SW	5.1	W	9.3	WSW	0.5	0.5	0.5	5.3	
16	10.8	13.4	9.0	1.4	NNE	3.5	N	6.0	N	6.0	2.0	1.0	0.0	
17	11.1	18.2	4.3	2.0	N	6	NNE	9.2	NNW	0.0	0.0	0.0	11.2	
18	12.4	24.3	2.8	1.6	N	4.1	NW	6.6	W	0.0	0.0	0.0	11.2	
19	14.0	25.5	3.3	1.8	N	3.8	NNW	5.8	N	0.0	0.0	0.0	10.1	
20	15.1	20.5	8.5	3.9	SSE	13.7	SSE	30.7	SE	11.5	5.5	2.0	0.0	
前半旬	12.9	20.2	6.0	2.1	N					39.5			33.0	
後半旬	12.7	20.4	5.6	2.1	N					17.5			32.5	
旬	12.8	20.3	5.8	2.1	N					57.0			65.5	
平年差/比	+2.7	+4.7	+1.8							137			114	

観測所名	高津										10 以上積算気温			147
日付	気温()			風向・風速(m/s)						降水量(mm)			日照(h)	
	平均	最高	最低	平均	最多	最大	風向	瞬間	風向	日計	1時間	10分		
11	15.2	21.3	10.0	2.5	SSE	4.8	SSE	6.7	SSE	0.0	0.0	0.0		
12	15.3	21.8	10.4	2.7	SSE	6.2	WNW	8.7	WNW	0.0	0.0	0.0		
13	17.0	23.3	11.2	3.4	S	8.9	WNW	11.3	WNW	0.0	0.0	0.0		
14	14.1	16.5	12.8	3.6	NNE	8.7	NNE	13.9	NNE	33.0	7.0	2.0		
15	14.2	18.3	10.8	3.5	WNW	10.2	W	13.9	W	0.0	0.0	0.0		
16	12.7	15.8	11.5	2.2	NE	5.4	WSW	9.3	ENE	4.0	2.0	1.0		
17	13.0	16.6	9.2	2.5	NNE	6.1	NNE	9.3	N	0.0	0.0	0.0		
18	13.7	19.4	7.6	2.9	SSE	6.4	NW	7.7	NW	0.0	0.0	0.0		
19	14.3	20.9	9.2	2.3	SSE	4.6	NW	5.7	NW	0.0	0.0	0.0		
20	17.5	23.1	10.3	6.7	SSE	20.4	SSE	30.3	SSE	8.0	2.5	0.5		
前半旬	15.2	20.2	11.0	3.1	SSE					33.0				
後半旬	14.2	19.2	9.6	3.3	SSE					12.0				
旬	14.7	19.7	10.3	3.2	SSE					45.0				
平年差/比	//	//	//							//				

地域気象観測旬報

2009年4月11日～20日 島根県 (68)
(5/5)

観測所名	益田										10 以上積算気温			155
日付	気温()			風向・風速(m/s)						降水量(mm)			日照(h)	
	平均	最高	最低	平均	最多	最大	風向	瞬間	風向	日計	1時間	10分		
11	15.9	23.5	9.2	1.3	NW	3.1	N	5.3	N	0.0	0.0	0.0	12.0	
12	16.0	23.7	10.6	1.3	ESE	2.7	WNW	6.0	NW	0.0	0.0	0.0	9.0	
13	17.9	24.0	11.3	1.7	ESE	4.7	WNW	8.5	W	0.0	0.0	0.0	7.2	
14	15.0	17.4	13.5	2.6	NNE	5.7	NNE	12.1	N	33.5	7.0	1.5	0.0	
15	15.1	19.2	12.1	1.8	WNW	5.1	WNW	10.1	W	0.0	0.0	0.0	6.3	
16	13.5	15.9	12.2	1.2	NNE	3.7	NNE	7.5	N	4.0	1.5	0.5	0.0	
17	14.2	18.9	9.6	1.7	N	4.6	NNE	8.6	NNW	0.0	0.0	0.0	11.7	
18	14.3	20.8	7.8	1.2	SSE	2.6	NNW	5.7	N	0.0	0.0	0.0	12.3	
19	15.2	21.3	8.5	1.3	ESE	3	N	5.0	WNW	0.0	0.0	0.0	11.2	
20	18.2	24.4	11.9	3.3	S	11.1	SSE	24.8	SSE	7.0	2.0	1.0	0.0	
前半旬	16.0	21.6	11.3	1.7	ESE					33.5			34.5	
後半旬	15.1	20.3	10.0	1.7	SSE					11.0			35.2	
旬	15.5	20.9	10.7	1.7	ESE					44.5			69.7	
平年差/比	+2.7	+3.7	+3.0							135			109	

観測所名	津和野										10 以上積算気温			148
日付	気温()			風向・風速(m/s)						降水量(mm)			日照(h)	
	平均	最高	最低	平均	最多	最大	風向	瞬間	風向	日計	1時間	10分		
11	15.1	26.7	5.4	1.2	S	4.1	NE	7.6	NE	0.0	0.0	0.0	9.5	
12	15.2	24.5	7.7	1.0	S	3.4	NE	7.3	SE	0.0	0.0	0.0	5.0	
13	16.5	25.4	7.5	1.4	SSW	4.5	SSW	8.8	SSW	0.0	0.0	0.0	6.2	
14	13.5	15.4	11.7	1.8	NNE	3.8	NNE	8.3	NE	47.0	11.0	2.5	0.0	
15	14.2	22.0	9.6	1.2	S	3.6	SSW	7.2	SSW	0.5	0.5	0.5	5.9	
16	12.3	13.6	11.3	0.6	NNE	3	SSW	4.9	NNE	3.5	1.0	0.5	0.0	
17	13.8	21.4	7.9	1.2	NNE	4	NNE	8.3	N	0.0	0.0	0.0	9.6	
18	14.8	28.1	4.9	1.1	S	3.9	N	7.3	NE	0.0	0.0	0.0	10.1	
19	16.1	28.9	6.3	1.2	S	3.8	NNE	7.0	NE	0.0	0.0	0.0	10.0	
20	16.8	21.7	9.6	4.4	SSW	10.2	SSW	22.1	SSW	6.0	2.0	0.5	0.0	
前半旬	14.9	22.8	8.4	1.3	S					47.5			26.6	
後半旬	14.8	22.7	8.0	1.7	SSW					9.5			29.7	
旬	14.8	22.8	8.2	1.5	S					57.0			56.3	
平年差/比	+2.6	+4.5	+1.9							139			109	

観測所名	吉賀										10 以上積算気温			142
日付	気温()			風向・風速(m/s)						降水量(mm)			日照(h)	
	平均	最高	最低	平均	最多	最大	風向	瞬間	風向	日計	1時間	10分		
11	14.0	25.6	4.1	1.6	NE	6	ENE	11.2	SW	0.0	0.0	0.0	9.6	
12	13.7	22.4	6.0	1.2	NNE	5.8	NE	10.2	NE	2.5	2.5	2.5	4.6	
13	15.5	24.7	5.5	1.6	SW	5.5	SW	9.3	WSW	0.0	0.0	0.0	7.0	
14	13.3	14.6	11.5	3.6	ENE	9.7	ENE	15.9	ENE	32.5	8.5	2.0	0.0	
15	13.7	21.5	9.5	3.2	NE	9.4	ENE	13.3	ENE	0.0	0.0	0.0	7.8	
16	12.8	15.4	10.9	1.9	NNE	5.2	NE	10.5	NE	2.0	1.0	0.5	0.0	
17	13.3	19.5	7.0	2.5	NE	8.8	ENE	13.9	NE	0.0	0.5	0.0	9.4	
18	14.0	26.5	4.9	1.4	NE	7.5	NE	11.4	NE	0.0	0.0	0.0	10.0	
19	15.5	28.2	5.5	1.6	NE	6.1	ENE	9.8	ENE	0.0	0.0	0.0	9.4	
20	16.3	19.6	10.3	3.6	W	6.9	WSW	14.0	W	13.5	3.5	1.0	0.0	
前半旬	14.0	21.8	7.3	2.2	NE					35.0			29.0	
後半旬	14.4	21.8	7.7	2.2	NE					15.5			28.8	
旬	14.2	21.8	7.5	2.2	NE					50.5			57.8	
平年差/比	//	//	//							//			//	

地域雨量観測旬報

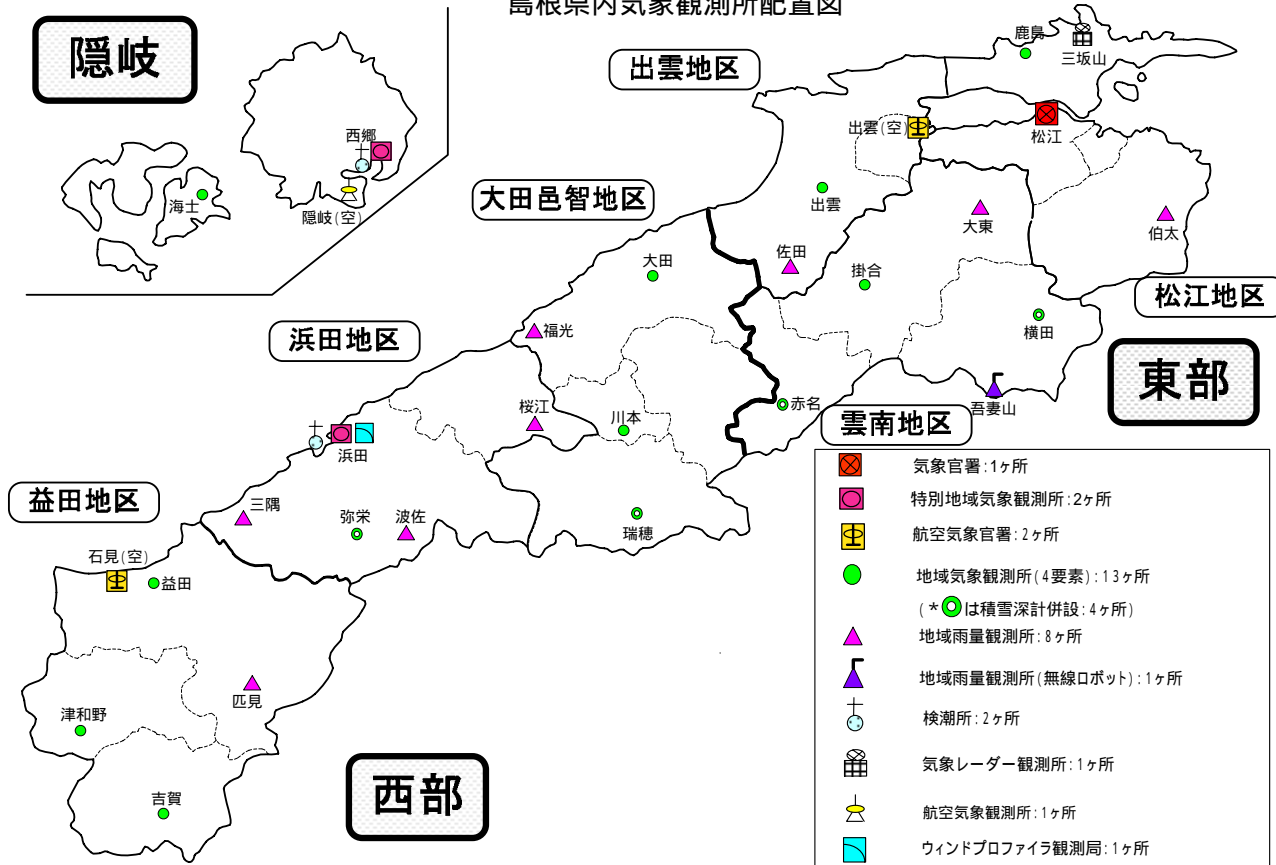
2009年4月11日～20日 島根県 (68)

(1/1)

観測所名	大東				伯太				佐田				福光				吾妻山				桜江			
	降水量(mm)				降水量(mm)				降水量(mm)				降水量(mm)				降水量(mm)				降水量(mm)			
	日計	平年比	最大1時間	最大10分間	日計	平年比	最大1時間	最大10分間	日計	平年比	最大1時間	最大10分間	日計	平年比	最大1時間	最大10分間	日計	平年比	最大1時間	最大10分間	日計	平年比	最大1時間	最大10分間
11	0.0		0.0	0.0	0.0		0.0	0.0	0.0		0.0	0.0	0.0		0.0	0.0	×		×		0.0		0.0	0.0
12	0.0		0.0	0.0	0.0		0.0	0.0	0.0		0.0	0.0	0.0		0.0	0.0	×		×		0.0		0.0	0.0
13	0.0		0.0	0.0	0.0		0.0	0.0	0.0		0.0	0.0	0.0		0.0	0.0	×		×		0.0		0.0	0.0
14	30.5		8.5	2.0	36.0		7.0	2.0	34.0		7.0	1.5	27.5		4.5	1.0	×		×		34.5		6.0	1.5
15	0.0		0.0	0.0	0.5		0.5	0.5	0.0		0.0	0.0	0.0		0.0	0.0	×		×		0.0		0.0	0.0
半旬計/最大	30.5	172	8.5	2.0	36.5	188	7.0	2.0	34.0	152	7.0	1.5	27.5	160	4.5	1.0	×	//			34.5	171	6.0	1.5
16	5.5		2.5	1.0	7.5		3.5	1.0	6.0		2.0	1.0	4.5		1.5	0.5	×		×		2.0		1.5	0.5
17	0.0		0.0	0.0	0.0		0.0	0.0	0.0		0.0	0.0	0.0		0.0	0.0	×		×		0.0		0.0	0.0
18	0.0		0.0	0.0	0.0		0.0	0.0	0.0		0.0	0.0	0.0		0.0	0.0	×		×		0.0		0.0	0.0
19	0.0		0.0	0.0	0.0		0.0	0.0	0.0		0.0	0.0	0.0		0.0	0.0	×		×		0.0		0.0	0.0
20	9.0		4.0	1.0	6.5		2.5	1.0	14.5		5.5	1.5	12.5		4.5	1.0	×		×		10.0		4.5	1.5
半旬計/最大	14.5	94	4.0	1.0	14.0	80	3.5	1.0	20.5	105	5.5	1.5	17.0	106	4.5	1.0	×	//			12.0	66	4.5	1.5
旬計	45.0	135			50.5	130			54.5	122			44.5	136			×	//			46.5	122		
旬最大	30.5		8.5	2.0	36.0		7.0	2.0	34.0		7.0	1.5	27.5		4.5	1.0					34.5		6.0	1.5
起日	14		14	14	14		14	14	14		14	20	14		20	20					14		14	20

観測所名	三隅				波佐				匹見															
	降水量(mm)				降水量(mm)				降水量(mm)				降水量(mm)				降水量(mm)				降水量(mm)			
	日計	平年比	最大1時間	最大10分間	日計	平年比	最大1時間	最大10分間	日計	平年比	最大1時間	最大10分間	日計	平年比	最大1時間	最大10分間	日計	平年比	最大1時間	最大10分間	日計	平年比	最大1時間	最大10分間
11	0.0		0.0	0.0	0.0		0.0	0.0	0.0		0.0	0.0												
12	0.0		0.0	0.0	0.0		0.0	0.0	0.0		0.0	0.0												
13	0.0		0.0	0.0	0.0		0.0	0.0	0.0		0.0	0.0												
14	36.0		6.0	1.5	44.5		5.0	1.5	32.5		7.0	1.5												
15	0.0		0.0	0.0	0.5		1.5	0.5	1.0		0.5	0.5												
半旬計/最大	36.0	188	6.0	1.5	45.0	197	5.0	1.5	33.5	160	7.0	1.5												
16	5.0		2.5	1.0	7.0		2.5	1.0	4.5		1.5	0.5												
17	0.0		0.0	0.0	0.0		0.0	0.0	0.0		0.5	0.0												
18	0.0		0.0	0.0	0.0		0.0	0.0	0.0		0.0	0.0												
19	0.0		0.0	0.0	0.0		0.0	0.0	0.0		0.0	0.0												
20	8.5		3.0	1.0	11.0		5.0	2.0	4.0		1.5	0.5												
半旬計/最大	13.5	76	3.0	1.0	18.0	87	5.0	2.0	8.5	43	1.5	0.5												
旬計	49.5	137			63.0	147			42.0	104														
旬最大	36.0		6.0	1.5	44.5		5.0	2.0	32.5		7.0	1.5												
起日	14		14	14	14		20	20	14		14	14												

島根県内気象観測所配置図



平成20年10月1日現在

島根県地域気象観測所（アメダス）所在地一覧表

観測所	気温	降水量	日照	風向 風速	積雪	所在地	緯度	経度	海面上 の高さ
西郷						隠岐郡隠岐の島町西町大城（西郷特別地域気象観測所）	36°12.2'	133°20.0'	27m
西郷岬						隠岐郡隠岐の島町岬町字風の松（隠岐航空気象観測所）	36°10.7'	133°19.4'	80m
海士						隠岐郡海士町大字海士	36°05.8'	133°05.8'	3m
鹿島						松江市鹿島町北講武	35°31.2'	133°01.3'	5m
斐川						簸川郡斐川町大字沖州字反（出雲空港出張所）	35°24.8'	132°53.4'	2m
松江						松江市西津田（松江地方気象台）	35°27.4'	133°03.9'	17m
出雲						出雲市芦渡町	35°19.9'	132°43.8'	20m
大東						雲南市大東町下阿用	35°19.1'	132°57.9'	56m
伯太						安来市伯太町母里	35°21.0'	133°16.4'	23m
佐田						出雲市佐田町大呂	35°13.3'	132°43.4'	100m
大田						大田市大田町大田	35°11.5'	132°30.1'	15m
掛合						雲南市掛合町掛合	35°11.9'	132°49.0'	215m
横田						仁多郡奥出雲町稲原	35°10.4'	133°06.2'	369m
福光						大田市温泉津町福光	35°04.2'	132°19.9'	8m
赤名						飯石郡飯南町下赤名	35°00.1'	132°42.7'	444m
吾妻山						仁多郡奥出雲町大馬木	35°04.2'	133°02.2'	1012m
桜江						江津市桜江町川戸	34°57.4'	132°20.1'	25m
川本						邑智郡川本町川本	34°58.6'	132°29.5'	132m
浜田						浜田市大辻町（浜田特別地域気象観測所）	34°53.8'	132°04.2'	19m
瑞穂						邑智郡邑南町淀原	34°51.2'	132°31.8'	327m
三隅						浜田市三隅町三隅	34°47.3'	131°57.5'	11m
弥栄						浜田市弥栄町長安本郷	34°46.6'	132°06.5'	380m
波佐						浜田市金城町波佐	34°46.8'	132°11.8'	370m
高津						益田市内田町（石見空港出張所）	34°40.5'	131°47.4'	54m
益田						益田市あけぼの東町	34°40.6'	131°50.6'	4m
匹見						益田市匹見町匹見	34°34.3'	132°01.0'	259m
津和野						鹿足郡津和野町森村口	34°27.7'	131°46.2'	165m
吉賀						鹿足郡吉賀町七日市	34°23.5'	131°53.6'	250m

中国地方 1か月予報

(4月18日から5月17日までの天候見通し)

平成21年4月17日
広島地方気象台発表

<特に注意を要する事項>

2週目は気温がかなり低くなるおそれがあります。1週目は気温が高く、期間の前半は気温の変動が大きいです。

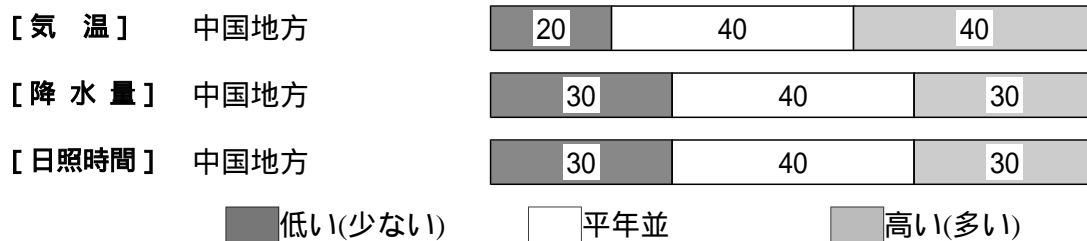
<予想される向こう1か月の天候>

向こう1か月の出現の可能性が最も大きい天候と特徴のある気温、降水量等の確率は以下のとおりです。天気は数日の周期で変わるでしょう。

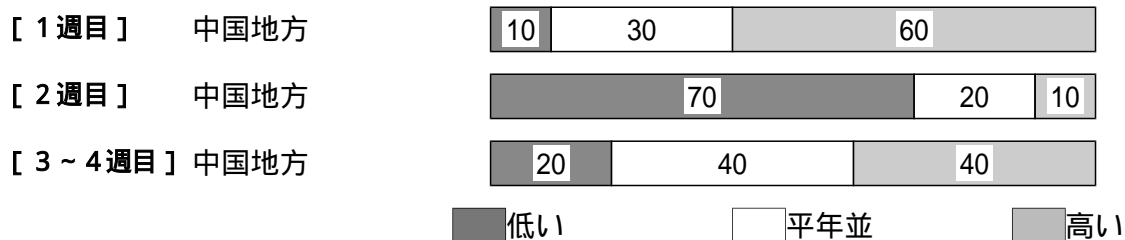
向こう1か月の気温は、平年並または高い確率ともに40%です。

週別の気温は、1週目は高い確率60%、2週目は低い確率70%、3~4週目は平年並または高い確率ともに40%です。

<向こう1か月の気温、降水量、日照時間の各階級の確率(%)>



<気温経過の各階級の確率(%)>



<予報の対象期間>

1か月 : 4月18日(土) ~ 5月17日(日)
1週目 : 4月18日(土) ~ 4月24日(金)
2週目 : 4月25日(土) ~ 5月1日(金)
3~4週目 : 5月2日(土) ~ 5月15日(金)

<次回発表予定等>

1か月予報 : 毎週金曜日 14時30分 次回は4月24日
3か月予報 : 4月23日(木) 14時

< 参考資料（平年並の範囲等） >

（ 1 ） 30 年平均値（向こう 1 か月の平均気温、降水量、日照時間と 1 週目、2 週目、3 ～ 4 週目の平均気温）

	気 温 ()	降 水 量 (mm)	日照時間 (時間)	気 温()		
				1 週目	2 週目	3 ～ 4 週目
松江	15.5	118.4	199.1	13.9	15.0	16.4
西郷	14.3	123.9	208.7	12.7	13.8	15.2
浜田	15.6	131.5	192.3	14.1	15.1	16.4
鳥取	15.7	118.2	192.3	13.9	15.2	16.6
米子	15.5	112.6	199.7	13.8	15.0	16.4
境	15.6	121.0	201.1	14.0	15.1	16.5
広島	17.2	159.6	195.8	15.6	16.7	18.1
呉	16.5	143.3	192.5	15.0	16.0	17.4
福山	16.0	106.8	200.9	14.3	15.5	16.9
岡山	17.2	108.8	193.7	15.4	16.6	18.1
津山	14.9	146.0	187.2	13.2	14.4	15.9

なお、気温、降水量、日照時間の「平年並」の範囲は、地点ごとに幾分違いはありますが、下に示した地域平均の「平年並」の範囲を参考にして下さい。

（ 2 ） 1971 ～ 2000 年のデータに基づいた向こう 1 か月地域平均の気温、降水量、日照時間の平年差（比）の「平年並」の範囲は次のとおりです。

	気温平年差()	降水量平年比(%)	日照時間平年比(%)
中国地方	-0.3 ～ +0.2	83 ～ 115	97 ～ 106
山陰	-0.3 ～ +0.2	80 ～ 115	96 ～ 106
山陽	-0.4 ～ +0.2	82 ～ 115	97 ～ 106

（ 3 ） この予報期間の 1 週目、2 週目、3 ～ 4 週目の地域平均の気温平年差の「平年並」の範囲は次のとおりです。

	1 週目	2 週目	3 ～ 4 週目
中国地方	-0.6 ～ +0.5	-0.7 ～ +0.5	-0.4 ～ +0.2
山陰	-0.7 ～ +0.6	-0.7 ～ +0.6	-0.4 ～ +0.2
山陽	-0.6 ～ +0.6	-0.6 ～ +0.4	-0.5 ～ +0.2

< 参考資料（利用上の注意） >

（ 1 ） 気温（降水量）等は、「低い（少ない）」「平年並」「高い（多い）」の 3 つの階級で予報します。階級の幅は、1971 ～ 2000 年の 30 年間に於ける各階級の出現率が等分（それぞれ 33%）となるように決めてあります（気候的出現率と呼びます）。

（ 2 ） 予報する確率の数値は、それぞれの階級が出現する可能性の大きさを表しています。予測資料の信頼性が大きい場合には気候的出現率から大きく隔たった 10% 以下や 60% 以上の確率を付けられますが、特定の階級を強調できない場合には気候的出現率と同じかそれと同程度（30%、40%）の確率しか付けられません。

（ 3 ） 晴れや雨などの天気日数は、平年の日数よりも多い（少ない）場合は「平年に比べて多い（少ない）」、また平年の日数と同程度に多い（少ない）場合には「平年と同様に多い（少ない）」と表現します。なお、単に多い（少ない）と表現した場合には対象期間の 2 分の 1 より多い（少ない）ことを意味します。