

島根県農業気象速報

平成21年3月中旬

島根県
松江地方気象台

平成21年3月23日発行

気象概況 平成21年3月中旬

前半の天気は周期的に変化したが、後半は高気圧に覆われる日が多く、気温は高くなった。

日付	天気概況	松江
11日	寒気の影響を受ける	曇
12日	高気圧に覆われる	薄曇時々晴
13日	前線を伴った低気圧が日本海を北東進	雨時々曇
14日	冬型の気圧配置となる	曇時々雨一時みぞれ、あられを伴う
15日	高気圧に覆われる	晴
16日	高気圧に覆われる	晴後一時薄曇
17日	高気圧に覆われる	快晴
18日	高気圧に覆われる	晴
19日	高気圧に覆われる	晴後曇
20日	気圧の谷の影響を受ける	雨後晴、雷を伴う

気象官署の観測値(3月中旬)

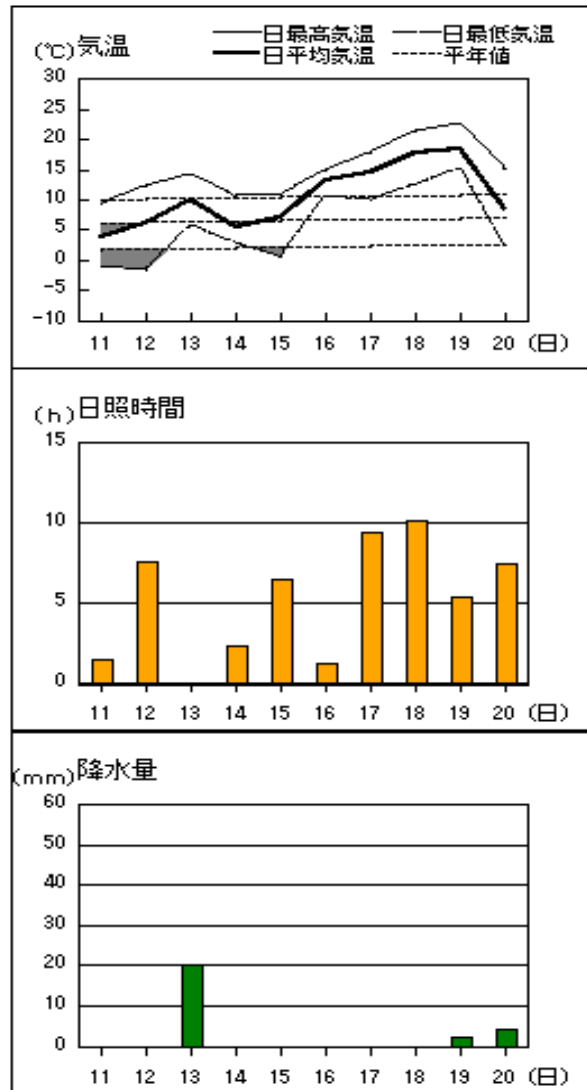
要素	気温()						降水量(mm)		日照時間(h)	
	平均		最高		最低					
官署	本年	平年	本年	平年	本年	平年	本年	平年	本年	平年
松江	10.9	7.1	16.5	12.1	5.6	2.6	37.5	40.1	57.7	44.9
浜田	12.1	8.1	17.0	12.3	6.8	3.8	18.0	36.7	58.3	44.9
西郷	10.5	6.3	14.9	10.8	5.7	1.5	26.0	36.4	51.3	48.2

平均気温は、全域「かなり高い」。降水量は、松江・西郷「平年並」、浜田「少ない」。日照時間は、松江・浜田「多い」、西郷「平年並」。

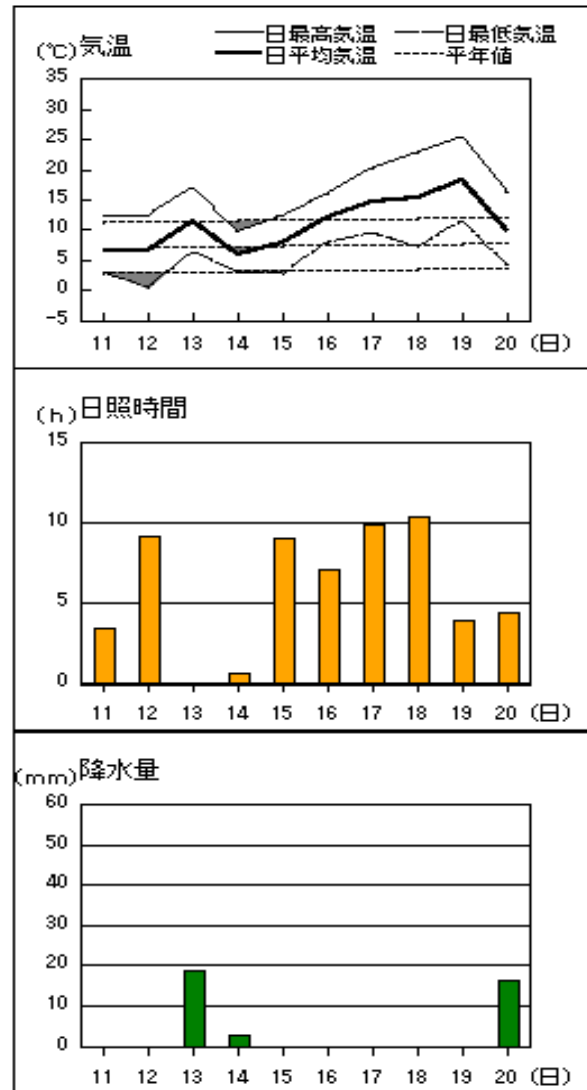
注：地上気象観測における平年の統計期間は、松江、浜田、西郷とも1971～2000年の30年間である。

アメダス 気象経過図：2009年3月11日-2009年3月20日

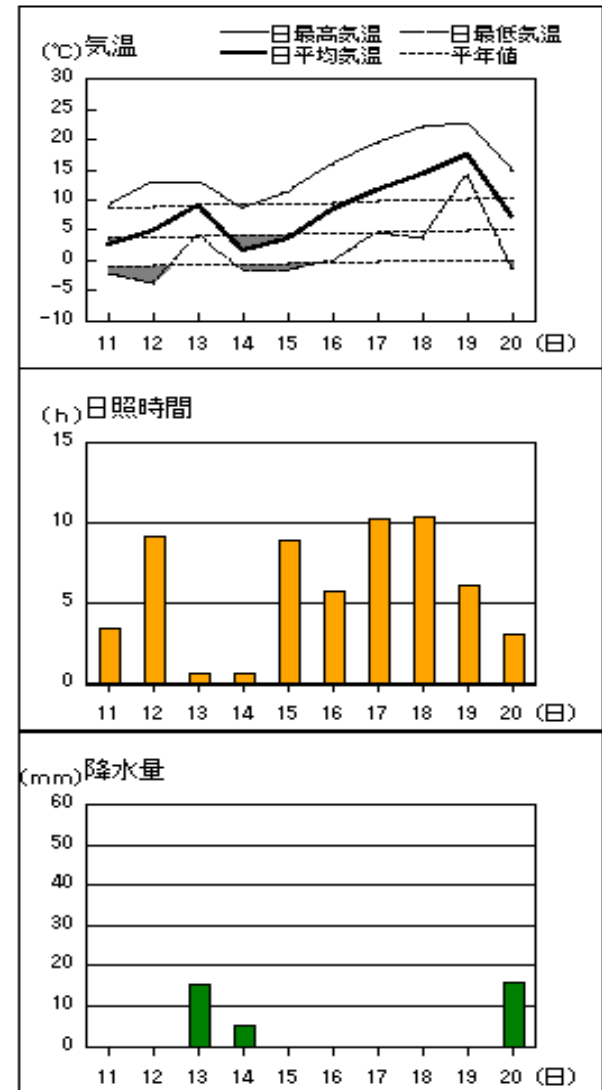
西郷



松江

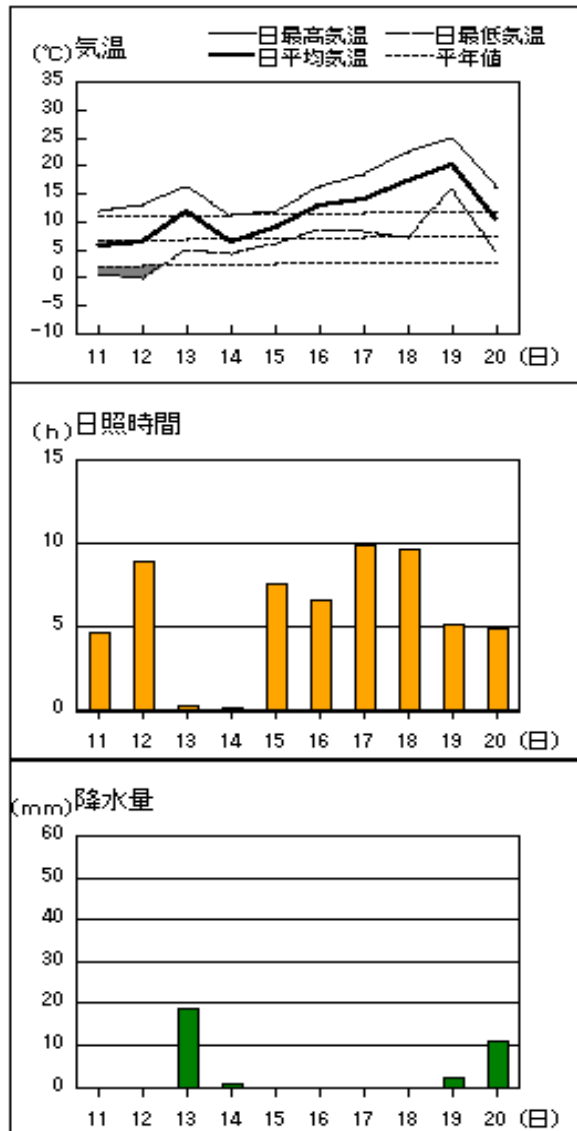


横田

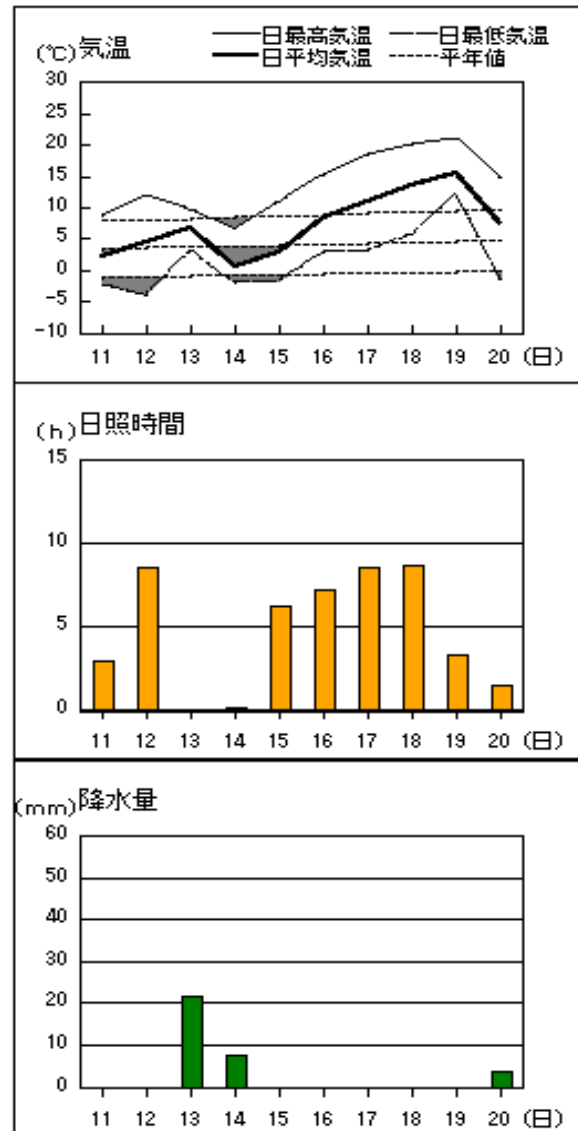


アメダス 気象経過図：2009年3月11日-2009年3月20日

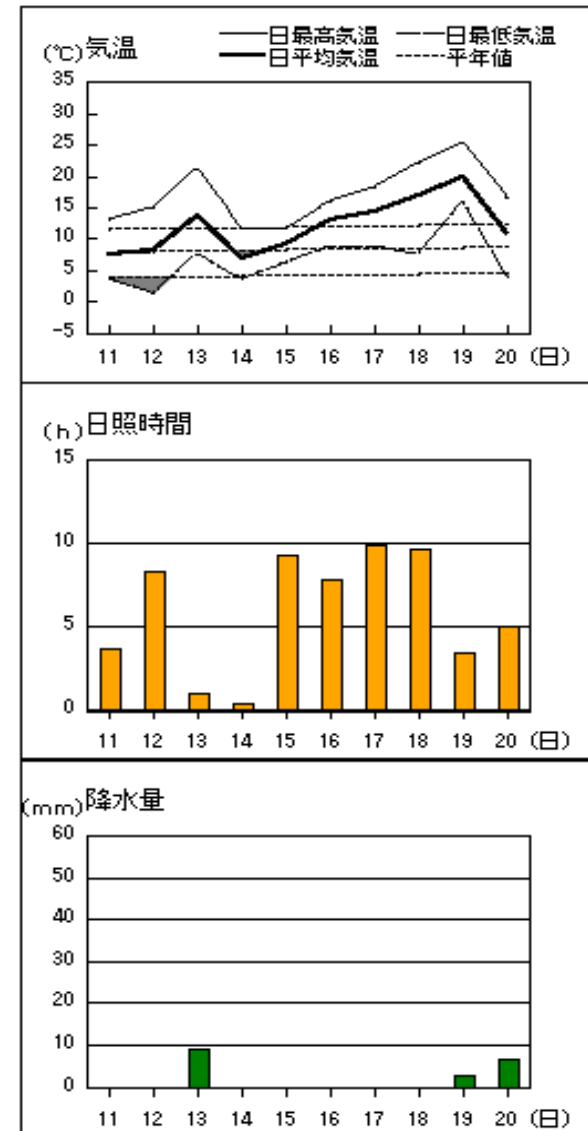
出雲



赤名

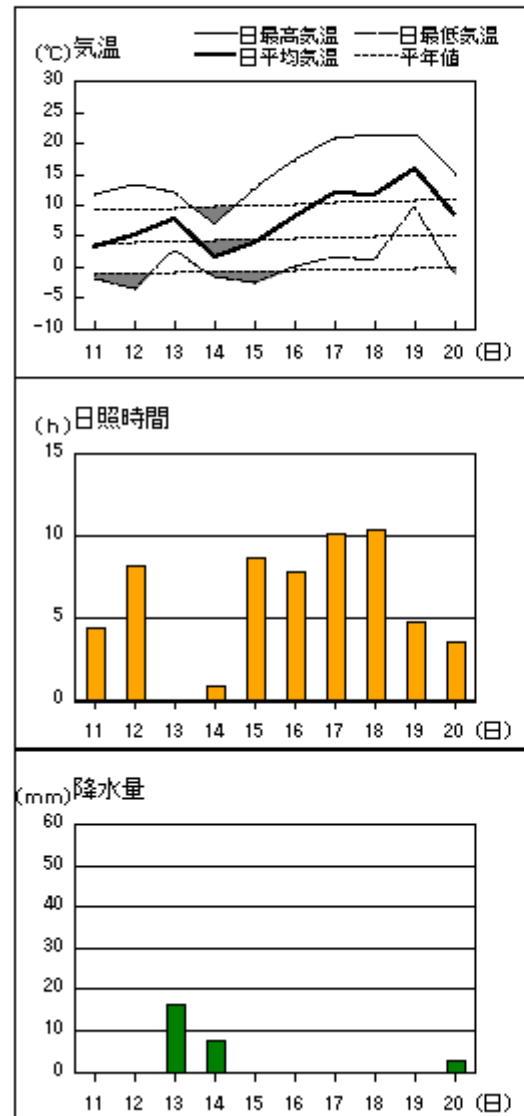


浜田

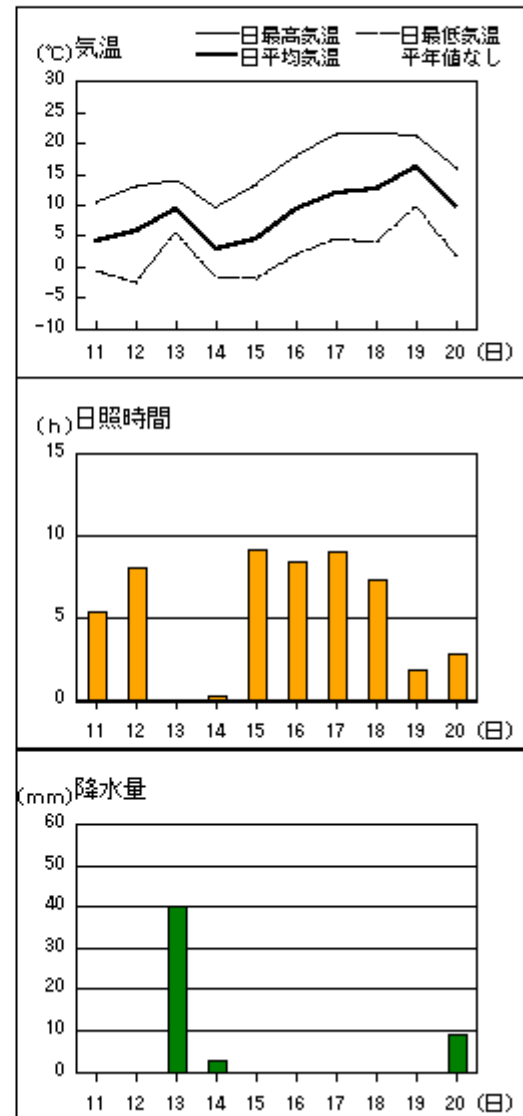


アメダス 気象経過図：2009年3月11日-2009年3月20日

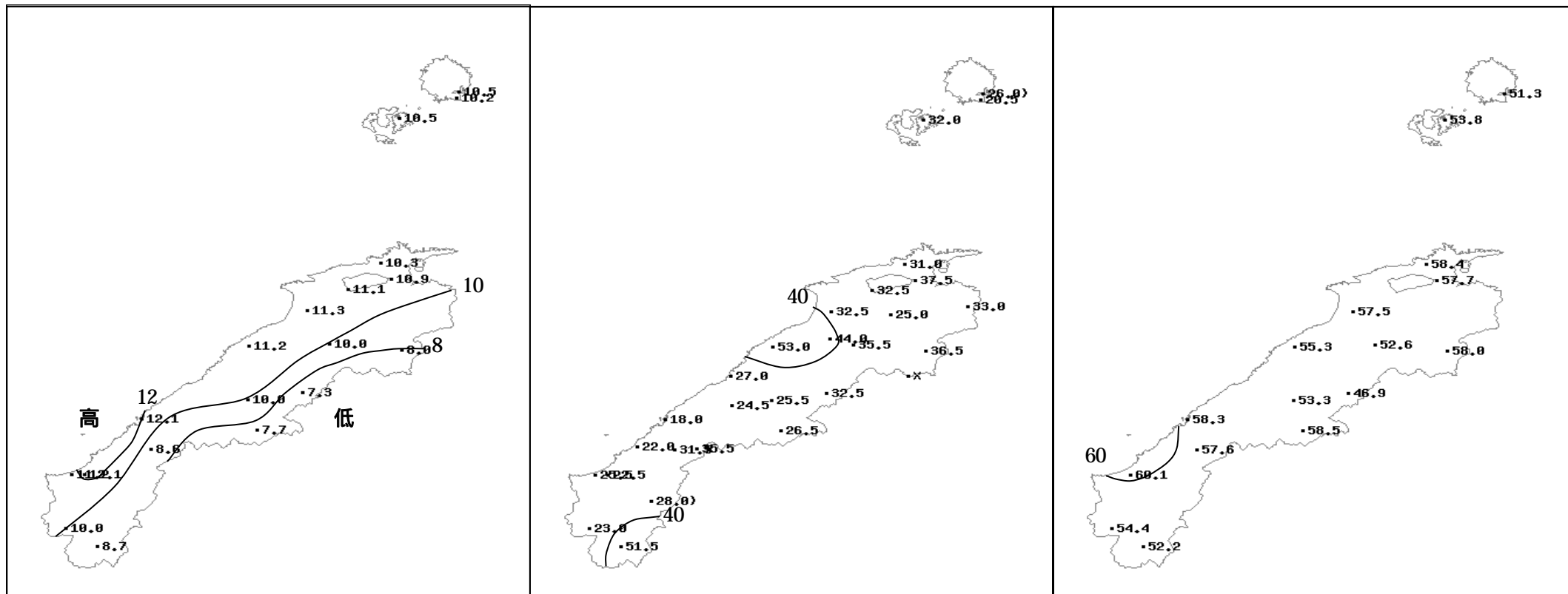
瑞穂



吉賀



2009年(平成21年)3月中旬の気象分布図



平均気温 (°C)

降水量 (mm)

日照時間 (h)

地域気象観測旬報

2009年3月11日～20日 島根県 (68)

(1/5)

観測所名	西郷										10 以上積算気温			74
	気温()			風向・風速(m/s)						降水量(mm)			日照(h)	
	平均	最高	最低	平均	最多	最大	風向	瞬間	風向	日計	1時間	10分		
11	3.7	9.3	-0.9	2.2	NW	6.7	NW	11.5	NW	0.0	0.0	0.0	1.5	
12	6.0	12.1	-1.8	3.6	E	7.8	ENE	13.2	ESE	0.0	0.0	0.0	7.6	
13	10.1	14.3	5.7	5.5	S	14.2	SW	25.9	SSW	20.0	5.0	1.5	0.0	
14	5.6	10.7	3.0	7.2	W	12.9	W	22.6	WSW	0.0	1.0	0.0	2.3	
15	7.1	10.9	0.5	3.8	SW	7.5	SSW	13.2	SSW	0.0	0.0	0.0	6.4	
16	13.1	14.9	10.6	6.5	WSW	11.3	WSW	18.6	WSW	0.0	0.0	0.0	1.2	
17	14.4	17.8	10.0	4.5	WSW	10.5	W	21.2	W	0.0	0.0	0.0	9.4	
18	17.8	21.3	12.7	7.2	SW	9.6	SW	16.8	SSW	0.0	0.0	0.0	10.1	
19	18.4	22.5	15.1	4.2	SW	7.7	SW	14.7	SSW	2.0	1.0	1.0	5.4	
20	8.4	15.1	2.5	3.5	NNE	7	NNE	13.7	NE	4.0	4.0	3.0	7.4	
前半旬	6.5	11.5	1.3	4.5	W					20.0			17.8	
後半旬	14.4	18.3	10.2	5.2	SW					6.0			33.5	
旬	10.5	14.9	5.7	4.8	SW					26.0			51.3	
平年差/比	+3.9	+4.4	+3.7							65			119	

観測所名	西郷岬										10 以上積算気温			69
	気温()			風向・風速(m/s)						降水量(mm)			日照(h)	
	平均	最高	最低	平均	最多	最大	風向	瞬間	風向	日計	1時間	10分		
11	4.9	9.2	0.8	3.5	N	7.5	NNE	10.3	NNW	0.0	0.0	0.0		
12	6.5	9.8	0.3	4.0	ESE	7.3	E	11.3	E	0.0	0.0	0.0		
13	10.4	13.3	7.9	7.7	S	16.4	SSW	20.1	SW	16.0	3.5	1.0		
14	5.1	10.3	2.2	9.3	WNW	14.1	WNW	25.2	W	0.0	1.0	0.0		
15	8.0	10.9	2.7	6.5	WSW	10.9	WSW	14.4	WSW	0.0	0.0	0.0		
16	12.4	14.6	9.8	9.6	WSW	13.9	WSW	19.5	WSW	0.0	0.0	0.0		
17	13.4	16.3	10.1	5.7	WSW	13	WSW	16.5	W	0.0	0.0	0.0		
18	15.8	19.8	11.6	7.6	SW	11.3	WSW	14.9	WSW	0.0	0.0	0.0		
19	16.8	21.1	13.8	4.5	SW	7.7	SW	9.8	WNW	1.0	1.0	1.0		
20	8.3	15.1	5.0	5.7	N	12	NNE	17.0	N	3.5	3.5	2.0		
前半旬	7.0	10.7	2.8	6.2	WNW					16.0				
後半旬	13.3	17.4	10.1	6.6	WSW					4.5				
旬	10.2	14.0	6.4	6.4	WSW					20.5				
平年差/比	//	//	//							//				

観測所名	海士										10 以上積算気温			74
	気温()			風向・風速(m/s)						降水量(mm)			日照(h)	
	平均	最高	最低	平均	最多	最大	風向	瞬間	風向	日計	1時間	10分		
11	4.3	10.3	-2.0	1.5	NNE	5.8	NNE	9.2	NNE	0.0	0.0	0.0	2.1	
12	5.4	11.0	-3.4	2.1	E	5	E	10.4	E	0.0	0.0	0.0	8.9	
13	10.6	14.6	7.0	2.9	SSE	7.5	W	15.6	S	28.0	6.5	1.5	0.0	
14	5.6	10.9	3.0	5.3	W	10.3	W	19.8	W	0.0	1.0	0.0	0.8	
15	7.7	11.2	0.5	3.3	WSW	6.6	WSW	13.4	W	0.0	0.0	0.0	8.1	
16	13.1	15.2	10.6	5.8	WSW	8.4	WSW	16.5	WSW	0.0	0.0	0.0	1.6	
17	14.3	17.3	10.4	3.4	SW	8.9	WSW	16.7	WSW	0.0	0.0	0.0	9.2	
18	17.4	21.0	14.0	4.6	SW	8.8	WSW	17.9	WSW	0.0	0.0	0.0	9.8	
19	18.9	22.9	13.2	2.5	SW	4.9	SSW	10.1	WSW	1.5	1.5	1.0	5.5	
20	8.1	13.2	1.7	3.4	NNE	7.2	NNE	13.0	NE	2.5	2.0	1.5	7.8	
前半旬	6.7	11.6	1.0	3.0	WSW					28.0			19.9	
後半旬	14.4	17.9	10.0	3.9	WSW					4.0			33.9	
旬	10.5	14.8	5.5	3.5	WSW					32.0			53.8	
平年差/比	+3.4	+4.3	+3.0							87			131	

観測所名	鹿島										10 以上積算気温			68
	気温()			風向・風速(m/s)						降水量(mm)			日照(h)	
	平均	最高	最低	平均	最多	最大	風向	瞬間	風向	日計	1時間	10分		
11	5.8	10.8	2.0	1.4	ENE	5.4	WSW	8.7	W	0.0	0.0	0.0	2.5	
12	6.3	12.8	-2.2	1.9	ESE	5.2	E	10.1	ESE	0.0	0.0	0.0	9.3	
13	10.9	16.3	5.0	4.4	ESE	9.7	SW	17.2	SW	16.0	4.5	1.0	0.0	
14	6.0	10.3	3.6	5.1	W	8.9	W	16.0	W	1.0	1.5	0.5	0.3	
15	7.4	12.4	1.9	3.8	SW	8.9	SW	14.7	SW	0.0	0.0	0.0	9.4	
16	11.5	16.3	4.6	5.2	SW	10.8	WSW	17.9	WSW	0.0	0.0	0.0	7.5	
17	13.7	19.4	6.8	3.4	W	8.8	SW	15.0	W	0.0	0.0	0.0	9.8	
18	14.7	23.3	5.5	2.8	NE	9	SW	13.4	W	0.0	0.0	0.0	10.0	
19	17.3	24.3	9.3	1.9	SW	5.7	SW	9.7	WSW	0.5	0.5	0.5	5.1	
20	9.1	16.2	1.1	2.4	NNE	5.5	NNE	10.7	NNE	13.5	5.0	4.0	4.5	
前半旬	7.3	12.5	2.1	3.3	W					17.0			21.5	
後半旬	13.3	19.9	5.5	3.1	SW					14.0			36.9	
旬	10.3	16.2	3.8	3.2	SW					31.0			58.4	
平年差/比	+3.3	+5.2	+1.4							78			143	

) : 統計値を求める対象となる資料の一部が欠けているが、その範囲が許容の範囲内の値。
] : 統計値を求める対象となる資料が、許容する範囲内の資料数を満たさず、十分な信頼を保障できない値である。
 x : 統計値を求める対象となる資料が、参考値もしくは欠測により全く統計値を求めることができない。

地域気象観測旬報

2009年3月11日～20日 島根県 (68)
(2/5)

観測所名	斐川										10 以上積算気温			84
日付	気温()			風向・風速(m/s)						降水量(mm)			日照(h)	
	平均	最高	最低	平均	最多	最大	風向	瞬間	風向	日計	1時間	10分		
11	6.2	11.4	1.5	3.1	SSW	6.4	WNW	11.8	N	0.0	0.0	0.0		
12	6.5	12.4	-0.1	4.3	SSE	10.3	E	12.9	E	0.0	0.0	0.0		
13	11.5	17.2	5.7	7.2	S	17.1	S	27.3	S	15.0	3.0	1.0		
14	6.1	10.5	4.3	7.8	W	14.5	WNW	18.5	WNW	1.0	2.0	0.5		
15	7.9	12.3	2.6	6.4	WSW	11.4	W	16.5	WSW	0.0	0.0	0.0		
16	12.2	16.2	6.8	8.3	WSW	16.4	WSW	21.6	WSW	0.0	0.0	0.0		
17	14.5	19.7	8.1	5.4	WSW	11.6	SW	15.9	WNW	0.0	0.0	0.0		
18	16.1	22.9	5.7	4.6	W	11.8	WSW	15.9	WSW	0.0	0.0	0.0		
19	19.6	24.6	14.0	4.0	WSW	8.6	SW	13.9	SSW	2.0	1.5	0.5		
20	10.1	16.4	3.9	5.9	NNE	12.2	N	14.9	N	14.5	7.5	3.5		
前半旬	7.6	12.8	2.8	5.8	WSW					16.0				
後半旬	14.5	20.0	7.7	5.6	WSW					16.5				
旬	11.1	16.4	5.3	5.7	WSW					32.5				
平年差/比	//	//	//							//				

観測所名	松江										10 以上積算気温			72
日付	気温()			風向・風速(m/s)						降水量(mm)			日照(h)	
	平均	最高	最低	平均	最多	最大	風向	瞬間	風向	日計	1時間	10分		
11	6.7	12.3	3.1	2.3	WNW	7	NW	9.6	NW	0.0	0.0	0.0	3.4	
12	6.7	12.3	0.4	3.1	E	7.5	ENE	11.7	ESE	0.0	0.0	0.0	9.1	
13	11.3	16.9	6.3	4.6	ESE	10.3	W	21.3	SSW	18.5	4.5	1.0	0.0	
14	5.8	9.8	3.0	8.3	W	12.9	W	20.7	WNW	2.5	1.5	0.5	0.6	
15	8.0	12.5	2.8	4.8	W	11.6	W	16.9	W	0.0	0.0	0.0	9.0	
16	12.2	16.1	8.0	6.4	WSW	14.4	W	22.2	W	0.0	0.0	0.0	7.1	
17	14.6	20.3	9.4	4.9	W	11.1	W	18.7	W	0.0	0.0	0.0	9.9	
18	15.3	22.8	7.1	3.9	W	10.9	W	16.5	W	0.0	0.0	0.0	10.3	
19	18.1	25.3	11.4	2.5	W	6.7	W	11.2	WSW	0.0	0.0	0.0	3.9	
20	9.9	16.3	4.4	4.2	NE	7.4	NE	12.5	NE	16.5	12.0	3.5	4.4	
前半旬	7.7	12.8	3.1	4.6	W					21.0			22.1	
後半旬	14.0	20.2	8.1	4.4	W					16.5			35.6	
旬	10.9	16.5	5.6	4.5	W					37.5			57.7	
平年差/比	+3.5	+4.8	+2.5							84			139	

観測所名	出雲										10 以上積算気温			86
日付	気温()			風向・風速(m/s)						降水量(mm)			日照(h)	
	平均	最高	最低	平均	最多	最大	風向	瞬間	風向	日計	1時間	10分		
11	5.7	11.6	0.6	1.4	WNW	3.8	WNW	7.8	WNW	0.0	0.0	0.0	4.6	
12	6.4	12.9	-0.4	2.7	ENE	7.6	NE	11.7	NE	0.0	0.0	0.0	8.9	
13	11.9	16.3	4.9	4.9	S	12.5	S	27.8	S	18.5	4.0	1.0	0.3	
14	6.2	11.1	4.2	3.7	W	6.1	WSW	14.5	WNW	1.0	3.5	1.0	0.1	
15	8.7	11.8	5.8	2.9	WSW	6	WSW	12.1	W	0.0	0.0	0.0	7.5	
16	12.8	16.3	8.5	3.6	WSW	7.8	WSW	14.5	WSW	0.0	0.0	0.0	6.6	
17	14.0	18.2	8.1	2.5	WSW	7	WSW	14.1	W	0.0	0.0	0.0	9.9	
18	17.4	22.4	7.0	2.9	WSW	6.5	WSW	13.7	W	0.0	0.0	0.0	9.6	
19	20.0	25.0	15.9	3.0	S	5	SSW	10.9	WSW	2.0	1.0	0.5	5.1	
20	10.2	16.3	4.5	3.8	ENE	7	NE	11.1	NE	11.0	3.0	2.0	4.9	
前半旬	7.8	12.7	3.0	3.1	WSW					19.5			21.4	
後半旬	14.9	19.6	8.8	3.2	WSW					13.0			36.1	
旬	11.3	16.2	5.9	3.1	WSW					32.5			57.5	
平年差/比	+4.2	+4.8	+3.6							85			137	

観測所名	大田										10 以上積算気温			85
日付	気温()			風向・風速(m/s)						降水量(mm)			日照(h)	
	平均	最高	最低	平均	最多	最大	風向	瞬間	風向	日計	1時間	10分		
11	6.1	11.4	1.6	1.9	SE	4.4	NW	7.8	NNW	0.0	0.0	0.0	4.3	
12	7.8	14.1	0.0	2.0	SSE	4.7	N	9.8	N	0.0	0.0	0.0	9.2	
13	11.2	15.7	6.3	4.7	SE	12.5	SE	25.6	SE	27.0	7.0	2.0	0.0	
14	5.8	10.2	3.3	3.6	WNW	6.9	WNW	14.5	WNW	0.5	5.0	0.5	0.2	
15	7.3	12.4	2.4	2.4	W	5	W	13.2	WNW	0.0	0.0	0.0	6.0	
16	12.2	15.9	6.1	2.5	SE	5.6	W	14.6	WNW	0.0	0.0	0.0	7.2	
17	14.9	20.3	9.9	2.1	WNW	5.2	NW	8.9	SSW	0.0	0.0	0.0	10.1	
18	17.0	22.9	9.6	2.6	SE	4.9	SE	11.7	W	0.0	0.0	0.0	9.2	
19	19.3	24.8	15.8	1.7	SE	4.1	NW	8.3	NW	14.0	8.0	4.0	3.9	
20	10.0	16.5	2.1	2.9	N	6.5	N	13.3	NNE	11.5	10.0	2.5	5.2	
前半旬	7.6	12.8	2.7	2.9	SE					27.5			19.7	
後半旬	14.7	20.1	8.7	2.4	SE					25.5			35.6	
旬	11.2	16.4	5.7	2.6	SE					53.0			55.3	
平年差/比	+3.5	+4.4	+2.5							133			130	

地域気象観測旬報

2009年3月11日～20日 島根県 (68)
(3/5)

観測所名	掛合										10 以上積算気温			73
	気温()			風向・風速(m/s)						降水量(mm)			日照 (h)	
	平均	最高	最低	平均	最多	最大	風向	瞬間	風向	日計	1時間	10分		
11	4.1	9.9	-0.7	1.1	N	4.7	N	8.3	N	0.0	0.0	0.0	3.0	
12	5.2	14.0	-2.0	1.0	NW	4	NNW	7.9	NNW	0.0	0.0	0.0	8.7	
13	11.3	15.0	6.2	4.0	SSE	8.5	SSW	20.7	S	15.0	4.0	1.5	1.5	
14	3.4	9.4	0.8	2.1	N	4.8	SSE	10.9	S	6.5	2.0	1.0	1.1	
15	6.2	12.2	0.4	2.1	SSE	4.9	SSE	9.9	SSE	0.0	0.0	0.0	7.2	
16	11.9	17.1	7.3	3.5	SSE	5.4	SSE	13.0	SSE	0.0	0.0	0.0	6.9	
17	13.8	20.2	6.4	2.2	SSE	5.3	SSE	11.3	S	0.0	0.0	0.0	9.4	
18	17.1	24.0	10.8	2.3	S	5	SSE	10.1	SSE	0.0	0.0	0.0	8.7	
19	18.4	23.5	13.1	2.2	S	4.8	S	10.5	SSE	1.0	1.0	0.5	3.8	
20	8.6	16.2	0.8	2.2	NNW	6.5	NNW	11.9	NNW	13.0	7.0	2.0	2.3	
前半旬	6.0	12.1	0.9	2.1	SSE					21.5			21.5	
後半旬	14.0	20.2	7.7	2.5	SSE					14.0			31.1	
旬	10.0	16.2	4.3	2.3	SSE					35.5			52.6	
平年差/比	+4.5	+5.7	+3.6							67			159	

観測所名	横田										10 以上積算気温			44
	気温()			風向・風速(m/s)						降水量(mm)			日照 (h)	
	平均	最高	最低	平均	最多	最大	風向	瞬間	風向	日計	1時間	10分		
11	2.7	8.9	-2.4	1.2	WNW	4.4	WNW	8.4	NNW	0.0	0.0	0.0	3.4	
12	4.7	13.0	-4.0	1.1	NE	3.2	NE	9.8	S	0.0	0.0	0.0	9.1	
13	8.9	12.9	4.2	2.6	S	6.5	SSW	17.9	SW	15.5	4.0	1.0	0.6	
14	1.6	8.6	-1.6	2.8	WSW	7.1	W	13.3	W	5.0	2.5	1.0	0.6	
15	3.4	11.2	-1.6	1.6	WSW	5.9	W	10.7	WSW	0.0	0.0	0.0	8.9	
16	8.3	15.8	-0.2	2.5	WSW	7.5	WSW	13.1	W	0.0	0.0	0.0	5.7	
17	11.7	19.4	4.5	2.0	WNW	4.8	W	9.8	SW	0.0	0.0	0.0	10.2	
18	14.3	22.0	3.5	2.2	SW	5.5	SW	9.2	WSW	0.0	0.0	0.0	10.3	
19	17.5	22.7	14.2	2.3	SW	5	SSW	10.9	SW	0.0	0.0	0.0	6.1	
20	7.0	14.8	-1.2	2.0	NE	5.1	NE	10.8	NNE	16.0	6.5	4.0	3.1	
前半旬	4.3	10.9	-1.1	1.9	WSW					20.5			22.6	
後半旬	11.8	18.9	4.2	2.2	SW					16.0			35.4	
旬	8.0	14.9	1.5	2.0	WSW					36.5			58.0	
平年差/比	+3.6	+5.4	+2.1							81			154	

観測所名	赤名										10 以上積算気温			40
	気温()			風向・風速(m/s)						降水量(mm)			日照 (h)	
	平均	最高	最低	平均	最多	最大	風向	瞬間	風向	日計	1時間	10分		
11	2.3	8.6	-2.2	1.0	N	3.4	N	7.6	N	0.0	0.0	0.0	2.9	
12	4.4	12.0	-3.9	0.9	SSE	3.5	SE	8.2	SE	0.0	0.0	0.0	8.5	
13	6.9	9.6	3.3	2.1	SSE	6.5	SE	17.3	SE	21.5	5.0	1.5	0.0	
14	0.6	6.8	-2.0	1.2	NNE	3	N	8.6	NW	7.5	1.5	1.0	0.2	
15	2.9	10.9	-1.7	1.0	SSW	3.8	SE	7.1	NNW	0.0	0.0	0.0	6.2	
16	8.3	15.3	2.8	1.3	S	2.6	ESE	7.4	NNE	0.0	0.0	0.0	7.2	
17	11.1	18.3	3.3	1.1	N	2.9	NNW	7.0	NNW	0.0	0.0	0.0	8.5	
18	13.4	20.0	5.8	1.3	SE	4.3	SE	9.2	SE	0.0	0.0	0.0	8.6	
19	15.6	21.0	12.1	1.2	SSE	4.4	SE	8.4	SE	0.0	0.0	0.0	3.3	
20	7.3	14.7	-1.4	2.2	N	5.2	N	10.2	NNE	3.5	2.5	1.5	1.5	
前半旬	3.4	9.6	-1.3	1.2	SSE					29.0			17.8	
後半旬	11.1	17.9	4.5	1.4	SE					3.5			29.1	
旬	7.3	13.7	1.6	1.3	SSE					32.5			46.9	
平年差/比	+3.2	+5.0	+2.2							68			149	

観測所名	川本										10 以上積算気温			68
	気温()			風向・風速(m/s)						降水量(mm)			日照 (h)	
	平均	最高	最低	平均	最多	最大	風向	瞬間	風向	日計	1時間	10分		
11	4.7	11.3	-0.5	0.8	NNW	2.9	WSW	7.2	N	0.0	0.0	0.0	4.2	
12	7.2	15.2	-0.6	1.3	N	4	SSW	11.3	ENE	0.0	0.0	0.0	8.0	
13	10.2	15.2	5.7	3.3	SSE	7.4	SSE	20.6	S	16.5	5.0	1.5	0.0	
14	3.7	9.2	0.0	2.2	WSW	4.7	SW	12.6	WSW	6.5	2.0	1.5	0.4	
15	5.7	13.2	0.0	1.5	WSW	4.5	SW	10.0	W	0.0	0.0	0.0	8.5	
16	10.0	18.4	2.0	2.1	WSW	6.4	WSW	12.9	SW	0.0	0.0	0.0	7.7	
17	13.8	21.6	5.2	1.5	SW	3.9	WSW	8.8	WSW	0.0	0.0	0.0	9.7	
18	14.9	24.2	3.7	1.9	S	4.7	S	10.1	SSE	0.0	0.0	0.0	8.3	
19	19.4	24.7	15.5	2.6	S	5.1	S	9.7	SSE	0.0	0.0	0.0	4.0	
20	9.9	16.8	1.6	1.5	NNE	4.2	NNE	9.3	N	2.5	1.0	0.5	2.5	
前半旬	6.3	12.8	0.9	1.8	WSW					23.0			21.1	
後半旬	13.6	21.1	5.6	1.9	S					2.5			32.2	
旬	10.0	17.0	3.3	1.9	WSW					25.5			53.3	
平年差/比	+3.9	+5.6	+2.2							63			158	

地域気象観測旬報

2009年3月11日～20日 島根県 (68)
(4/5)

観測所名	浜田									10 以上積算気温			89
日付	気温()			風向・風速(m/s)					降水量(mm)			日照(h)	
	平均	最高	最低	平均	最多	最大	風向	瞬間	風向	日計	1時間		10分
11	7.4	12.9	3.6	2.7	ENE	4.7	N	8.8	ENE	0.0	0.0	0.0	3.7
12	8.1	15.0	1.4	3.4	ENE	6.3	NNE	10.5	N	0.0	0.0	0.0	8.3
13	13.6	21.0	7.6	7.6	SSE	14.4	S	27.3	S	9.0	3.0	1.0	1.0
14	6.9	11.7	3.7	7.7	W	15.4	SW	20.3	WSW	0.0	1.0	0.0	0.4
15	9.2	11.9	6.2	6.7	SW	11.9	SW	16.4	SW	0.0	0.0	0.0	9.3
16	13.0	16.0	9.0	8.0	SW	12.5	SW	17.1	SW	0.0	0.0	0.0	7.8
17	14.5	18.1	8.8	4.6	SW	10	SW	14.1	SSW	0.0	0.0	0.0	9.8
18	17.0	22.0	7.5	4.8	SW	9.5	SW	16.0	SW	0.0	0.0	0.0	9.6
19	20.0	25.2	16.0	3.4	SSW	7.1	SW	10.7	SW	2.5	2.5	2.0	3.4
20	10.9	16.5	4.0	5.6	NE	11.1	NE	17.0	ENE	6.5	3.0	1.0	5.0
前半旬	9.0	14.5	4.5	5.6	ENE					9.0			22.7
後半旬	15.1	19.6	9.1	5.3	SW					9.0			35.6
旬	12.1	17.0	6.8	5.5	SW					18.0			58.3
平年差/比	+3.8	+5.0	+2.6							46			137

観測所名	瑞穂									10 以上積算気温			39
日付	気温()			風向・風速(m/s)					降水量(mm)			日照(h)	
	平均	最高	最低	平均	最多	最大	風向	瞬間	風向	日計	1時間		10分
11	3.2	11.5	-2.1	0.9	WNW	4	WNW	8.6	WNW	0.0	0.0	0.0	4.4
12	5.0	13.2	-3.6	1.3	SE	3.8	S	8.2	SSW	0.0	0.0	0.0	8.2
13	7.8	12.0	2.7	3.4	S	8.9	S	16.3	SSE	16.5	3.5	1.0	0.0
14	1.5	7.2	-1.7	2.8	W	6.9	W	15.3	WNW	7.5	2.0	1.0	0.9
15	3.8	12.5	-2.6	1.1	W	5.6	W	10.1	W	0.0	0.0	0.0	8.6
16	8.0	17.2	-0.1	2.1	W	7.7	W	14.3	WSW	0.0	0.0	0.0	7.8
17	11.9	20.6	1.7	1.8	W	5.2	W	10.3	W	0.0	0.0	0.0	10.1
18	11.5	21.4	0.8	1.4	W	5.8	S	9.7	SSW	0.0	0.0	0.0	10.3
19	15.7	21.4	9.8	1.6	S	5.2	S	10.6	S	0.0	0.0	0.0	4.7
20	8.4	14.9	-0.9	1.4	WNW	4.7	WNW	10.0	WNW	2.5	1.0	0.5	3.5
前半旬	4.3	11.3	-1.5	1.9	W					24.0			22.1
後半旬	11.1	19.1	2.3	1.7	W					2.5			36.4
旬	7.7	15.2	0.4	1.8	W					26.5			58.5
平年差/比	+3.2	+5.2	+1.2							56			147

観測所名	弥栄									10 以上積算気温			64
日付	気温()			風向・風速(m/s)					降水量(mm)			日照(h)	
	平均	最高	最低	平均	最多	最大	風向	瞬間	風向	日計	1時間		10分
11	2.9	9.9	-1.9	1.6	N	5.3	N	8.8	N	0.0	0.0	0.0	4.0
12	5.8	15.1	-4.0	1.9	N	5	N	9.5	SE	0.0	0.0	0.0	8.8
13	10.5	16.7	5.5	4.3	SSE	12.1	SSE	27.1	SE	20.0	5.5	2.0	0.6
14	1.8	7.0	-1.6	2.4	W	5	NW	11.3	SW	5.5	3.5	1.0	0.1
15	4.2	10.8	-2.3	1.7	SSE	4.7	WNW	8.7	W	0.0	0.0	0.0	9.0
16	10.3	16.3	5.6	2.4	S	4.3	W	11.1	WNW	0.0	0.0	0.0	8.2
17	11.6	20.2	2.3	1.6	S	3.2	W	7.2	W	0.0	0.0	0.0	9.2
18	14.2	23.1	0.8	1.8	S	4.1	S	11.1	SSW	0.0	0.0	0.0	9.8
19	17.5	23.6	11.7	1.8	S	3.7	SSW	11.1	SSE	0.0	0.0	0.0	4.0
20	7.6	14.2	-1.0	3.5	N	7.8	N	12.6	N	6.0	2.5	1.0	3.9
前半旬	5.0	11.9	-0.9	2.4	N					25.5			22.5
後半旬	12.2	19.5	3.9	2.2	S					6.0			35.1
旬	8.6	15.7	1.5	2.3	S					31.5			57.6
平年差/比	+3.8	+6.2	+1.9							64			153

観測所名	高津									10 以上積算気温			85
日付	気温()			風向・風速(m/s)					降水量(mm)			日照(h)	
	平均	最高	最低	平均	最多	最大	風向	瞬間	風向	日計	1時間		10分
11	6.5	11.3	1.7	2.5	SSE	3.9	NNE	6.7	N	0.0	0.0	0.0	
12	7.5	12.9	-0.2	2.9	SSE	5.1	SSE	7.7	S	0.0	0.0	0.0	
13	12.8	17.4	9.0	9.9	SSE	22.5	SSE	33.4	S	9.5	2.5	1.0	
14	5.5	10.2	1.7	7.0	WNW	13	W	18.5	W	1.0	2.0	0.5	
15	7.4	13.0	1.9	4.7	SSE	9.6	W	12.9	WNW	0.0	0.0	0.0	
16	12.6	18.7	6.5	5.1	S	9.5	WSW	14.9	W	0.0	0.0	0.0	
17	13.3	18.8	7.2	3.0	NW	6.2	NW	8.7	WSW	0.0	0.0	0.0	
18	17.1	24.3	8.9	4.6	SSE	7.6	WSW	12.3	S	0.0	0.0	0.0	
19	19.2	24.8	12.5	5.1	SSE	7.6	S	10.3	SSW	0.5	0.5	0.5	
20	10.4	17.7	3.9	4.4	NNE	8.7	NNE	13.9	NNE	14.5	9.0	3.5	
前半旬	7.9	13.0	2.8	5.4	SSE					10.5			
後半旬	14.5	20.9	7.8	4.4	SSE					15.0			
旬	11.2	16.9	5.3	4.9	SSE					25.5			
平年差/比	//	//	//							//			

地域気象観測旬報

2009年3月11日～20日 島根県 (68)
(5/5)

観測所名	益田										10 以上積算気温			92
	気温()			風向・風速(m/s)						降水量(mm)			日照 (h)	
	平均	最高	最低	平均	最多	最大	風向	瞬間	風向	日計	1時間	10分		
11	7.2	12.7	2.9	1.4	N	3.4	NNE	6.2	NE	0.0	0.0	0.0	4.0	
12	7.7	14.3	-0.6	1.5	ESE	3.5	N	6.6	N	0.0	0.0	0.0	8.8	
13	14.2	19.1	8.9	4.8	S	12	S	26.2	SSE	9.5	3.0	1.0	1.7	
14	6.4	10.6	3.4	3.0	W	5.6	WNW	12.9	WNW	0.5	1.0	0.5	1.2	
15	8.3	13.9	2.9	2.1	W	5.5	WNW	10.5	WNW	0.0	0.0	0.0	9.9	
16	13.7	19.9	7.0	2.6	S	4.3	WSW	9.2	W	0.0	0.0	0.0	8.2	
17	13.9	19.6	8.9	1.4	ESE	2.9	SSW	5.3	N	0.0	0.0	0.0	9.9	
18	17.5	25.4	7.8	2.6	S	4.8	S	9.3	SSE	0.0	0.0	0.0	8.9	
19	20.9	25.9	16.1	2.5	S	4.8	S	9.1	SSE	0.0	0.0	0.0	2.8	
20	11.5	19.0	4.9	2.9	NNE	6.2	NNE	14.0	NNE	12.5	8.0	2.5	4.7	
前半旬	8.8	14.1	3.5	2.6	S					10.0			25.6	
後半旬	15.5	22.0	8.9	2.4	S					12.5			34.5	
旬	12.1	18.0	6.2	2.5	S					22.5			60.1	
平年差/比	+4.0	+5.8	+2.7							54			142	

観測所名	津和野										10 以上積算気温			78
	気温()			風向・風速(m/s)						降水量(mm)			日照 (h)	
	平均	最高	最低	平均	最多	最大	風向	瞬間	風向	日計	1時間	10分		
11	5.1	11.9	0.5	1.1	S	4	NE	8.2	NNE	0.0	0.0	0.0	3.5	
12	7.4	16.0	-2.4	1.9	S	7.1	SW	13.9	SW	0.0	0.0	0.0	8.7	
13	12.3	16.6	8.8	4.5	SSW	11.4	S	24.4	S	15.5	3.5	1.0	0.2	
14	3.9	9.4	-0.5	1.9	SSE	5.6	SSE	13.1	SSE	3.5	2.0	1.0	0.6	
15	6.0	13.9	-1.1	1.8	SSW	5	SSW	9.7	SSW	0.0	0.0	0.0	9.2	
16	12.0	18.5	6.1	3.4	SSW	7.3	SSW	13.2	SSW	0.0	0.0	0.0	8.5	
17	13.0	22.4	5.6	1.4	SW	4.6	SSW	8.0	S	0.0	0.0	0.0	9.4	
18	13.8	22.5	5.8	1.9	SSW	7	SSW	12.1	SSW	0.0	0.0	0.0	5.6	
19	16.8	24.0	9.2	1.6	SSW	5.2	SSW	9.7	SSW	0.5	0.5	0.5	6.7	
20	10.0	16.3	2.7	2.1	N	4.7	NNE	11.5	NE	3.5	1.5	0.5	2.0	
前半旬	6.9	13.6	1.1	2.2	SSW					19.0			22.2	
後半旬	13.1	20.7	5.9	2.1	SSW					4.0			32.2	
旬	10.0	17.2	3.5	2.2	SSW					23.0			54.4	
平年差/比	+3.2	+4.9	+1.8							45			162	

観測所名	吉賀										10 以上積算気温			41
	気温()			風向・風速(m/s)						降水量(mm)			日照 (h)	
	平均	最高	最低	平均	最多	最大	風向	瞬間	風向	日計	1時間	10分		
11	4.2	10.4	-0.6	2.5	NE	8.1	ENE	12.0	NE	0.0	0.0	0.0	5.4	
12	5.8	12.8	-2.5	2.4	WSW	6.7	WSW	11.8	SW	0.0	0.0	0.0	8.0	
13	9.5	13.8	5.5	4.4	WSW	9.2	WSW	17.8	WSW	40.0	5.5	1.5	0.0	
14	3.0	9.6	-1.7	3.4	NE	8.1	NE	15.6	NE	2.5	2.5	0.5	0.3	
15	4.4	13.1	-2.0	1.4	NE	5.1	SW	8.9	SW	0.0	0.0	0.0	9.1	
16	9.4	17.8	1.9	2.3	SW	7.4	SSW	11.2	SW	0.0	0.0	0.0	8.4	
17	12.0	21.4	4.5	2.0	NE	6.9	SSW	9.9	SSW	0.0	0.0	0.0	9.0	
18	12.6	21.6	3.8	1.4	NE	5.1	SW	10.9	SE	0.0	0.0	0.0	7.3	
19	16.2	21.0	9.6	1.7	W	3.7	W	8.8	SE	0.0	0.0	0.0	1.9	
20	9.7	15.8	2.0	4.1	ENE	10.1	ENE	14.7	NE	9.0	7.0	5.5	2.8	
前半旬	5.4	11.9	-0.3	2.8	NE					42.5			22.8	
後半旬	12.0	19.5	4.4	2.3	NE					9.0			29.4	
旬	8.7	15.7	2.1	2.6	NE					51.5			52.2	
平年差/比	//	//	//							//			//	

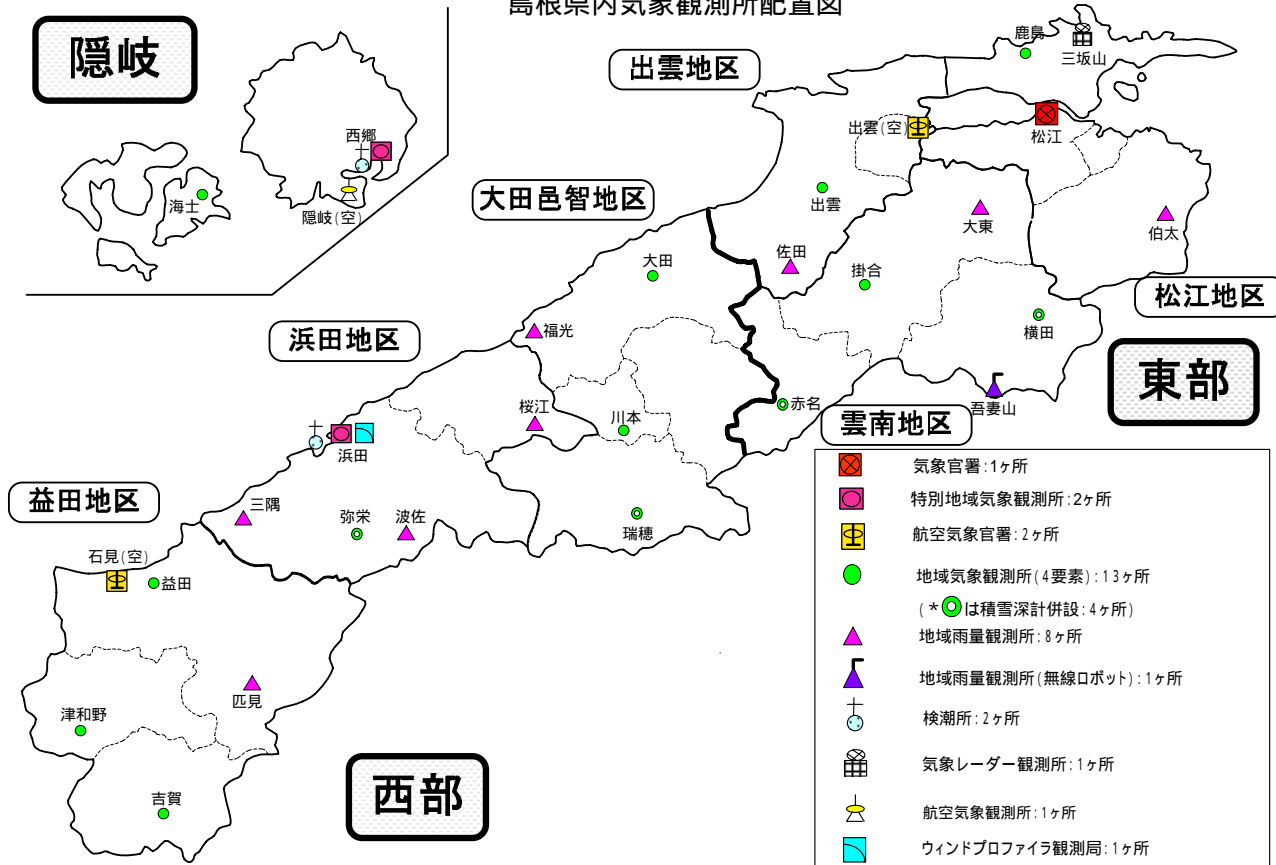
地域雨量観測旬報

2009年3月11日～20日 島根県 (68)
(1/1)

観測所名	大東				伯太				佐田				福光				吾妻山				桜江			
	降水量(mm)				降水量(mm)				降水量(mm)				降水量(mm)				降水量(mm)				降水量(mm)			
	日計	平年比	最大1時間	最大10分間	日計	平年比	最大1時間	最大10分間	日計	平年比	最大1時間	最大10分間	日計	平年比	最大1時間	最大10分間	日計	平年比	最大1時間	最大10分間	日計	平年比	最大1時間	最大10分間
11	0.5		0.5	0.5	0.0		0.0	0.0	0.0		0.0	0.0	0.0		0.0	0.0	×		×		0.0		0.0	0.0
12	0.0		0.0	0.0	0.0		0.0	0.0	0.0		0.0	0.0	0.0		0.0	0.0	×		×		0.0		0.0	0.0
13	13.0		4.0	1.0	14.0		4.5	2.0	23.5		4.5	1.0	19.0		7.0	2.0	×		×		16.5		5.0	1.5
14	2.5		1.0	0.5	2.0		4.0	0.5	4.5		2.0	1.5	0.5		2.5	0.5	×		×		2.5		2.5	1.0
15	0.0		0.0	0.0	0.0		0.0	0.0	0.0		0.0	0.0	0.0		0.0	0.0	×		×		0.0		0.0	0.0
半旬計/最大	16.0	77	4.0	1.0	16.0	70	4.5	2.0	28.0	109	4.5	1.5	19.5	104	7.0	2.0	×	//			19.0	81	5.0	1.5
16	0.0		0.0	0.0	0.0		0.0	0.0	0.0		0.0	0.0	0.0		0.0	0.0	×		×		0.0		0.0	0.0
17	0.0		0.0	0.0	0.0		0.0	0.0	0.0		0.0	0.0	0.0		0.0	0.0	×		×		0.0		0.0	0.0
18	0.0		0.0	0.0	0.0		0.0	0.0	0.0		0.0	0.0	0.0		0.0	0.0	×		×		0.0		0.0	0.0
19	2.0		2.0	1.0	1.5		1.5	1.0	4.5		3.5	1.5	1.0		1.0	1.0	×		×		0.0		0.0	0.0
20	7.0		2.0	1.5	15.5		7.5	3.5	11.5		5.5	1.5	6.5		4.5	2.5	×		×		5.5		3.0	1.5
半旬計/最大	9.0	41	2.0	1.5	17.0	71	7.5	3.5	16.0	62	5.5	1.5	7.5	38	4.5	2.5	×	//			5.5	24	3.0	1.5
旬計	25.0	59			33.0	69			44.0	85			27.0	70			×	//			24.5	53		
旬最大	13.0		4.0	1.5	15.5		7.5	3.5	23.5		5.5	1.5	19.0		7.0	2.5					16.5		5.0	1.5
起日	13		13	20	20		20	20	13		20	20	13		13	20					13		13	20

観測所名	三隅				波佐				匹見															
	降水量(mm)				降水量(mm)				降水量(mm)				降水量(mm)				降水量(mm)				降水量(mm)			
	日計	平年比	最大1時間	最大10分間	日計	平年比	最大1時間	最大10分間	日計	平年比	最大1時間	最大10分間	日計	平年比	最大1時間	最大10分間	日計	平年比	最大1時間	最大10分間	日計	平年比	最大1時間	最大10分間
11	0.0		0.0	0.0	0.0		0.0	0.0	0.0		0.0													
12	0.0		0.0	0.0	0.0		0.0	0.0	0.0		0.0	0.0												
13	11.0		3.5	1.0	19.5		4.5	1.5	15.5		3.5	1.0												
14	1.5		1.5	1.0	9.0		3.0	1.0	8.5		3.0	1.5												
15	0.0		0.0	0.0	0.0		0.0	0.0	0.0		0.0	0.0												
半旬計/最大	12.5	65	3.5	1.0	28.5	106	4.5	1.5	24.0	96	3.5	1.5												
16	0.0		0.0	0.0	0.0		0.0	0.0	0.0		0.0	0.0												
17	0.0		0.0	0.0	0.0		0.0	0.0	0.0		0.0	0.0												
18	0.0		0.0	0.0	0.0		0.0	0.0	0.0		0.0	0.0												
19	0.0		0.0	0.0	0.0		0.0	0.0	0.0		0.0	0.0												
20	9.5		6.5	2.5	7.0		5.0	2.0	4.0		2.5	1.0												
半旬計/最大	9.5	48	6.5	2.5	7.0	27	5.0	2.0	4.0	17	2.5	1.0												
旬計	22.0	59			35.5	68			28.0	58														
旬最大	11.0		6.5	2.5	19.5		5.0	2.0	15.5		3.5	1.5												
起日	13		20	20	13		20	20	13		13	14												

島根県内気象観測所配置図



平成20年10月1日現在

島根県地域気象観測所（アメダス）所在地一覧表

観測所	気温	降水量	日照	風向 風速	積雪	所在地	緯度	経度	海面上 の高さ
西郷						隠岐郡隠岐の島町西町大城（西郷特別地域気象観測所）	36°12.2'	133°20.0'	27m
西郷岬						隠岐郡隠岐の島町岬町字風の松（隠岐航空気象観測所）	36°10.7'	133°19.4'	80m
海士						隠岐郡海士町大字海士	36°05.8'	133°05.8'	3m
鹿島						松江市鹿島町北講武	35°31.2'	133°01.3'	5m
斐川						簸川郡斐川町大字沖州字反（出雲空港出張所）	35°24.8'	132°53.4'	2m
松江						松江市西津田（松江地方気象台）	35°27.4'	133°03.9'	17m
出雲						出雲市芦渡町	35°19.9'	132°43.8'	20m
大東						雲南市大東町下阿用	35°19.1'	132°57.9'	56m
伯太						安来市伯太町母里	35°21.0'	133°16.4'	23m
佐田						出雲市佐田町大呂	35°13.3'	132°43.4'	100m
大田						大田市大田町大田	35°11.5'	132°30.1'	15m
掛合						雲南市掛合町掛合	35°11.9'	132°49.0'	215m
横田						仁多郡奥出雲町稲原	35°10.4'	133°06.2'	369m
福光						大田市温泉津町福光	35°04.2'	132°19.9'	8m
赤名						飯石郡飯南町下赤名	35°00.1'	132°42.7'	444m
吾妻山						仁多郡奥出雲町大馬木	35°04.2'	133°02.2'	1012m
桜江						江津市桜江町川戸	34°57.4'	132°20.1'	25m
川本						邑智郡川本町川本	34°58.6'	132°29.5'	132m
浜田						浜田市大辻町（浜田特別地域気象観測所）	34°53.8'	132°04.2'	19m
瑞穂						邑智郡邑南町淀原	34°51.2'	132°31.8'	327m
三隅						浜田市三隅町三隅	34°47.3'	131°57.5'	11m
弥栄						浜田市弥栄町長安本郷	34°46.6'	132°06.5'	380m
波佐						浜田市金城町波佐	34°46.8'	132°11.8'	370m
高津						益田市内田町（石見空港出張所）	34°40.5'	131°47.4'	54m
益田						益田市あけぼの東町	34°40.6'	131°50.6'	4m
匹見						益田市匹見町匹見	34°34.3'	132°01.0'	259m
津和野						鹿足郡津和野町森村口	34°27.7'	131°46.2'	165m
吉賀						鹿足郡吉賀町七日市	34°23.5'	131°53.6'	250m

中国地方 1か月予報

(3月21日から4月20日までの天候見通し)

平成21年3月20日
広島地方気象台発表


<特に注意を要する事項>

1週目中頃から2週目前半にかけて気温が低くなる見込みで、期間の前半は気温の変動が大きいです。

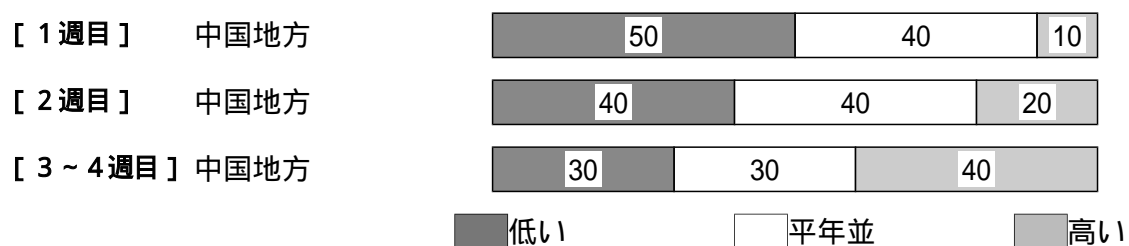
<予想される向こう1か月の天候>

向こう1か月の出現の可能性が最も大きい天候と特徴のある気温、降水量等の確率は以下のとおりです。天気は数日の周期で変わります。期間の前半は気温の変動が大きいです。向こう1か月の降水量は、山陽では平年並または少ない確率ともに40%です。週別の気温は、1週目は低い確率50%、2週目は平年並または低い確率ともに40%です。

<向こう1か月の気温、降水量、日照時間の各階級の確率(%)>



<気温経過の各階級の確率(%)>



<予報の対象期間>

1か月 : 3月21日(土) ~ 4月20日(月)
1週目 : 3月21日(土) ~ 3月27日(金)
2週目 : 3月28日(土) ~ 4月3日(金)
3~4週目 : 4月4日(土) ~ 4月17日(金)

<次回発表予定等>

1か月予報 : 毎週金曜日 14時30分 次回は3月27日
3か月予報 : 3月25日(水) 14時

< 参考資料（平年並の範囲等） >

(1) 30 年平均値（向こう 1 か月の平均気温、降水量、日照時間と 1 週目、2 週目、3 ~ 4 週目の平均気温）

	気 温 ()	降 水 量 (mm)	日照時間 (時間)	気 温()		
				1 週目	2 週目	3 ~ 4 週目
松江	10.7	128.7	169.3	8.3	9.6	11.8
西郷	9.7	118.9	184.2	7.4	8.7	10.8
浜田	11.3	130.2	171.4	9.2	10.3	12.3
鳥取	10.7	122.6	160.7	8.1	9.6	11.9
米子	10.6	123.5	169.6	8.2	9.6	11.8
境	10.8	132.0	172.0	8.5	9.8	11.9
広島	12.5	147.9	182.0	10.1	11.4	13.7
呉	12.0	137.0	179.8	9.7	11.0	13.1
福山	11.2	104.0	182.6	8.7	10.1	12.3
岡山	12.1	106.2	180.3	9.5	11.0	13.3
津山	9.9	130.9	174.4	7.3	8.7	11.1

なお、気温、降水量、日照時間の「平年並」の範囲は、地点ごとに幾分違いはありますが、下に示した地域平均の「平年並」の範囲を参考にして下さい。

(2) 1971 ~ 2000 年のデータに基づいた向こう 1 か月地域平均の気温、降水量、日照時間の平年差(比)の「平年並」の範囲は次のとおりです。

	気温平年差()	降水量平年比(%)	日照時間平年比(%)
中国地方	-0.3 ~ +0.3	89 ~ 115	95 ~ 107
山陰	-0.2 ~ +0.3	88 ~ 116	96 ~ 107
山陽	-0.4 ~ +0.4	86 ~ 117	94 ~ 107

(3) この予報期間の 1 週目、2 週目、3 ~ 4 週目の地域平均の気温平年差の「平年並」の範囲は次のとおりです。

	1 週目	2 週目	3 ~ 4 週目
中国地方	-0.4 ~ +0.6	-0.5 ~ +0.5	-0.3 ~ +0.5
山陰	-0.4 ~ +0.6	-0.5 ~ +0.6	-0.3 ~ +0.5
山陽	-0.5 ~ +0.6	-0.5 ~ +0.5	-0.5 ~ +0.5

< 参考資料（利用上の注意） >

(1) 気温(降水量)等は、「低い(少ない)」「平年並」「高い(多い)」の 3 つの階級で予報します。階級の幅は、1971 ~ 2000 年の 30 年間に於ける各階級の出現率が等分(それぞれ 33%)となるように決めてあります(気候的出現率と呼びます)。

(2) 予報する確率の数値は、それぞれの階級が出現する可能性の大きさを表しています。予測資料の信頼性が大きい場合には気候的出現率から大きく隔たった 10%以下や 60%以上の確率を付けられますが、特定の階級を強調できない場合には気候的出現率と同じかそれと同程度(30%、40%)の確率しか付けられません。

(3) 晴れや雨などの天気日数は、平年の日数よりも多い(少ない)場合は「平年に比べて多い(少ない)」、また平年の日数と同程度に多い(少ない)場合には「平年と同様に多い(少ない)」と表現します。なお、単に多い(少ない)と表現した場合には対象期間の 2 分の 1 より多い(少ない)ことを意味します。