

島根県農業気象速報

平成21年2月下旬

島根県
松江地方気象台

平成21年3月2日発行

気象概況 平成21年2月下旬

日本南岸の前線や低気圧の影響により、雨の日が多くなった。

日付	天気概況	松江
21日	寒気の影響を受ける	雨一時みぞれ後時々晴
22日	低気圧が九州に進む	曇一時晴後雨
23日	低気圧が日本の南岸を通過	雨後曇
24日	南岸の前線の影響を受ける	曇一時雨
25日	南岸の前線上を低気圧が東進	曇時々雨
26日	高気圧に覆われる	曇後一時晴
27日	南岸の前線上を低気圧が東進	曇一時雨
28日	高気圧に覆われる	薄曇一時霧

気象官署の観測値(2月下旬)

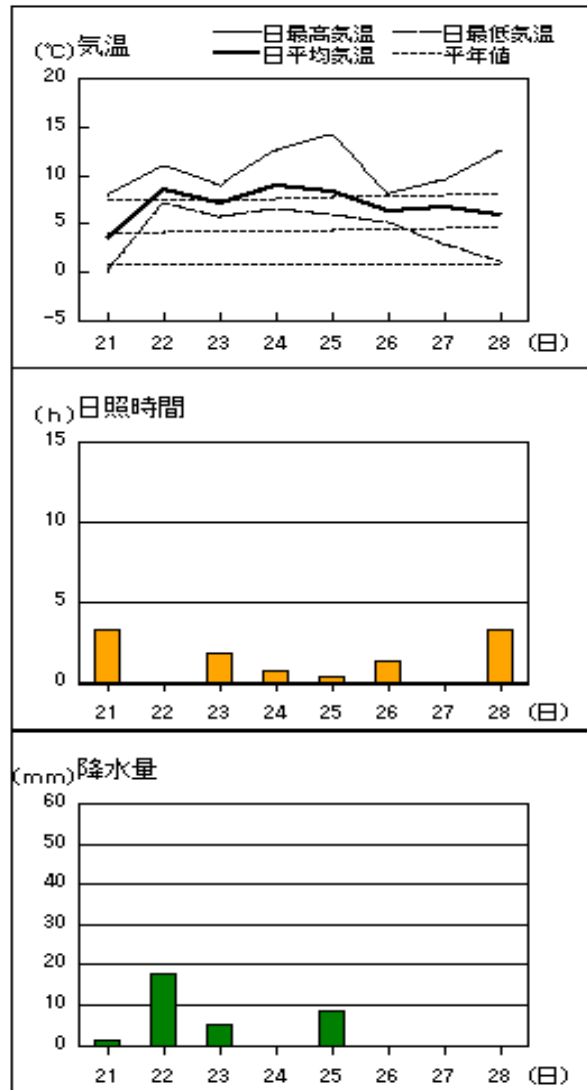
要素	気温()						降水量(mm)		日照時間(h)	
	平均		最高		最低		本年	平年	本年	平年
官署	本年	平年	本年	平年	本年	平年	本年	平年	本年	平年
松江	6.9	4.6	10.3	8.8	3.7	1.0	50.0	42.9	14.7	26.5
浜田	8.2	6.1	12.3	9.7	4.4	2.4	50.5	32.4	20.0	26.3
西郷	6.9	4.1	10.6	7.9	4.3	0.4	33.0	41.4	11.0	26.9

平均気温は、松江・浜田「高い」、西郷「かなり高い」。降水量は、松江・浜田「多い」、西郷「平年並」。日照時間は、松江・浜田「少ない」、西郷「かなり少ない」。

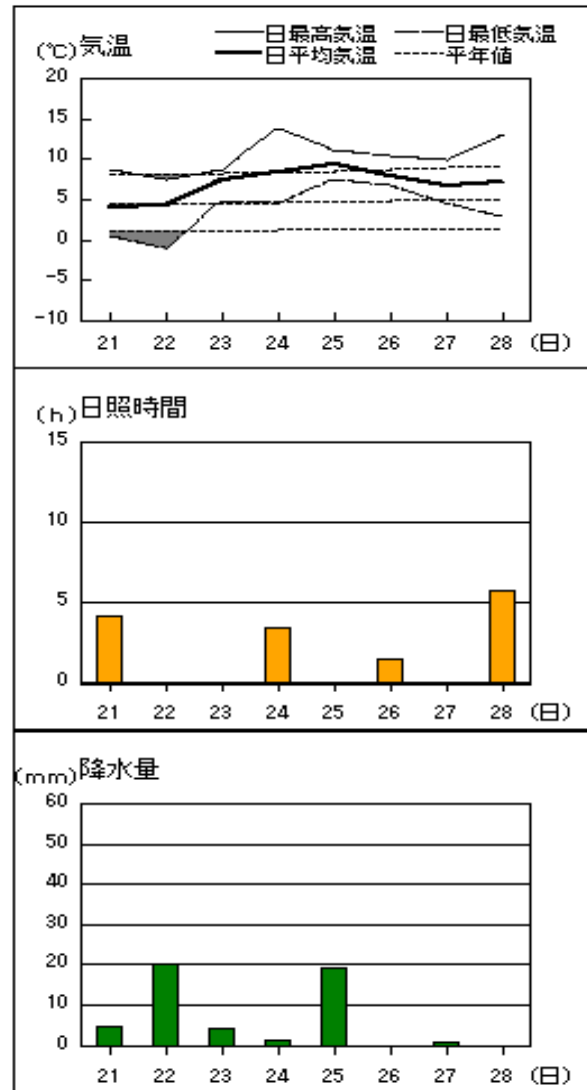
注：地上気象観測における平年の統計期間は、松江、浜田、西郷とも1971～2000年の30年間である。

アメダス 気象経過図：2009年2月21日-2009年2月28日

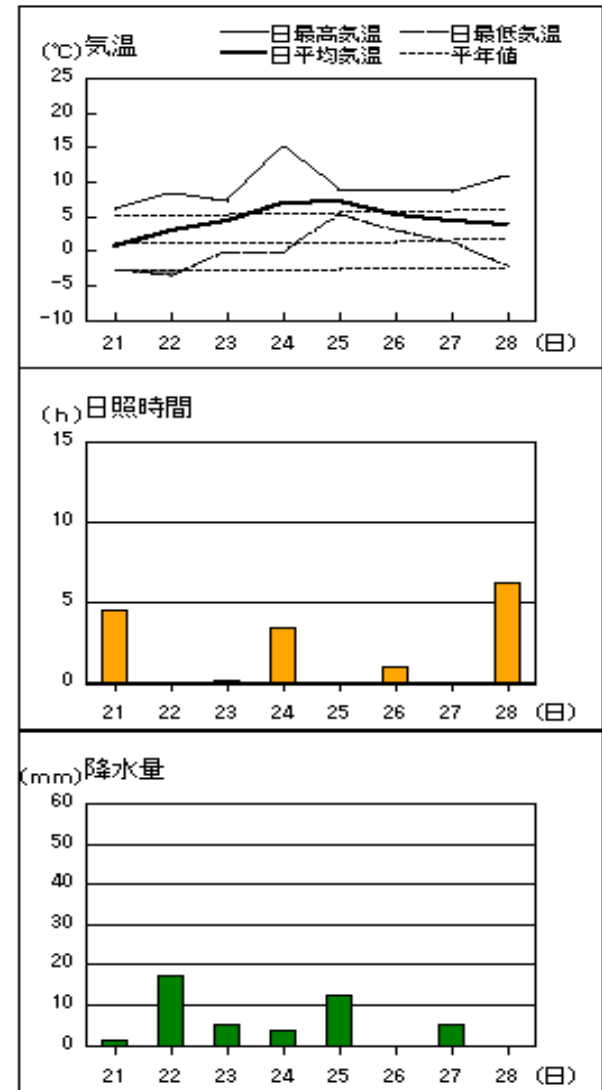
西郷



松江

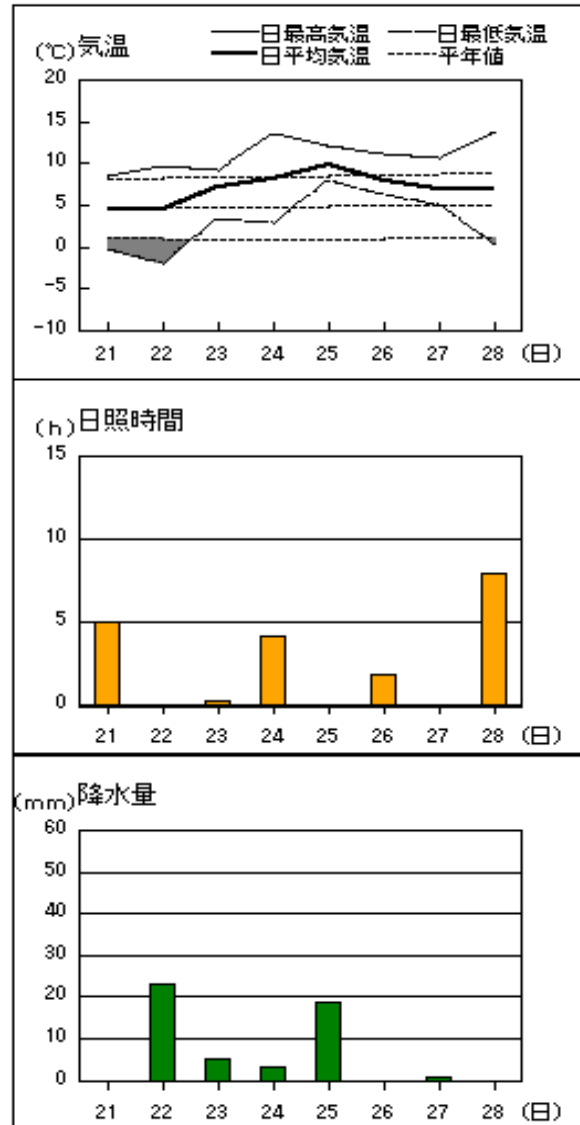


横田

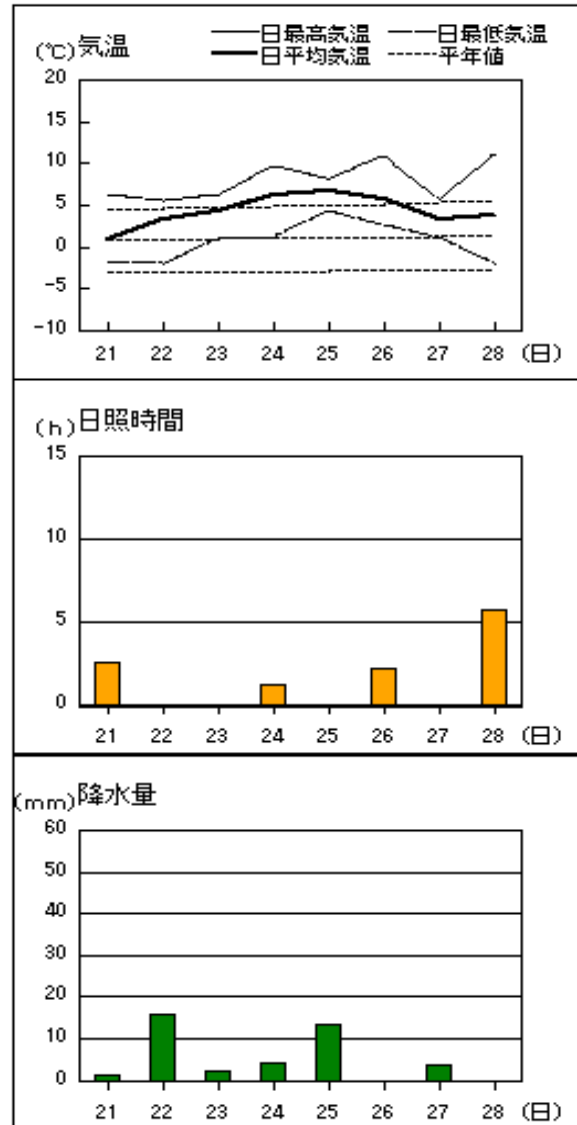


アメダス 気象経過図：2009年2月21日-2009年2月28日

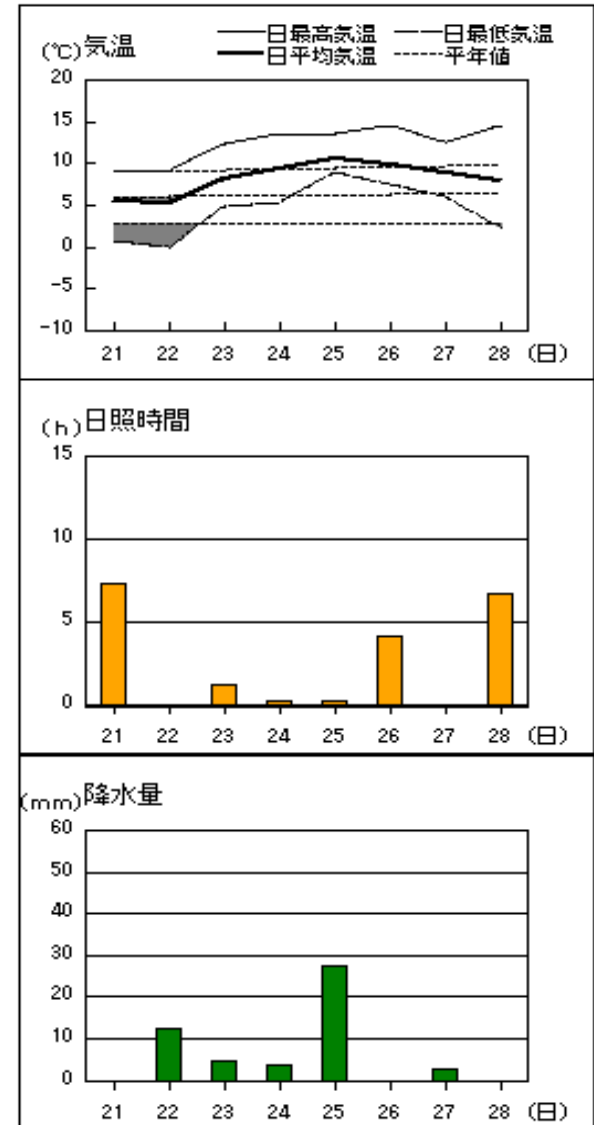
出雲



赤名

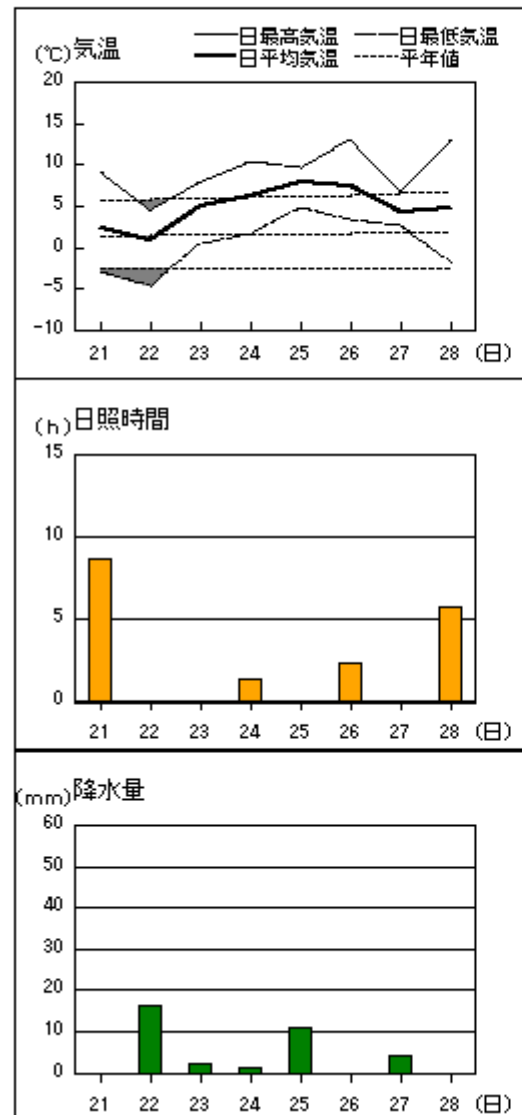


浜田

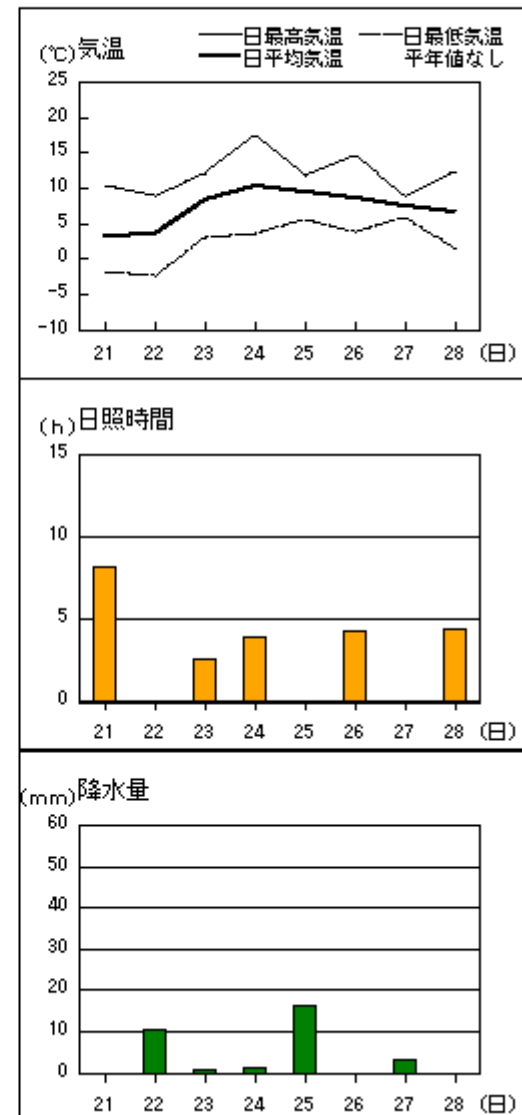


アメダス 気象経過図：2009年2月21日-2009年2月28日

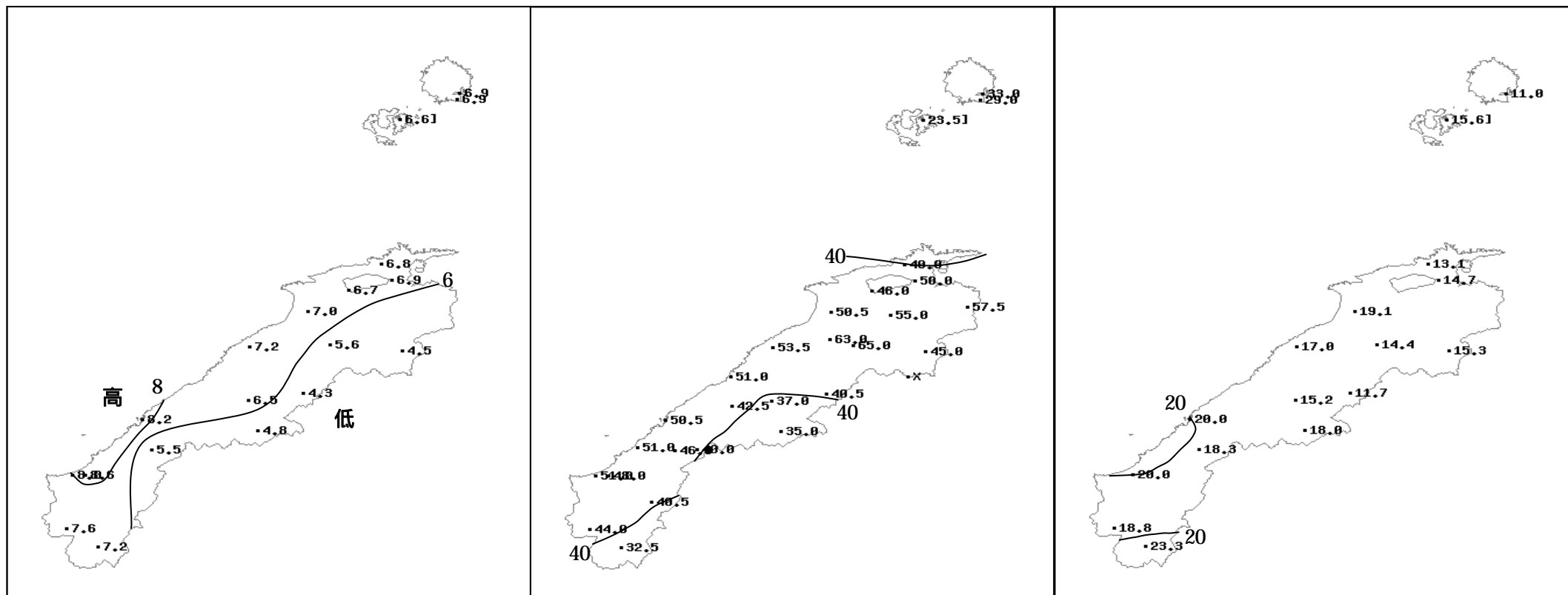
瑞穂



吉賀



2009年（平成21年）2月下旬の気象分布図



平均気温 ()

降水量 (mm)

日照時間 (h)

地域気象観測旬報

2009年2月21日～28日 島根県 (68)
(1/5)

観測所名	西郷									10 以上積算気温			0	
	気温()			風向・風速(m/s)						降水量(mm)				日照 (h)
	平均	最高	最低	平均	最多	最大	風向	瞬間	風向	日計	1時間	10分		
21	3.5	7.9	0.1	3.0	W	8.4	NW	15.7	NW	1.5	1.0	1.0	3.3	
22	8.5	11.0	7.0	4.5	SW	8.7	SSW	14.7	SSW	18.0	2.5	1.0	0.0	
23	7.1	9.0	5.6	5.1	NE	8.3	NE	14.1	NE	5.0	1.5	0.5	1.9	
24	8.9	12.6	6.5	4.1	ENE	7.8	ENE	12.8	ENE	0.0	0.0	0.0	0.8	
25	8.4	14.2	5.8	2.3	NNE	5	NNE	10.3	NNE	8.5	2.5	1.0	0.4	
26	6.2	8.1	5.1	3.7	ENE	6.1	ENE	9.5	ENE	0.0	0.0	0.0	1.3	
27	6.7	9.5	2.9	2.8	ENE	5.4	ENE	9.1	SE	0.0	0.0	0.0	0.0	
28	5.8	12.5	1.1	2.1	NW	4.7	SE	7.2	E	0.0	0.0	0.0	3.3	
前半旬	7.3	10.9	5.0	3.8	ENE					33.0			6.4	
後半旬	6.2	10.0	3.0	2.9	ENE					0.0			4.6	
旬	6.9	10.6	4.3	3.5	ENE					33.0			11.0	
平年差/比	+2.8	+3.3	+3.6							81			46	

観測所名	西郷岬									10 以上積算気温			0	
	気温()			風向・風速(m/s)						降水量(mm)				日照 (h)
	平均	最高	最低	平均	最多	最大	風向	瞬間	風向	日計	1時間	10分		
21	3.8	7.3	0.1	5.0	WSW	11	NW	15.9	NNW	1.0	0.5	0.5		
22	8.2	10.5	6.6	6.8	SW	12	SW	14.9	SSW	15.5	2.5	1.0		
23	6.8	8.5	5.3	7.8	NNE	11.9	NE	16.5	NNE	4.0	1.5	0.5		
24	8.8	11.8	6.9	4.3	E	9	ENE	12.3	ENE	0.0	0.0	0.0		
25	8.1	12.2	5.4	4.4	NNE	8.6	NNE	12.3	N	8.5	2.5	1.0		
26	5.8	8.1	4.8	5.1	ENE	7.3	NNE	9.8	NNE	0.0	0.0	0.0		
27	6.5	8.3	4.2	3.7	ENE	6.5	SE	9.3	SE	0.0	0.0	0.0		
28	6.8	10.5	3.9	2.9	N	5.4	SE	7.7	ESE	0.0	0.0	0.0		
前半旬	7.1	10.1	4.9	5.7	NNE					29.0				
後半旬	6.4	9.0	4.3	3.9	ENE					0.0				
旬	6.9	9.7	4.7	5.0	NNE					29.0				
平年差/比	//	//	//							//				

観測所名	海士									10 以上積算気温			0]	
	気温()			風向・風速(m/s)						降水量(mm)				日照 (h)
	平均	最高	最低	平均	最多	最大	風向	瞬間	風向	日計	1時間	10分		
21	4.7	7.5	-0.3	2.6	WNW	6	WNW			0.0	0.0		5.5	
22	8.8	11.1	7.0	3.1	WSW	6	WSW			20.0	3.5		0.0	
23	7.6	9.7	5.7	3.3	NE	6	NE			3.5	1.0		2.7	
24	8.2	9.0	7.5	3.3	E]	5]	E			0.0]	0.0]		0.0]	
25	8.7	12.2	6.6	2.7		4.7]	NNE]	8.6]	NE]	0.0]	0.0]	0.0]	1.2]	
26	6.7	9.0	5.3	2.8	ENE	5	NE	8.9	ENE	0.0	0.0	0.0	2.0	
27	6.6	9.2	1.6	1.6	E	4.5	ESE	8.7	ESE	0.0	0.0	0.0	0.0	
28	5.1	11.1	-0.8	1.0	ESE	3.8	NE	7.1	ENE	0.0	0.0	0.0	4.2	
前半旬	7.0]	9.4]	4.1]	3.0]	E]					23.5]			9.4]	
後半旬	6.1	9.8	2.0	1.8	E					0.0			6.2	
旬	6.6]	9.6]	3.1]	2.4]	E)					23.5]			15.6]	
平年差/比	+2.0	+2.2	+2.1							71			75	

観測所名	鹿島									10 以上積算気温			0	
	気温()			風向・風速(m/s)						降水量(mm)				日照 (h)
	平均	最高	最低	平均	最多	最大	風向	瞬間	風向	日計	1時間	10分		
21	3.5	8.2	-1.7	2.0	W	6.5	W	12.3	W	1.0	0.5	0.5	2.3	
22	4.5	8.5	-2.5	0.9	ENE	3.2	SSW	6.3	ESE	18.0	3.5	1.0	0.0	
23	7.5	9.4	4.6	1.8	NNE	5.6	NNE	11.8	NNE	6.0	2.0	0.5	0.2	
24	8.0	14.4	2.7	1.2	W	4.8	WSW	7.5	SW	1.5	1.0	0.5	2.6	
25	9.8	11.8	7.5	1.6	NE	4.5	NE	8.6	NNE	13.0	5.0	1.5	0.0	
26	8.0	10.7	6.7	2.0	NE	5.4	E	9.4	ESE	0.0	0.0	0.0	1.9	
27	6.7	11.1	2.5	0.9	ENE	3	ESE	7.8	ESE	0.5	0.5	0.5	0.0	
28	6.2	12.5	0.4	1.0	NE	4.2	SSW	6.2	S	0.0	0.0	0.0	6.1	
前半旬	6.7	10.5	2.1	1.5	NE					39.5			5.1	
後半旬	7.0	11.4	3.2	1.3	NE					0.5			8.0	
旬	6.8	10.8	2.5	1.4	NE					40.0			13.1	
平年差/比	+2.2	+3.1	+1.5							109			57	

-) : 統計値を求める対象となる資料の一部が欠けているが、その範囲が許容の範囲内の値。
-] : 統計値を求める対象となる資料が、許容する範囲内の資料数を満たさず、十分な信頼を保障できない値である。
- x : 統計値を求める対象となる資料が、参考値もしくは欠測により全くなく統計値を求めることができない。

地域気象観測旬報

2009年2月21日～28日 島根県 (68)
(2/5)

観測所名	斐川										10 以上積算気温			0
	気温()			風向・風速(m/s)						降水量(mm)			日照 (h)	
	平均	最高	最低	平均	最多	最大	風向	瞬間	風向	日計	1時間	10分		
21	3.9	8.5	0.6	3.4	SSE	10.6	NW	13.9	NW	1.0	1.0	1.0		
22	3.9	7.6	-1.7	3.1	E	7.8	E	9.8	E	21.5	5.0	1.0		
23	7.1	9.5	4.3	4.1	NE	9.7	NE	12.3	NE	2.5	1.0	0.5		
24	7.7	14.1	2.7	2.5	S	7.5	WSW	10.3	W	2.0	2.0	0.5		
25	9.5	11.7	7.7	2.6	E	7.5	ENE	9.3	ENE	17.5	6.0	1.5		
26	8.0	10.3	6.2	6.0	E	8.9	E	10.8	E	0.0	0.0	0.0		
27	6.8	9.8	3.7	2.1	E	5.2	E	6.2	E	1.5	0.5	0.5		
28	6.7	13.3	-0.4	3.0	S	5.6	E	7.7	SSE	0.0	0.0	0.0		
前半旬	6.4	10.3	2.7	3.1	NE					44.5				
後半旬	7.2	11.1	3.2	3.7	E					1.5				
旬	6.7	10.6	2.9	3.4	E					46.0				
平年差/比	//	//	//							//				

観測所名	松江										10 以上積算気温			0
	気温()			風向・風速(m/s)						降水量(mm)			日照 (h)	
	平均	最高	最低	平均	最多	最大	風向	瞬間	風向	日計	1時間	10分		
21	3.9	8.7	0.4	3.3	WSW	9	WNW	13.9	W	4.5	2.5	1.0	4.1	
22	4.2	7.5	-1.1	2.1	E	6	E	9.6	E	20.0	4.5	1.0	0.0	
23	7.3	8.6	4.8	3.8	NE	9.6	NE	14.3	NE	4.0	2.0	0.5	0.0	
24	8.5	13.8	4.4	2.8	ESE	6.4	W	9.7	WSW	1.5	1.5	0.5	3.4	
25	9.4	11.0	7.4	2.5	ENE	7.1	NE	9.6	ENE	19.0	7.0	1.5	0.0	
26	7.9	10.4	6.6	4.6	E	8	ENE	11.8	ENE	0.0	0.0	0.0	1.5	
27	6.7	9.8	4.4	2.1	E	5.1	E	7.5	E	1.0	0.5	0.5	0.0	
28	7.2	12.9	2.8	1.8	E	5.3	ENE	7.9	E	0.0	0.0	0.0	5.7	
前半旬	6.7	9.9	3.2	2.9	E					49.0			7.5	
後半旬	7.3	11.0	4.6	2.8	E					1.0			7.2	
旬	6.9	10.3	3.7	2.9	E					50.0			14.7	
平年差/比	+2.5	+2.2	+2.7							136			56	

観測所名	出雲										10 以上積算気温			0
	気温()			風向・風速(m/s)						降水量(mm)			日照 (h)	
	平均	最高	最低	平均	最多	最大	風向	瞬間	風向	日計	1時間	10分		
21	4.6	8.4	-0.4	1.8	WNW	4.2	WNW	9.8	W	0.0	0.0	0.0	5.0	
22	4.4	9.7	-2.0	1.6	ENE	4.7	ENE	6.9	ENE	23.0	5.5	1.5	0.0	
23	7.1	9.2	3.4	3.0	ENE	6.5	ENE	10.3	ENE	5.0	1.5	0.5	0.3	
24	8.1	13.5	2.8	1.6	NE	3.5	W	8.1	WNW	3.0	2.5	1.0	4.1	
25	9.8	12.0	8.0	2.3	ENE	6	ENE	9.0	ENE	18.5	6.5	2.0	0.0	
26	7.9	11.0	6.2	3.9	ENE	7.4	ENE	11.4	ENE	0.0	0.0	0.0	1.8	
27	7.0	10.5	4.9	2.0	ENE	3.9	ENE	5.4	NE	1.0	1.0	0.5	0.0	
28	7.0	13.7	0.3	1.7	ENE	4.3	ENE	7.7	NE	0.0	0.0	0.0	7.9	
前半旬	6.8	10.6	2.4	2.1	ENE					49.5			9.4	
後半旬	7.3	11.7	3.8	2.5	ENE					1.0			9.7	
旬	7.0	11.0	2.9	2.2	ENE					50.5			19.1	
平年差/比	+2.4	+2.8	+2.1							163			78	

観測所名	大田										10 以上積算気温			10
	気温()			風向・風速(m/s)						降水量(mm)			日照 (h)	
	平均	最高	最低	平均	最多	最大	風向	瞬間	風向	日計	1時間	10分		
21	4.6	9.0	-0.1	2.5	WNW	4.9	NW	9.7	NW	0.0	0.0	0.0	5.8	
22	5.5	8.0	1.9	1.9	SSE	3.5	SSE	6.3	SSE	25.0	6.5	1.5	0.0	
23	6.9	9.3	3.2	1.9	NE	6	NE	11.7	ENE	3.0	1.0	0.5	0.4	
24	8.0	12.7	2.5	1.3	SSE	4.4	SE	8.5	SE	2.5	2.0	0.5	0.2	
25	10.1	12.0	8.6	1.7	NNE	4.4	NNE	9.8	N	20.5	7.5	3.0	0.2	
26	8.6	12.3	6.4	1.7	NE	5.3	N	9.7	N	0.0	0.0	0.0	1.9	
27	7.0	11.4	3.6	1.1	SSE	3.3	SE	5.2	SSE	2.5	1.5	0.5	0.3	
28	6.9	13.3	0.7	1.2	NNE	4.8	N	7.9	N	0.0	0.0	0.0	8.2	
前半旬	7.0	10.2	3.2	1.9	SSE					51.0			6.6	
後半旬	7.5	12.3	3.6	1.3	N					2.5			10.4	
旬	7.2	11.0	3.4	1.7	SSE					53.5			17.0	
平年差/比	+2.1	+2.3	+1.8							160			68	

地域気象観測旬報

2009年2月21日～28日 島根県 (68)
(3/5)

観測所名	掛合									10 以上積算気温				0
	気温()			風向・風速(m/s)						降水量(mm)			日照 (h)	
	平均	最高	最低	平均	最多	最大	風向	瞬間	風向	日計	1時間	10分		
21	1.8	6.5	-1.6	0.8	NNW	2.9	NNW	7.8	N	4.0	1.5	0.5	2.8	
22	4.4	8.7	-1.8	0.9	SSE	3.9	SSW	9.0	SSW	25.0	5.5	1.5	0.0	
23	5.5	7.6	1.3	1.1	NNW	3.5	NNW	7.1	NNW	6.0	1.5	1.0	0.0	
24	7.4	15.8	0.8	1.1	SSE	5.7	SSE	11.8	SSW	3.5	3.0	1.0	3.9	
25	8.4	9.4	6.6	1.0	NNW	3.2	NNW	6.8	NW	23.0	8.5	2.5	0.0	
26	6.5	10.0	4.4	1.3	NNW	4.1	NNW	7.1	NW	0.0	0.0	0.0	1.1	
27	5.5	9.9	2.7	0.6	ESE	3	NNW	4.8	S	3.5	2.0	0.5	0.0	
28	5.2	12.1	-0.6	0.9	NNW	4.4	NNW	7.5	NNW	0.0	0.0	0.0	6.6	
前半旬	5.5	9.6	1.1	1.0	NNW					61.5			6.7	
後半旬	5.7	10.7	2.2	0.9	NNW					3.5			7.7	
旬	5.6	10.0	1.5	1.0	NNW					65.0			14.4	
平年差/比	+3.1	+3.6	+2.5							132			75	

観測所名	横田									10 以上積算気温				0
	気温()			風向・風速(m/s)						降水量(mm)			日照 (h)	
	平均	最高	最低	平均	最多	最大	風向	瞬間	風向	日計	1時間	10分		
21	0.8	6.2	-2.6	1.2	SW	4.2	W	7.6	W	1.5	1.0	0.5	4.5	
22	2.9	8.4	-3.6	0.9	ENE	4.3	SW	8.3	WSW	17.5	5.0	1.5	0.0	
23	4.5	7.1	-0.1	1.9	NE	7.3	NE	14.2	NE	5.0	1.5	0.5	0.2	
24	6.8	15.0	-0.2	1.2	S	4.5	SW	8.3	SW	3.5	2.0	1.0	3.4	
25	7.3	8.9	5.2	1.1	NE	4.1	NE	7.1	NE	12.5	3.5	1.0	0.0	
26	5.3	9.0	3.0	1.5	E	4.1	NE	7.5	NE	0.0	0.0	0.0	1.0	
27	4.4	8.5	1.4	0.5	NE	2.8	NNE	5.9	S	5.0	2.5	1.0	0.0	
28	3.8	11.0	-2.2	0.7	ENE	3.6	NE	7.1	NE	0.0	0.0	0.0	6.2	
前半旬	4.5	9.1	-0.3	1.3	NE					40.0			8.1	
後半旬	4.5	9.5	0.7	0.9	NE					5.0			7.2	
旬	4.5	9.3	0.1	1.1	NE					45.0			15.3	
平年差/比	+3.4	+4.1	+2.9							115			69	

観測所名	赤名									10 以上積算気温				0
	気温()			風向・風速(m/s)						降水量(mm)			日照 (h)	
	平均	最高	最低	平均	最多	最大	風向	瞬間	風向	日計	1時間	10分		
21	0.9	6.3	-1.7	0.9	NNE	2.4	N	6.5	N	1.5	1.0	0.5	2.6	
22	3.2	5.4	-2.1	0.8	SSW	2.1	SE	5.1	SSE	16.0	3.5	1.0	0.0	
23	4.3	6.3	0.8	1.6	N	4	N	8.5	NNE	2.0	1.0	0.5	0.0	
24	6.1	9.5	1.2	1.1	SE	3.5	SE	7.5	SE	4.0	2.5	1.0	1.2	
25	6.7	8.2	4.2	1.0	N	3	N	6.4	NNE	13.5	5.0	1.0	0.0	
26	5.8	10.7	2.5	1.1	N	3.2	SE	5.8	SE	0.0	0.0	0.0	2.2	
27	3.4	5.6	1.1	0.6	S	1.9	NNW	4.4	SE	3.5	2.0	0.5	0.0	
28	3.8	11.0	-2.1	0.8	NNE	2.7	NNE	5.6	NNE	0.0	0.0	0.0	5.7	
前半旬	4.2	7.1	0.5	1.1	N					37.0			3.8	
後半旬	4.3	9.1	0.5	0.8	N					3.5			7.9	
旬	4.3	7.9	0.5	1.0	N					40.5			11.7	
平年差/比	+3.6	+3.3	+3.6							83			62	

観測所名	川本									10 以上積算気温				0
	気温()			風向・風速(m/s)						降水量(mm)			日照 (h)	
	平均	最高	最低	平均	最多	最大	風向	瞬間	風向	日計	1時間	10分		
21	3.5	10.1	-1.6	1.2	SW	3.7	SSW	7.4	WSW	0.0	0.0	0.0	6.4	
22	2.5	6.3	-2.7	0.6	SE	1.9	NNW	5.9	NNW	13.0	4.5	1.0	0.0	
23	6.3	9.5	2.5	1.1	NNE	3.7	NE	7.7	NNE	1.5	1.0	0.5	0.0	
24	8.2	12.4	2.7	1.2	ENE	3.1	N	7.9	NE	4.0	3.0	1.0	1.4	
25	9.5	11.2	7.1	0.9	NNW	2.4	NNW	5.5	N	16.0	6.0	1.5	0.0	
26	9.0	14.8	5.5	1.0	N	3	NNW	5.3	NNW	0.0	0.0	0.0	3.0	
27	6.5	9.0	3.8	0.9	E	2.2	E	4.1	E	2.5	1.5	0.5	0.0	
28	6.4	14.0	1.4	0.9	NNW	3.3	NNE	6.2	NNE	0.0	0.0	0.0	4.4	
前半旬	6.0	9.9	1.6	1.0	NNE					34.5			7.8	
後半旬	7.3	12.6	3.6	0.9	N					2.5			7.4	
旬	6.5	10.9	2.3	1.0	N					37.0			15.2	
平年差/比	+3.3	+3.4	+2.8							104			70	

地域気象観測旬報

2009年2月21日～28日 島根県 (68)
(4/5)

観測所名	浜田									10 以上積算気温			11
	気温()			風向・風速(m/s)					降水量(mm)			日照 (h)	
	平均	最高	最低	平均	最多	最大	風向	瞬間	風向	日計	1時間		
21	5.4	9.0	0.7	3.7	W	7.3	WNW	11.6	W	0.0	0.0	0.0	7.3
22	5.2	9.2	-0.2	3.6	ENE	6.8	E	10.2	E	12.5	4.0	1.0	0.0
23	8.2	12.3	4.7	4.3	NE	9.6	NE	15.8	ENE	4.5	1.5	0.5	1.2
24	9.3	13.5	5.2	2.1	ENE	5.2	ENE	7.5	E	3.5	2.5	0.5	0.3
25	10.6	13.5	8.9	2.9	NE	6.9	NNE	12.8	NE	27.5	9.5	2.5	0.3
26	9.8	14.4	7.3	3.2	ENE	6.8	NE	10.3	NE	0.0	0.0	0.0	4.2
27	8.9	12.4	6.0	2.7	ENE	5.4	NE	9.3	ESE	2.5	1.5	0.5	0.0
28	8.0	14.4	2.4	3.4	ENE	6.1	N	8.9	N	0.0	0.0	0.0	6.7
前半旬	7.7	11.5	3.9	3.3	ENE					48.0			9.1
後半旬	8.9	13.7	5.2	3.1	ENE					2.5			10.9
旬	8.2	12.3	4.4	3.2	ENE					50.5			20.0
平年差/比	+2.2	+3.1	+1.7							164			74

観測所名	瑞穂									10 以上積算気温			0
	気温()			風向・風速(m/s)					降水量(mm)			日照 (h)	
	平均	最高	最低	平均	最多	最大	風向	瞬間	風向	日計	1時間		
21	2.3	9.2	-3.1	1.4	W	4	W	9.4	NW	0.0	0.0	0.0	8.6
22	0.8	4.5	-4.6	0.8	E	3	ENE	5.9	E	16.5	5.0	1.0	0.0
23	5.1	7.9	0.3	1.2	NE	4.5	NE	8.3	NE	2.0	1.5	0.5	0.0
24	6.3	10.3	1.5	1.8	ENE	3.6	NE	6.4	ESE	1.5	1.0	0.5	1.4
25	7.8	9.7	4.8	1.2	WNW	3.1	ENE	7.0	WNW	11.0	3.0	1.0	0.0
26	7.4	12.9	3.2	0.7	E	3.5	ENE	6.0	SSW	0.0	0.0	0.0	2.3
27	4.3	6.7	2.5	1.1	ENE	2.5	E	4.7	E	4.0	1.5	0.5	0.0
28	4.7	13.0	-1.9	0.7	ENE	3.8	WNW	7.0	WNW	0.0	0.0	0.0	5.7
前半旬	4.5	8.3	-0.2	1.3	ENE					31.0			10.0
後半旬	5.5	10.9	1.3	0.8	ENE					4.0			8.0
旬	4.8	9.3	0.3	1.1	ENE					35.0			18.0
平年差/比	+3.4	+3.4	+3.0							76			73

観測所名	弥栄									10 以上積算気温			0
	気温()			風向・風速(m/s)					降水量(mm)			日照 (h)	
	平均	最高	最低	平均	最多	最大	風向	瞬間	風向	日計	1時間		
21	1.6	8.2	-3.4	1.2	WNW	3.5	WSW	7.0	SSW	0.0	0.0	0.0	7.2
22	2.6	8.4	-5.1	1.3	N	5.1	SE	11.5	SSE	11.5	4.5	1.5	0.0
23	5.6	7.7	1.2	2.1	NNE	5.1	N	8.7	NNE	4.0	2.0	0.5	0.0
24	7.8	14.0	1.3	1.3	N	3.6	N	9.5	SSE	5.0	2.5	1.0	1.2
25	8.0	10.0	5.6	1.8	N	5.9	N	9.5	N	21.0	6.5	1.5	0.0
26	7.6	13.3	4.2	1.1	NNE	4.8	N	6.9	N	0.0	0.0	0.0	4.1
27	6.2	10.0	2.5	1.2	NNE	3.5	NNE	5.1	N	4.5	1.5	0.5	0.0
28	4.5	11.6	-1.9	1.9	N	5.7	NNE	9.2	N	0.0	0.0	0.0	5.8
前半旬	5.1	9.7	-0.1	1.5	NNE					41.5			8.4
後半旬	6.1	11.6	1.6	1.4	N					4.5			9.9
旬	5.5	10.4	0.6	1.5	N					46.0			18.3
平年差/比	+3.5	+4.5	+2.8							104			75

観測所名	高津									10 以上積算気温			11
	気温()			風向・風速(m/s)					降水量(mm)			日照 (h)	
	平均	最高	最低	平均	最多	最大	風向	瞬間	風向	日計	1時間		
21	4.6	8.3	0.3	3.9	NW	8.7	NW	11.8	NNW	0.0	0.0	0.0	
22	5.9	9.2	-0.2	2.5	SSE	7	S	9.3	S	12.5	4.0	1.0	
23	8.6	11.2	3.8	3.0	NE	6.9	NNE	12.3	NNE	5.0	2.0	0.5	
24	9.0	14.1	3.8	1.9	SSE	5	WNW	6.7	WNW	2.5	2.0	0.5	
25	10.6	13.0	7.6	2.4	NNE	6.1	N	10.8	N	27.0	7.0	2.0	
26	9.3	13.1	6.8	2.0	SE	4.7	N	8.2	N	0.0	0.0	0.0	
27	8.6	11.5	5.7	1.8	SSE	3.9	SSE	6.2	S	4.0	1.5	0.5	
28	7.6	12.9	2.6	2.2	SE	4.7	NNE	7.7	N	0.0	0.0	0.0	
前半旬	7.7	11.2	3.1	2.7	NE					47.0			
後半旬	8.5	12.5	5.0	2.0	SSE					4.0			
旬	8.0	11.7	3.8	2.5	SSE					51.0			
平年差/比	//	//	//							//			

地域気象観測旬報

2009年2月21日～28日 島根県 (68)
(5/5)

観測所名	益田										10 以上積算気温			21
日付	気温()			風向・風速(m/s)						降水量(mm)			日照(h)	
	平均	最高	最低	平均	最多	最大	風向	瞬間	風向	日計	1時間	10分		
21	5.3	9.2	0.5	1.7	WNW	3.4	WNW	7.7	NW	0.0	0.0	0.0	6.0	
22	5.6	9.2	0.3	0.9	ESE	1.8	E	2.8	ENE	11.5	3.5	1.0	0.0	
23	9.1	12.5	4.9	1.8	NNE	4.4	NNE	10.1	N	3.5	2.0	0.5	1.3	
24	9.6	14.4	4.7	1.1	ESE	2.3	N	4.7	N	4.0	2.0	0.5	1.8	
25	11.0	13.0	8.1	1.5	NNE	4.1	NNE	8.5	NNE	25.5	7.0	2.0	0.1	
26	10.3	14.4	7.2	1.2	SE	3.1	N	6.0	N	0.0	0.0	0.0	5.7	
27	9.5	12.1	6.8	1.0	SSE	2.4	NNE	4.5	NNE	3.5	1.5	0.5	0.0	
28	8.4	14.3	2.6	1.5	SSE	4.2	N	7.8	N	0.0	0.0	0.0	5.1	
前半旬	8.1	11.7	3.7	1.4	ESE					44.5			9.2	
後半旬	9.4	13.6	5.5	1.2	SSE					3.5			10.8	
旬	8.6	12.4	4.4	1.3	ESE					48.0			20.0	
平年差/比	+2.9	+3.2	+2.5							152			75	

観測所名	津和野										10 以上積算気温			0
日付	気温()			風向・風速(m/s)						降水量(mm)			日照(h)	
	平均	最高	最低	平均	最多	最大	風向	瞬間	風向	日計	1時間	10分		
21	3.3	11.2	-1.7	0.9	SW	3.3	ESE	5.9	NNW	0.0	0.0	0.0	7.3	
22	4.8	9.8	-1.3	0.7	NE	4.1	E	9.0	ESE	11.0	3.0	1.0	0.0	
23	8.0	11.4	4.3	1.2	N	3.2	NNW	6.9	N	5.5	2.0	0.5	0.3	
24	9.9	17.8	3.6	1.3	SSW	4.3	SSW	7.6	SSW	2.0	1.0	0.5	4.0	
25	9.9	11.7	7.7	1.3	N	3.5	NNE	8.0	NE	22.0	7.0	2.5	0.1	
26	9.2	15.3	5.7	0.9	SSW	3.2	NNE	6.9	NE	0.0	0.0	0.0	3.1	
27	8.2	10.9	6.6	0.5	NNE	2.4	NE	4.1	N	3.5	1.5	0.5	0.0	
28	7.3	14.1	2.2	1.0	SSE	3.3	NNE	7.4	NE	0.0	0.0	0.0	4.0	
前半旬	7.2	12.4	2.5	1.1	N					40.5			11.7	
後半旬	8.2	13.4	4.8	0.8	NNE					3.5			7.1	
旬	7.6	12.8	3.4	1.0	N					44.0			18.8	
平年差/比	+3.8	+4.3	+3.7							104			86	

観測所名	吉賀										10 以上積算気温			10
日付	気温()			風向・風速(m/s)						降水量(mm)			日照(h)	
	平均	最高	最低	平均	最多	最大	風向	瞬間	風向	日計	1時間	10分		
21	3.2	10.3	-1.9	2.5	NE	7.7	ENE	15.0	NE	0.0	0.0	0.0	8.1	
22	3.6	8.8	-2.5	1.8	WSW	6.6	WSW	12.2	SW	10.5	2.5	1.0	0.0	
23	8.2	11.9	3.1	2.6	ENE	6.8	ENE	11.4	ENE	1.0	1.0	0.5	2.6	
24	10.2	17.4	3.5	2.3	WSW	6.5	SW	12.5	SW	1.5	1.0	0.5	3.9	
25	9.6	11.7	5.4	2.8	NE	8.4	ENE	14.3	ENE	16.5	5.0	1.5	0.0	
26	8.5	14.7	3.9	1.7	ENE	5.6	ENE	8.0	NE	0.0	0.0	0.0	4.3	
27	7.4	9.0	5.9	0.5	SW	1.6	NE	3.1	W	3.0	1.0	0.5	0.0	
28	6.6	12.3	1.6	2.0	NE	7.8	ENE	12.3	ENE	0.0	0.0	0.0	4.4	
前半旬	7.0	12.0	1.5	2.4	NE					29.5			14.6	
後半旬	7.5	12.0	3.8	1.4	NE					3.0			8.7	
旬	7.2	12.0	2.4	2.0	NE					32.5			23.3	
平年差/比	//	//	//							//			//	

地域気象観測月報(集計値)

島根県 (68) 2009年2月
1/2頁

観測所名	西郷	西郷岬	海士	鹿島	斐川	松江	出雲	大田	掛合	横田	赤名	川本	浜田	瑞穂	弥栄
平均	6.3	6.6	6.8)	6.7	6.8	6.8	7.0)	7.5)	5.0	3.4	2.8	5.2)	8.2	3.7)	4.4
平年差	2.4	//	2.3	2.3	//	2.6	2.5	2.6	2.7	2.7	2.4	2.4	2.4	2.8	2.8
最高	18.3	16.5)	18.6)	18.2	19.0	18.9	19.2)	19.4)	17.8	15.8	13.4	18.0)	20.9	15.8)	17.6
起日	13	13	13	13	14	13	13	13	14	14	13	13	13	13	15
最低	-1.8	-2.1)	-2.2)	-2.5	-1.7	-1.1	-2.0)	-0.1)	-2.7	-5.3	-5.5	-2.7)	-0.2	-5.5)	-5.1
起日	17	17	17	22	22	22	22	21	7	7	7	22	22	7	22
最高平均	10.8	9.8)	10.4)	11.3	11.4	11.2	11.5)	11.8)	10.0	8.6	7.3	10.3)	12.6	9.0)	9.8
最高平年差	3.6	//	3.1	3.7	//	3.4	3.6	3.4	3.8	3.8	3.3	3.3	3.7	3.7	4.4
最低平均	2.0	3.4)	1.8)	1.4	1.9	2.6	2.2)	3.2)	0.5	-1.4	-1.6	1.0)	3.9	-1.1)	-1.0
最低平年差	1.4	//	0.8	0.5	//	1.7	1.4	1.7	1.6	1.7	1.7	1.8	1.3	2.0	1.5
積算気温	25	25	28)	27	29	28	29)	49)	26	13	10	12)	63	23)	15
平均0 未満日数	0	0	0)	0	0	0	0)	0)	1	1	1	0)	0	1)	1
平均25 以上日数	0	0	0)	0	0	0	0)	0)	0	0	0	0)	0	0)	0
最高0 未満日数	0	0	0	0	0	0	0	0	0	0	0	0	0	0	0
最高25 以上日数	0	0)	0)	0	0	0	0)	0)	0	0	0	0)	0	0)	0
最高30 以上日数	0	0)	0)	0	0	0	0)	0)	0	0	0	0)	0	0)	0
最高35 以上日数	0	0)	0)	0	0	0	0)	0)	0	0	0	0)	0	0)	0
最低0 未満日数	10	2)	11)	9	9	5	10	1)	16	22	20	11)	1	20	20
最低25 以上日数	0	0	0)	0	0	0	0)	0)	0	0	0	0)	0	0)	0
日照	71.9		78.9)	86.3		92.4	91.4)	86.7)	70.9	78.8	69.8	65.4)	93.0	86.0)	86.9
平年比	87		117	119		109	121	113	114	110	111	94	109	104	111
0.1時間未満日数	5		4)	5		6	5)	3)	6	5	6	6)	4	6	5
平均風速	3.4	4.9	2.6)	2.1	4.2	3.4	2.2)	2.2)	1.3	1.3	1.0	1.0)	4.0	1.2)	1.7
最大風速	12.5	15.0)	10)	12.2	15.5	15.1)	9)	7.8)	7.6	8.8	4.6	6.8)	14.5	9.3)	6.1
最大風速風向	SW	WSW	W	WSW	WSW	W	WSW	NW	S	W	N	S	SW	S	N
起日	13	13	20	14	14	20	14	20	13	20	16	13	14	13	17
最大瞬間風速	23.9	23.1)	8.9)	20.7	23.1	24.3	16.0)	17.7)	16	16.4	12.7	13.6)	23.5	18.1)	17.8
最大瞬間風速風向	WSW	WSW	ENE	WSW	SSW	SSW	WSW	NW	SSW	W	N	SSW	SSW	S	SSW
起日	13	14	26	14	13	13	20	20	14	20	20	13	13	13	13
最多風向	NW	N	ENE)	NE	SSE	E	ENE)	SE)	SSE	NE	N	N)	ENE)	W)	N
10m/s以上日数	3	11)	2)	2	8	6	0)	0)	0	0	0	0)	7	0)	0
15m/s以上日数	0	1)	0)	0	2	1	0)	0)	0	0	0	0)	0	0)	0
20m/s以上日数	0	0)	0)	0	0	0	0)	0)	0	0	0	0)	0	0)	0
30m/s以上日数	0	0)	0)	0	0	0	0)	0)	0	0	0	0)	0	0)	0
降水	90.5	75.5	84.5)	87.0	90.5	101.0	101.5)	121.5)	134.0	95.0	115.0	100.0)	109.5	112.0)	128.0
平年比	73	//	88	80	//	82	105	124	89	79	78	89	131	82	98
最大日降水量	21.0	16.5	20.0)	18.0	21.5	20.0	23.0)	25.0)	25.0	17.5	20.5	21.0)	27.5	24.0)	22.0
起日	20	20	22	22	22	22	22	22	22	22	19	19	25	19	20
最大1時間降水量	6.5	4.5)	6.5)	5.0	6.0	7.0	6.5)	7.5)	8.5	5.0	5.0	6.0)	9.5	6.0)	6.5
起日 時分	14 00:58	3 04:09	14 00:40	25 02:40	25 02:27	25 02:27	25 02:14	25 01:55	25 02:57	22 21:54	25 02:46	25 02:38	25 02:21	19 22:18	25 02:18
最大10分間降水量	3.0	2.5	0.0)	2.5	1.5	1.5	2.0)	3.0)	2.5	1.5	1.0	1.5)	2.5	1.5)	2.0
起日 時分	14 00:11	3 03:19	28 24:00	10 03:13	25 02:10	25 02:12	25 01:29	25 01:10	25 02:48	22 21:47	25 06:25	25 02:30	25 01:50	19 21:41	20 08:31
1mm以上日数	14	13	12)	13	13	15	11)	11)	16	16	19	16)	13	18	14
10mm以上日数	2	2	3)	4	4	4	4)	5)	4	4	4	4)	5	4)	5
30mm以上日数	0	0	0)	0	0	0	0)	0)	0	0	0	0)	0	0)	0
50mm以上日数	0	0	0)	0	0	0	0)	0)	0	0	0	0)	0	0)	0
70mm以上日数	0	0	0)	0	0	0	0)	0)	0	0	0	0)	0	0)	0
100mm以上日数	0	0	0)	0	0	0	0)	0)	0	0	0	0)	0	0)	0

地域気象観測月報(集計値)

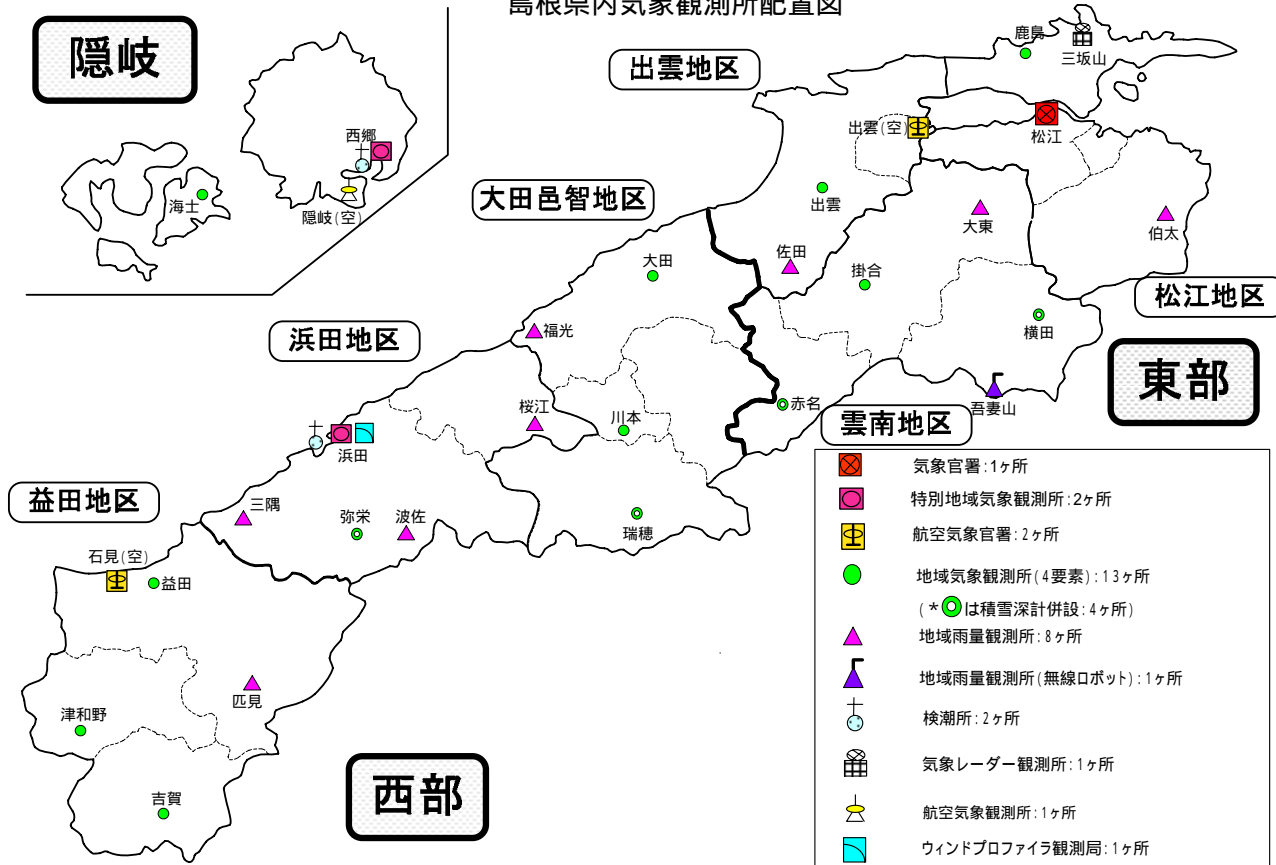
島根県 (68)

2009年2月

2/2頁

観測所名	高津	益田	津和野	吉賀		
気	平均	7.7)	8.2	6.3	5.6	
	平年差	//	2.8	3	//	
	最高	19.1)	20.0	18.6	18.8	
	起日	14	13	14	13	
	最低	-0.2)	0.0	-2.5	-3.5	
	起日	22	7	7	7	
	最高平均	12.1)	12.6	12.0	11.0	
	最高平年差	//	3.6	4.0	//	
	最低平均	3.4)	3.8	1.7	0.8	
	最低平年差	//	2.0	2.3	//	
	積算気温	51)	74	29	38	
	温	平均0 未満日数	0)	0	0	1
		平均25 以上日数	0)	0	0	0
		最高0 未満日数	0)	0	0	0
最高25 以上日数		0)	0	0	0	
最高30 以上日数		0)	0	0	0	
最高35 以上日数		0)	0	0	0	
最低0 未満日数		1)	0	11	13	
最低25 以上日数		0	0	0	0	
日照		月計		98.8	84.7	99.9
		平年比		115	115	//
	0.1時間未満日数		4	4	5	
風向・風速	平均風速	3.6)	1.8	1.1	2.2	
	最大風速	15.0)	7.6	8	13.3	
	最大風速風向	NW	S	SSW	ENE	
	起日	20	13	14	16	
	最大瞬間風速	19.5)	18.1	14.6	21.8	
	最大瞬間風速風向	S	SSE	SSW	NE	
	起日	13	13	13	16	
	最多風向	SSE)	ESE	SSW	NE	
	10m/s以上日数	3)	0	0	2	
	15m/s以上日数	1)	0	0	0	
	20m/s以上日数	0)	0	0	0	
	30m/s以上日数	0)	0	0	0	
	降	月計	99.5)	98.5	109.5	90.0
平年比		//	112	95	//	
水量	最大日降水量	27.0)	25.5	22.0	16.5	
	起日	25	25	25	25	
	最大1時間降水量	7.0)	7.0	7.0	5.0	
	起日 時分	25 06:32	25 06:34	25 05:49	25 04:06	
	最大10分間降水量	2.0)	2.0	2.5	1.5	
	起日 時分	25 06:07	25 05:44	25 05:03	25 05:28	
	1mm以上日数	14	13	15	15	
	10mm以上日数	3)	4	3	5	
	30mm以上日数	0)	0	0	0	
	50mm以上日数	0)	0	0	0	
	70mm以上日数	0)	0	0	0	
	100mm以上日数	0)	0	0	0	

島根県内気象観測所配置図



平成20年10月1日現在

島根県地域気象観測所（アメダス）所在地一覧表

観測所	気温	降水量	日照	風向 風速	積雪	所在地	緯度	経度	海面上 の高さ
西郷						隠岐郡隠岐の島町西町大城（西郷特別地域気象観測所）	36°12.2'	133°20.0'	27m
西郷岬						隠岐郡隠岐の島町岬町字風の松（隠岐航空気象観測所）	36°10.7'	133°19.4'	80m
海士						隠岐郡海士町大字海士	36°05.8'	133°05.8'	3m
鹿島						松江市鹿島町北講武	35°31.2'	133°01.3'	5m
斐川						簸川郡斐川町大字沖州字反（出雲空港出張所）	35°24.8'	132°53.4'	2m
松江						松江市西津田（松江地方気象台）	35°27.4'	133°03.9'	17m
出雲						出雲市芦渡町	35°19.9'	132°43.8'	20m
大東						雲南市大東町下阿用	35°19.1'	132°57.9'	56m
伯太						安来市伯太町母里	35°21.0'	133°16.4'	23m
佐田						出雲市佐田町大呂	35°13.3'	132°43.4'	100m
大田						大田市大田町大田	35°11.5'	132°30.1'	15m
掛合						雲南市掛合町掛合	35°11.9'	132°49.0'	215m
横田						仁多郡奥出雲町稲原	35°10.4'	133°06.2'	369m
福光						大田市温泉津町福光	35°04.2'	132°19.9'	8m
赤名						飯石郡飯南町下赤名	35°00.1'	132°42.7'	444m
吾妻山						仁多郡奥出雲町大馬木	35°04.2'	133°02.2'	1012m
桜江						江津市桜江町川戸	34°57.4'	132°20.1'	25m
川本						邑智郡川本町川本	34°58.6'	132°29.5'	132m
浜田						浜田市大辻町（浜田特別地域気象観測所）	34°53.8'	132°04.2'	19m
瑞穂						邑智郡邑南町淀原	34°51.2'	132°31.8'	327m
三隅						浜田市三隅町三隅	34°47.3'	131°57.5'	11m
弥栄						浜田市弥栄町長安本郷	34°46.6'	132°06.5'	380m
波佐						浜田市金城町波佐	34°46.8'	132°11.8'	370m
高津						益田市内田町（石見空港出張所）	34°40.5'	131°47.4'	54m
益田						益田市あけぼの東町	34°40.6'	131°50.6'	4m
匹見						益田市匹見町匹見	34°34.3'	132°01.0'	259m
津和野						鹿足郡津和野町森村口	34°27.7'	131°46.2'	165m
吉賀						鹿足郡吉賀町七日市	34°23.5'	131°53.6'	250m

中国地方 1か月予報

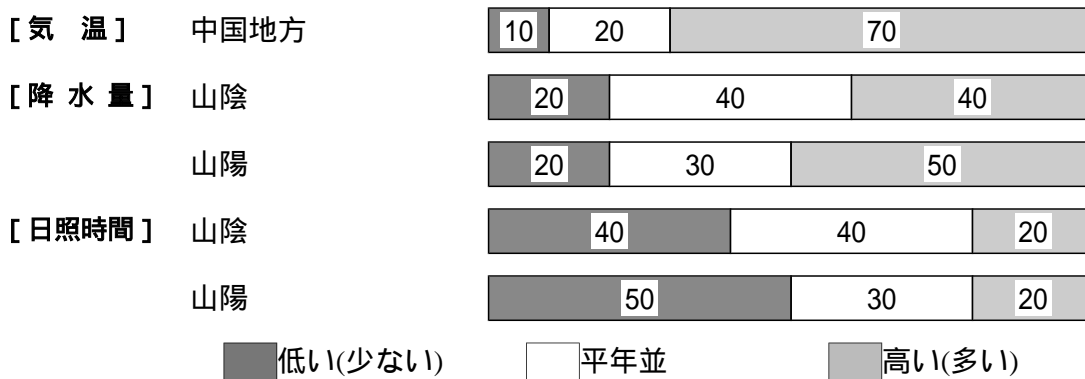
(2月28日から3月27日までの天候見通し)

平成21年2月27日
広島地方気象台発表

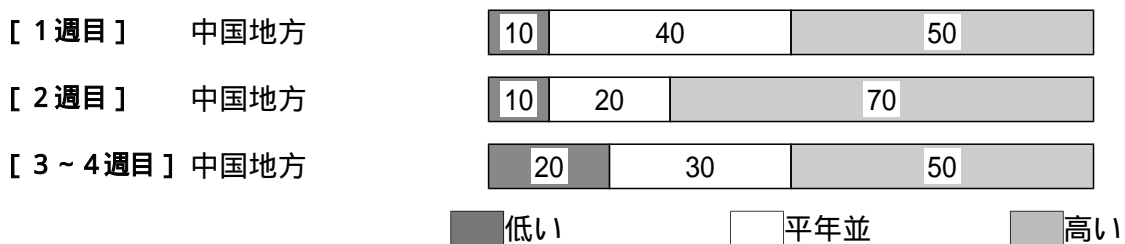
<予想される向こう1か月の天候>

向こう1か月の出現の可能性が最も大きい天候と特徴のある気温、降水量等の確率は以下のとおりです。期間の前半を中心に、平年に比べ曇りや雨または雪の日が多いでしょう。向こう1か月の気温は高い確率70%です。降水量は、山陰では平年並または多い確率ともに40%、山陽では多い確率50%です。日照時間は、山陰では平年並または少ない確率ともに40%、山陽では少ない確率50%です。週別の気温は、1週目は高い確率50%、2週目は高い確率70%、3～4週目は高い確率50%です。

<向こう1か月の気温、降水量、日照時間の各階級の確率(%)>



<気温経過の各階級の確率(%)>



<予報の対象期間>

1か月 : 2月28日(土)～3月27日(金)
1週目 : 2月28日(土)～3月6日(金)
2週目 : 3月7日(土)～3月13日(金)
3～4週目 : 3月14日(土)～3月27日(金)

<次回発表予定等>

1か月予報 : 毎週金曜日 14時30分 次回は3月6日
3か月予報 : 3月25日(水) 14時

< 参考資料（平年並の範囲等） >

(1) 30 年平均値（向こう 1 か月の平均気温、降水量、日照時間と 1 週目、2 週目、3 ~ 4 週目の平均気温）

	気 温 ()	降 水 量 (mm)	日照時間 (時間)	気 温()		
				1 週目	2 週目	3 ~ 4 週目
松江	6.9	118.4	121.2	5.4	6.5	7.8
西郷	6.1	107.1	130.1	4.9	5.8	7.0
浜田	8.0	109.1	123.5	6.8	7.6	8.7
鳥取	6.7	118.9	114.1	5.2	6.3	7.7
米子	6.9	114.9	122.3	5.5	6.5	7.8
境	7.1	122.0	120.8	5.7	6.7	8.0
広島	8.6	105.4	150.6	7.0	8.1	9.5
呉	8.4	95.1	150.9	7.0	8.0	9.3
福山	7.2	69.9	151.1	5.7	6.8	8.2
岡山	8.0	70.6	152.3	6.5	7.5	9.0
津山	5.7	88.7	140.3	4.0	5.2	6.7

なお、気温、降水量、日照時間の「平年並」の範囲は、地点ごとに幾分違いはありますが、下に示した地域平均の「平年並」の範囲を参考にして下さい。

(2) 1971 ~ 2000 年のデータに基づいた向こう 1 か月地域平均の気温、降水量、日照時間の平年差(比)の「平年並」の範囲は次のとおりです。

	気温平年差()	降水量平年比(%)	日照時間平年比(%)
中国地方	-0.4 ~ +0.5	81 ~ 113	96 ~ 107
山陰	-0.4 ~ +0.5	81 ~ 112	94 ~ 109
山陽	-0.4 ~ +0.5	78 ~ 117	96 ~ 105

(3) この予報期間の 1 週目、2 週目、3 ~ 4 週目の地域平均の気温平年差の「平年並」の範囲は次のとおりです。

	1 週目	2 週目	3 ~ 4 週目
中国地方	-0.6 ~ +0.7	-0.6 ~ +0.7	-0.5 ~ +0.6
山陰	-0.6 ~ +0.7	-0.6 ~ +0.8	-0.5 ~ +0.6
山陽	-0.6 ~ +0.7	-0.6 ~ +0.7	-0.5 ~ +0.7

< 参考資料（利用上の注意） >

(1) 気温(降水量)等は、「低い(少ない)」「平年並」「高い(多い)」の 3 つの階級で予報します。階級の幅は、1971 ~ 2000 年の 30 年間に於ける各階級の出現率が等分(それぞれ 33%)となるように決めてあります(気候的出現率と呼びます)。

(2) 予報する確率の数値は、それぞれの階級が出現する可能性の大きさを表しています。予測資料の信頼性が大きい場合には気候的出現率から大きく隔たった 10%以下や 60%以上の確率を付けられますが、特定の階級を強調できない場合には気候的出現率と同じかそれと同程度(30%、40%)の確率しか付けられません。

(3) 晴れや雨などの天気日数は、平年の日数よりも多い(少ない)場合は「平年に比べて多い(少ない)」、また平年の日数と同程度に多い(少ない)場合には「平年と同様に多い(少ない)」と表現します。なお、単に多い(少ない)と表現した場合には対象期間の 2 分の 1 より多い(少ない)ことを意味します。