

島根県農業気象速報

平成21年1月下旬

島根県
松江地方気象台

平成21年2月2日発行

気象概況 平成21年1月下旬

気圧の谷や寒気の影響で、雨や雪の日が多くなった。

日付	天気概況	松江
21日	寒気の影響を受ける	曇
22日	高気圧に覆われる	薄曇
23日	日本海の寒冷前線が通過	雨一時晴
24日	冬型の気圧配置となる	雪時々曇一時晴
25日	寒気の影響を受ける	雪時々曇一時みぞれ
26日	寒気の影響を受ける	雨時々曇、あられを伴う
27日	寒気の影響を受ける	曇後時々晴一時みぞれ
28日	高気圧に覆われる	晴、霧を伴う
29日	気圧の谷の影響を受ける	曇一時晴後時々雨
30日	気圧の谷の影響を受ける	雨
31日	気圧の谷の影響を受ける	雨時々曇

気象官署の観測値(1月下旬)

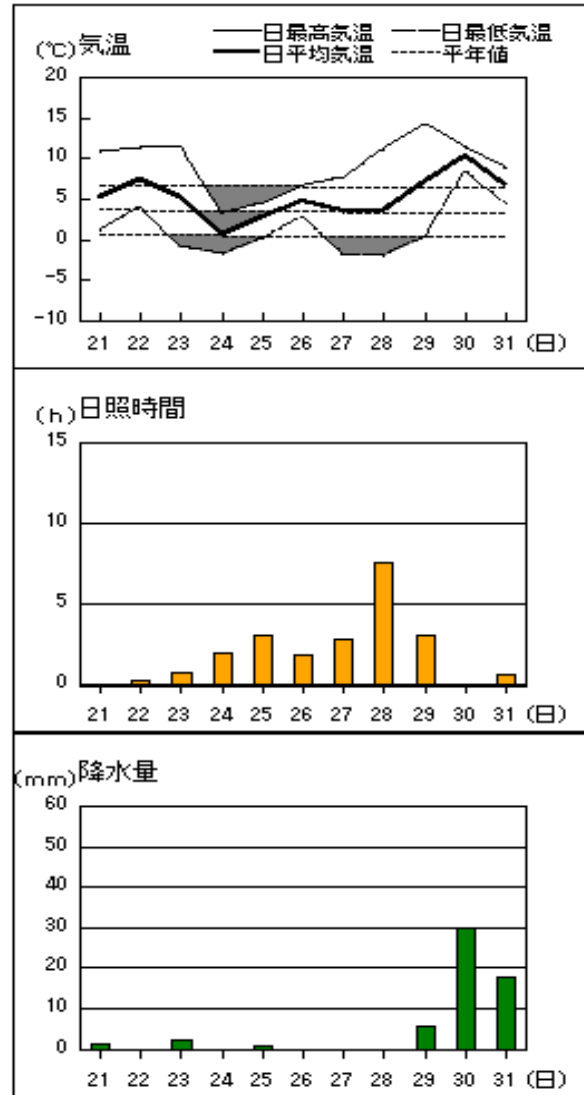
要素	気温()						降水量(mm)		日照時間(h)	
	平均		最高		最低		本年	平年	本年	平年
官署	本年	平年	本年	平年	本年	平年	本年	平年	本年	平年
松江	4.1	3.6	8.4	7.3	0.7	0.3	71.0	49.8	26.2	26.2
浜田	5.5	5.3	9.4	8.4	2.1	2.2	47.0	33.9	17.6	23.0
西郷	5.2	3.4	9.2	6.9	1.3	0.2	58.0	49.9	22.0	28.9

平均気温は、松江・浜田「平年並」、西郷「高い」。降水量は、松江・浜田「多い」、西郷「平年並」。日照時間は、松江・浜田「平年並」、西郷「少ない」。

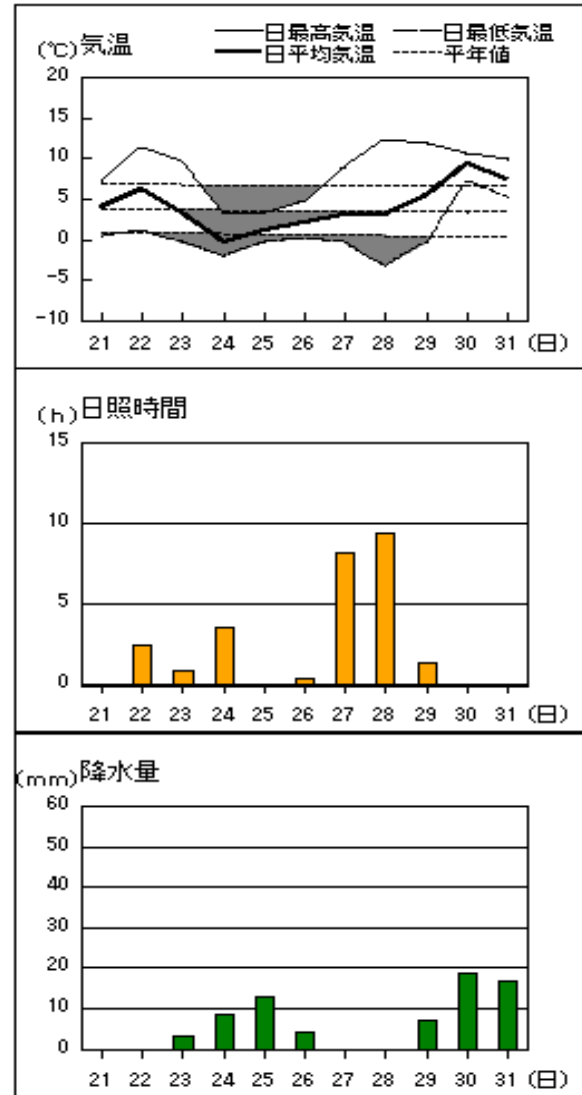
注：地上気象観測における平年の統計期間は、松江、浜田、西郷とも1971～2000年の30年間である。

アメダス 気象経過図：2009年1月21日-2009年1月31日

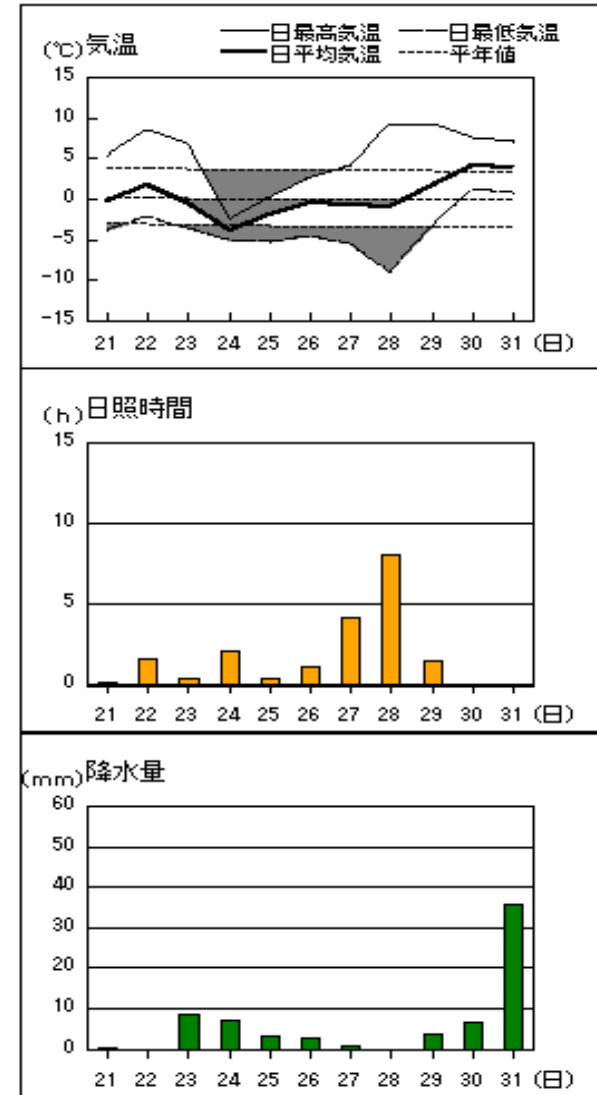
西郷



松江

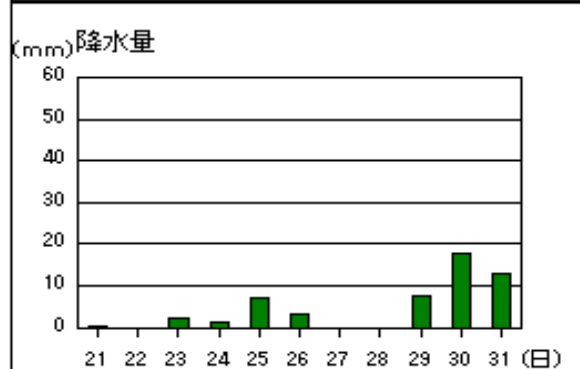
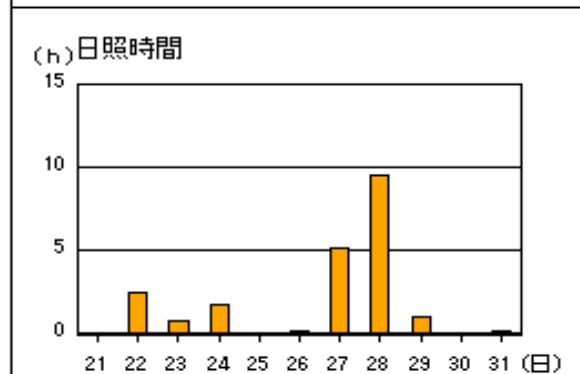
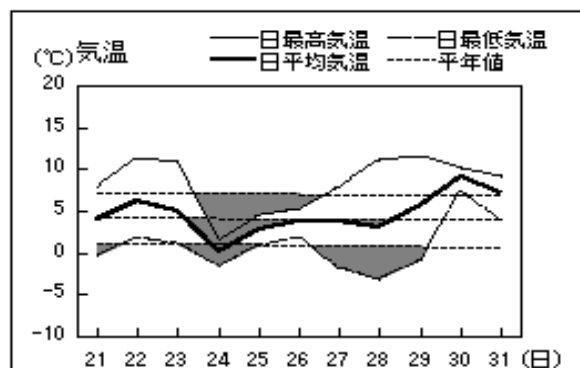


横田

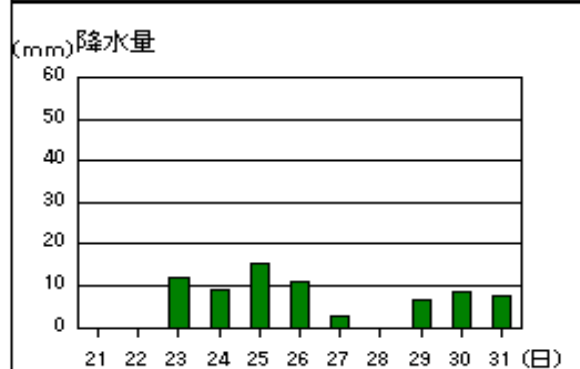
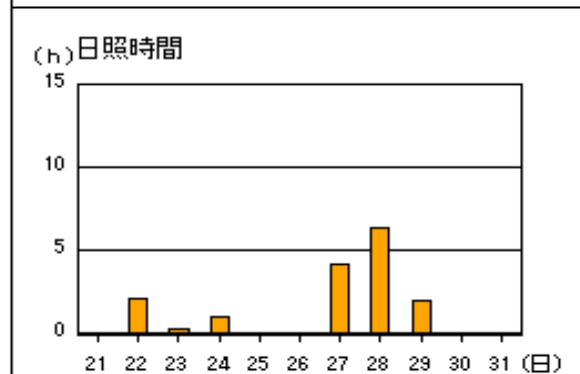
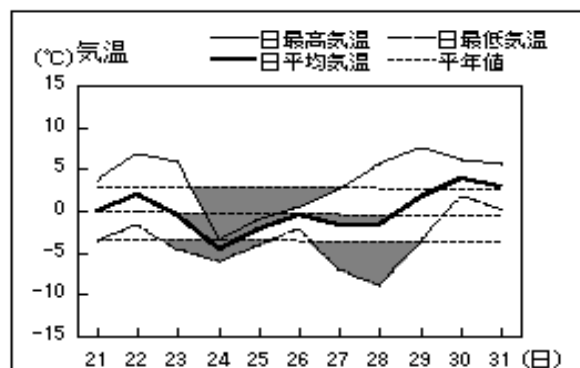


アメダス 気象経過図：2009年1月21日-2009年1月31日

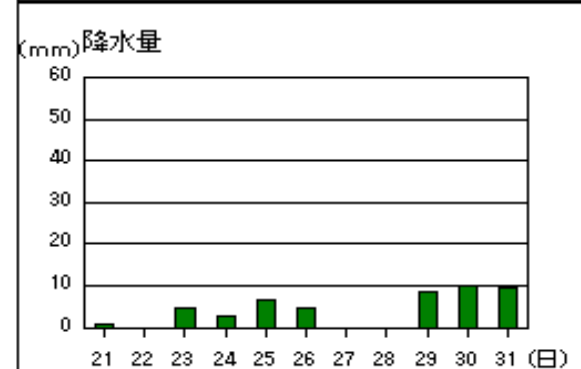
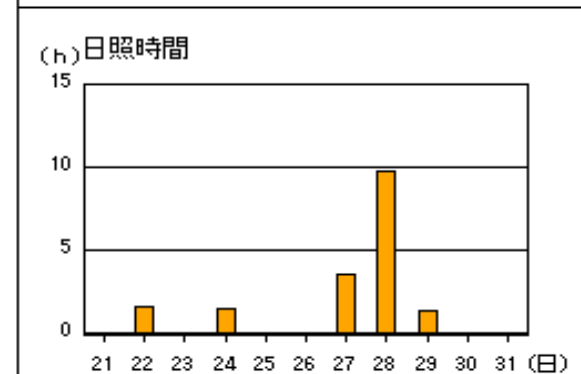
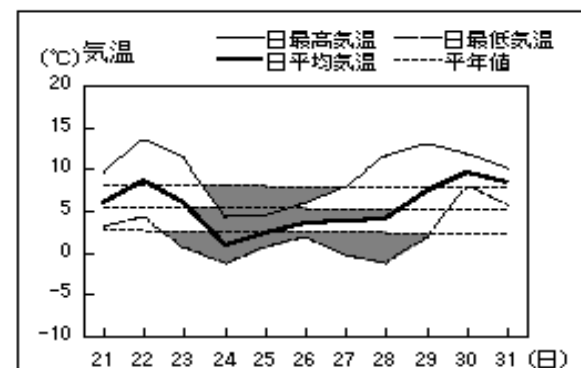
出雲



赤名

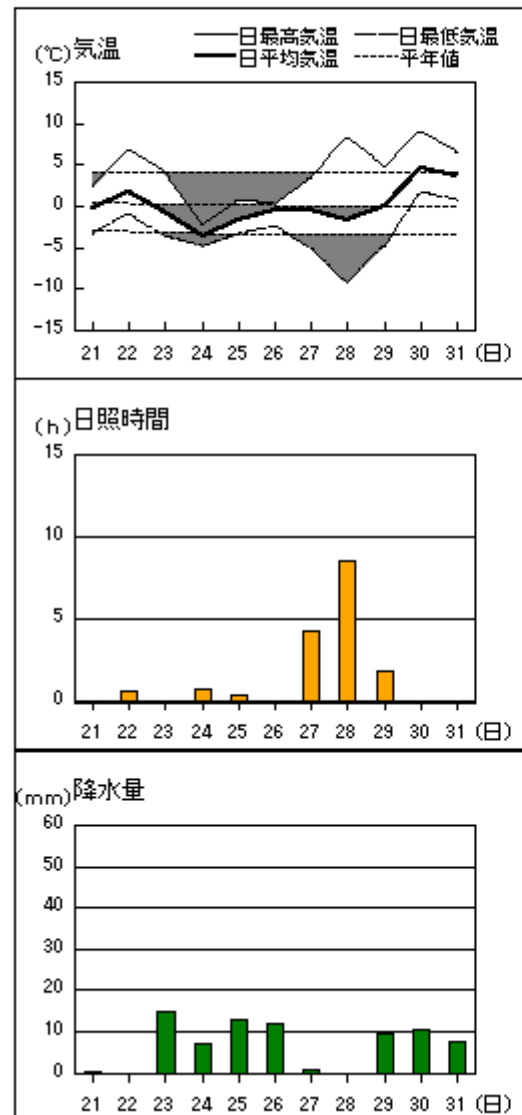


浜田

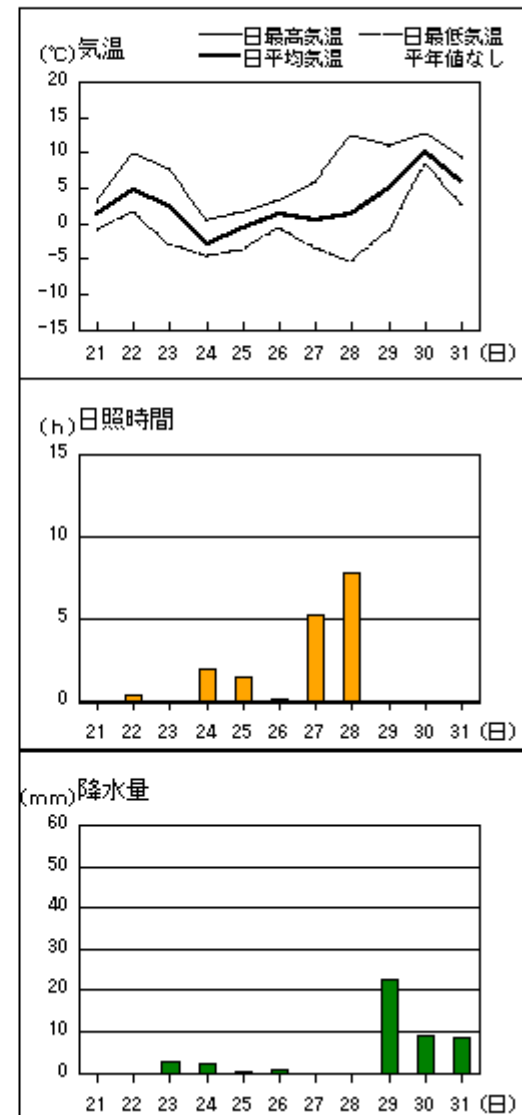


アメダス 気象経過図：2009年1月21日-2009年1月31日

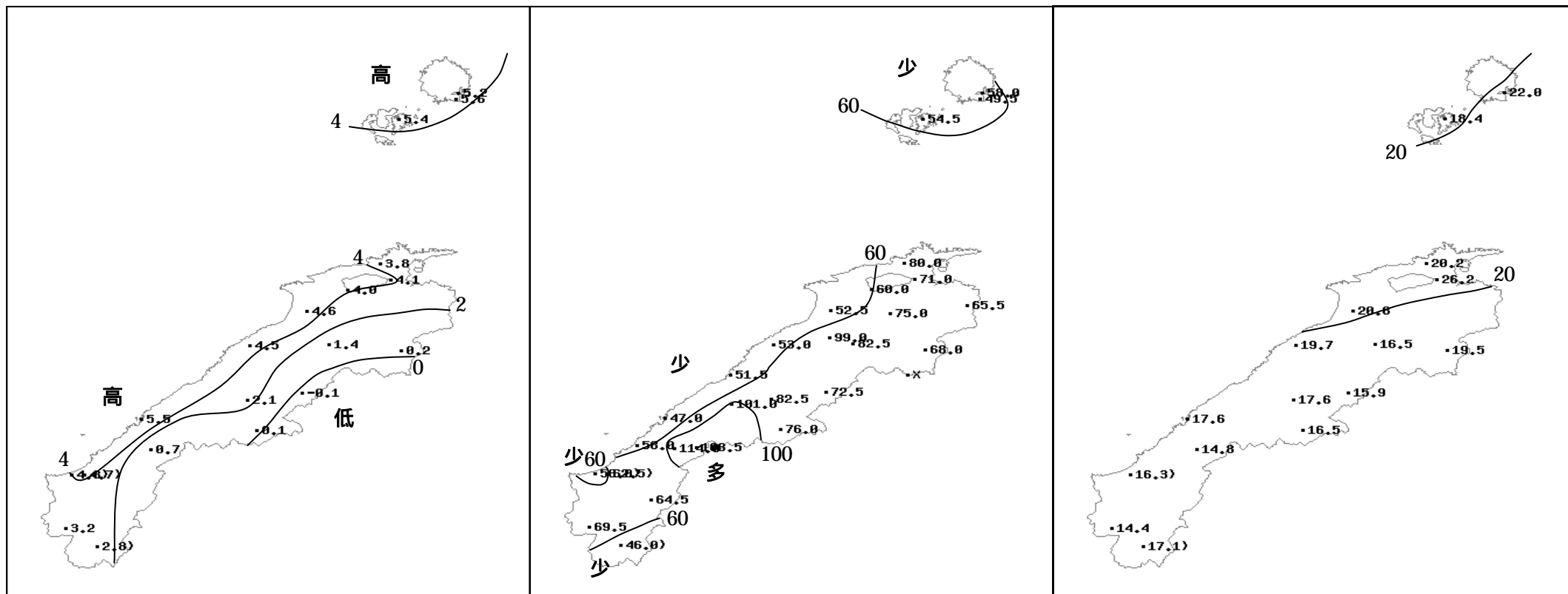
瑞穂



吉賀



2009年(平成21年)1月下旬の気象分布図



平均気温 (°C)

降水量 (mm)

日照時間 (h)

地域気象観測旬報

2009年1月21日～31日 島根県 (68)
(1/5)

観測所名	西郷										10 以上積算気温			10
	気温()			風向・風速(m/s)						降水量(mm)			日照(h)	
	平均	最高	最低	平均	最多	最大	風向	瞬間	風向	日計	1時間	10分		
21	5.3	10.8	1.1	1.2	NW	2.7	SSW	5.0	S	1.5	1.5	0.5	0.0	
22	7.3	11.2	4.0	1.8	NW	5.6	SE	8.6	SSE	0.0	0.0	0.0	0.3	
23	5.3	11.5	-0.8	5.6	WNW	10.2	W	18.1	WSW	2.0	1.0	0.5	0.7	
24	0.6	3.4	-1.8	7.0	W	10.8	WSW	23.1	WNW	0.0	0.0	0.0	2.0	
25	2.8	4.6	0.2	6.0	W	10.1	WSW	18.0	WSW	1.0	0.5	0.5	3.1	
26	4.7	6.7	2.7	5.8	W	9.9	W	19.8	W	0.0	0.0	0.0	1.8	
27	3.5	7.7	-1.7	2.7	NW	6	NW	10.0	NW	0.0	0.0	0.0	2.8	
28	3.6	11.0	-2.1	2.6	NW	6	SE	8.7	SE	0.0	0.0	0.0	7.6	
29	7.2	14.2	0.3	1.5	NW	2.9	NW	4.1	E	5.5	2.0	0.5	3.1	
30	10.3	11.2	8.3	6.9	NE	11	ENE	19.0	NNE	30.0	4.5	1.0	0.0	
31	6.7	8.9	4.5	6.3	N	10.7	NNE	21.8	NNE	18.0	4.5	1.0	0.6	
前半旬	4.3	8.3	0.5	4.3	W					4.5			6.1	
後半旬	6.0	10.0	2.0	4.3	NW					53.5			15.9	
旬	5.2	9.2	1.3	4.3	W					58.0			22.0	
平年差/比	+1.7	+2.6	+0.8							120			86	

観測所名	西郷岬										10 以上積算気温			10
	気温()			風向・風速(m/s)						降水量(mm)			日照(h)	
	平均	最高	最低	平均	最多	最大	風向	瞬間	風向	日計	1時間	10分		
21	6.7	9.9	4.3	1.8	NNW	5	SSW			0.5	0.5			
22	8.2	10.4	5.8	2.7	NNW	5	ESE			0.0	0.0			
23	5.6	11.1	-0.8	8.7	WNW	12	WNW			0.5	0.5			
24	0.1	2.8	-2.3	9.3	WNW	15	SW			0.0	0.0			
25	2.4	4.2	0.2	8.8	W	14	WSW			0.0	0.0			
26	4.3	6.4	3.2	8.3	W	12	W			0.0	0.0			
27	3.7	6.6	1.2	4.2	NNW	8	W			0.0	0.0			
28	5.6	9.5	1.1	3.9	SE	6	SE			0.0	0.0			
29	9.0	12.6	4.1	2.0	N	4	N			5.0	1.5			
30	10.1	11.1	8.1	10.0	NE	13.2	NE	19.0	NNE	29.5	5.0	1.0		
31	6.3	8.4	4.2	9.2	N	13.4	NNE	20.6	NNE	14.0	3.5	1.0		
前半旬	4.6	7.7	1.4	6.3	WNW					1.0				
後半旬	6.5	9.1	3.7	6.3	N					48.5				
旬	5.6	8.5	2.6	6.3	N					49.5				
平年差/比	//	//	//							//				

観測所名	海士										10 以上積算気温			10
	気温()			風向・風速(m/s)						降水量(mm)			日照(h)	
	平均	最高	最低	平均	最多	最大	風向	瞬間	風向	日計	1時間	10分		
21	4.9	10.3	-0.3	0.4	ENE	2	W			1.0	0.5		0.0	
22	7.2	11.5	2.6	0.8	ESE	4	ESE			0.0	0.0		0.9	
23	6.1	11.9	-0.4	5.3	W	8	W			2.0	1.5		0.2	
24	1.1	3.2	-1.4	5.8	W	8	W			0.5	0.5		1.2	
25	3.2	4.7	1.2	5.0	W	8	WSW			0.0	0.0		1.5	
26	4.9	6.2	3.8	4.8	W	7	W			0.0	0.0		1.2	
27	3.6	6.8	-2.7	1.8	W	5	W			0.5	0.5		2.6	
28	3.4	10.1	-3.5	0.8	SE	3	E			0.0	0.0		8.5	
29	7.0	14.2	-0.7	0.4	ENE	2	ENE			6.0	2.0		1.9	
30	10.4	11.4	8.3	4.0	ENE	7	ENE			39.0	4.5		0.0	
31	7.3	9.0	5.5	5.8	NNE	8	NE			5.5	3.0		0.4	
前半旬	4.5	8.3	0.3	3.5	W					3.5			3.8	
後半旬	6.1	9.6	1.8	2.9	W					51.0			14.6	
旬	5.4	9.0	1.1	3.2	W					54.5			18.4	
平年差/比	+1.2	+2.3	0.0							172			90	

観測所名	鹿島										10 以上積算気温			0
	気温()			風向・風速(m/s)						降水量(mm)			日照(h)	
	平均	最高	最低	平均	最多	最大	風向	瞬間	風向	日計	1時間	10分		
21	4.0	8.0	-0.2	0.6	ENE	2.1	SW	3.5	SW	1.0	1.0	0.5	0.0	
22	5.8	12.3	0.8	0.8	ENE	4.3	ESE	6.3	ESE	0.0	0.0	0.0	2.1	
23	4.1	10.3	0.4	3.3	W	7.1	W	14.8	W	1.5	0.5	0.5	0.6	
24	-0.5	2.5	-1.8	4.6	SSW	9.2	W	17.3	WSW	9.0	2.5	1.0	2.0	
25	1.4	3.9	-0.2	3.8	SSW	7.4	W	12.7	W	17.0	6.5	3.5	1.1	
26	1.5	3.4	0.5	1.5	ENE	4.6	S	6.7	S	1.0	5.5	0.5	0.3	
27	1.8	7.0	-2.7	0.9	ENE	4.9	WSW	8.8	W	0.0	0.0	0.0	3.9	
28	1.4	10.5	-4.7	0.8	ENE	2.4	WSW	4.7	N	0.0	0.0	0.0	8.4	
29	4.2	10.6	-2.1	0.4	E	1.5	SW	3.5	E	8.0	2.0	0.5	1.4	
30	9.9	11.5	5.4	1.8	NE	5.2	NE	12.9	NE	24.0	4.5	1.0	0.0	
31	7.9	10.2	5.5	4.8	NNE	7.9	NNE	16.7	NNE	18.5	3.5	1.0	0.4	
前半旬	3.0	7.4	-0.2	2.6	SSW					28.5			5.8	
後半旬	4.5	8.9	0.3	1.7	NNE					51.5			14.4	
旬	3.8	8.2	0.1	2.1	ENE					80.0			20.2	
平年差/比	0.0	+1.4	-0.7							186			93	

]: 統計値を求める対象となる資料の一部が欠けているが、その範囲が許容の範囲内の値。
]: 統計値を求める対象となる資料が、許容する範囲内の資料数を満たさず、十分な信頼を保障できない値である。
 x: 統計値を求める対象となる資料が、参考値もしくは欠測により全くなく統計値を求めることができない。

地域気象観測旬報

2009年1月21日～31日 島根県 (68)

(2/5)

観測所名	斐川									10 以上積算気温			0	
	気温()			風向・風速(m/s)						降水量(mm)				日照 (h)
	平均	最高	最低	平均	最多	最大	風向	瞬間	風向	日計	1時間	10分		
21	3.8	7.4	0.0	2.8	SSE	5	SE			0.5	0.5			
22	5.7	10.1	2.2	2.5	SSE	5	SSE			0.0	0.0			
23	3.9	10.6	0.4	5.9	WNW	12	NW			0.5	0.5			
24	-0.1	2.7	-2.4	7.1	W	12	WNW			3.5	1.5			
25	1.8	4.4	0.2	4.0	SW	9	SW			9.0	3.5			
26	2.6	3.8	0.7	4.2	S	7	SSE			3.0	2.0			
27	3.0	7.8	-1.5	3.3	SSE	6	SSE			0.0	0.0			
28	2.6	10.3	-3.4	2.8	SSE	5	SSE			0.0	0.0			
29	4.8	9.8	-1.6	2.2	SE	5.5	SSE	7.2	SSE	8.5	2.0	0.5		
30	8.5	10.1	6.4	5.5	ENE	8	E	10.3	E	23.5	4.5	1.0		
31	7.8	9.4	4.8	9.6	NNE	12.8	NNE	17.0	NNE	11.5	2.5	1.0		
前半旬	3.0	7.0	0.1	4.5	SSE					13.5				
後半旬	4.9	8.5	0.9	4.6	SSE					46.5				
旬	4.0	7.9	0.5	4.5	SSE					60.0				
平年差/比	//	//	//							//				

観測所名	松江									10 以上積算気温			0	
	気温()			風向・風速(m/s)						降水量(mm)				日照 (h)
	平均	最高	最低	平均	最多	最大	風向	瞬間	風向	日計	1時間	10分		
21	3.9	7.1	0.4	1.0	WSW	2.4	SSW	3.9	W	0.0	0.0	0.0	0.0	
22	6.1	11.4	1.2	1.3	E	3.7	ENE	5.6	ENE	0.0	0.0	0.0	2.5	
23	3.4	9.6	-0.3	4.6	W	10.5	W	15.7	W	3.0	1.0	0.5	0.9	
24	-0.3	3.3	-2.0	6.0	WSW	10.3	W	18.7	NW	8.5	2.0	1.0	3.6	
25	1.0	3.4	-0.3	3.6	SW	8.9	W	13.8	W	13.0	5.5	1.5	0.0	
26	2.2	4.8	0.2	2.6	SW	6	SW	9.6	SW	4.0	3.0	0.5	0.4	
27	3.0	8.8	-0.4	1.9	W	5.8	W	8.9	WSW	0.0	0.0	0.0	8.1	
28	3.0	12.2	-3.2	1.4	E	3.9	ESE	6.1	E	0.0	0.0	0.0	9.4	
29	5.5	11.8	-0.4	1.1	ENE	3.8	W	6.6	W	7.0	2.0	0.5	1.3	
30	9.4	10.5	7.2	5.3	E	8.9	NE	15.2	NE	18.5	3.5	1.0	0.0	
31	7.5	9.8	5.2	6.1	NNE	9.9	NNE	16.5	NNE	17.0	3.0	1.0	0.0	
前半旬	2.8	7.0	-0.2	3.3	W					24.5			7.0	
後半旬	5.1	9.7	1.4	3.1	E					46.5			19.2	
旬	4.1	8.4	0.7	3.2	SW					71.0			26.2	
平年差/比	+0.6	+1.7	+0.1							139			107	

観測所名	出雲									10 以上積算気温			0	
	気温()			風向・風速(m/s)						降水量(mm)				日照 (h)
	平均	最高	最低	平均	最多	最大	風向	瞬間	風向	日計	1時間	10分		
21	4.0	7.8	-0.4	0.7	NE	2	NE			0.5	0.5		0.0	
22	6.3	11.4	1.8	1.3	NE	4	NE			0.0	0.0		2.5	
23	4.9	10.8	1.0	3.2	W	6	WNW			2.0	1.0		0.8	
24	0.1	1.7	-1.6	3.8	SSW	7	WNW			1.5	0.5		1.7	
25	2.7	4.5	0.8	3.5	WSW	6	WSW			7.0	2.5		0.0	
26	3.7	5.2	1.8	2.6	SW	4	SSW			3.0	3.5		0.1	
27	3.7	7.9	-1.7	1.2	WNW	3	WSW			0.0	0.5		5.1	
28	3.0	11.1	-3.3	1.3	ESE	3	ENE			0.0	0.0		9.5	
29	5.7	11.5	-0.9	1.1	E	5	ENE			7.5	2.5		1.0	
30	9.1	10.2	7.4	3.2	ENE	5	ENE			18.0	4.5		0.0	
31	7.2	9.2	3.9	4.9	NE	9	NE			13.0	2.5		0.1	
前半旬	3.6	7.2	0.3	2.5	W					11.0			5.0	
後半旬	5.4	9.2	1.2	2.4	ENE					41.5			15.8	
旬	4.6	8.3	0.8	2.4	NE					52.5			20.8	
平年差/比	+0.5	+1.2	-0.1							149			114	

観測所名	大田									10 以上積算気温			0	
	気温()			風向・風速(m/s)						降水量(mm)				日照 (h)
	平均	最高	最低	平均	最多	最大	風向	瞬間	風向	日計	1時間	10分		
21	4.5	7.7	1.5	1.8	SSE	3	SSE			0.5	0.5		0.0	
22	6.7	10.9	2.9	2.5	SSE	4	SSE			0.0	0.0		1.6	
23	4.4	10.5	1.1	3.3	SE	5	W			3.5	1.5		0.1	
24	0.1	2.8	-1.6	3.5	W	6	SW			4.5	1.5		2.1	
25	2.2	4.5	0.7	2.9	WSW	5	W			5.5	2.5		0.1	
26	2.0	2.9	0.8	2.5	SSE	4	SSE			3.5	2.0		0.1	
27	3.0	8.5	-0.9	1.5	SE	3	SE			0.0	0.0		4.4	
28	3.7	12.8	-1.8	2.0	SE	4	SSW			0.0	0.0		9.4	
29	7.0	12.3	0.9	1.9	SE	5	SSW			8.0	2.5		1.9	
30	8.6	10.4	6.6	1.2	N	5	NNE			17.0	5.0		0.0	
31	7.6	9.8	5.0	4.3	N	8	N			10.5	2.5		0.0	
前半旬	3.6	7.3	0.9	2.8	SSE					14.0			3.9	
後半旬	5.3	9.5	1.8	2.2	SE					39.0			15.8	
旬	4.5	8.5	1.4	2.5	SE					53.0			19.7	
平年差/比	+0.1	+1.0	0.0							142			102	

地域気象観測旬報

2009年1月21日～31日 島根県 (68)
(3/5)

観測所名	掛合										10 以上積算気温					0
	気温()			風向・風速(m/s)					降水量(mm)			日照 (h)				
	平均	最高	最低	平均	最多	最大	風向	瞬間	風向	日計	1時間		10分			
日付																
21	1.3	4.4	-1.9	0.4	S	1.6	SSE	3.3	ESE	0.5	0.5	0.5	0.0			
22	2.6	7.2	-0.2	0.4	S	1.4	SSE	3.0	SSE	0.0	0.0	0.0	1.6			
23	2.7	7.5	-2.4	2.0	SSE	5.5	SSE	11.1	NW	15.5	3.5	1.5	0.1			
24	-2.3	-0.6	-3.3	2.2	SSE	4.7	SSE	9.9	S	5.5	1.5	0.5	0.9			
25	0.0	1.1	-1.6	2.3	SSE	4.4	SSE	9.4	S	7.5	1.0	0.5	0.0			
26	1.0	2.3	0.5	1.9	SE	3.6	SSE	7.2	SSE	9.5	2.0	0.5	0.4			
27	0.9	5.7	-3.3	0.9	SE	3.6	N	6.4	NNW	0.5	0.5	0.5	4.8			
28	-0.2	9.6	-5.9	0.5	S	2.4	SSW	6.1	SW	0.0	0.5	0.0	7.5			
29	1.5	6.0	-3.0	0.4	S	1.6	SSE	2.7	SSE	8.5	2.5	0.5	1.2			
30	3.3	7.7	1.4	0.3	S	2	NNW	4.7	NNW	18.0	6.0	1.5	0.0			
31	5.1	7.5	2.1	2.9	NNW	5.4	NNW	12.0	NNW	17.0	3.0	1.0	0.0			
前半旬	0.9	3.9	-1.9	1.5	SSE					29.0			2.6			
後半旬	1.9	6.5	-1.4	1.2	S					53.5			13.9			
旬	1.4	5.3	-1.6	1.3	SSE					82.5			16.5			
平年差/比	-0.4	+0.2	-0.4							145			107			

観測所名	横田										10 以上積算気温					0
	気温()			風向・風速(m/s)					降水量(mm)			日照 (h)				
	平均	最高	最低	平均	最多	最大	風向	瞬間	風向	日計	1時間		10分			
日付																
21	-0.2	5.4	-4.0	0.4	S	2.8	WNW	5.8	WNW	0.5	0.5	0.5	0.2			
22	1.6	8.6	-2.2	0.3	S	1.5	S	4.3	S	0.0	0.0	0.0	1.6			
23	-0.4	6.8	-3.7	2.1	W	5.9	WNW	10.9	WNW	8.5	2.0	1.0	0.4			
24	-4.0	-2.4	-5.2	2.4	SW	5.5	WSW	9.5	SW	7.0	2.0	1.0	2.1			
25	-2.0	0.3	-5.4	0.6	W	2.5	SW	4.8	SW	3.0	1.0	0.5	0.4			
26	-0.6	2.7	-4.6	0.4	WSW	3.6	SW	5.6	WSW	2.5	0.5	0.5	1.1			
27	-0.8	4.2	-5.5	0.3	NW	2.3	WNW	4.3	WNW	1.0	1.0	0.5	4.2			
28	-0.9	9.3	-8.9	0.5	SE	2.9	SW	6.3	SW	0.0	0.0	0.0	8.0			
29	1.8	9.2	-3.4	0.4	NNE	1.7	ENE	3.4	NE	3.5	1.5	0.5	1.5			
30	4.2	7.6	1.2	1.0	ENE	5.4	NE	13.4	NE	6.5	2.0	0.5	0.0			
31	3.9	7.0	0.8	3.5	N	6.6	NE	19.0	NNE	35.5	5.5	1.0	0.0			
前半旬	-1.0	3.7	-4.1	1.2	W					19.0			4.7			
後半旬	1.3	6.7	-3.4	1.0	NNE					49.0			14.8			
旬	0.2	5.3	-3.7	1.1	W					68.0			19.5			
平年差/比	+0.2	+1.6	-0.3							143			100			

観測所名	赤名										10 以上積算気温					0
	気温()			風向・風速(m/s)					降水量(mm)			日照 (h)				
	平均	最高	最低	平均	最多	最大	風向	瞬間	風向	日計	1時間		10分			
日付																
21	0.1	3.7	-3.7	0.3	SSW	1.4	SSE	3.4	SSE	0.0	0.0	0.0	0.0			
22	2.0	6.9	-1.6	0.6	S	2.4	SSE	5.9	SSE	0.0	0.0	0.0	2.1			
23	-0.4	5.7	-4.5	0.6	SSE	2.3	N	5.5	NNE	12.0	3.0	1.5	0.3			
24	-4.7	-3.4	-6.0	0.4	SSE	2.5	SE	5.4	SSE	9.0	2.5	1.0	1.0			
25	-2.1	-0.9	-4.2	0.5	SE	2.5	SE	6.2	SE	15.5	3.0	1.0	0.0			
26	-0.6	0.5	-2.2	0.3	SE	2.1	SE	5.0	SSE	11.0	2.0	1.0	0.0			
27	-1.7	2.6	-7.1	0.4	SSE	2.2	NNE	3.9	NW	2.5	1.5	0.5	4.2			
28	-1.8	5.5	-9.1	0.4	S	2	S	4.2	SSE	0.0	0.0	0.0	6.3			
29	1.7	7.6	-3.7	0.5	S	2.1	SSE	4.8	SSE	6.5	2.0	0.5	2.0			
30	3.9	6.0	1.6	0.8	S	3.1	N	7.2	N	8.5	3.5	1.0	0.0			
31	2.8	5.5	0.2	3.2	NNW	4.9	NNW	11.7	NW	7.5	1.5	0.5	0.0			
前半旬	-1.0	2.4	-4.0	0.5	SSW					36.5			3.4			
後半旬	0.7	4.6	-3.4	0.9	SSE					36.0			12.5			
旬	-0.1	3.6	-3.7	0.7	SSE					72.5			15.9			
平年差/比	+0.3	+0.8	0.0							132			99			

観測所名	川本										10 以上積算気温					0
	気温()			風向・風速(m/s)					降水量(mm)			日照 (h)				
	平均	最高	最低	平均	最多	最大	風向	瞬間	風向	日計	1時間		10分			
日付																
21	1.5	4.3	-1.6	0.6	ESE	2	ENE			0.0	0.0	0.0	0.0			
22	4.5	9.9	0.4	0.4	NW	2	SSE			0.0	0.0	0.0	1.7			
23	1.2	7.4	-1.6	1.1	WSW	5	SW			11.5	2.0	0.0	0.1			
24	-1.5	0.0	-3.1	1.6	WSW	4	SSW			5.5	2.0	0.0	0.7			
25	0.0	1.3	-0.8	0.7	SSW	3	SSW			22.5	4.0	0.0	0.1			
26	0.4	1.6	0.0	0.0	S	1	WNW			15.5	3.5	0.0	0.0			
27	0.8	5.8	-1.8	0.3	SE	2	N			1.5	0.5	0.0	5.1			
28	1.5	9.7	-3.3	0.8	NE	2	ENE			0.0	0.0	0.0	8.7			
29	2.8	10.2	-1.9	0.7	NE	2	NE			7.0	2.0	0.0	1.2			
30	6.0	8.6	2.9	0.7	SW	2	NE			12.5	3.0	0.0	0.0			
31	5.6	8.0	2.9	1.5	N	3	NNE			6.5	1.5	0.0	0.0			
前半旬	1.1	4.6	-1.3	0.9	WSW					39.5			2.6			
後半旬	2.9	7.3	-0.2	0.7	NNE					43.0			15.0			
旬	2.1	6.1	-0.7	0.8	WSW					82.5			17.6			
平年差/比	+0.1	+0.3	+0.4							189			102			

地域気象観測旬報

2009年1月21日～31日 島根県 (68)
(4/5)

観測所名	浜田										10 以上積算気温			0
	気温()			風向・風速(m/s)				降水量(mm)			日照 (h)			
	平均	最高	最低	平均	最多	最大	風向	瞬間	風向	日計		1時間	10分	
21	6.0	9.6	3.1	2.2	ENE	4	ENE	6.9	NNE	1.0	1.0	0.5	0.0	
22	8.6	13.5	4.3	2.1	ENE	4.1	ENE	6.1	E	0.0	0.0	0.0	1.6	
23	6.0	11.4	0.6	7.4	W	16.1	SW	21.8	WSW	4.5	2.0	0.5	0.0	
24	0.8	4.3	-1.4	7.3	W	11.9	WSW	21.1	WSW	2.5	1.0	0.5	1.5	
25	2.4	4.5	0.6	6.5	S	12.7	SW	20.0	WSW	6.5	2.0	1.0	0.0	
26	3.6	5.9	1.9	4.4	S	7.8	SSW	15.6	SW	4.5	2.5	0.5	0.0	
27	3.8	7.8	-0.3	2.8	ENE	6.3	WNW	10.4	WNW	0.0	0.0	0.0	3.5	
28	4.1	11.6	-1.4	2.8	ENE	4.5	ENE	6.3	ENE	0.0	0.0	0.0	9.7	
29	7.3	12.9	1.8	2.7	ENE	5	ENE	7.3	E	8.5	2.0	0.5	1.3	
30	9.6	11.9	8.0	4.5	ENE	10.5	NE	16.6	NE	10.0	2.0	0.5	0.0	
31	8.3	10.0	5.7	8.5	NE	11	NNE	20.9	N	9.5	2.5	1.0	0.0	
前半旬	4.8	8.7	1.4	5.1	ENE					14.5			3.1	
後半旬	6.1	10.0	2.6	4.3	ENE					32.5			14.5	
旬	5.5	9.4	2.1	4.7	ENE					47.0			17.6	
平年差/比	+0.2	+1.3	-0.4							165			85	

観測所名	瑞穂										10 以上積算気温			0
	気温()			風向・風速(m/s)				降水量(mm)			日照 (h)			
	平均	最高	最低	平均	最多	最大	風向	瞬間	風向	日計		1時間	10分	
21	-0.3	2.4	-3.3	0.2	NE	2	S			0.5	0.5		0.0	
22	1.7	6.9	-1.0	0.5	NE	3	E			0.0	0.0		0.6	
23	-0.7	4.1	-3.7	0.7	W	4	W			15.0	3.0		0.0	
24	-3.7	-2.2	-4.9	0.5	W	3	W			7.0	1.5		0.8	
25	-1.8	0.7	-3.4	0.1	W	2	WNW			13.0	3.0		0.4	
26	-0.5	0.3	-2.5	0.0	-	1	W			12.0	2.5		0.0	
27	-0.5	3.5	-5.0	0.2	W	2	NNE			1.0	1.0		4.3	
28	-1.7	8.2	-9.2	0.3	NE	1	S			0.0	0.0		8.5	
29	0.0	4.9	-4.9	0.4	WSW	4	E			9.5	2.0		1.9	
30	4.7	9.0	1.8	0.9	WSW	4	E			10.5	2.5		0.0	
31	3.7	6.5	0.8	1.9	N	3	N			7.5	1.0		0.0	
前半旬	-1.0	2.4	-3.3	0.4	W					35.5			1.8	
後半旬	1.0	5.4	-3.2	0.6	N					40.5			14.7	
旬	0.1	4.0	-3.2	0.5	N					76.0			16.5	
平年差/比	0.0	0.0	+0.3							149			81	

観測所名	弥栄										10 以上積算気温			0
	気温()			風向・風速(m/s)				降水量(mm)			日照 (h)			
	平均	最高	最低	平均	最多	最大	風向	瞬間	風向	日計		1時間	10分	
21	0.8	5.1	-2.7	0.9	N	2.5	N	4.1	W	0.5	0.5	0.5	0.0	
22	3.3	9.1	-0.6	1.2	N	2.8	SSE	5.9	SE	0.0	0.0	0.0	2.1	
23	1.2	6.3	-4.1	1.3	S	5	W	12.4	WSW	30.0	5.0	1.5	0.1	
24	-3.8	-2.1	-5.2	0.9	S	3.6	S	8.1	SSE	6.5	1.5	0.5	0.7	
25	-1.4	0.6	-2.7	1.8	S	3	SSE	8.3	SSW	19.5	3.0	1.0	0.3	
26	0.0	0.6	-0.9	0.5	S	2.7	SSE	7.4	SSE	21.5	4.5	1.5	0.0	
27	-0.9	2.8	-5.9	0.5	N	3.2	NNE	4.5	NNE	0.0	0.0	0.0	3.2	
28	-1.9	6.4	-8.6	1.1	N	2.8	NNE	3.8	ENE	0.0	0.0	0.0	7.6	
29	0.8	7.7	-4.3	1.5	N	3.7	ESE	8.1	ESE	11.0	2.5	0.5	0.8	
30	5.6	8.7	3.4	1.7	N	5.5	N	10.8	N	8.5	2.0	0.5	0.0	
31	3.9	6.7	1.7	6.1	N	10.6	N	18.7	NNE	16.5	3.0	1.0	0.0	
前半旬	0.0	3.8	-3.1	1.2	S					56.5			3.2	
後半旬	1.3	5.5	-2.4	1.9	N					57.5			11.6	
旬	0.7	4.7	-2.7	1.6	N					114.0			14.8	
平年差/比	-0.1	+0.5	+0.2							238			76	

観測所名	高津										10 以上積算気温			0)
	気温()			風向・風速(m/s)				降水量(mm)			日照 (h)			
	平均	最高	最低	平均	最多	最大	風向	瞬間	風向	日計		1時間	10分	
21	5.0	8.0	2.9	3.4	S	5	S			0.5	0.5			
22	8.0	12.4	4.6	2.9	S	4	S			0.0	0.0			
23	4.4	10.1	0.2	6.0	W	13	NW			10.5	7.0			
24	-0.1	2.2	-1.5	6.5	NW	13	NW			0.0	0.0			
25	0.4	1.6	-0.8	4.7	S	10	W			3.0	1.0			
26	2.1	3.0	0.8	4.4	S	5	S			3.5	1.5			
27	2.8	7.5	-1.9	2.6	SSE	6	NW			0.0	0.0			
28	3.3	9.7	-1.8	2.9	SSE	5	S			0.0	0.0			
29	6.2	12.0	0.3	1.6	SE	3	SSE			14.5	3.5			
30	9.3	11.2	6.9	1.6	NE	5.3	ENE	11.3	ENE	17.5	3.5	1.0		
31	8.4	10.7	5.6	7.5	NNE	10.3	NNE	18.0	NNE	6.5	2.0	1.0		
前半旬	3.5	6.9	1.1	4.7	S					14.0				
後半旬	6.0	10.9	2.8	3.2	S					42.0				
旬	4.8	8.7	1.8	4.0	S					56.0				
平年差/比	//	//	//							//				

地域気象観測旬報

2009年1月21日～31日 島根県 (68)
(5/5)

観測所名	益田									10 以上積算気温			0)	
	気温()			風向・風速(m/s)						降水量(mm)				日照 (h)
	平均	最高	最低	平均	最多	最大	風向	瞬間	風向	日計	1時間	10分		
21	5.7	9.5	2.7	1.2	SSE	3	SSE			0.0	0.0		0.0	
22	5.6	6.5	4.5	1.0	S	2	S			0.0	0.0		0.8	
23	3.0	8.3	0.6	2.9		5.8	WNW	13.3	W	13.0	8.0	2.0	0.0	
24	0.6	2.0	-0.7	3.3	S	5.6	WNW	12.1	WNW	0.5	0.5	0.5	1.0	
25	1.3	2.6	-0.1	2.8	S	4.8	S	8.6	S	6.0	1.5	0.5	0.0	
26	3.2	4.2	1.7	2.6	S	4.1	S	7.2	S	8.0	2.0	1.0	0.0	
27	3.3	8.4	-1.3	1.3	ESE	2.7	E	5.2	NNW	0.0	0.0	0.0	4.8	
28	3.6	11.0	-2.6	1.1	SSE	2.7	N	5.0	NNW	0.0	0.0	0.0	9.0	
29	6.4	10.9	1.2	0.8	SE	1.9	E	3.4	E	14.0	3.5	1.0	0.7	
30	9.7	12.0	7.6	0.9	SE	4.5	NNE	9.8	NE	12.5	3.0	1.0	0.0	
31	8.8	10.9	6.0	4.8	NNE	6.9	NNE	15.7	N	8.5	3.5	1.0	0.0	
前半旬	2.5	4.7	0.6	2.4	S					19.5			1.8	
後半旬	5.8	9.6	2.1	1.9	S					43.0			14.5	
旬	4.7	7.9	1.6	2.1	S					62.5			16.3	
平年差/比	-0.1	-0.2	+0.2							210			68	

観測所名	津和野									10 以上積算気温			0	
	気温()			風向・風速(m/s)						降水量(mm)				日照 (h)
	平均	最高	最低	平均	最多	最大	風向	瞬間	風向	日計	1時間	10分		
21	3.0	5.8	0.2	0.4	WSW	1.7	WSW	3.0	SSW	1.5	1.0	0.5	0.0	
22	6.2	12.0	2.6	0.5	ENE	3.3	E	5.3	E	0.5	0.5	0.5	1.0	
23	2.9	7.7	-2.4	1.6	SSE	5.5	SE	11.0	SSE	5.0	2.0	1.0	0.0	
24	-1.5	1.8	-3.9	1.6	SSW	5.3	SSW	9.4	SSW	2.5	2.0	0.5	1.6	
25	0.2	2.5	-1.4	0.8	WSW	3.5	SSW	7.5	SSW	5.5	1.0	0.5	0.3	
26	1.8	4.1	0.3	0.7	WSW	3.2	SSW	5.5	SSW	2.5	1.0	0.5	0.0	
27	1.5	7.0	-2.7	0.7	NNE	3	NNE	6.0	N	0.5	0.5	0.5	3.9	
28	1.8	13.2	-4.8	0.5	S	2.3	N	4.3	SSW	0.0	0.0	0.0	7.6	
29	4.0	11.1	-1.8	0.6	SW	4.3	SW	10.7	SSW	19.0	5.0	1.5	0.0	
30	9.3	11.4	7.7	1.1	SSW	3.4	SSW	7.0	W	15.5	3.0	1.0	0.0	
31	6.4	9.3	3.8	3.2	NNE	6.1	NNE	14.7	NNE	17.0	4.0	1.5	0.0	
前半旬	2.2	6.0	-1.0	1.0	SSW					15.0			2.9	
後半旬	4.1	9.4	0.4	1.1	NNE					54.5			11.5	
旬	3.2	7.8	-0.2	1.1	SSW					69.5			14.4	
平年差/比	+0.8	+1.1	+1.0							161			73	

観測所名	吉賀									10 以上積算気温			10)	
	気温()			風向・風速(m/s)						降水量(mm)				日照 (h)
	平均	最高	最低	平均	最多	最大	風向	瞬間	風向	日計	1時間	10分		
21	1.4	3.1	-0.9	0.3	SSW	3	WSW			0.0	0.0		0.0	
22	4.8	9.9	1.7	0.9	NE	3.2	SW	5.8	WSW	0.0	0.0	0.0	0.4	
23	2.4	7.7	-2.9	2.4	ENE	8.7	NE	17.3	NE	2.5	1.0	0.5	0.0	
24	-2.8	0.6	-4.5	3.0	NE	9	NE	16.3	NNE	2.0	0.5	0.5	2.0	
25	-0.7	1.7	-3.7	1.1	NNE	3.4	NE	5.3	NNE	0.5	0.5	0.5	1.5	
26	1.3	3.4	-0.6	0.9	NE	4.4	ENE	7.5	NE	1.0	1.0	0.5	0.1	
27	0.4	6.0	-3.4	0.8	NE	4.2	NNE	8.6	NE	0.0	0.0	0.0	5.3	
28	1.4	12.4	-5.4	0.8	NE	3.9	WSW	6.6	SW	0.0	0.0	0.0	7.8	
29	4.9	11.0	-1.0	1.0	NE	5.3	WSW	11.0	SW	22.5	5.5	1.5	0.0	
30	10.2	12.7	8.4	2.6	SW	7.3	ENE	11.3	NE	9.0	2.0	0.5	0.0	
31	5.9	9.2	2.8	5.4	NNE	8.8	ENE	17.7	NE	8.5	1.5	0.5	0.0	
前半旬	0.9	5.0	-2.3	1.9	NE					5.0			3.9	
後半旬	4.0	9.1	0.1	1.9	NE					41.0			13.2	
旬	2.8	7.5	-0.9	1.9	NE					46.0			17.1	
平年差/比	//	//	//							//			//	

地域気象観測月報(集計値)

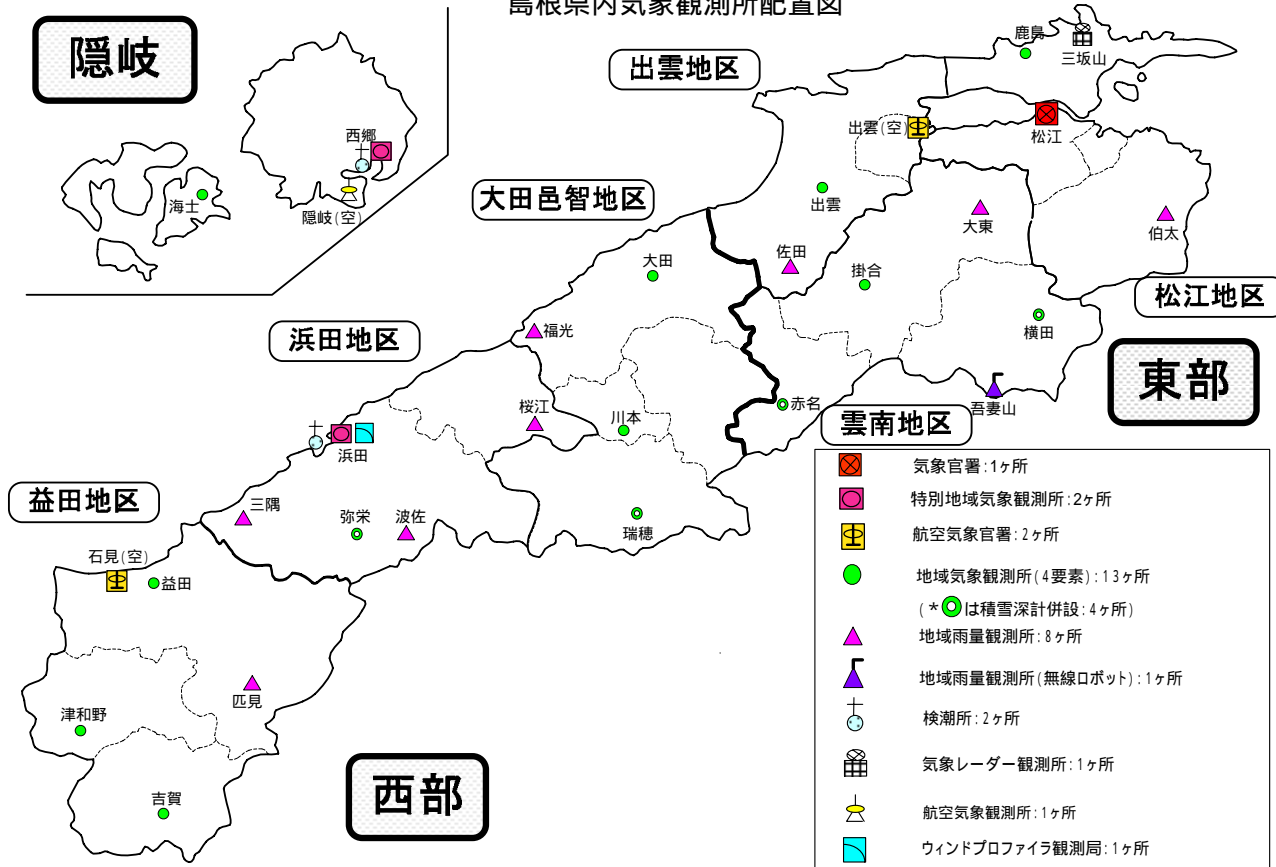
島根県 (68)

2009年1月

2/2頁

観測所名	高津	益田	津和野	吉賀		
気	平均	4.8)	5.2)	2.5	1.7)	
	平年差	//	-0.2	-0.5	//	
	最高	14.1)	14.6)	13.2	12.7)	
	起日	18	18	28	30	
	最低	-1.9)	-2.6)	-4.8	-6.2)	
	起日	27	28	28	14	
	最高平均	8.4)	8.4)	6.9	6.0)	
	最高平年差	//	-0.3	-0.4	//	
	最低平均	1.8)	2.0)	-0.7	-1.4)	
	最低平年差	//	0.0	-0.2	//	
	積算気温	10)	11)	0	10)	
	温	平均0 未満日数	1)	0)	1	7)
		平均25 以上日数	0)	0)	0	0)
		最高0 未満日数	0)	0)	0	0)
最高25 以上日数		0)	0)	0	0)	
最高30 以上日数		0)	0)	0	0)	
最高35 以上日数		0)	0)	0	0)	
最低0 未満日数		6)	4)	22	27)	
最低25 以上日数		0)	0)	0	0)	
日照		月計		45.2)	44.7	48.4)
	平年比		66	76	//	
	0.1時間未満日数		9)	8	6)	
風向・風速	平均風速	4.6)	2.2)	0.9	1.9)	
	最大風速	14)	6.9)	6.5	11)	
	最大風速風向	WNW	NNE	SSW	ENE	
	起日	12	31	18	10	
	最大瞬間風速	18.0)	15.7)	14.7	17.7)	
	最大瞬間風速風向	NNE	N	NNE	NE	
	起日	31	31	31	31	
	最多風向	S)	S)	SSW	NE)	
	10m/s以上日数	13)	0)	0	2)	
	15m/s以上日数	0)	0)	0	0)	
	20m/s以上日数	0)	0)	0	0)	
	30m/s以上日数	0)	0)	0	0)	
降	月計	123.0)	142.5)	173.5	134.0)	
	平年比	//	142	142	//	
水量	最大日降水量	17.5)	15.5)	25.0	24.5)	
	起日	30	1	1	1	
	最大1時間降水量	7.0)	8.0)	7.0	5.5)	
	起日 時分	23 19:20	23 19:34	1 14:46	29 19:26	
	最大10分間降水量	1.0)	2.0)	2.5	1.5)	
	起日 時分	31 08:00	23 19:23	1 18:36	29 19:09	
	1mm以上日数	15	15)	22	17)	
	10mm以上日数	5)	7)	6	4)	
	30mm以上日数	0)	0)	0	0)	
	50mm以上日数	0)	0)	0	0)	
	70mm以上日数	0)	0)	0	0)	
	100mm以上日数	0)	0)	0	0)	

島根県内気象観測所配置図



平成20年10月1日現在

島根県地域気象観測所（アメダス）所在地一覧表

観測所	気温	降水量	日照	風向 風速	積雪	所在地	緯度	経度	海面上 の高さ
西郷						隠岐郡隠岐の島町西町大城（西郷特別地域気象観測所）	36°12.2'	133°20.0'	27m
西郷岬						隠岐郡隠岐の島町岬町字風の松（隠岐航空気象観測所）	36°10.7'	133°19.4'	80m
海士						隠岐郡海士町大字海士	36°05.8'	133°05.8'	3m
鹿島						松江市鹿島町北講武	35°31.2'	133°01.3'	5m
斐川						簸川郡斐川町大字沖州字反（出雲空港出張所）	35°24.8'	132°53.4'	2m
松江						松江市西津田（松江地方気象台）	35°27.4'	133°03.9'	17m
出雲						出雲市芦渡町	35°19.9'	132°43.8'	20m
大東						雲南市大東町下阿用	35°19.1'	132°57.9'	56m
伯太						安来市伯太町母里	35°21.0'	133°16.4'	23m
佐田						出雲市佐田町大呂	35°13.3'	132°43.4'	100m
大田						大田市大田町大田	35°11.5'	132°30.1'	15m
掛合						雲南市掛合町掛合	35°11.9'	132°49.0'	215m
横田						仁多郡奥出雲町稲原	35°10.4'	133°06.2'	369m
福光						大田市温泉津町福光	35°04.2'	132°19.9'	8m
赤名						飯石郡飯南町下赤名	35°00.1'	132°42.7'	444m
吾妻山						仁多郡奥出雲町大馬木	35°04.2'	133°02.2'	1012m
桜江						江津市桜江町川戸	34°57.4'	132°20.1'	25m
川本						邑智郡川本町川本	34°58.6'	132°29.5'	132m
浜田						浜田市大辻町（浜田特別地域気象観測所）	34°53.8'	132°04.2'	19m
瑞穂						邑智郡邑南町淀原	34°51.2'	132°31.8'	327m
三隅						浜田市三隅町三隅	34°47.3'	131°57.5'	11m
弥栄						浜田市弥栄町長安本郷	34°46.6'	132°06.5'	380m
波佐						浜田市金城町波佐	34°46.8'	132°11.8'	370m
高津						益田市内田町（石見空港出張所）	34°40.5'	131°47.4'	54m
益田						益田市あけぼの東町	34°40.6'	131°50.6'	4m
匹見						益田市匹見町匹見	34°34.3'	132°01.0'	259m
津和野						鹿足郡津和野町森村口	34°27.7'	131°46.2'	165m
吉賀						鹿足郡吉賀町七日市	34°23.5'	131°53.6'	250m

中国地方 1か月予報

(1月31日から2月28日までの天候見通し)

平成21年1月30日
広島地方気象台発表

<特に注意を要する事項>

1週目は気温が高くなる見込みです。なだれに注意して下さい。


<予想される向こう1か月の天候>

向こう1か月の出現の可能性が最も大きい天候と特徴のある気温、降水量等の確率は以下のとおりです。山陰では平年と同様に曇りや雪または雨の日が多く、山陽では平年に比べ曇りや雨または雪の日が多いでしょう。

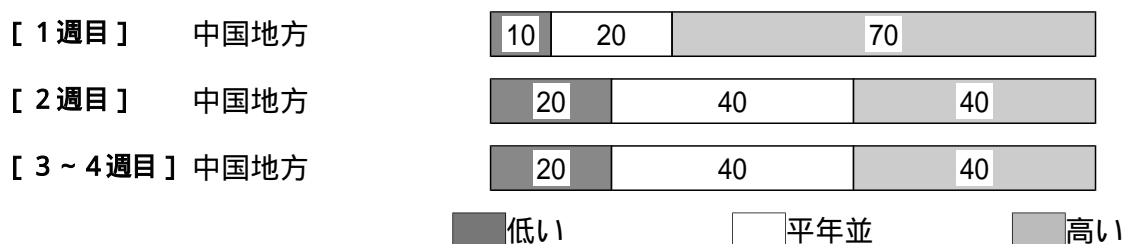
向こう1か月の気温は高い確率60%です。山陰の降雪量は少ない確率50%です。

週別の気温は、1週目は高い確率70%、2週目、3~4週目は平年並または高い確率ともに40%です。

<向こう1か月の気温、降水量、日照時間、降雪量の各階級の確率(%)>



<気温経過の各階級の確率(%)>



<予報の対象期間>

1か月 : 1月31日(土) ~ 2月28日(土)
1週目 : 1月31日(土) ~ 2月6日(金)
2週目 : 2月7日(土) ~ 2月13日(金)
3~4週目 : 2月14日(土) ~ 2月27日(金)

< 次回発表予定等 >

1か月予報：毎週金曜日 14時30分 次回は2月6日

3か月予報：2月25日(水) 14時

暖候期予報：2月25日(水) 14時

< 参考資料（平年並の範囲等） >

(1) 30 年平均値（向こう 1 か月の平均気温、降水量、日照時間、降雪量と 1 週目、2 週目、3 ~ 4 週目の平均気温）

	気 温 ()	降 水 量 (mm)	日照時間 (時間)	降 雪 量 (cm)	気 温()		
					1 週目	2 週目	3 ~ 4 週目
松江	4.3	135.4	85.7	51	3.6	4.2	4.6
西郷	3.9	125.5	91.6	36	3.4	3.8	4.2
浜田	5.8	92.7	82.7	0	5.2	5.8	6.1
鳥取	4.0	165.9	78.3	99	3.2	3.8	4.4
米子	4.3	136.8	85.7	65	3.6	4.2	4.7
境	4.6	150.4	79.3	52	3.9	4.4	4.9
広島	5.7	66.5	138.4	0	4.8	5.4	6.1
呉	5.8	62.8	142.4	0	5.2	5.7	6.2
福山	4.4	47.2	142.6	0	3.6	4.2	4.9
岡山	5.1	46.2	146.6	0	4.3	4.9	5.6
津山	2.6	61.2	124.7	29	1.7	2.4	3.2

なお、気温、降水量、日照時間、降雪量の「平年並」の範囲は、地点ごとに幾分違いはありますが、下に示した地域平均の「平年並」の範囲を参考にして下さい。

(2) 1971 ~ 2000 年のデータに基づいた向こう 1 か月地域平均の気温、降水量、日照時間、降雪量の平年差(比)の「平年並」の範囲は次のとおりです。

	気温平年差()	降水量平年比(%)	日照時間平年比(%)	降雪量平年比(%)
中国地方	-0.6 ~ +0.4	79 ~ 104	96 ~ 105	44 ~ 123
山陰	-0.6 ~ +0.4	87 ~ 107	94 ~ 106	51 ~ 112
山陽	-0.5 ~ +0.4	66 ~ 109	94 ~ 108	20 ~ 102

(3) この予報期間の 1 週目、2 週目、3 ~ 4 週目の地域平均の気温平年差の「平年並」の範囲は次のとおりです。

	1 週目	2 週目	3 ~ 4 週目
中国地方	-0.6 ~ +0.8	-0.7 ~ +0.9	-0.8 ~ +0.5
山陰	-0.6 ~ +0.8	-0.7 ~ +0.9	-0.8 ~ +0.6
山陽	-0.5 ~ +0.8	-0.6 ~ +0.9	-0.8 ~ +0.5

< 参考資料（利用上の注意） >

(1) 気温(降水量)等は、「低い(少ない)」「平年並」「高い(多い)」の 3 つの階級で予報します。階級の幅は、1971 ~ 2000 年の 30 年間に於ける各階級の出現率が等分(それぞれ 33%)となるように決めてあります(気候的出現率と呼びます)。

(2) 予報する確率の数値は、それぞれの階級が出現する可能性の大きさを表しています。予測資料の信頼性が大きい場合には気候的出現率から大きく隔たった 10%以下や 60%以上の確率を付けられますが、特定の階級を強調できない場合には気候的出現率と同じかそれと同程度(30%、40%)の確率しか付けられません。

(3) 晴れや雨などの天気日数は、平年の日数よりも多い(少ない)場合は「平年に比べて多い(少ない)」、また平年の日数と同程度に多い(少ない)場合には「平年と同様に多い(少ない)」と表現します。なお、単に多い(少ない)と表現した場合には対象期間の 2 分の 1 より多い(少ない)ことを意味します。