

# 島根県農業気象速報

平成20年10月下旬

島根県  
松江地方気象台

平成20年11月4日発行

## 気象概況 平成20年10月下旬

気圧の谷や寒気の影響により、曇りや雨の日が多くなった。

日付	天気概況	松江
21日	高気圧に覆われる	晴後薄曇一時霧
22日	気圧の谷の影響を受ける	曇
23日	気圧の谷の影響を受ける	曇時々雨
24日	気圧の谷の影響を受ける	曇一時晴
25日	気圧の谷の影響を受ける	曇
26日	寒気の影響を受ける	曇時々雨
27日	寒気の影響を受ける	曇
28日	高気圧に覆われる	晴一時曇
29日	寒気の影響を受ける	曇一時晴
30日	寒気の影響を受ける	晴一時曇
31日	気圧の谷の影響を受ける	曇

### 気象官署の観測値(10月下旬)

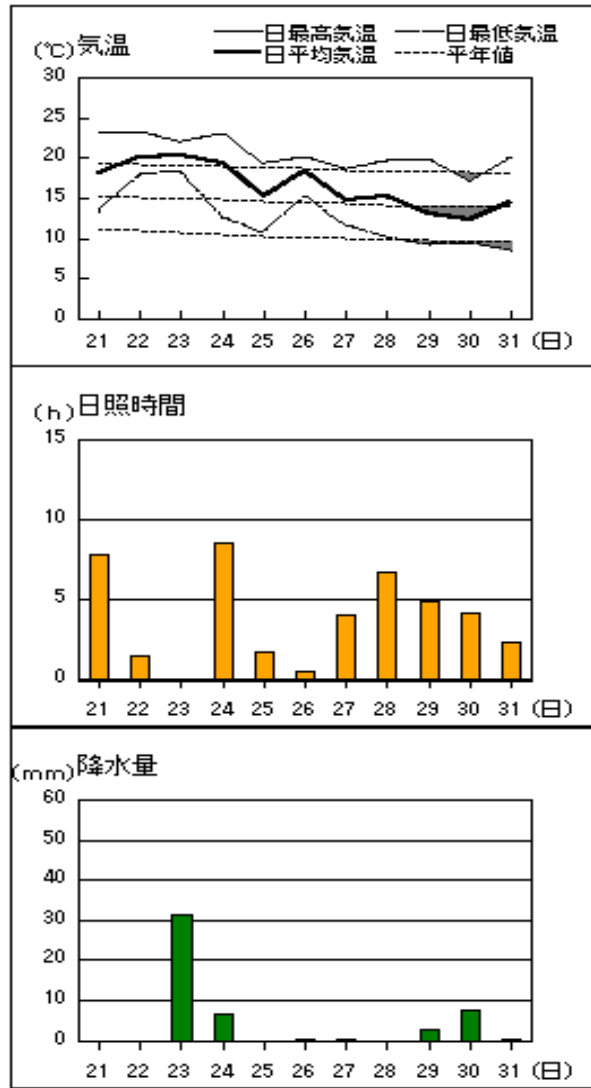
要素	気温( )						降水量(mm)		日照時間(h)	
	平均		最高		最低					
官署	本年	平年	本年	平年	本年	平年	本年	平年	本年	平年
松江	16.7	14.6	20.7	19.6	13.2	10.2	29.0	34.2	32.3	57.1
浜田	17.7	15.5	21.2	20.1	14.2	11.2	13.5	27.4	30.2	59.4
西郷	16.5	14.4	20.6	19.2	12.4	9.8	49.5	32.0	42.1	58.9

平均気温は、全域「かなり高い」。降水量は、松江「平年並」、浜田「少ない」、西郷「多い」。日照時間は、全域「かなり少ない」。

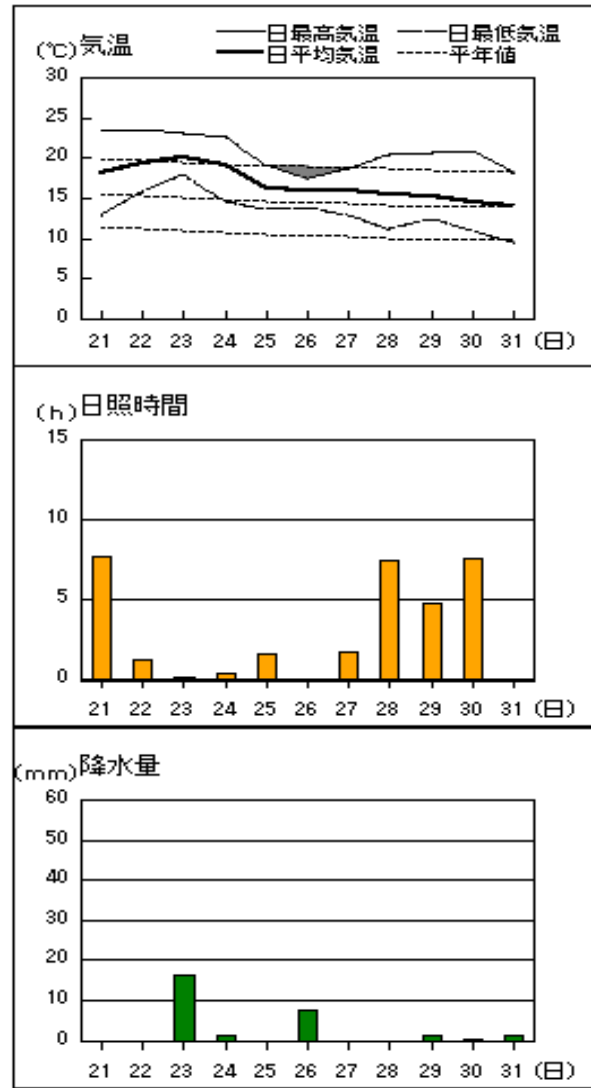
注：地上気象観測における平年の統計期間は、松江、浜田、西郷とも1971～2000年の30年間である。

アメダス 気象経過図：2008年10月21日-2008年10月31日

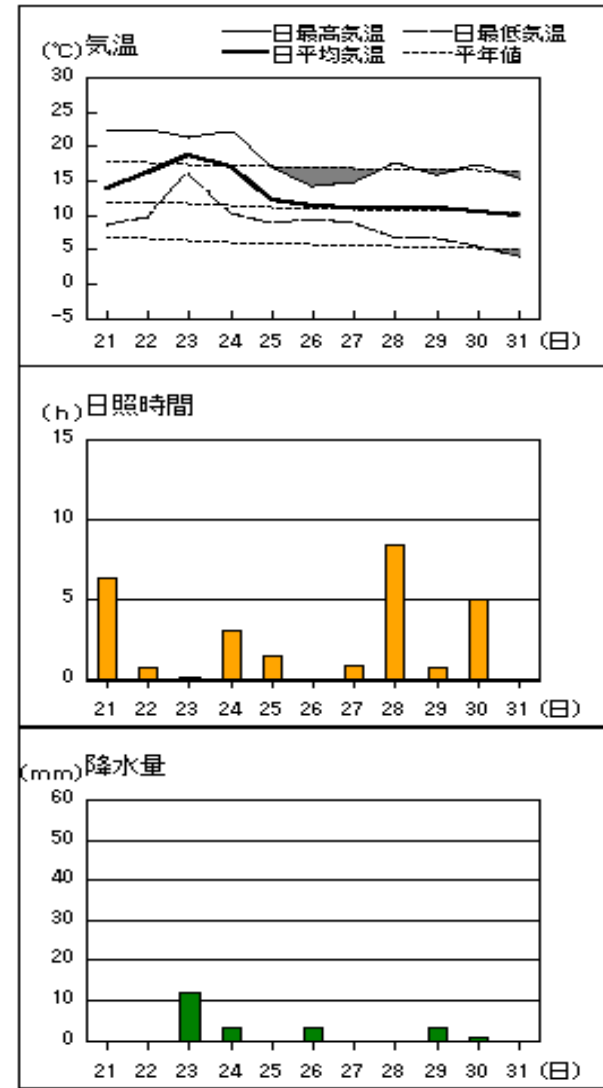
西郷



松江

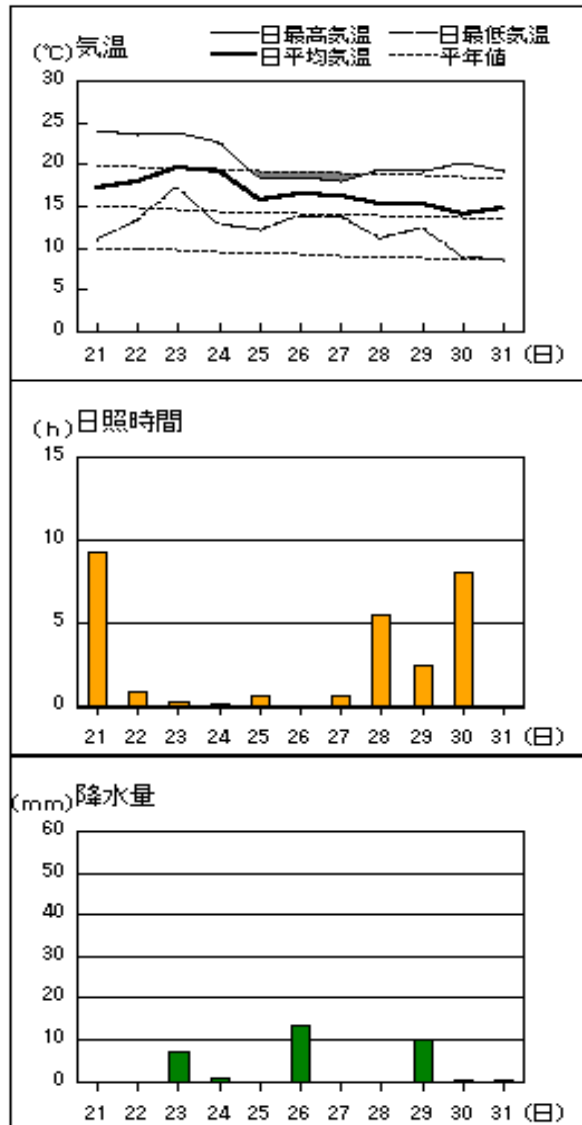


横田

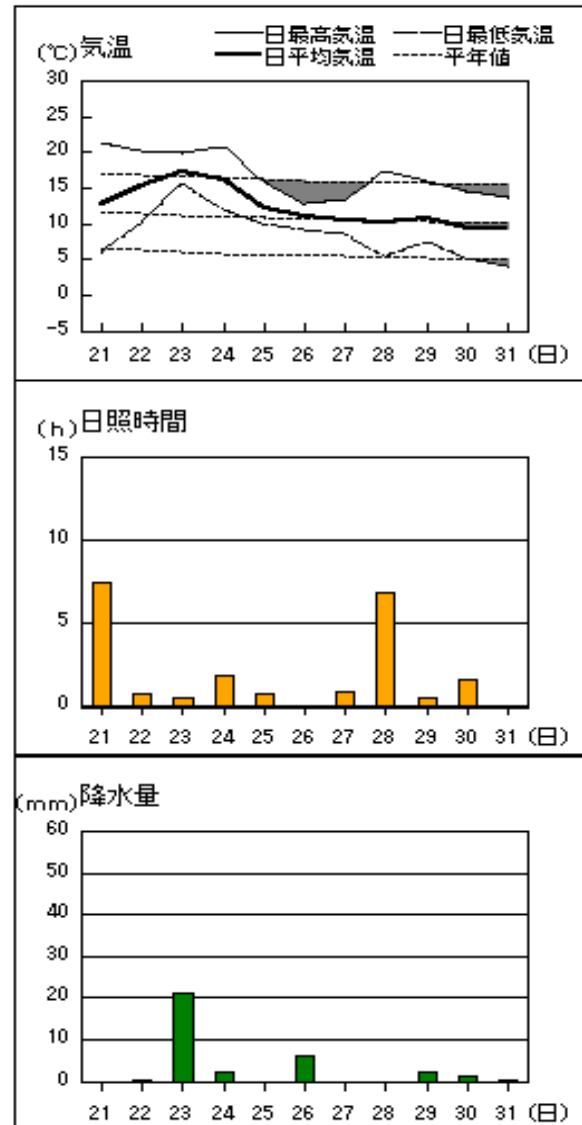


アメダス 気象経過図：2008年10月21日-2008年10月31日

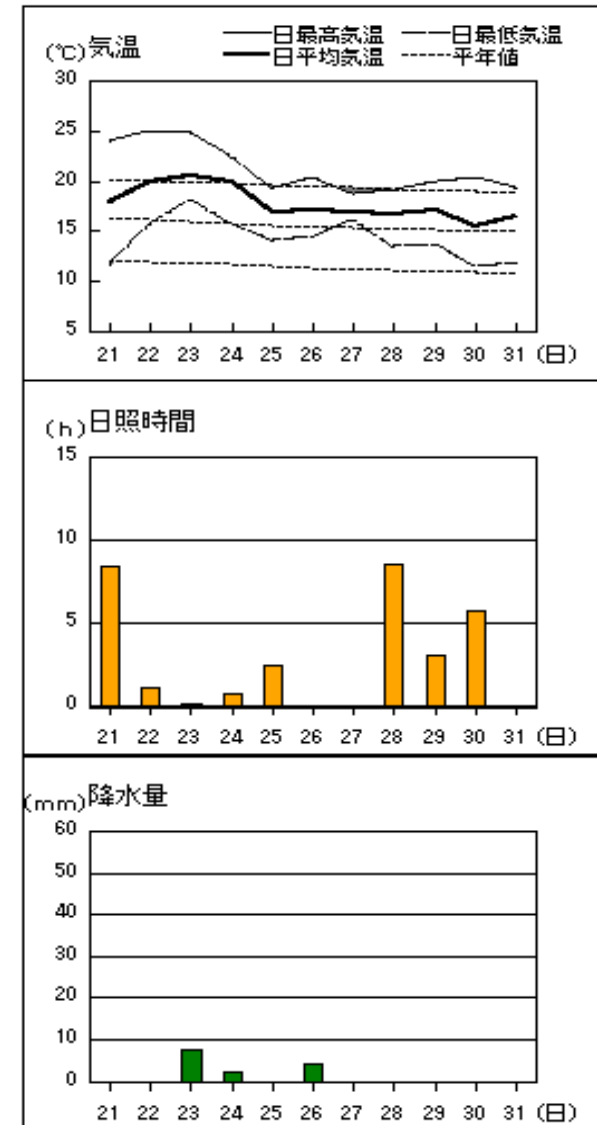
出雲



赤名

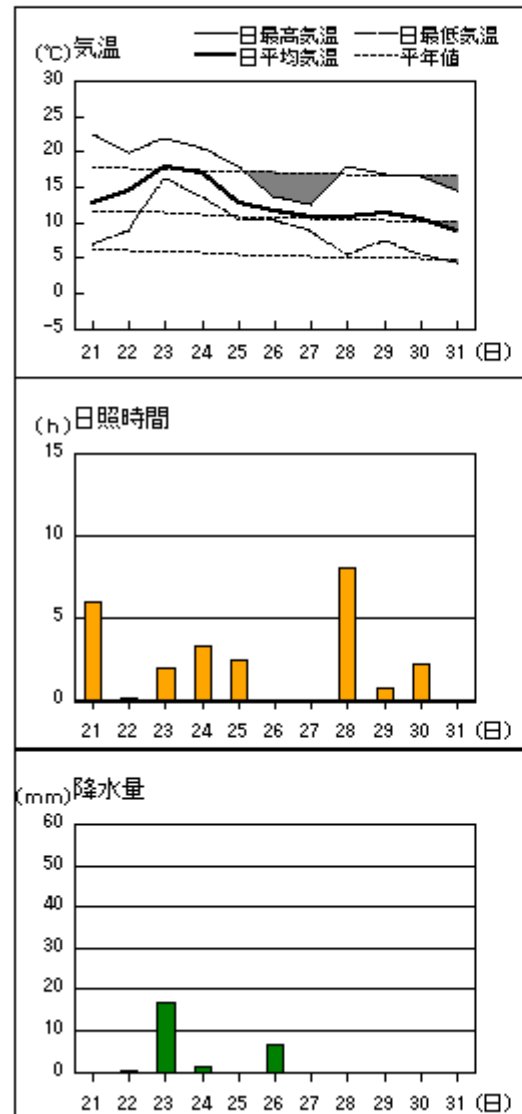


浜田

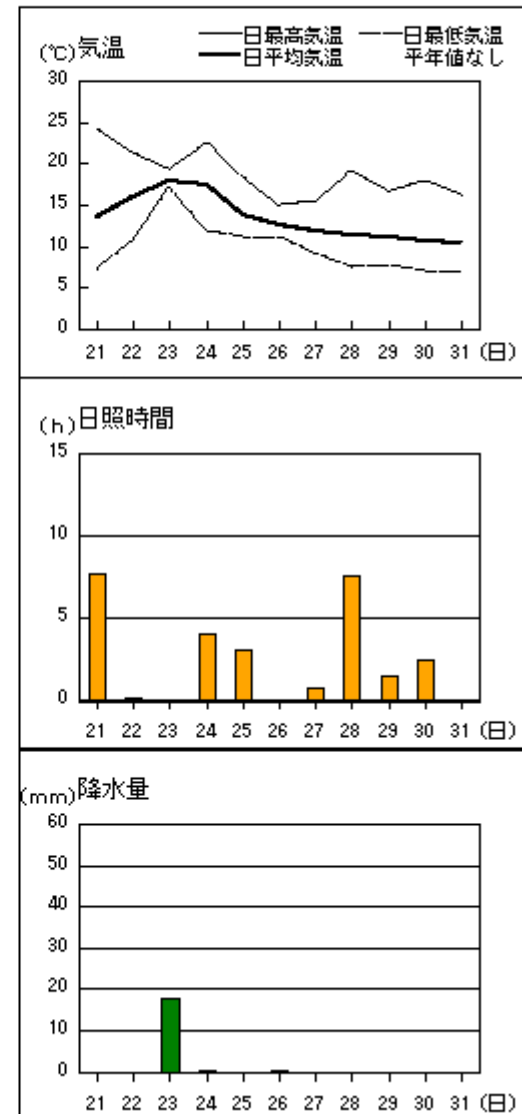


アメダス 気象経過図：2008年10月21日-2008年10月31日

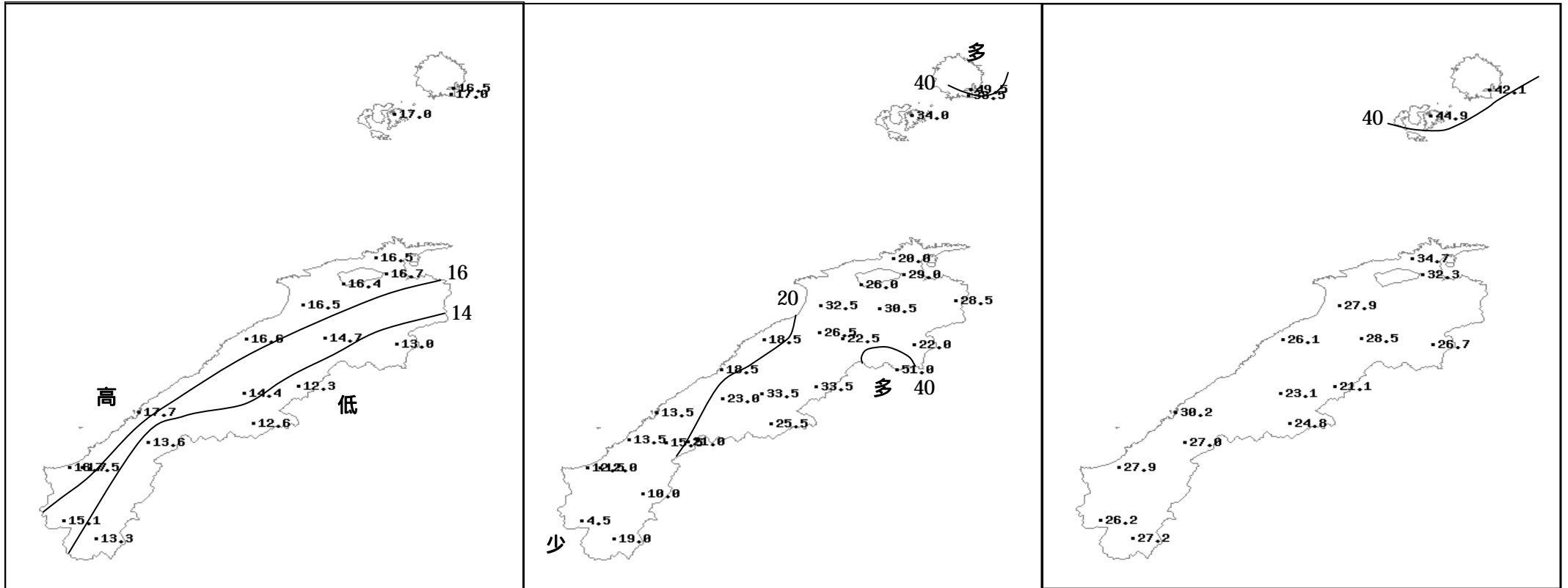
瑞穂



吉賀



# 2008年(平成20年)10月下旬の気象分布図



平均気温 ( °C )

降水量 ( mm )

日照時間 ( h )

# 地域気象観測旬報

2008年10月21日～31日 島根県 (68)  
(1/5)

観測所名	西郷										10 以上積算気温			182
	気温( )			風向・風速(m/s)						降水量(mm)			日照 (h)	
	平均	最高	最低	平均	最多	最大	風向	瞬間	風向	日計	1時間	10分		
21	18.2	23.3	13.2	2.9	ENE	6.2	ENE	9.5	ENE	0.0	0.0	0.0	7.8	
22	20.2	23.2	17.8	3.5	ENE	7.8	SSE	11.8	SSE	0.0	0.0	0.0	1.5	
23	20.4	22.1	18.4	4.3	SE	10	SE	13.2	SE	31.5	10.0	3.5	0.0	
24	19.3	22.9	12.5	4.1	W	10.2	SSW	16.5	SSW	6.5	4.5	2.5	8.5	
25	15.2	19.4	10.7	2.3	W	6.6	WSW	10.7	WSW	0.0	0.0	0.0	1.7	
26	18.5	20.0	15.3	5.8	W	9.3	W	16.6	W	0.5	0.5	0.5	0.5	
27	14.8	18.6	11.7	4.3	W	8.8	W	16.7	W	0.5	0.5	0.5	4.0	
28	15.3	19.5	10.2	3.8	W	7.5	WSW	12.6	WSW	0.0	0.0	0.0	6.7	
29	13.1	19.9	9.2	2.4	NW	6.1	WNW	11.1	NW	2.5	1.5	1.0	4.9	
30	12.4	17.2	9.3	2.3	NW	8.1	SSE	11.7	SE	7.5	7.5	3.0	4.2	
31	14.6	20.2	8.4	3.5	NW	8.4	W	14.4	NW	0.5	0.5	0.5	2.3	
前半旬	18.7	22.2	14.5	3.4	ENE					38.0			19.5	
後半旬	14.8	19.2	10.7	3.7	W					11.5			22.6	
旬	16.5	20.6	12.4	3.6	W					49.5			42.1	
平年差/比	+2.1	+1.9	+2.4							163			76	

観測所名	西郷岬										10 以上積算気温			187
	気温( )			風向・風速(m/s)						降水量(mm)			日照 (h)	
	平均	最高	最低	平均	最多	最大	風向	瞬間	風向	日計	1時間	10分		
21	18.7	22.0	15.1	3.8	ENE	6	E			0.0	0.0			
22	20.2	21.8	18.8	4.4	E	9	SE			0.0	0.0			
23	19.8	21.1	18.1	5.8	SE	9	SSE			24.5	5.5			
24	19.2	22.0	13.9	6.0	W	12	SSW			3.5	3.0			
25	16.4	18.3	13.5	4.5	WSW	9	WSW			0.0	0.0			
26	18.1	19.3	16.2	8.4	W	11	W			0.0	0.0			
27	15.1	17.9	13.2	6.5	WNW	11	WNW			0.5	0.5			
28	15.4	18.8	12.5	5.8	WNW	10	WSW			0.0	0.0			
29	14.3	18.8	11.2	4.4	N	8	WNW			0.0	0.0			
30	13.6	16.2	11.1	3.4	WNW	8	SE			9.5	9.0			
31	16.3	19.4	12.1	5.9	W	11	W			0.5	0.5			
前半旬	18.9	21.0	15.9	4.9	E					28.0				
後半旬	15.5	18.4	12.7	5.7	WNW					10.5				
旬	17.0	19.6	14.2	5.4	WNW					38.5				
平年差/比	//	//	//							//				

観測所名	海士										10 以上積算気温			187
	気温( )			風向・風速(m/s)						降水量(mm)			日照 (h)	
	平均	最高	最低	平均	最多	最大	風向	瞬間	風向	日計	1時間	10分		
21	17.9	23.0	10.8	1.5	E	4	E			0.0	0.0		7.7	
22	21.1	24.0	19.3	2.5	E	4	E			0.0	0.0		2.0	
23	20.4	21.6	19.1	2.6	SE	5	SE			27.0	8.0		0.0	
24	18.8	22.4	11.7	3.3	W	7	W			3.5	3.5		8.2	
25	16.6	19.1	11.9	2.3	WSW	5	WSW			0.0	0.0		2.7	
26	18.9	19.8	17.6	5.0	W	7	W			0.0	0.0		0.3	
27	16.1	18.4	14.3	4.4	W	7	W			0.5	0.5		6.3	
28	15.1	19.3	8.0	2.6	WSW	5	W			0.0	0.0		6.2	
29	13.7	18.9	9.8	1.8	ENE	5	NE			0.0	0.0		3.9	
30	13.1	18.5	8.0	1.0	ENE	6	SE			1.0	1.0		5.8	
31	15.0	19.9	7.3	3.3	W	7	W			2.0	1.5		1.8	
前半旬	19.0	22.0	14.6	2.4	E					30.5			20.6	
後半旬	15.3	19.1	10.8	3.0	W					3.5			24.3	
旬	17.0	20.4	12.5	2.8	W					34.0			44.9	
平年差/比	+2.5	+1.9	+2.9							130			86	

観測所名	鹿島										10 以上積算気温			181
	気温( )			風向・風速(m/s)						降水量(mm)			日照 (h)	
	平均	最高	最低	平均	最多	最大	風向	瞬間	風向	日計	1時間	10分		
21	17.7	24.1	10.3	1.5	E	5.1	E	9.8	ESE	0.0	0.0	0.0	7.9	
22	19.1	24.4	13.9	1.5	ESE	4.3	ESE	7.9	E	0.0	0.0	0.0	1.0	
23	20.4	23.5	18.5	3.0	ESE	4.9	ESE	8.8	E	6.0	2.5	1.0	0.3	
24	18.8	22.6	13.8	2.3	W	6.7	W	11.6	WSW	2.5	1.5	0.5	1.6	
25	15.5	19.2	12.2	1.4	ENE	4	SW	6.4	WSW	0.0	0.0	0.0	1.2	
26	15.3	18.1	13.8	2.8	SSW	5.6	SSW	14.1	SSW	8.5	4.5	1.5	0.0	
27	16.4	18.6	14.8	4.1	W	9.1	W	13.7	W	0.0	0.0	0.0	3.4	
28	15.1	20.8	10.0	2.2	WSW	6.2	WSW	11.7	WSW	0.0	0.0	0.0	7.1	
29	15.0	20.4	11.6	1.8	ENE	6	W	10.7	W	1.5	1.0	1.0	4.0	
30	13.9	20.8	10.2	1.8	ENE	6	W	11.6	W	0.0	0.0	0.0	7.8	
31	13.9	18.2	9.0	2.0	SSW	5.8	W	14.4	WSW	1.5	1.0	1.0	0.4	
前半旬	18.3	22.8	13.7	1.9	ESE					8.5			12.0	
後半旬	14.9	19.5	11.6	2.5	W					11.5			22.7	
旬	16.5	21.0	12.6	2.2	ENE					20.0			34.7	
平年差/比	+2.3	+2.1	+2.8							57			63	

) : 統計値を求める対象となる資料の一部が欠けているが、その範囲が許容の範囲内の値。  
 ] : 統計値を求める対象となる資料が、許容する範囲内の資料数を満たさず、十分な信頼を保障できない値である。  
 x : 統計値を求める対象となる資料が、参考値もしくは欠測により全く統計値を求めることができない。

## 地域気象観測旬報

2008年10月21日～31日 島根県 (68)  
(2/5)

観測所名	斐川									10 以上積算気温			181	
	気温( )			風向・風速(m/s)						降水量(mm)				日照 (h)
	平均	最高	最低	平均	最多	最大	風向	瞬間	風向	日計	1時間	10分		
21	17.5	23.6	11.2	3.8	SSE	7	ENE			0.0	0.0			
22	18.5	22.6	13.9	2.8	E	6	E			0.0	0.0			
23	20.1	23.3	17.7	2.3	ENE	5	ENE			11.0	3.5			
24	19.0	23.0	12.8	4.0	W	10	WNW			2.0	1.5			
25	15.6	18.8	11.6	3.3	S	5	WSW			0.0	0.0			
26	15.9	17.8	13.9	3.8	SSW	9	NW			7.5	3.5			
27	15.6	18.5	12.0	6.1	W	10	WNW			0.0	0.0			
28	14.9	19.9	10.8	5.0	SSE	9	WSW			0.0	0.0			
29	15.3	19.6	11.6	4.3	S	8	WNW			4.0	2.0			
30	14.4	20.7	10.1	3.7	S	8	WNW			0.5	0.5			
31	13.8	18.6	7.9	3.7	SSW	10	WNW			1.0	0.5			
前半旬	18.1	22.3	13.4	3.2	SSE					13.0				
後半旬	15.0	19.2	11.1	4.4	S					13.0				
旬	16.4	20.6	12.1	3.9	SSE					26.0				
平年差/比	//	//	//							//				

観測所名	松江									10 以上積算気温			184	
	気温( )			風向・風速(m/s)						降水量(mm)				日照 (h)
	平均	最高	最低	平均	最多	最大	風向	瞬間	風向	日計	1時間	10分		
21	18.2	23.6	12.8	2.4	E	6.2	NE	9.1	ENE	0.0	0.0	0.0	7.7	
22	19.3	23.6	15.6	2.5	E	4.6	E	9.1	ESE	0.0	0.0	0.0	1.2	
23	20.2	23.1	18.0	2.7	E	4.7	ESE	7.5	E	16.5	6.0	4.0	0.1	
24	19.1	22.4	14.5	3.5	W	8.9	W	12.9	W	1.5	1.0	0.5	0.4	
25	16.1	19.2	13.6	2.4	WSW	5.4	WSW	8.4	W	0.0	0.0	0.0	1.6	
26	16.0	17.4	13.7	3.0	WSW	6.4	WNW	11.8	WNW	7.5	4.0	1.5	0.0	
27	16.0	18.6	12.9	6.3	W	11.3	W	17.2	W	0.0	0.0	0.0	1.7	
28	15.4	20.4	11.1	3.1	W	10	W	15.2	W	0.0	0.0	0.0	7.4	
29	15.3	20.5	12.4	2.9	WNW	7.9	WNW	12.5	WNW	1.5	1.0	0.5	4.7	
30	14.6	20.9	10.8	2.6	W	8.7	W	12.3	W	0.5	0.5	0.5	7.5	
31	13.9	18.2	9.5	2.0	W	7.7	WNW	13.0	WNW	1.5	0.5	0.5	0.0	
前半旬	18.6	22.4	14.9	2.7	E					18.0			11.0	
後半旬	15.2	19.3	11.7	3.3	W					11.0			21.3	
旬	16.7	20.7	13.2	3.0	W					29.0			32.3	
平年差/比	+2.3	+1.7	+2.9							82			57	

観測所名	出雲									10 以上積算気温			182	
	気温( )			風向・風速(m/s)						降水量(mm)				日照 (h)
	平均	最高	最低	平均	最多	最大	風向	瞬間	風向	日計	1時間	10分		
21	17.1	23.9	10.9	1.6	E	5	ENE			0.0	0.0		9.3	
22	18.0	23.6	13.4	1.8	ENE	4	E			0.0	0.0		0.9	
23	19.6	23.7	17.1	1.3	ENE	3	NE			7.0	3.5		0.3	
24	19.1	22.5	12.8	1.8	WSW	4	WSW			1.0	0.5		0.2	
25	15.7	18.3	12.1	1.4	SW	3	SW			0.0	0.0		0.6	
26	16.5	18.3	13.7	2.6	SW	5	SW			13.5	7.5		0.0	
27	16.3	17.8	13.7	3.0	WNW	5	WNW			0.0	0.0		0.6	
28	15.3	19.3	11.1	2.0	WSW	5	WSW			0.0	0.0		5.5	
29	15.3	19.2	12.3	2.0	WNW	4	NNE			10.0	6.5		2.5	
30	14.1	20.0	8.9	1.4	W	4	WNW			0.5	0.5		8.0	
31	14.7	19.0	8.4	2.2	SSW	5	WNW			0.5	0.5		0.0	
前半旬	17.9	22.4	13.3	1.6	ENE					8.0			11.3	
後半旬	15.4	18.9	11.4	2.2	SW					24.5			16.6	
旬	16.5	20.5	12.2	1.9	WSW					32.5			27.9	
平年差/比	+2.5	+1.4	+3.1							104			51	

観測所名	大田									10 以上積算気温			182	
	気温( )			風向・風速(m/s)						降水量(mm)				日照 (h)
	平均	最高	最低	平均	最多	最大	風向	瞬間	風向	日計	1時間	10分		
21	18.0	25.8	12.2	1.8	SE	4	N			0.0	0.0		8.8	
22	19.4	24.7	16.1	1.8	SSE	4	SE			0.0	0.0		1.6	
23	20.4	23.9	17.9	1.9	S	4	SE			6.5	3.0		0.6	
24	19.0	22.0	13.9	1.9	SE	3	W			2.0	1.0		0.1	
25	15.5	19.0	13.4	1.5	SE	3	SE			0.0	0.0		1.3	
26	15.2	18.1	13.7	2.3	SE	4	SE			4.5	2.5		0.0	
27	16.4	19.2	13.2	2.8	WNW	5	W			0.0	0.0		0.8	
28	14.9	20.5	11.8	2.5	SE	5	SW			0.0	0.0		4.8	
29	15.3	20.9	12.8	1.7	SE	4	WSW			5.0	2.0		1.9	
30	14.2	21.0	10.7	2.0	SE	4	WSW			0.5	0.5		6.2	
31	14.1	18.8	10.0	2.5	SE	4	W			0.0	0.0		0.0	
前半旬	18.5	23.1	14.7	1.8	SE					8.5			12.4	
後半旬	15.0	19.8	12.0	2.3	SE					10.0			13.7	
旬	16.6	21.3	13.2	2.1	SE					18.5			26.1	
平年差/比	+2.0	+1.6	+2.9							57			45	



# 地域気象観測旬報

2008年10月21日～31日 島根県 (68)  
(3/5)

観測所名	掛合										10 以上積算気温			162
	気温( )			風向・風速(m/s)						降水量(mm)			日照 (h)	
	平均	最高	最低	平均	最多	最大	風向	瞬間	風向	日計	1時間	10分		
21	15.2	22.9	9.0	0.7	NW	3.3	NNW	7.6	NW	0.0	0.0	0.0	8.1	
22	16.0	24.2	11.1	0.5	SE	1.7	SSE	4.6	SSE	0.0	0.0	0.0	1.0	
23	19.1	24.0	16.3	1.4	SSE	5.1	SSE	10.8	SE	12.0	5.5	2.5	1.0	
24	18.3	22.7	12.4	1.5	SSE	4	NNW	8.8	NNW	1.0	0.5	0.5	3.2	
25	14.0	17.8	11.5	0.7	ESE	2.4	SE	4.7	SSE	0.0	0.0	0.0	1.4	
26	14.8	15.8	13.0	2.6	SSE	4.8	SSE	8.8	SSE	5.5	2.0	1.0	0.0	
27	13.1	16.0	10.1	1.2	SSE	4.4	N	10.4	NW	0.0	0.0	0.0	1.0	
28	13.0	18.6	9.5	1.3	SSE	4.4	SSE	7.9	SSE	0.0	0.0	0.0	5.8	
29	13.2	17.8	10.2	0.9	N	3.5	NNE	10.4	N	2.0	1.5	0.5	1.3	
30	12.0	18.4	7.9	1.1	SSE	3.7	S	9.1	WNW	2.0	1.5	1.0	5.7	
31	13.1	16.6	7.2	1.8	SSE	4	S	8.1	SSW	0.0	0.0	0.0	0.0	
前半旬	16.5	22.3	12.1	1.0	SE					13.0			14.7	
後半旬	13.2	17.2	9.7	1.5	SSE					9.5			13.8	
旬	14.7	19.5	10.7	1.2	SSE					22.5			28.5	
平年差/比	+2.7	+1.7	+3.5							59			66	

観測所名	横田										10 以上積算気温			143
	気温( )			風向・風速(m/s)						降水量(mm)			日照 (h)	
	平均	最高	最低	平均	最多	最大	風向	瞬間	風向	日計	1時間	10分		
21	14.0	22.3	8.6	0.5	ENE	2.7	NE	5.9	NNE	0.0	0.0	0.0	6.3	
22	16.2	22.5	9.6	0.9	E	4.1	E	9.3	E	0.0	0.0	0.0	0.7	
23	18.7	21.4	16.3	1.4	SE	3.3	SW	8.9	ENE	12.0	4.5	1.5	0.1	
24	16.9	22.0	10.3	1.5	WNW	5.1	WNW	8.8	W	3.0	2.0	1.5	3.1	
25	12.2	17.0	8.9	0.6	NW	2.6	WNW	4.5	WNW	0.0	0.0	0.0	1.5	
26	11.4	14.2	9.5	0.6	NE	3	WSW	6.3	W	3.0	1.5	0.5	0.0	
27	11.2	14.8	8.7	1.5	WSW	6	WSW	12.4	WNW	0.0	0.0	0.0	0.9	
28	11.0	17.6	6.9	1.3	W	4.9	WSW	8.6	SW	0.0	0.0	0.0	8.4	
29	11.1	15.8	6.6	1.0	WNW	4.5	WNW	9.0	NW	3.0	1.5	1.0	0.7	
30	10.5	17.3	5.5	1.0	W	4.7	WNW	9.3	WSW	1.0	0.5	0.5	5.0	
31	10.0	15.2	4.1	0.8	WSW	4.1	WSW	7.5	WSW	0.0	0.0	0.0	0.0	
前半旬	15.6	21.0	10.7	1.0	E					15.0			11.7	
後半旬	10.9	15.8	6.9	1.0	W					7.0			15.0	
旬	13.0	18.2	8.6	1.0	W					22.0			26.7	
平年差/比	+2.0	+1.2	+2.9							76			54	

観測所名	赤名										10 以上積算気温			116
	気温( )			風向・風速(m/s)						降水量(mm)			日照 (h)	
	平均	最高	最低	平均	最多	最大	風向	瞬間	風向	日計	1時間	10分		
21	12.7	21.3	5.9	0.6	NNW	2.2	NNE	4.0	N	0.0	0.0	0.0	7.4	
22	15.3	20.2	10.0	0.8	SSE	2.6	SE	6.9	S	0.5	0.5	0.5	0.8	
23	17.3	19.9	15.6	1.1	SE	3	SE	9.1	SE	21.0	4.5	2.5	0.5	
24	16.3	20.7	11.9	0.7	SE	2.2	NNE	5.6	SE	2.0	1.5	0.5	1.8	
25	12.2	15.8	9.9	0.5	SSE	1.8	N	3.4	N	0.0	0.0	0.0	0.8	
26	11.0	12.8	9.1	0.7	SSW	2.2	SSE	4.5	SSE	6.0	4.0	1.5	0.0	
27	10.4	13.4	8.5	0.5	ENE	2	ENE	4.8	NE	0.0	0.0	0.0	0.9	
28	10.1	17.3	5.4	0.7	SSE	2	ESE	5.3	N	0.0	0.0	0.0	6.8	
29	10.9	15.9	7.4	0.7	N	2.8	N	7.0	NNW	2.0	1.5	0.5	0.5	
30	9.5	14.6	5.2	0.4	SW	1.3	SSE	3.1	WSW	1.5	1.0	0.5	1.6	
31	9.4	13.5	3.9	0.5	SSW	1.9	SE	4.7	SE	0.5	0.5	0.5	0.0	
前半旬	14.8	19.6	10.7	0.7	SSE					23.5			11.3	
後半旬	10.2	14.6	6.6	0.6	S					10.0			9.8	
旬	12.3	16.9	8.4	0.7	SSE					33.5			21.1	
平年差/比	+1.7	+0.9	+2.9							99			47	

観測所名	川本										10 以上積算気温			158
	気温( )			風向・風速(m/s)						降水量(mm)			日照 (h)	
	平均	最高	最低	平均	最多	最大	風向	瞬間	風向	日計	1時間	10分		
21	15.3	23.7	11.3	0.7	NE	2	NE			0.0	0.0		6.1	
22	17.3	21.4	12.2	1.3	S	4	SSW			0.0	0.0		0.6	
23	19.8	23.0	17.7	1.7	SE	3	SE			24.0	9.5		0.6	
24	18.0	22.6	13.5	0.9	WSW	3	WSW			1.0	1.0		1.0	
25	14.4	18.6	11.9	0.8	SW	2	WSW			0.0	0.0		3.0	
26	12.8	14.6	11.3	0.8	NW	2	NNE			6.5	4.0		0.0	
27	12.6	14.9	10.2	0.8	SW	3	WSW			0.0	0.0		0.0	
28	12.5	19.1	8.9	1.0	SW	4	SW			0.0	0.0		8.2	
29	12.6	18.2	9.4	0.7	W	3	W			0.0	0.0		0.9	
30	12.0	17.9	9.0	0.7	SSW	2	WSW			1.5	1.0		2.7	
31	11.1	15.5	8.4	0.6	N	1	NNE			0.5	0.5		0.0	
前半旬	17.0	21.9	13.3	1.1	SW					25.0			11.3	
後半旬	12.3	16.7	9.5	0.8	SW					8.5			11.8	
旬	14.4	19.0	11.3	0.9	SW					33.5			23.1	
平年差/比	+1.9	+0.6	+3.1							104			48	

# 地域気象観測旬報

2008年10月21日～31日 島根県 (68)  
(4/5)

観測所名	浜田										10 以上積算気温			195
	気温( )			風向・風速(m/s)						降水量(mm)			日照 (h)	
	平均	最高	最低	平均	最多	最大	風向	瞬間	風向	日計	1時間	10分		
21	17.9	24.0	11.7	3.4	ENE	5.8	NE	10.3	NE	0.0	0.0	0.0	8.4	
22	19.9	24.9	15.7	2.3	ENE	4.3	ENE	7.2	E	0.0	0.0	0.0	1.1	
23	20.6	24.7	18.2	1.9	ENE	4.5	S	10.1	SSW	7.5	2.0	1.0	0.2	
24	20.0	22.4	15.7	3.7	W	9	SW	13.3	WSW	2.0	1.5	0.5	0.8	
25	16.8	19.4	14.1	2.7	SSW	5.1	SSW	8.9	N	0.0	0.0	0.0	2.5	
26	17.0	20.4	14.4	5.5	SSW	10.3	SSW	16.0	WSW	4.0	2.5	1.0	0.0	
27	16.8	18.7	16.1	5.5	W	7.8	W	14.7	W	0.0	0.0	0.0	0.0	
28	16.7	19.2	13.4	5.0	SW	9.7	SW	13.5	SW	0.0	0.0	0.0	8.5	
29	17.0	20.0	13.7	3.6	W	6.4	W	10.0	N	0.0	0.0	0.0	3.0	
30	15.5	20.3	11.5	2.8	ENE	6.4	SW	9.9	WSW	0.0	0.0	0.0	5.7	
31	16.5	19.4	11.8	4.4	S	6.7	SW	11.0	SSW	0.0	0.0	0.0	0.0	
前半旬	19.0	23.1	15.1	2.8	ENE					9.5			13.0	
後半旬	16.6	19.7	13.5	4.5	W					4.0			17.2	
旬	17.7	21.2	14.2	3.7	W					13.5			30.2	
平年差/比	+2.3	+1.7	+2.9							50			51	

観測所名	瑞穂										10 以上積算気温			130
	気温( )			風向・風速(m/s)						降水量(mm)			日照 (h)	
	平均	最高	最低	平均	最多	最大	風向	瞬間	風向	日計	1時間	10分		
21	12.7	22.4	6.8	0.6	E	3	E			0.0	0.0		6.0	
22	14.5	19.8	8.7	1.5	E	4	E			0.5	0.5		0.2	
23	17.9	21.9	16.1	2.0	E	3	S			17.0	4.0		2.0	
24	17.0	20.5	13.5	1.3	W	5	W			1.5	1.5		3.3	
25	12.9	18.0	10.5	0.6	WNW	2	W			0.0	0.0		2.4	
26	11.5	13.6	10.3	0.5	ESE	2	W			6.5	4.5		0.0	
27	10.9	12.5	8.7	1.1	W	3	W			0.0	0.0		0.0	
28	10.7	18.0	5.5	1.0	WNW	4	WNW			0.0	0.0		8.0	
29	11.3	16.6	7.4	1.0	WNW	3	WNW			0.0	0.0		0.7	
30	10.6	16.5	5.3	0.7	W	4	W			0.0	0.0		2.2	
31	8.8	14.5	4.4	0.4	E	2	ENE			0.0	0.0		0.0	
前半旬	15.0	20.5	11.1	1.2	E					19.0			13.9	
後半旬	10.6	15.3	6.9	0.8	W					6.5			10.9	
旬	12.6	17.7	8.8	1.0	E					25.5			24.8	
平年差/比	+1.9	+0.6	+3.5							82			47	

観測所名	弥栄										10 以上積算気温			149
	気温( )			風向・風速(m/s)						降水量(mm)			日照 (h)	
	平均	最高	最低	平均	最多	最大	風向	瞬間	風向	日計	1時間	10分		
21	14.4	23.2	5.3	1.6	N	3.8	SE	9.0	SE	0.0	0.0	0.0	8.4	
22	17.4	21.5	13.0	1.5	N	4.6	SE	10.3	SE	0.0	0.0	0.0	0.6	
23	18.9	23.4	16.5	1.6	SW	4.6	SSE	12.8	SE	9.0	2.0	1.5	1.2	
24	16.7	20.7	10.4	1.5	S	4.1	W	8.6	W	2.5	2.0	1.0	2.1	
25	12.4	17.1	9.3	0.8	WSW	3	SE	5.3	W	0.0	0.0	0.0	2.3	
26	13.6	14.8	9.8	1.7	S	2.8	S	7.1	SSE	3.5	2.5	0.5	0.0	
27	12.2	14.1	9.2	1.3	NW	3.8	NW	8.0	NW	0.0	0.0	0.0	0.1	
28	11.0	17.6	5.2	1.2	N	3.9	W	8.4	WSW	0.0	0.0	0.0	8.4	
29	11.6	16.6	8.4	0.9	NNW	3.9	N	7.9	N	0.0	0.0	0.0	1.1	
30	10.3	17.4	4.9	1.0	N	3.6	NW	6.9	NNW	0.0	0.0	0.0	2.8	
31	10.9	15.5	4.1	1.3	N	2.9	S	5.8	SSW	0.5	0.5	0.5	0.0	
前半旬	16.0	21.2	10.9	1.4	N					11.5			14.6	
後半旬	11.6	16.0	6.9	1.2	S					4.0			12.4	
旬	13.6	18.4	8.7	1.3	N					15.5			27.0	
平年差/比	+2.6	+1.6	+3.3							41			50	

観測所名	高津										10 以上積算気温			184
	気温( )			風向・風速(m/s)						降水量(mm)			日照 (h)	
	平均	最高	最低	平均	最多	最大	風向	瞬間	風向	日計	1時間	10分		
21	17.1	23.3	11.4	3.3	SSE	5	NE			0.0	0.0			
22	19.3	23.9	14.2	2.8	SE	7	SSE			0.0	0.0			
23	21.2	25.2	18.4	5.8	SSE	10	S			8.0	2.0			
24	19.2	23.3	14.6	3.5	S	7	W			1.5	1.5			
25	15.9	18.9	13.2	2.5	SSE	4	WNW			0.0	0.0			
26	15.4	17.0	13.3	4.5	SSE	7	S			1.0	0.5			
27	16.4	18.3	14.0	5.8	NW	8	NW			0.0	0.0			
28	14.9	19.7	11.0	4.0	S	7	W			0.0	0.0			
29	15.6	19.5	11.8	3.4	NW	6	NW			0.0	0.0			
30	14.4	19.9	11.1	3.7	SSE	6	NW			0.0	0.0			
31	14.6	18.4	10.9	4.0	S	6	S			2.0	2.0			
前半旬	18.5	22.9	14.4	3.6	SSE					9.5				
後半旬	15.2	18.8	12.0	4.2	SSE					3.0				
旬	16.7	20.7	13.1	3.9	SSE					12.5				
平年差/比	//	//	//							//				

## 地域気象観測旬報

2008年10月21日～31日 島根県 (68)  
(5/5)

観測所名	益田									10 以上積算気温			193	
	気温( )			風向・風速(m/s)						降水量(mm)				日照 (h)
	平均	最高	最低	平均	最多	最大	風向	瞬間	風向	日計	1時間	10分		
21	18.0	25.3	11.2	1.3	SSE	3	N			0.0	0.0		8.7	
22	19.4	24.9	15.4	1.2	ESE	2	ESE			0.0	0.0		0.5	
23	21.6	26.6	18.7	2.1	SSW	7	S			7.5	2.0		1.2	
24	20.2	23.3	15.5	1.8	S	4	W			1.0	1.0		1.7	
25	16.3	19.8	13.9	1.2	ESE	2	ESE			0.0	0.0		2.0	
26	16.9	17.8	13.9	2.9	S	5	S			1.0	0.5		0.0	
27	17.0	18.6	15.3	2.3	WNV	4	WNV			0.0	0.0		0.1	
28	16.0	20.3	12.1	2.0	SSW	4	SSW			0.0	0.0		7.0	
29	16.5	20.3	13.2	1.7	NW	3	NW			0.0	0.0		2.2	
30	15.3	20.8	11.4	1.5	S	4	S			0.0	0.0		4.5	
31	15.7	19.1	10.7	1.9	SSW	4	S			2.5	2.0		0.0	
前半旬	19.1	24.0	14.9	1.5	ESE					8.5			14.1	
後半旬	16.2	19.5	12.8	2.1	S					3.5			13.8	
旬	17.5	21.5	13.8	1.8	S					12.0			27.9	
平年差/比	+2.5	+1.5	+3.4							53			47	

観測所名	津和野									10 以上積算気温			166	
	気温( )			風向・風速(m/s)						降水量(mm)				日照 (h)
	平均	最高	最低	平均	最多	最大	風向	瞬間	風向	日計	1時間	10分		
21	16.0	25.8	9.7	0.7	SSE	2.5	NNW	4.4	N	0.0	0.0	0.0	8.1	
22	18.3	24.0	12.9	1.3	NNE	6.1	SW	12.9	SSE	0.0	0.0	0.0	0.5	
23	20.6	24.4	17.9	2.0	SSW	5.5	S	12.0	S	3.0	1.0	1.0	0.8	
24	18.6	23.8	13.0	1.0	SSW	4.9	S	9.8	S	1.0	0.5	0.5	3.3	
25	14.9	20.8	11.6	0.7	SSW	2.3	NE	4.3	SSW	0.0	0.0	0.0	2.6	
26	14.8	16.3	13.3	2.4	SSW	4.6	SSW	9.4	SW	0.5	0.5	0.5	0.0	
27	12.7	16.9	10.4	0.6	SSW	2.7	SSE	6.2	SSE	0.0	0.0	0.0	0.3	
28	13.0	20.5	8.7	0.8	NNE	4	SSE	9.2	SSE	0.0	0.0	0.0	6.7	
29	12.8	19.4	9.1	0.9	S	3.8	NE	8.4	NNE	0.0	0.0	0.0	1.6	
30	11.8	19.3	7.9	0.6	S	3.1	S	4.9	SSE	0.0	0.0	0.0	2.3	
31	12.3	17.5	7.1	1.2	SW	4.3	SSW	7.8	SW	0.0	0.0	0.0	0.0	
前半旬	17.7	23.8	13.0	1.1	SSW					4.0			15.3	
後半旬	12.9	18.3	9.4	1.1	SSW					0.5			10.9	
旬	15.1	20.8	11.1	1.1	SSW					4.5			26.2	
平年差/比	+2.2	+1.3	+3.3							16			55	

観測所名	吉賀									10 以上積算気温			147	
	気温( )			風向・風速(m/s)						降水量(mm)				日照 (h)
	平均	最高	最低	平均	最多	最大	風向	瞬間	風向	日計	1時間	10分		
21	13.6	24.2	7.3	1.0	NE	4	SW			0.0	0.0		7.7	
22	16.0	21.3	10.6	1.8	WSW	6	SW			0.0	0.0		0.2	
23	18.0	19.3	17.1	2.4	W	5	WSW			18.0	4.5		0.0	
24	17.4	22.5	11.9	1.7	NE	5	ENE			0.5	0.5		4.0	
25	13.8	18.4	11.2	1.0	NE	4	ENE			0.0	0.0		3.0	
26	12.6	15.1	11.1	1.2	SW	4	S			0.5	0.5		0.0	
27	11.8	15.4	9.1	1.4	NE	5	NE			0.0	0.0		0.7	
28	11.4	19.0	7.4	0.9	E	4	ENE			0.0	0.0		7.6	
29	11.1	16.6	7.8	1.7	NE	8	NE			0.0	0.0		1.5	
30	10.6	17.8	7.1	0.5	ENE	4	NE			0.0	0.0		2.5	
31	10.3	16.1	6.7	0.9	NE	3	WSW			0.0	0.0		0.0	
前半旬	15.8	21.1	11.6	1.6	NE					18.5			14.9	
後半旬	11.3	16.7	8.2	1.1	NE					0.5			12.3	
旬	13.3	18.7	9.8	1.3	NE					19.0			27.2	
平年差/比	//	//	//							//			//	





# 地域気象観測月報(集計値)

島根県 (68)

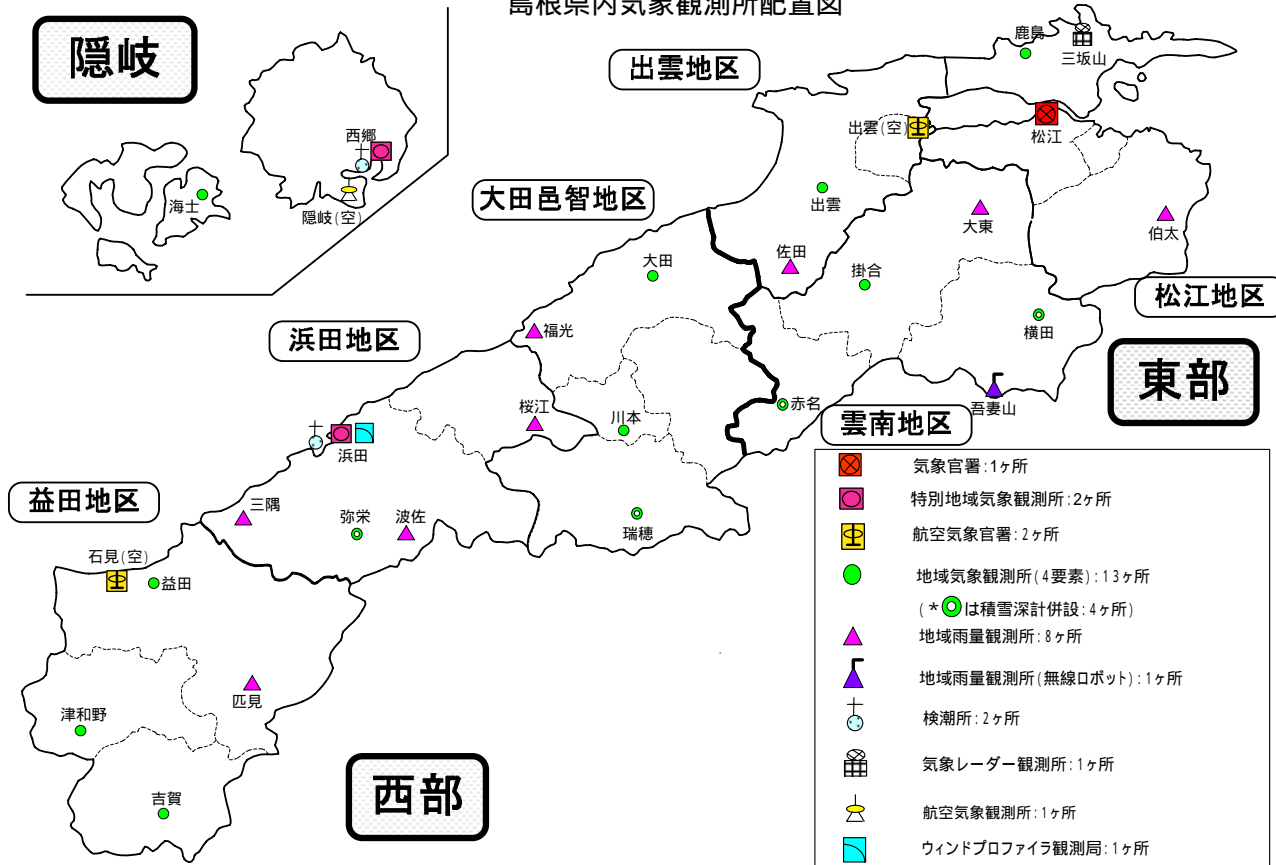
2008年10月

2/2頁

観測所名	高津	益田	津和野	吉賀		
気	平均	17.9	18.8	16.5	15.0	
	平年差	//	1.9	1.4	//	
	最高	28.9	29.9	28.0	26.1	
	起日	10	10	9	9	
	最低	10.8	10.7	7.1	5.8	
	起日	16	31	31	16	
	最高平均	22.6	23.9	23.6	21.7	
	最高平年差	//	2.3	2.3	//	
	最低平均	13.8	14.2	11.8	10.5	
	最低平年差	//	1.7	1.5	//	
	積算気温	556	581	511	466	
	温	平均0 未満日数	0	0	0	0
		平均25 以上日数	0	0	0	0
		最高0 未満日数	0	0	0	0
最高25 以上日数		3	12	13	6	
最高30 以上日数		0	0	0	0	
最高35 以上日数		0	0	0	0	
最低0 未満日数		0	0	0	0	
最低25 以上日数		0	0	0	0	
日照	月計		173.6	138.8	136.9	
	平年比		105	108	//	
	0.1時間未満日数		3	3	5	
風向・風速	平均風速	3.3	1.6	0.9	1.3	
	最大風速	10	7	6.1	8	
	最大風速風向	S	S	SW	NE	
	起日	23	23	22	29	
	最大瞬間風速			12.9		
	最大瞬間風速風向			SSE		
	起日			22		
	最多風向	SSE	S	SSW	NE	
	10m/s以上日数	1	0	0	0	
	15m/s以上日数	0	0	0	0	
	20m/s以上日数	0	0	0	0	
30m/s以上日数	0	0	0	0		
降	月計	26.5	28.0	21.5	40.5	
	平年比	//	27	18	//	
水量	最大日降水量	8.0	8.5	9.5	19.0	
	起日	23	10	5	5	
	最大1時間降水量	4.5	5.5	3.0	6.0	
	起日 時分	10 21:20	10 21:30	10 21:39	5 19:20	
	最大10分間降水量			1.5		
	起日 時分			10 21:19		
	1mm以上日数	7	7	5	4	
	10mm以上日数	0	0	0	2	
	30mm以上日数	0	0	0	0	
	50mm以上日数	0	0	0	0	
	70mm以上日数	0	0	0	0	
100mm以上日数	0	0	0	0		



島根県内気象観測所配置図



20年10月1日現在

島根県地域気象観測所（アメダス）所在地一覧表

観測所	気温	降水量	日照	風向 風速	積雪	所在地	緯度	経度	海面上 の高さ
西郷						隠岐郡隠岐の島町西町大城（西郷特別地域気象観測所）	36°12.2'	133°20.0'	27m
西郷岬						隠岐郡隠岐の島町岬町字風の松（隠岐航空気象観測所）	36°10.7'	133°19.4'	80m
海士						隠岐郡海士町大字海士	36°05.8'	133°05.8'	3m
鹿島						松江市鹿島町北講武	35°31.2'	133°01.3'	5m
斐川						簸川郡斐川町大字沖州字反（出雲空港出張所）	35°24.8'	132°53.4'	2m
松江						松江市西津田（松江地方気象台）	35°27.4'	133°03.9'	17m
出雲						出雲市芦渡町	35°19.9'	132°43.8'	20m
大東						雲南市大東町下阿用	35°19.1'	132°57.9'	56m
伯太						安来市伯太町母里	35°21.0'	133°16.4'	23m
佐田						出雲市佐田町大呂	35°13.3'	132°43.4'	100m
大田						大田市大田町大田	35°11.5'	132°30.1'	15m
掛合						雲南市掛合町掛合	35°11.9'	132°49.0'	215m
横田						仁多郡奥出雲町稲原	35°10.4'	133°06.2'	369m
福光						大田市温泉津町福光	35°04.2'	132°19.9'	8m
赤名						飯石郡飯南町下赤名	35°00.1'	132°42.7'	444m
吾妻山						仁多郡奥出雲町大馬木	35°04.2'	133°02.2'	1012m
桜江						江津市桜江町川戸	34°57.4'	132°20.1'	25m
川本						邑智郡川本町川本	34°58.6'	132°29.5'	132m
浜田						浜田市大辻町（浜田特別地域気象観測所）	34°53.8'	132°04.2'	19m
瑞穂						邑智郡邑南町淀原	34°51.2'	132°31.8'	327m
三隅						浜田市三隅町三隅	34°47.3'	131°57.5'	11m
弥栄						浜田市弥栄町長安本郷	34°46.6'	132°06.5'	380m
波佐						浜田市金城町波佐	34°46.8'	132°11.8'	370m
高津						益田市内田町（石見空港出張所）	34°40.5'	131°47.4'	54m
益田						益田市あけぼの東町	34°40.6'	131°50.6'	4m
匹見						益田市匹見町匹見	34°34.3'	132°01.0'	259m
津和野						鹿足郡津和野町森村口	34°27.7'	131°46.2'	165m
吉賀						鹿足郡吉賀町七日市	34°23.5'	131°53.6'	250m



# 中国地方 1か月予報

(11月1日から11月30日までの天候見通し)

平成20年10月31日  
広島地方気象台発表


## <予想される向こう1か月の天候>

向こう1か月の出現の可能性が最も大きい天候と特徴のある気温、降水量等の確率は以下のとおりです。天気は数日の周期で変わるでしょう。

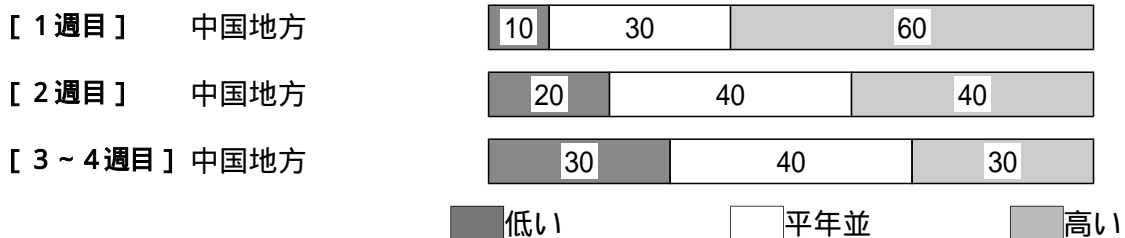
向こう1か月の気温は平年並または高い確率ともに40%です。日照時間は山陰では平年並または少ない確率ともに40%です。

週別の気温は、1週目は高い確率60%、2週目は平年並または高い確率ともに40%です。

## <向こう1か月の気温、降水量、日照時間の各階級の確率(%)>



## <気温経過の各階級の確率(%)>



## <予報の対象期間>

1か月 : 11月 1日(土) ~ 11月30日(日)  
1週目 : 11月 1日(土) ~ 11月 7日(金)  
2週目 : 11月 8日(土) ~ 11月14日(金)  
3~4週目 : 11月15日(土) ~ 11月28日(金)

## <次回発表予定等>

1か月予報 : 毎週金曜日 14時30分 次回は11月7日  
3か月予報 : 11月25日(火) 14時

< 参考資料（平年並の範囲等） >

( 1 ) 30 年平均値（向こう 1 か月の平均気温、降水量、日照時間と 1 週目、2 週目、3 ~ 4 週目の平均気温）

	気 温 ( )	降 水 量 (mm)	日照時間 (時間)	気 温( )		
				1 週目	2 週目	3 ~ 4 週目
松江	11.3	133.0	110.8	13.4	12.3	10.1
西郷	11.3	144.3	114.6	13.3	12.4	10.2
浜田	12.5	111.2	112.9	14.4	13.4	11.6
鳥取	11.3	157.8	106.8	13.5	12.3	10.2
米子	11.5	130.0	112.7	13.6	12.5	10.3
境	11.7	155.5	108.5	13.9	12.7	10.5
広島	12.3	67.8	149.3	14.6	13.5	11.0
呉	13.0	64.1	146.9	15.3	14.1	11.8
福山	11.4	52.9	150.6	13.7	12.5	10.1
岡山	12.1	51.2	149.1	14.4	13.2	10.8
津山	9.0	65.9	116.4	11.4	10.2	7.6

なお、気温、降水量、日照時間の「平年並」の範囲は、地点ごとに幾分違いはありますが、下に示した地域平均の「平年並」の範囲を参考にして下さい。

( 2 ) 1971 ~ 2000 年のデータに基づいた向こう 1 か月地域平均の気温、降水量、日照時間の平年差(比)の「平年並」の範囲は次のとおりです。

	気温平年差( )	降水量平年比(%)	日照時間平年比(%)
中国地方	-0.2 ~ +0.5	76 ~ 128	94 ~ 108
山陰	-0.1 ~ +0.5	90 ~ 114	93 ~ 107
山陽	-0.3 ~ +0.5	62 ~ 134	95 ~ 106

( 3 ) この予報期間の 1 週目、2 週目、3 ~ 4 週目の地域平均の気温平年差の「平年並」の範囲は次のとおりです。

	1 週目	2 週目	3 ~ 4 週目
中国地方	-0.7 ~ +0.7	-0.7 ~ +0.7	-0.5 ~ +0.6
山陰	-0.7 ~ +0.7	-0.7 ~ +0.7	-0.5 ~ +0.5
山陽	-0.7 ~ +0.7	-0.8 ~ +0.8	-0.6 ~ +0.6

< 参考資料（利用上の注意） >

( 1 ) 気温(降水量)等は、「低い(少ない)」「平年並」「高い(多い)」の 3 つの階級で予報します。階級の幅は、1971 ~ 2000 年の 30 年間に於ける各階級の出現率が等分(それぞれ 33%)となるように決めてあります(気候的出現率と呼びます)。

( 2 ) 予報する確率の数値は、それぞれの階級が出現する可能性の大きさを表しています。予測資料の信頼性が大きい場合には気候的出現率から大きく隔たった 10%以下や 60%以上の確率を付けられますが、特定の階級を強調できない場合には気候的出現率と同じかそれと同程度(30%、40%)の確率しか付けられません。

( 3 ) 晴れや雨などの天気日数は、平年の日数よりも多い(少ない)場合は「平年に比べて多い(少ない)」、また平年の日数と同程度に多い(少ない)場合には「平年と同様に多い(少ない)」と表現します。なお、単に多い(少ない)と表現した場合には対象期間の 2 分の 1 より多い(少ない)ことを意味します。