

島根県農業気象速報

平成20年9月下旬

島根県
松江地方気象台

平成20年10月1日発行

「西郷測候所」の「西郷特別地域気象観測所」への移行について

松江地方気象台長

松江地方気象台の業務につきましては、(県民の)皆様から格別なご理解とご支援を賜わり、厚く感謝申し上げます。

この度、当管内の「西郷測候所」につきましては、近年の観測技術、通信技術の発達等を踏まえ、平成20年10月1日をもって業務の自動化を行うことといたしました(職員が駐在しなくなります)。

今後、「西郷測候所」は、名称を「西郷特別地域気象観測所」と改め、新型の観測機器等により、気温、風向・風速、降水量、震度などの観測業務を継続いたします。また、同観測所の気象情報の照会等には、松江地方気象台(下記担当課)が対応いたします

今後とも、気象情報充実のための努力を重ねてまいり所存でありますので、引き続き、皆様のご理解とご支援のほどよろしくお願い申し上げます。

問い合わせ内容	窓 口
天気予報 現在の気象観測資料	技術課 電話番号 0852-21-4958
気象証明・鑑定 過去の気象観測資料	防災業務課 (平日8時30分~17時15分) 電話番号 0852-22-3784

気象概況 平成20年9月下旬

天気は周期的に変化したが、気圧の谷や寒気の影響により、曇りや雨となる日が多かった。

日付	天気概況	松江	西郷
21日	停滞前線上を低気圧が東進	雨一時曇、雷を伴う	雨時々曇
22日	高気圧に覆われる	曇後晴	晴一時曇
23日	気圧の谷の影響を受ける	曇後一時雨	曇時々雨
24日	高気圧に覆われる	晴時々薄曇	晴後一時薄曇
25日	高気圧に覆われる	曇一時晴	曇
26日	寒気の影響を受ける	曇一時雨	曇後時々晴
27日	高気圧に覆われる	曇時々晴	曇
28日	寒気の影響を受ける	曇時々雨	曇後一時雨
29日	寒気の影響を受ける	雨	雨後曇
30日	寒気の影響を受ける	曇	曇

気象官署の観測値(9月下旬)

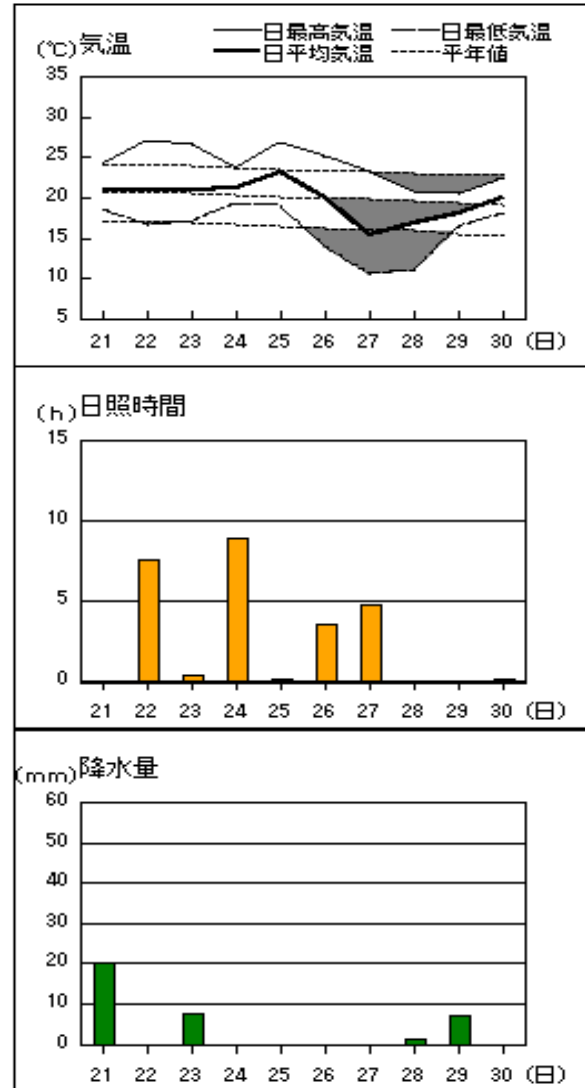
要素	気温()						降水量(mm)		日照時間(h)	
	平均		最高		最低					
官署	本年	平年	本年	平年	本年	平年	本年	平年	本年	平年
松江	20.0	20.2	24.1	24.5	16.6	16.6	48.0	67.6	31.5	45.7
浜田	20.9	20.4	24.4	24.6	17.6	16.7	157.0	58.4	35.2	48.6
西郷	19.8	19.8	24.0	23.9	16.0	15.9	36.0	66.9	25.6	49.8

平均気温は、松江・西郷「平年並」、浜田「高い」。降水量は、松江・西郷「平年並」、浜田「かなり多い」。日照時間は、松江・浜田「少ない」、西郷「かなり少ない」。

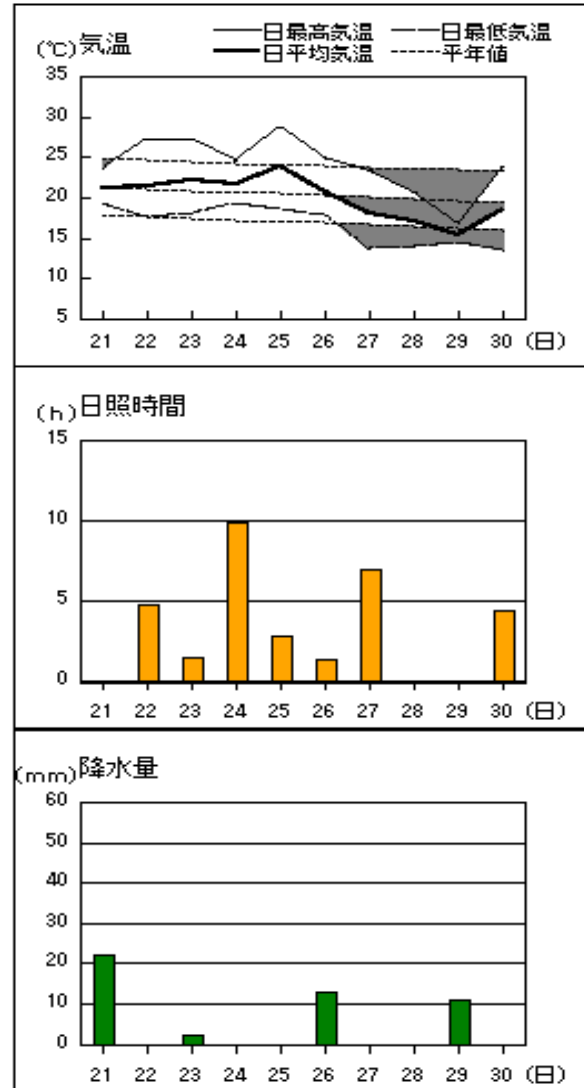
注：地上気象観測における平年の統計期間は、松江、浜田、西郷とも1971～2000年の30年間である。

アメダス 気象経過図：2008年9月21日-2008年9月30日

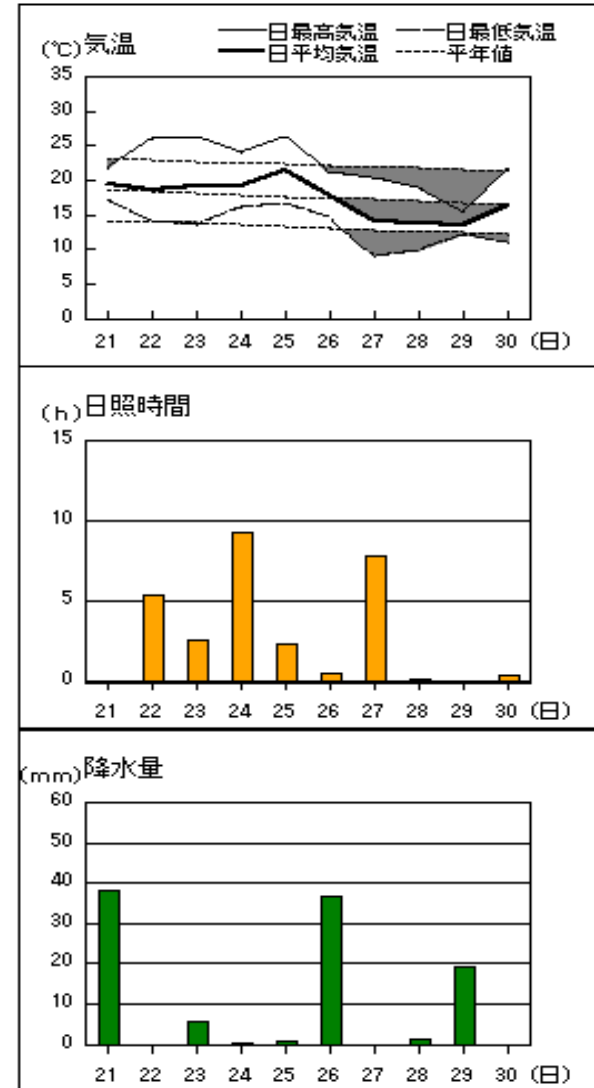
西郷



松江

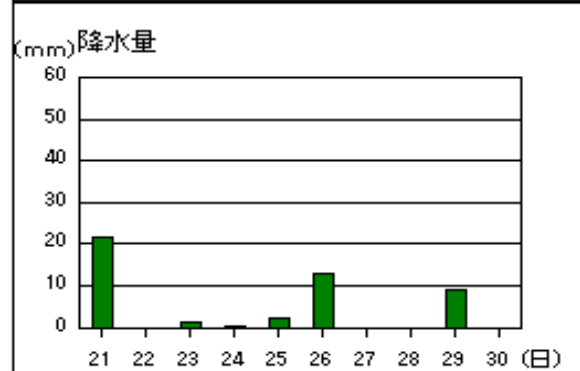
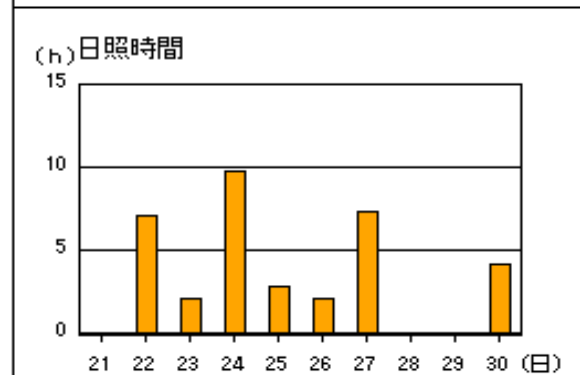
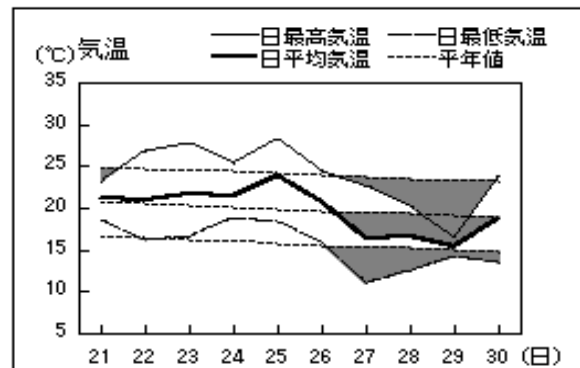


横田

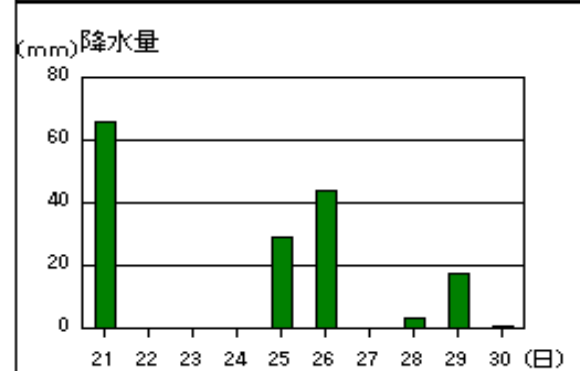
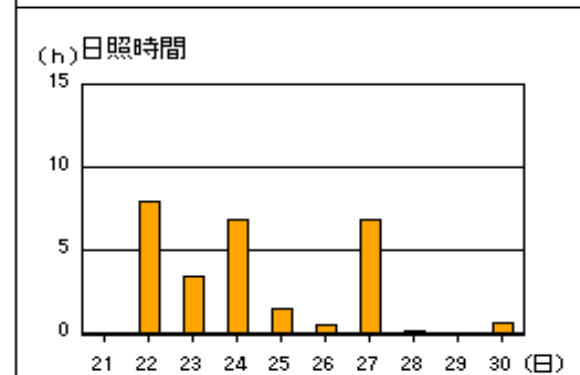
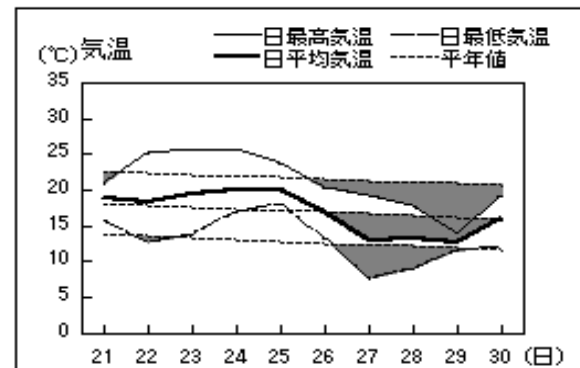


アメダス 気象経過図：2008年9月21日-2008年9月30日

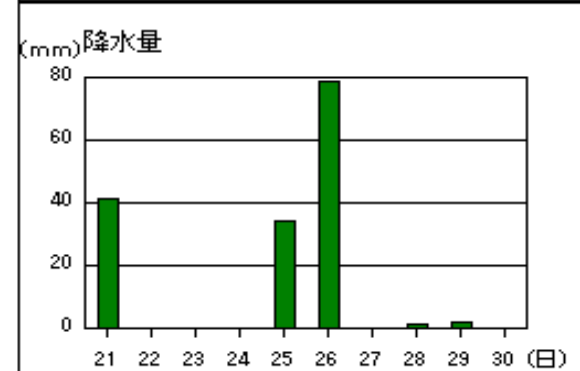
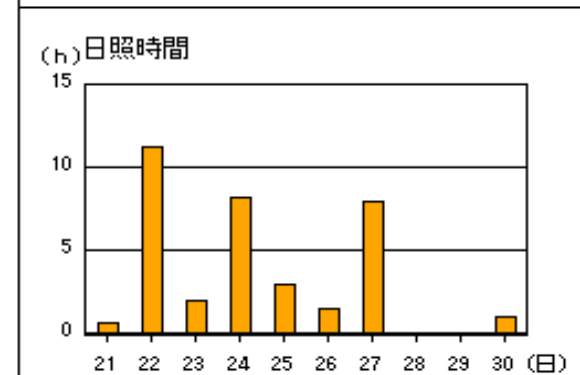
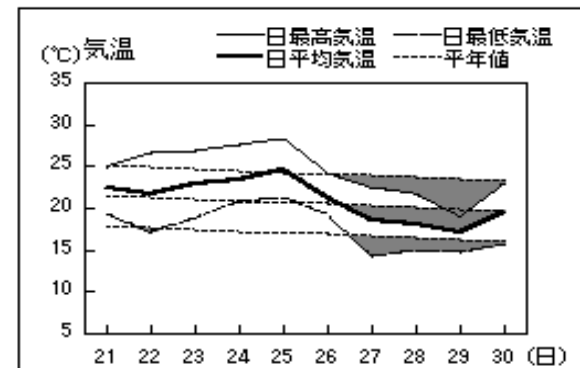
出雲



赤名

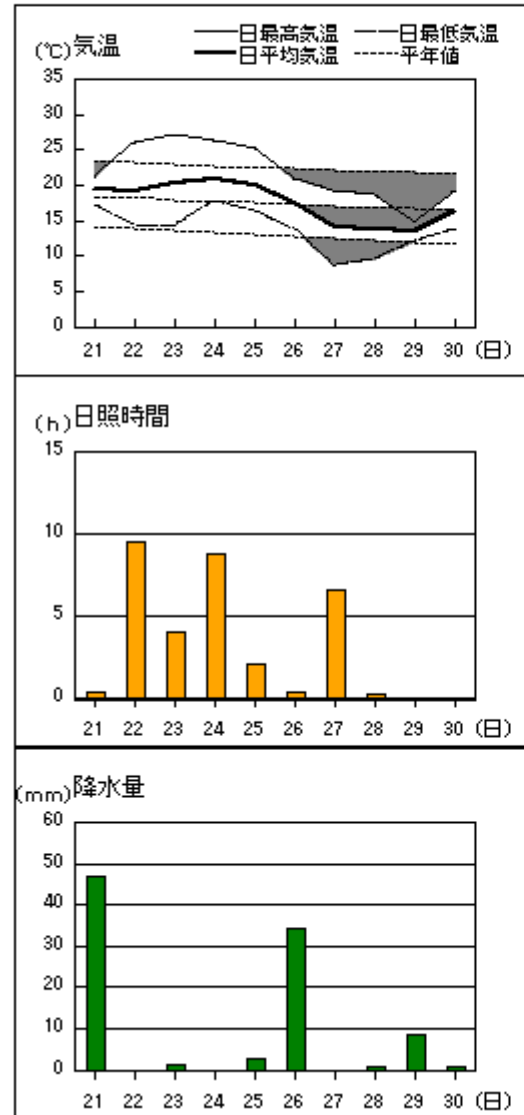


浜田

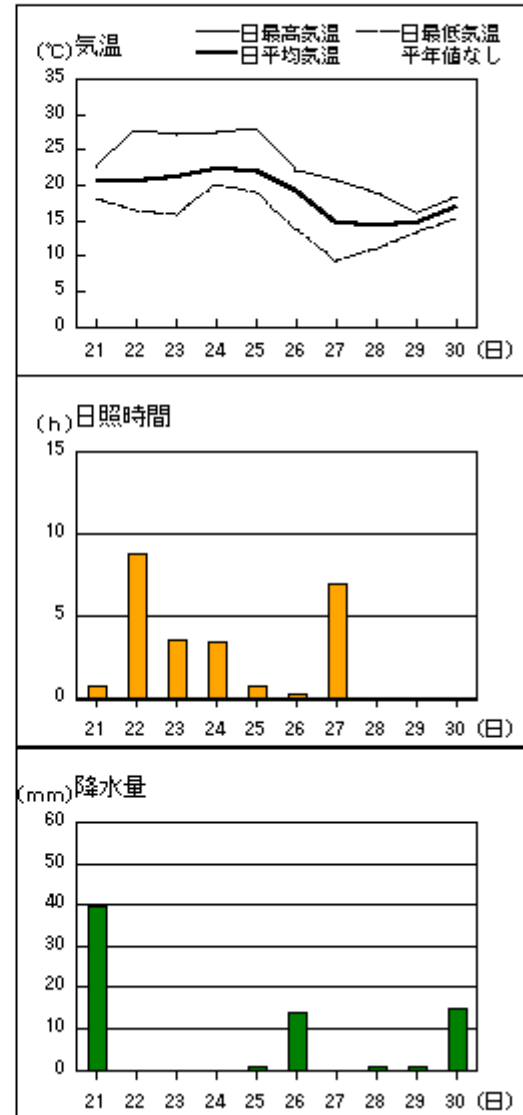


アメダス 気象経過図：2008年9月21日-2008年9月30日

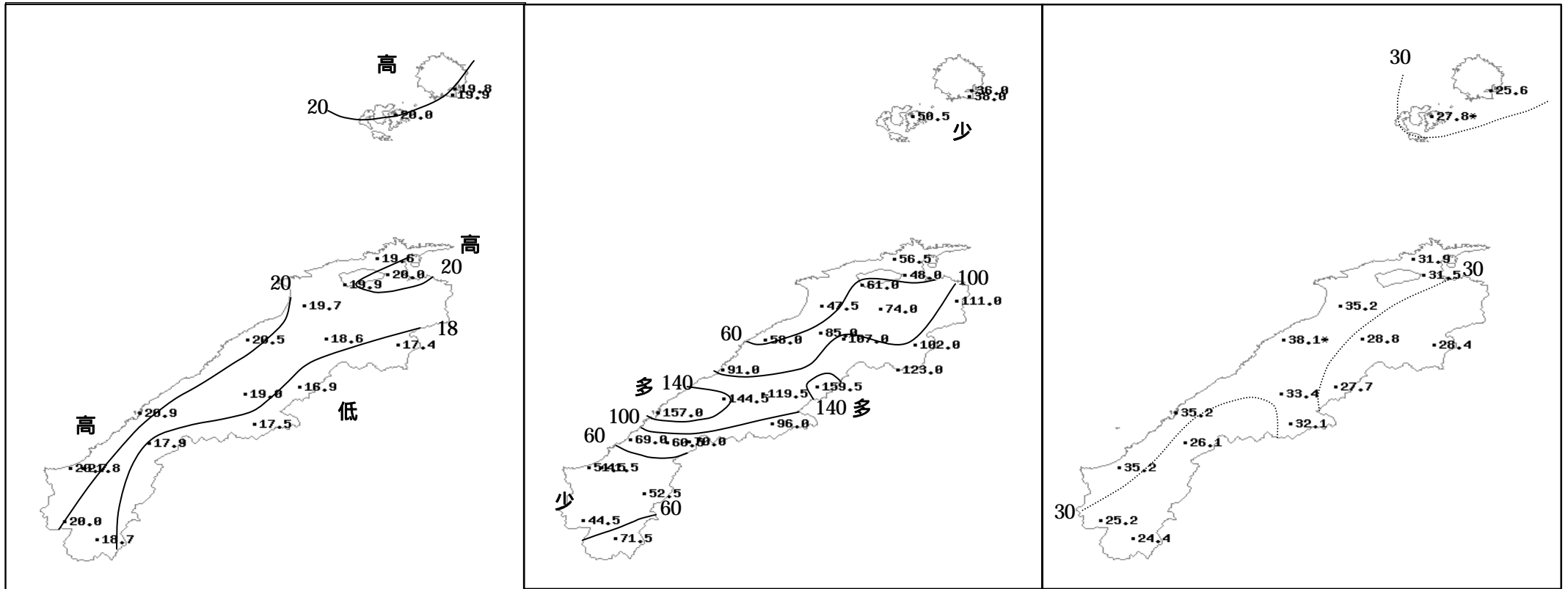
瑞穂



吉賀



2008年(平成20年)9月下旬の気象分布図



*印の数字は太陽式日照計の観測値を回転式日照計に換算した値です。

平均気温 ()

降水量 (mm)

日照時間 (h)

地域気象観測旬報

2008年9月21日～30日 島根県 (68)
(1/5)

観測所名	西郷										10 以上積算気温			198
	気温()			風向・風速(m/s)						降水量(mm)			日照 (h)	
	平均	最高	最低	平均	最多	最大	風向	瞬間	風向	日計	1時間	10分		
21	20.9	24.0	18.5	2.9	ENE	7.8	ENE	11.7	ENE	20.0	7.5	4.0	0.0	
22	21.0	27.0	16.7	1.7	NW	3.7	SSE	6.3	SSE	0.0	0.0	0.0	7.6	
23	20.9	26.6	17.2	2.4	NNE	5.8	W	9.3	W	7.5	7.0	4.0	0.4	
24	21.1	23.6	19.3	3.9	ENE	6.5	ENE	10.4	ENE	0.0	0.0	0.0	8.9	
25	23.2	26.8	18.9	4.1	WSW	9.4	WSW	16.5	SW	0.0	0.0	0.0	0.1	
26	19.9	25.0	14.0	3.0	WNW	6.8	WNW	11.3	W	0.0	0.0	0.0	3.6	
27	15.5	23.2	10.5	2.1	WNW	4.1	NW	6.8	NW	0.0	0.0	0.0	4.8	
28	16.9	20.7	10.9	4.0	ENE	8.7	ENE	12.5	E	1.5	1.5	1.0	0.0	
29	18.1	20.4	16.3	4.0	E	8	ENE	12.3	ENE	7.0	2.0	1.5	0.0	
30	20.1	22.3	18.0	4.2	ENE	6.8	ENE	10.7	ENE	0.0	0.0	0.0	0.2	
前半旬	21.4	25.6	18.1	3.0	NW					27.5			17.0	
後半旬	18.1	22.3	13.9	3.5	ENE					8.5			8.6	
旬	19.8	24.0	16.0	3.2	ENE					36.0			25.6	
平年差/比	-0.1	+0.6	-0.3							42			59	

観測所名	西郷岬										10 以上積算気温			199
	気温()			風向・風速(m/s)						降水量(mm)			日照 (h)	
	平均	最高	最低	平均	最多	最大	風向	瞬間	風向	日計	1時間	10分		
21	20.8	23.6	18.3	5.2	N	10	ENE			26.0	13.0			
22	21.4	25.1	18.1	2.5	NNW	5	N			0.0	0.0			
23	21.4	25.8	19.0	4.3	NNE	8	NNE			6.0	6.0			
24	20.6	22.4	19.1	5.3	E	9	NE			0.0	0.0			
25	23.0	25.3	20.3	5.8	SW	10	WSW			0.5	0.5			
26	19.6	24.2	14.4	4.1	NNW	9	NNW			0.0	0.0			
27	16.3	20.8	12.5	3.0	NNW	5	NNW			0.0	0.0			
28	18.0	20.4	13.6	4.8	NNW	8	NE			0.0	0.0			
29	17.7	20.0	16.0	4.5	E	6	E			5.5	1.5			
30	19.9	21.3	18.5	4.4	ENE	6	NE			0.0	0.0			
前半旬	21.4	24.4	19.0	4.6	N					32.5				
後半旬	18.3	21.3	15.0	4.2	NNW					5.5				
旬	19.9	22.9	17.0	4.4	NNW					38.0				
平年差/比	//	//	//							//				

観測所名	海士										10 以上積算気温			200
	気温()			風向・風速(m/s)						降水量(mm)			日照 (h)	
	平均	最高	最低	平均	最多	最大	風向	瞬間	風向	日計	1時間	10分		
21	20.7	24.1	18.1	1.5	ENE	4	E			20.5	7.5		0.0	
22	20.6	27.4	15.1	0.5	N	3	NNE			0.0	0.0		8.6	
23	20.8	27.0	16.1	1.4	WSW	4	NE			8.0	7.5		0.8	
24	20.8	24.0	16.9	2.5	ENE	6	ENE			0.0	0.0		10.0	
25	24.1	27.5	21.0	3.7	WSW	7	W			0.0	0.0		0.5	
26	20.9	24.5	17.5	2.9	N	6	W			0.0	0.0		3.0	
27	17.2	21.9	11.1	1.3	N	4	W			0.0	0.0		3.6	
28	17.6	21.8	11.3	1.5	ESE	4	E			0.0	0.0		0.0	
29	17.8	20.3	16.0	1.8	ESE	5	ESE			20.5	7.0		0.0	
30	19.3	22.5	17.4	1.5	E	3	E			1.5	0.5		0.0	
前半旬	21.4	26.0	17.4	1.9	ENE					28.5			19.9	
後半旬	18.6	22.2	14.7	1.8	ESE					22.0			6.6	
旬	20.0	24.1	16.1	1.9	E					50.5			26.5	
平年差/比	+0.2	+0.7	+0.3							69			69	

観測所名	鹿島										10 以上積算気温			196
	気温()			風向・風速(m/s)						降水量(mm)			日照 (h)	
	平均	最高	最低	平均	最多	最大	風向	瞬間	風向	日計	1時間	10分		
21	21.0	23.0	18.6	1.0	NNE	6.2	NNE	14.6	NNW	25.5	13.5	3.5	0.0	
22	20.4	26.3	16.1	0.9	ENE	3.8	NNW	6.1	NNW	0.0	0.0	0.0	5.5	
23	21.7	27.7	17.1	1.4	ENE	4.2	SW	7.3	W	3.0	3.0	2.0	1.4	
24	20.9	24.9	16.9	1.5	E	6.1	ESE	10.9	SE	0.5	0.5	0.5	9.9	
25	23.4	27.8	18.0	3.4	SW	7.8	SW	13.1	SW	1.0	1.0	0.5	2.7	
26	20.8	23.8	18.3	2.3	NNW	4.5	W	11.0	NNW	18.0	11.5	6.0	1.3	
27	17.7	23.0	13.2	1.2	ENE	3.5	NE	10.1	NNE	0.0	0.0	0.0	7.0	
28	16.2	20.4	11.7	0.7	S	2.5	S	3.6	SSW	0.0	0.0	0.0	0.0	
29	15.4	16.8	13.5	0.7	E	2.5	SE	4.6	SE	8.5	2.0	0.5	0.0	
30	18.0	23.8	12.5	0.8	NE	2.5	S	4.0	S	0.0	0.0	0.0	4.1	
前半旬	21.5	25.9	17.3	1.6	ENE					30.0			19.5	
後半旬	17.6	21.6	13.8	1.1	ENE					26.5			12.4	
旬	19.6	23.8	15.6	1.4	ENE					56.5			31.9	
平年差/比	-0.2	+0.2	-0.6							72			79	

-]: 統計値を求める対象となる資料の一部が欠けているが、その範囲が許容の範囲内の値。
-] : 統計値を求める対象となる資料が、許容する範囲内の資料数を満たさず、十分な信頼を保障できない値である。
- x: 統計値を求める対象となる資料が、参考値もしくは欠測により全くなく統計値を求めることができない。

地域気象観測旬報

2008年9月21日～30日 島根県 (68)
(2/5)

観測所名	斐川										10 以上積算気温			199
	気温()			風向・風速(m/s)						降水量(mm)			日照(h)	
	平均	最高	最低	平均	最多	最大	風向	瞬間	風向	日計	1時間	10分		
21	21.4	23.6	19.0	3.4	ESE	13	NNE			34.5	14.0			
22	21.1	26.6	16.3	2.9	SSE	6	NNE			0.0	0.0			
23	22.2	27.8	17.2	3.8	WSW	7	WSW			6.0	6.0			
24	21.5	24.6	18.3	5.9	ENE	9	ENE			0.0	0.0			
25	23.8	28.9	18.4	4.8	SW	12	WSW			1.0	1.0			
26	20.7	24.1	17.1	6.0	NNW	11	NNW			11.0	3.5			
27	17.5	22.4	12.1	3.4	S	8	NNW			0.0	0.0			
28	16.8	20.4	13.5	2.5	S	5	S			0.0	0.0			
29	15.5	17.0	14.2	2.5	S	7	E			8.5	1.5			
30	18.2	22.8	12.8	2.6	SSE	5	E			0.0	0.0			
前半旬	22.0	26.3	17.8	4.2	SSE					41.5				
後半旬	17.7	21.3	13.9	3.4	S					19.5				
旬	19.9	23.8	15.9	3.8	SSE					61.0				
平年差/比	//	//	//							//				

観測所名	松江										10 以上積算気温			200
	気温()			風向・風速(m/s)						降水量(mm)			日照(h)	
	平均	最高	最低	平均	最多	最大	風向	瞬間	風向	日計	1時間	10分		
21	21.3	23.6	19.2	2.3	E	9.6	NE	14.9	NE	22.0	6.0	3.5	0.0	
22	21.4	27.3	17.6	1.6	ESE	3.8	ENE	5.5	E	0.0	0.0	0.0	4.8	
23	22.1	27.3	18.0	2.4	W	7.2	NW	11.9	NNW	2.0	1.5	1.0	1.5	
24	21.6	24.6	19.3	4.7	ENE	8	ENE	12.1	ENE	0.0	0.0	0.0	9.8	
25	23.8	28.7	18.5	3.9	WSW	12	WSW	20.0	WSW	0.0	0.0	0.0	2.8	
26	20.6	24.8	17.7	4.6	NNW	9.1	WNW	15.8	NNW	13.0	4.0	2.0	1.3	
27	18.0	23.3	13.7	1.7	ESE	4.5	WNW	6.9	WNW	0.0	0.0	0.0	6.9	
28	17.2	20.8	13.9	1.3	E	3.1	E	4.8	SSE	0.0	0.0	0.0	0.0	
29	15.5	16.9	14.3	1.9	ESE	4.2	E	6.7	E	11.0	2.5	0.5	0.0	
30	18.5	23.9	13.4	1.7	E	4	E	6.1	E	0.0	0.0	0.0	4.4	
前半旬	22.0	26.3	18.5	3.0	E					24.0			18.9	
後半旬	18.0	21.9	14.6	2.2	ESE					24.0			12.6	
旬	20.0	24.1	16.6	2.6	E					48.0			31.5	
平年差/比	-0.2	+0.2	-0.3							59			73	

観測所名	出雲										10 以上積算気温			197
	気温()			風向・風速(m/s)						降水量(mm)			日照(h)	
	平均	最高	最低	平均	最多	最大	風向	瞬間	風向	日計	1時間	10分		
21	21.2	23.2	18.6	1.5	E	6	NE			21.5	11.0		0.0	
22	20.9	26.9	16.1	1.3	ENE	4	ENE			0.0	0.0		7.0	
23	21.8	27.7	16.7	1.5	WSW	4	ENE			1.5	1.0		2.1	
24	21.4	25.3	18.8	3.4	ENE	6	ENE			0.5	0.5		9.7	
25	23.9	28.3	18.4	2.4	SW	6	WSW			2.0	1.5		2.8	
26	20.7	24.4	15.8	2.3	SW	5	N			13.0	6.5		2.1	
27	16.3	22.7	11.1	0.9	N	3	N			0.0	0.0		7.3	
28	16.5	20.2	12.5	1.0	ENE	3	NE			0.0	0.0		0.0	
29	15.3	16.5	14.2	1.5	ENE	3	NE			9.0	1.5		0.0	
30	18.7	23.8	13.5	1.7	ENE	3	E			0.0	0.0		4.2	
前半旬	21.8	26.3	17.7	2.0	E					25.5			21.6	
後半旬	17.5	21.5	13.4	1.5	ENE					22.0			13.6	
旬	19.7	23.9	15.6	1.8	ENE					47.5			35.2	
平年差/比	+0.1	0.0	0.0							70			83	

観測所名	大田										10 以上積算気温			205
	気温()			風向・風速(m/s)						降水量(mm)			日照(h)	
	平均	最高	最低	平均	最多	最大	風向	瞬間	風向	日計	1時間	10分		
21	21.9	24.2	18.6	1.0	NNE	6	N			19.0	13.5		0.0	
22	21.8	28.3	17.0	1.5	N	3	SE			0.0	0.0		10.0	
23	22.8	28.2	18.7	1.7	SE	3	NNE			0.0	0.0		2.0	
24	23.3	27.8	20.3	1.7	NE	4	E			0.0	0.0		9.3	
25	24.4	29.4	21.8	2.4	SSE	5	WSW			11.5	6.5		3.2	
26	21.0	24.5	18.6	1.8	N	4	N			19.5	7.5		0.9	
27	17.9	24.3	13.3	1.5	ESE	3	N			0.0	0.0		8.7	
28	16.8	21.1	13.5	1.5	SSE	3	SSE			0.5	0.5		0.0	
29	15.7	17.4	14.2	1.0	SSE	3	SSE			7.5	2.0		0.0	
30	19.2	24.0	14.1	1.2	ESE	3	N			0.0	0.0		2.8	
前半旬	22.8	27.6	19.3	1.7	SE					30.5			24.5	
後半旬	18.1	22.3	14.7	1.4	ESE					27.5			12.4	
旬	20.5	24.9	17.0	1.5	SE					58.0			36.9	
平年差/比	+0.3	+0.2	+0.8							81			87	

地域気象観測旬報

2008年9月21日～30日 島根県 (68)
(3/5)

観測所名	掛合									10 以上積算気温				186
日付	気温()			風向・風速(m/s)					降水量(mm)			日照(h)		
	平均	最高	最低	平均	最多	最大	風向	瞬間	風向	日計	1時間		10分	
21	20.6	23.0	18.4	0.7	N	4.5	NW	8.7	NNW	48.5	31.0	12.0	0.1	
22	20.0	25.9	15.5	1.0	NW	3.3	NNW	5.6	NNW	0.0	0.0	0.0	6.4	
23	21.1	28.0	15.9	0.8	S	3.4	NNW	6.0	N	2.5	2.0	1.0	2.6	
24	20.2	24.5	17.4	1.1	NNW	4	NW	6.7	NW	1.0	1.0	0.5	9.1	
25	23.1	26.3	17.8	2.4	SSE	5	SSE	10.3	S	7.0	4.5	2.0	2.7	
26	18.7	22.5	14.1	1.3	NNE	4.6	NNE	9.2	N	35.5	17.5	5.0	0.5	
27	15.0	21.5	10.7	0.8	SE	3.2	NNW	5.3	NNW	0.0	0.0	0.0	6.8	
28	14.9	19.3	11.3	0.8	SE	3	SSE	6.2	S	1.0	0.5	0.5	0.0	
29	14.5	15.9	13.2	0.8	ESE	2.7	SE	5.9	SE	11.5	2.5	1.0	0.0	
30	17.5	23.3	12.0	0.5	N	2.7	N	4.0	N	0.0	0.0	0.0	0.6	
前半旬	21.0	25.5	17.0	1.2	SSE					59.0			20.9	
後半旬	16.1	20.5	12.3	0.8	SE					48.0			7.9	
旬	18.6	23.0	14.6	1.0	SSE					107.0			28.8	
平年差/比	+0.7	+0.5	+0.7							122			91	

観測所名	横田									10 以上積算気温				174
日付	気温()			風向・風速(m/s)					降水量(mm)			日照(h)		
	平均	最高	最低	平均	最多	最大	風向	瞬間	風向	日計	1時間		10分	
21	19.6	21.8	17.3	0.8	NE	4.4	NNW	9.3	NW	38.0	13.0	6.5	0.0	
22	18.5	26.1	14.0	0.7	E	2.5	E	4.3	NNE	0.0	0.0	0.0	5.4	
23	19.3	26.4	13.5	0.8	WNW	3.2	WNW	5.7	WNW	5.5	3.5	2.0	2.6	
24	19.1	23.9	16.2	1.2	E	3.3	E	6.9	N	0.5	0.5	0.5	9.2	
25	21.4	26.2	16.5	1.2	WSW	4	SW	8.2	SW	1.0	1.0	1.0	2.3	
26	17.8	21.2	14.6	1.7	W	4.2	WNW	9.3	NNW	36.5	16.5	4.5	0.5	
27	14.1	20.2	9.0	0.9	NNW	3	WNW	6.2	WNW	0.0	0.0	0.0	7.8	
28	13.9	19.0	9.9	0.4	ENE	1.4	ENE	3.0	ENE	1.5	1.0	0.5	0.2	
29	13.6	15.4	12.1	0.4	E	1.5	E	3.7	NW	19.0	3.0	1.0	0.0	
30	16.4	21.8	10.9	0.5	ENE	2.3	E	3.6	E	0.0	0.0	0.0	0.4	
前半旬	19.6	24.9	15.5	0.9	E					45.0			19.5	
後半旬	15.2	19.5	11.3	0.8	ENE					57.0			8.9	
旬	17.4	22.2	13.4	0.9	E					102.0			28.4	
平年差/比	0.0	+0.1	+0.2							138			78	

観測所名	赤名									10 以上積算気温				169
日付	気温()			風向・風速(m/s)					降水量(mm)			日照(h)		
	平均	最高	最低	平均	最多	最大	風向	瞬間	風向	日計	1時間		10分	
21	19.0	20.9	15.8	0.8	NNW	2.7	N	6.4	NE	66.0	27.0	15.0	0.0	
22	18.4	25.1	12.7	0.8	N	2.6	N	5.2	NNE	0.0	0.0	0.0	7.9	
23	19.5	25.7	13.8	0.7	N	2.4	N	5.4	NNE	0.0	0.0	0.0	3.4	
24	20.0	25.6	16.9	1.0	N	2.8	N	6.6	N	0.0	0.0	0.0	6.8	
25	20.1	23.6	18.0	0.8	S	1.8	SSE	4.7	SSE	29.0	15.5	4.5	1.5	
26	16.9	20.4	13.3	1.4	NNW	3.6	NNW	8.1	NNW	43.5	20.5	5.5	0.5	
27	13.1	19.1	7.7	1.0	NNW	2.7	NW	5.7	NW	0.0	0.0	0.0	6.8	
28	13.3	17.9	9.1	0.5	SE	2	SE	4.2	SE	3.0	2.0	0.5	0.2	
29	12.8	14.1	11.5	0.5	S	1.9	SSW	6.2	ESE	17.5	6.5	1.5	0.0	
30	16.2	19.1	12.2	0.5	SSE	2.3	SE	4.6	SE	0.5	0.5	0.5	0.6	
前半旬	19.4	24.2	15.4	0.8	N					95.0			19.6	
後半旬	14.5	18.1	10.8	0.8	NNW					64.5			8.1	
旬	16.9	21.2	13.1	0.8	NNW					159.5			27.7	
平年差/比	0.0	-0.3	+0.4							210			84	

観測所名	川本									10 以上積算気温				190
日付	気温()			風向・風速(m/s)					降水量(mm)			日照(h)		
	平均	最高	最低	平均	最多	最大	風向	瞬間	風向	日計	1時間		10分	
21	21.1	23.1	18.4	0.7	SW	3	NNE			35.0	27.0		0.3	
22	20.9	27.1	16.7	0.9	NNE	2	N			0.0	0.0		8.1	
23	21.6	27.5	16.6	1.0	WSW	3	NNE			0.5	0.5		3.7	
24	22.0	26.7	19.1	1.1	N	3	N			0.0	0.5		9.0	
25	22.0	27.4	18.5	0.8	N	4	SW			32.5	13.0		2.1	
26	19.2	22.4	15.0	1.1	N	3	N			39.5	18.0		1.0	
27	15.5	21.2	10.6	0.8	NNW	3	NNE			0.0	0.0		7.7	
28	15.0	19.9	11.5	0.7	ESE	2	SSW			2.5	1.5		0.2	
29	14.8	16.5	13.4	0.8	SE	2	SSE			9.5	4.0		0.0	
30	17.6	21.7	13.6	0.8	ENE	2	WSW			0.0	0.0		1.3	
前半旬	21.5	26.4	17.9	0.9	N					68.0			23.2	
後半旬	16.4	20.3	12.8	0.8	N					51.5			10.2	
旬	19.0	23.4	15.3	0.9	N					119.5			33.4	
平年差/比	+0.3	-0.1	+0.2							153			97	

地域気象観測旬報

2008年9月21日～30日 島根県 (68)
(4/5)

観測所名	浜田									10 以上積算気温				209
	気温()			風向・風速(m/s)						降水量(mm)			日照 (h)	
	平均	最高	最低	平均	最多	最大	風向	瞬間	風向	日計	1時間	10分		
21	22.3	24.8	19.3	2.2	NE	9	NNE	17.0	N	41.0	35.5	11.0	0.6	
22	21.7	26.6	17.0	2.8	ENE	5.9	N	8.6	NNE	0.0	0.0	0.0	11.2	
23	22.9	26.9	18.7	3.2	ENE	6.8	NE	10.0	NE	0.0	0.0	0.0	2.0	
24	23.4	27.4	20.8	3.7	ENE	6.8	NE	11.3	NNE	0.0	0.0	0.0	8.1	
25	24.7	28.2	21.1	5.1	SW	12.3	SW	15.7	SW	34.0	17.5	5.0	2.9	
26	21.1	24.2	19.3	4.5	NNE	9.2	NNE	15.7	N	79.0	43.5	11.5	1.5	
27	18.5	22.5	14.2	3.8	ENE	7.1	NNE	12.9	N	0.0	0.0	0.0	7.9	
28	18.0	21.7	14.9	3.2	ENE	6.3	ENE	9.9	NE	1.0	1.0	1.0	0.0	
29	17.0	19.1	14.6	2.4	ENE	4.9	ENE	8.3	SE	2.0	1.0	0.5	0.0	
30	19.6	23.0	15.6	2.1	ENE	3.6	NE	6.0	ESE	0.0	0.0	0.0	1.0	
前半旬	23.0	26.8	19.4	3.4	ENE					75.0			24.8	
後半旬	18.8	22.1	15.7	3.2	ENE					82.0			10.4	
旬	20.9	24.4	17.6	3.3	ENE					157.0			35.2	
平年差/比	+0.4	+0.3	+0.7							235			73	

観測所名	瑞穂									10 以上積算気温				175
	気温()			風向・風速(m/s)						降水量(mm)			日照 (h)	
	平均	最高	最低	平均	最多	最大	風向	瞬間	風向	日計	1時間	10分		
21	19.6	21.1	17.1	0.7	WNW	2	WNW			47.0	20.5		0.4	
22	19.2	26.0	14.3	0.6	NNW	3	W			0.0	0.0		9.5	
23	20.3	27.1	14.4	1.0	WNW	4	WNW			1.5	1.5		4.0	
24	20.8	26.2	17.8	0.8	ENE	3	ENE			0.0	1.5		8.8	
25	20.0	25.2	16.4	0.5	E	2	W			2.5	2.0		2.1	
26	17.4	20.8	13.8	1.4	WNW	4	W			34.5	16.0		0.4	
27	14.0	19.2	8.6	0.7	W	3	ENE			0.0	0.0		6.6	
28	13.8	18.6	9.5	0.7	E	3	E			1.0	1.0		0.3	
29	13.5	14.9	12.1	0.9	ENE	2	ENE			8.5	2.5		0.0	
30	16.4	19.2	13.7	0.8	ENE	2	ESE			1.0	1.0		0.0	
前半旬	20.0	25.1	16.0	0.7	W					51.0			24.8	
後半旬	15.0	18.5	11.5	0.9	ENE					45.0			7.3	
旬	17.5	21.8	13.8	0.8	ENE					96.0			32.1	
平年差/比	+0.2	-0.5	+0.9							126			84	

観測所名	弥栄									10 以上積算気温				179
	気温()			風向・風速(m/s)						降水量(mm)			日照 (h)	
	平均	最高	最低	平均	最多	最大	風向	瞬間	風向	日計	1時間	10分		
21	19.9	21.7	16.7	1.0	NNE	6.8	NNE	10.9	N	19.5	13.5	5.0	0.6	
22	18.7	25.7	12.9	1.3	NNE	4	N	6.8	N	0.5	0.5	0.5	8.2	
23	19.3	25.6	13.1	0.8	N	4.3	N	7.4	NNE	0.5	0.5	0.5	0.9	
24	21.4	26.1	18.5	1.3	NNE	3.9	N	6.3	N	0.0	0.0	0.0	6.4	
25	22.6	26.3	18.4	1.6	S	3.1	S	8.6	WNW	4.0	3.5	1.5	0.8	
26	17.5	21.5	14.5	2.1	N	5.8	N	10.6	NNE	33.0	17.0	6.0	0.7	
27	13.9	19.5	8.3	1.7	N	4.4	N	7.8	N	0.0	0.0	0.0	8.0	
28	14.7	18.9	10.2	1.4	NNE	3.2	NE	8.0	SE	0.5	0.5	0.5	0.2	
29	14.7	17.2	12.7	0.9	NE	2.6	SE	4.8	SE	1.0	1.0	0.5	0.0	
30	16.7	21.1	12.2	0.9	N	2.5	N	4.2	N	1.5	1.0	0.5	0.3	
前半旬	20.4	25.1	15.9	1.2	NNE					24.5			16.9	
後半旬	15.5	19.6	11.6	1.4	N					36.0			9.2	
旬	17.9	22.4	13.8	1.3	N					60.5			26.1	
平年差/比	+0.7	+0.7	+1.0							76			62	

観測所名	高津									10 以上積算気温				207
	気温()			風向・風速(m/s)						降水量(mm)			日照 (h)	
	平均	最高	最低	平均	最多	最大	風向	瞬間	風向	日計	1時間	10分		
21	22.2	24.2	18.9	1.9	SSE	7	W			26.5	19.5			
22	21.2	25.5	17.3	2.5	SSE	4	SSE			0.0	0.0			
23	23.4	27.8	18.7	2.9	S	5	NE			0.0	0.0			
24	23.4	26.0	21.9	2.6	NE	4	SSE			0.0	0.0			
25	25.2	30.2	21.2	3.9	S	8	W			0.0	0.0			
26	21.2	24.0	19.3	4.0	NW	7	NW			25.0	12.5			
27	18.2	21.7	14.0	3.1	NNE	6	NNE			0.0	0.0			
28	17.0	20.6	13.7	2.3	SSE	4	SSE			0.0	0.0			
29	16.8	19.0	15.1	2.3	SSE	5	SSE			0.0	0.0			
30	18.6	22.0	15.2	2.1	SSE	4	SSE			0.0	0.0			
前半旬	23.1	26.7	19.6	2.8	S					26.5				
後半旬	18.4	21.5	15.5	2.8	SSE					25.0				
旬	20.7	24.1	17.5	2.8	SSE					51.5				
平年差/比	//	//	//							//				

地域気象観測旬報

2008年9月21日～30日 島根県 (68)
(5/5)

観測所名	益田										10 以上積算気温			218
	気温()			風向・風速(m/s)						降水量(mm)			日照 (h)	
	平均	最高	最低	平均	最多	最大	風向	瞬間	風向	日計	1時間	10分		
21	23.2	24.9	20.0	1.4	ESE	3	NNE			19.5	12.0		0.7	
22	22.4	27.7	17.5	1.5	N	3	N			0.0	0.0		11.3	
23	24.1	28.6	18.6	1.5	WNW	3	NE			0.0	0.0		4.1	
24	24.8	29.1	22.2	1.4	N	3	SSW			0.0	0.0		6.0	
25	26.3	31.0	22.1	2.1	SSW	4	SSW			0.0	0.1		3.0	
26	22.1	24.9	20.1	2.3	N	5	N			22.0	12.5		1.3	
27	19.2	23.2	14.7	2.3	NNE	4	NNE			0.0	0.0		8.8	
28	18.0	21.7	14.5	1.2	SSE	3	S			0.0	0.0		0.0	
29	17.9	19.8	16.1	1.3	SSE	3	SE			0.0	0.0		0.0	
30	19.5	23.1	16.0	1.0	SE	2	SE			0.0	0.0		0.0	
前半旬	24.2	28.3	20.1	1.6	SE					19.5			25.1	
後半旬	19.3	22.5	16.3	1.6	SSE					22.0			10.1	
旬	21.8	25.4	18.2	1.6	SSE					41.5			35.2	
平年差/比	+1.3	+0.8	+1.6							60			73	

観測所名	津和野										10 以上積算気温			200
	気温()			風向・風速(m/s)						降水量(mm)			日照 (h)	
	平均	最高	最低	平均	最多	最大	風向	瞬間	風向	日計	1時間	10分		
21	21.7	24.2	19.1	0.7	N	3.5	SE	7.1	SE	20.5	11.5	6.0	0.4	
22	21.5	29.0	17.4	0.9	SSW	3	NE	5.5	NNE	0.0	0.0	0.0	8.5	
23	22.7	29.5	16.8	0.7	SSE	2.7	N	6.6	ENE	0.0	0.0	0.0	4.7	
24	23.1	28.7	20.7	0.8	NNE	2.5	NNE	4.7	N	0.0	0.0	0.0	2.6	
25	24.2	28.9	20.4	2.1	SSW	4.6	SSW	9.5	S	2.5	2.5	1.5	0.9	
26	20.1	23.8	15.7	1.3	N	3.3	SW	7.0	NE	13.5	6.0	1.5	0.3	
27	16.4	22.9	11.7	1.0	NNE	3.5	NNE	7.2	NE	0.0	0.0	0.0	7.8	
28	15.7	19.9	12.2	0.6	SSE	2.9	S	7.2	SSW	0.0	0.0	0.0	0.0	
29	16.4	17.6	15.0	1.0	NNE	3.6	E	8.0	E	0.0	0.0	0.0	0.0	
30	17.8	20.8	15.8	0.6	SW	2.9	N	5.5	W	8.0	3.0	1.5	0.0	
前半旬	22.6	28.1	18.9	1.0	SSW					23.0			17.1	
後半旬	17.3	21.0	14.1	0.9	NNE					21.5			8.1	
旬	20.0	24.5	16.5	1.0	N					44.5			25.2	
平年差/比	+0.9	+0.2	+1.3							58			77	

観測所名	吉賀										10 以上積算気温			187
	気温()			風向・風速(m/s)						降水量(mm)			日照 (h)	
	平均	最高	最低	平均	最多	最大	風向	瞬間	風向	日計	1時間	10分		
21	20.7	22.6	18.0	1.3	NE	6	ENE			39.5	17.5		0.7	
22	20.6	27.6	16.4	1.2	NE	6	ENE			0.0	0.0		8.8	
23	21.2	27.1	15.7	1.7	NE	5	ENE			0.0	0.0		3.6	
24	22.4	27.5	20.0	1.3	WSW	4	WSW			0.0	0.0		3.4	
25	22.1	28.1	18.9	1.1	NE	3	SSE			1.0	1.0		0.7	
26	19.1	22.0	13.7	4.7	ENE	11	ENE			14.0	5.5		0.3	
27	14.7	20.5	9.4	1.3	ENE	5	ENE			0.0	0.0		6.9	
28	14.5	18.8	10.9	0.7	SSW	3	SW			1.0	1.0		0.0	
29	14.7	16.0	13.2	1.1	SSW	3	W			1.0	0.5		0.0	
30	17.0	18.3	15.1	0.8	SW	3	NE			15.0	5.5		0.0	
前半旬	21.4	26.6	17.8	1.3	NE					40.5			17.2	
後半旬	16.0	19.1	12.5	1.7	ENE					31.0			7.2	
旬	18.7	22.9	15.1	1.5	NE					71.5			24.4	
平年差/比	//	//	//							//			//	

地域雨量観測旬報

2008年9月21日～30日 島根県 (68)

(1/1)

観測所名	大東				伯太				佐田				福光				吾妻山				桜江			
	降水量(mm)				降水量(mm)				降水量(mm)				降水量(mm)				降水量(mm)				降水量(mm)			
	日計	平年比	最大1時間	最大10分間	日計	平年比	最大1時間	最大10分間	日計	平年比	最大1時間	最大10分間	日計	平年比	最大1時間	最大10分間	日計	平年比	最大1時間	最大10分間	日計	平年比	最大1時間	最大10分間
21	28.5		10.0		49.5		12.5		24.5		15.0		20.5		14.5		30.5		7.0		44.0		37.0	
22	0.0		0.0		0.0		0.0		0.0		0.0		0.0		0.0		0.0		0.0		0.0		0.0	
23	7.0		5.5		14.5		9.0		3.0		2.5		0.0		0.0		5.0		2.0		0.0		0.0	
24	0.0		0.0		0.0		0.0		0.0		0.0		0.0		0.0		1.0		0.5		0.0		0.0	
25	3.0		2.5		1.5		1.0		17.0		12.5		17.5		15.0		17.0		11.0		40.5		17.5	
半旬計/最大	38.5	107	10.0		65.5	167	12.5		44.5	109	15.0		38.0	114	15.0		53.5	122	11.0		84.5	221	37.0	
26	22.0		10.5		24.0		10.5		29.5		12.5		44.5		20.5		33.0		14.0		51.0		26.5	
27	0.0		0.0		0.0		0.0		0.0		0.0		0.0		0.0		0.0		0.0		0.0		0.0	
28	0.0		0.0		0.0		0.0		0.5		0.5		2.5		2.0		8.0		4.0		1.5		1.0	
29	13.5		2.0		21.5		5.0		10.5		2.0		6.0		2.5		28.0		5.5		7.5		4.0	
30	0.0		0.0		0.0		0.0		0.0		0.0		0.0		0.0		0.5		0.5		0.0		0.0	
半旬計/最大	35.5	111	10.5		45.5	132	10.5		40.5	118	12.5		53.0	186	20.5		69.5	180	14.0		60.0	178	26.5	
旬計	74.0	98			111.0	137			85.0	104			91.0	129			123.0	139			144.5	183		
旬最大	28.5		10.5		49.5		12.5		29.5		15.0		44.5		20.5		33.0		14.0		51.0		37.0	
起日	21		26		21		21		26		21		26		26		26		26		26		21	

観測所名	三隅				波佐				匹見															
	降水量(mm)				降水量(mm)				降水量(mm)				降水量(mm)				降水量(mm)				降水量(mm)			
	日計	平年比	最大1時間	最大10分間	日計	平年比	最大1時間	最大10分間	日計	平年比	最大1時間	最大10分間	日計	平年比	最大1時間	最大10分間	日計	平年比	最大1時間	最大10分間	日計	平年比	最大1時間	最大10分間
21	30.5		24.5		25.0		13.0		21.5		9.5													
22	0.0		0.0		0.0		0.0		0.0		0.0													
23	0.0		0.0		0.5		0.5		0.0		0.0													
24	0.0		0.0		0.0		0.0		0.0		0.0													
25	6.0		5.5		4.5		3.5		0.5		0.5													
半旬計/最大	36.5	111	24.5		30.0	70	13.0		22.0	58	9.5													
26	31.5		15.0		35.0		17.0		21.0		6.0													
27	0.0		0.0		0.0		0.0		0.0		0.0													
28	0.0		0.0		1.5		1.0		0.0		0.0													
29	0.5		0.5		2.0		1.5		4.5		2.5													
30	0.5		0.5		1.5		1.0		5.0		1.5													
半旬計/最大	32.5	111	15.0		40.0	108	17.0		30.5	94	6.0													
旬計	69.0	107			70.0	83			52.5	70														
旬最大	31.5		24.5		35.0		17.0		21.5		9.5													
起日	26		21		26		26		21		21													

地域気象観測月報(集計値)

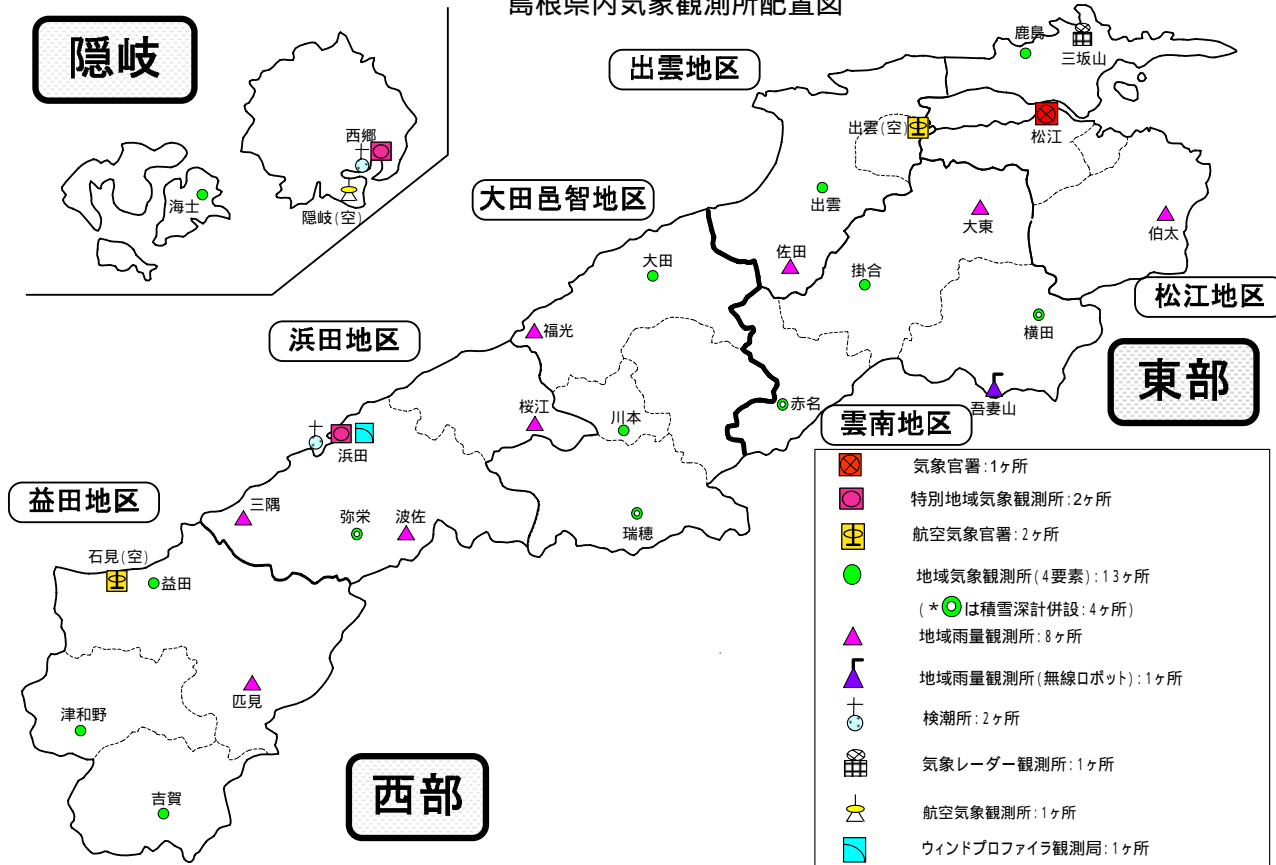
島根県 (68)

2008年9月

2/2頁

観測所名	高津	益田	津和野	吉賀		
気	平均	22.9	24.0	22.5	21.2	
	平年差	//	1.5	1.2	//	
	最高	30.5	31.9	32.6	30.5	
	起日	11	1	10	20	
	最低	13.7	14.5	11.7	9.4	
	起日	28	28	27	27	
	最高平均	26.4	28.0	27.9	26.0	
	最高平年差	//	1.5	1.4	//	
	最低平均	19.6	20.3	19.0	17.6	
	最低平年差	//	1.6	1.7	//	
	積算気温	686	721	674	637	
	温	平均0 未満日数	0	0	0	0
		平均25 以上日数	5	14	3	0
		最高0 未満日数	0	0	0	0
最高25 以上日数		24	24	22	22	
最高30 以上日数		2	8	10	4	
最高35 以上日数		0	0	0	0	
最低0 未満日数		0	0	0	0	
最低25 以上日数		0	0	0	0	
日照		月計		153.4	105.0	106.2
	平年比		97	92	//	
	0.1時間未満日数		5	5	5	
風向・風速	平均風速	2.5	1.6	0.9	1.5	
	最大風速	8	5	4.6	11	
	最大風速風向	W	N	SSW	ENE	
	起日	25	26	25	26	
	最大瞬間風速			9.5		
	最大瞬間風速風向			S		
	起日			25		
	最多風向	SSE	N	NNE	NE	
	10m/s以上日数	0	0	0	1	
	15m/s以上日数	0	0	0	0	
	20m/s以上日数	0	0	0	0	
30m/s以上日数	0	0	0	0		
降	月計	60.5	51.5	135.0	104.5	
	平年比	//	25	62	//	
水量	最大日降水量	26.5	22.0	47.0	39.5	
	起日	21	26	6	21	
	最大1時間降水量	19.5	12.5	44.5	17.5	
	起日 時分	21 08:10	26 02:20	6 16:53	21 01:10	
	最大10分間降水量			16.0		
	起日 時分			6 16:24		
	1mm以上日数	5	7	14	11	
	10mm以上日数	2	2	4	4	
	30mm以上日数	0	0	1	1	
	50mm以上日数	0	0	0	0	
	70mm以上日数	0	0	0	0	
	100mm以上日数	0	0	0	0	

島根県内気象観測所配置図



20年10月1日現在

島根県地域気象観測所（アメダス）所在地一覧表

観測所	気温	降水量	日照	風向 風速	積雪	所在地	緯度	経度	海面上 の高さ
西郷						隠岐郡隠岐の島町西町大城（西郷特別地域気象観測所）	36°12.2'	133°20.0'	27m
西郷岬						隠岐郡隠岐の島町岬町字風の松（隠岐航空気象観測所）	36°10.7'	133°19.4'	80m
海士						隠岐郡海士町大字海士	36°05.8'	133°05.8'	3m
鹿島						松江市鹿島町北講武	35°31.2'	133°01.3'	5m
斐川						簸川郡斐川町大字沖州字反（出雲空港出張所）	35°24.8'	132°53.4'	2m
松江						松江市西津田（松江地方気象台）	35°27.4'	133°03.9'	17m
出雲						出雲市芦渡町	35°19.9'	132°43.8'	20m
大東						雲南市大東町下阿用	35°19.1'	132°57.9'	56m
伯太						安来市伯太町母里	35°21.0'	133°16.4'	23m
佐田						出雲市佐田町大呂	35°13.3'	132°43.4'	100m
大田						大田市大田町大田	35°11.5'	132°30.1'	15m
掛合						雲南市掛合町掛合	35°11.9'	132°49.0'	215m
横田						仁多郡奥出雲町稲原	35°10.4'	133°06.2'	369m
福光						大田市温泉津町福光	35°04.2'	132°19.9'	8m
赤名						飯石郡飯南町下赤名	35°00.1'	132°42.7'	444m
吾妻山						仁多郡奥出雲町大馬木	35°04.2'	133°02.2'	1012m
桜江						江津市桜江町川戸	34°57.4'	132°20.1'	25m
川本						邑智郡川本町川本	34°58.6'	132°29.5'	132m
浜田						浜田市大辻町（浜田特別地域気象観測所）	34°53.8'	132°04.2'	19m
瑞穂						邑智郡邑南町淀原	34°51.2'	132°31.8'	327m
三隅						浜田市三隅町三隅	34°47.3'	131°57.5'	11m
弥栄						浜田市弥栄町長安本郷	34°46.6'	132°06.5'	380m
波佐						浜田市金城町波佐	34°46.8'	132°11.8'	370m
高津						益田市内田町（石見空港出張所）	34°40.5'	131°47.4'	54m
益田						益田市あけぼの東町	34°40.6'	131°50.6'	4m
匹見						益田市匹見町匹見	34°34.3'	132°01.0'	259m
津和野						鹿足郡津和野町森村口	34°27.7'	131°46.2'	165m
吉賀						鹿足郡吉賀町七日市	34°23.5'	131°53.6'	250m

中国地方 1か月予報

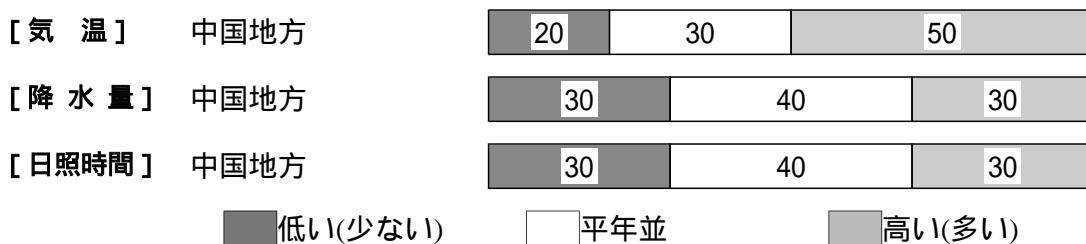
(9月27日から10月26日までの天候見通し)

平成20年9月26日
広島地方气象台発表

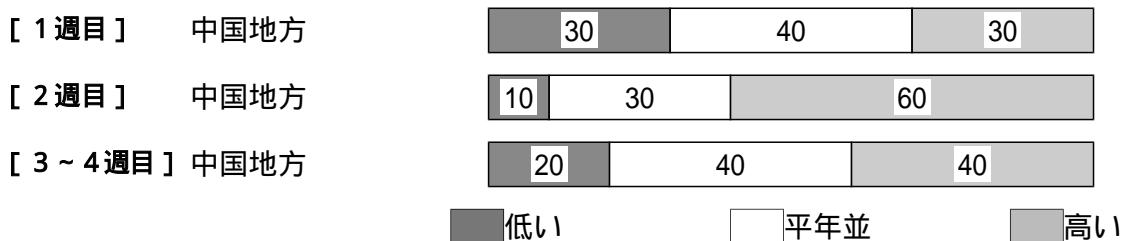
< 予想される向こう1か月の天候 >

向こう1か月の出現の可能性が最も大きい天候と特徴のある気温、降水量等の確率は以下のとおりです。
天気は数日の周期で変わるでしょう。
向こう1か月の気温は高い確率50%です。
週別の気温は、2週目は高い確率60%、3~4週目は平年並または高い確率ともに40%です。

< 向こう1か月の気温、降水量、日照時間の各階級の確率 (%) >



< 気温経過の各階級の確率 (%) >



< 予報の対象期間 >

1か月 : 9月27日(土) ~ 10月26日(日)
1週目 : 9月27日(土) ~ 10月 3日(金)
2週目 : 10月 4日(土) ~ 10月10日(金)
3~4週目 : 10月11日(土) ~ 10月24日(金)

< 次回発表予定等 >

1か月予報 : 毎週金曜日 14時30分 次回は10月3日
3か月予報 : 10月23日(木) 14時

< 参考資料（平年並の範囲等） >

(1) 30 年平均値（向こう 1 か月の平均気温、降水量、日照時間と 1 週目、2 週目、3 ~ 4 週目の平均気温）

	気 温 ()	降 水 量 (mm)	日照時間 (時間)	気 温()		
				1 週目	2 週目	3 ~ 4 週目
松江	17.3	131.6	152.3	19.4	18.1	16.2
西郷	17.0	124.3	159.0	19.1	17.8	15.9
浜田	17.8	122.9	158.7	19.7	18.5	16.8
鳥取	17.1	153.8	138.8	19.2	17.9	16.1
米子	17.3	147.1	151.7	19.4	18.2	16.2
境	17.8	139.1	150.7	19.8	18.6	16.7
広島	18.9	111.0	170.1	21.1	19.8	17.7
呉	19.2	111.1	165.3	21.1	20.0	18.1
福山	17.9	102.4	166.5	20.1	18.7	16.7
岡山	18.5	101.2	161.3	20.7	19.4	17.3
津山	15.9	106.3	146.6	18.3	16.8	14.6

なお、気温、降水量、日照時間の「平年並」の範囲は、地点ごとに幾分違いはありますが、下に示した地域平均の「平年並」の範囲を参考にして下さい。

(2) 1971 ~ 2000 年のデータに基づいた向こう 1 か月地域平均の気温、降水量、日照時間の平年差(比)の「平年並」の範囲は次のとおりです。

	気温平年差()	降水量平年比(%)	日照時間平年比(%)
中国地方	-0.4 ~ +0.2	72 ~ 108	96 ~ 104
山陰	-0.3 ~ +0.2	71 ~ 115	95 ~ 105
山陽	-0.5 ~ +0.3	72 ~ 106	95 ~ 105

(3) この予報期間の 1 週目、2 週目、3 ~ 4 週目の地域平均の気温平年差の「平年並」の範囲は次のとおりです。

	1 週目	2 週目	3 ~ 4 週目
中国地方	-0.6 ~ +0.5	-0.6 ~ +0.4	-0.4 ~ +0.3
山陰	-0.5 ~ +0.4	-0.6 ~ +0.3	-0.4 ~ +0.3
山陽	-0.7 ~ +0.5	-0.7 ~ +0.4	-0.5 ~ +0.4

< 参考資料（利用上の注意） >

(1) 気温(降水量)等は、「低い(少ない)」「平年並」「高い(多い)」の 3 つの階級で予報します。階級の幅は、1971 ~ 2000 年の 30 年間に於ける各階級の出現率が等分(それぞれ 33%)となるように決めてあります(気候的出現率と呼びます)。

(2) 予報する確率の数値は、それぞれの階級が出現する可能性の大きさを表しています。予測資料の信頼性が大きい場合には気候的出現率から大きく隔たった 10%以下や 60%以上の確率を付けられますが、特定の階級を強調できない場合には気候的出現率と同じかそれと同程度(30%、40%)の確率しか付けられません。

(3) 晴れや雨などの天気日数は、平年の日数よりも多い(少ない)場合は「平年に比べて多い(少ない)」、また平年の日数と同程度に多い(少ない)場合には「平年と同様に多い(少ない)」と表現します。なお、単に多い(少ない)と表現した場合には対象期間の 2 分の 1 より多い(少ない)ことを意味します。