

島根県農業気象速報

平成20年5月中旬

島根県
松江地方気象台

平成20年5月21日発行

気象概況 平成20年5月中旬

天気は周期的に変化し、気圧の谷や寒気の影響で雨となる日もあった。

| 日付 | 天気概況 | 松江 | 西郷 |
|-----|-------------|-----------|---------|
| 11日 | 気圧の谷の影響を受ける | 晴一時雨 | 晴 |
| 12日 | 高気圧に覆われる | 快晴 | 晴 |
| 13日 | 寒気の影響を受ける | 曇時々雨、雷を伴う | 曇時々晴一時雨 |
| 14日 | 寒気の影響を受ける | 曇時々晴一時雨 | 曇一時雨後晴 |
| 15日 | 高気圧に覆われる | 快晴 | 快晴 |
| 16日 | 高気圧に覆われる | 晴 | 晴後薄曇 |
| 17日 | 高気圧に覆われる | 晴 | 晴後一時薄曇 |
| 18日 | 高気圧に覆われる | 晴後薄曇 | 薄曇一時晴 |
| 19日 | 気圧の谷が通過 | 曇後雨 | 曇後雨 |
| 20日 | 高気圧に覆われる | 晴時々曇 | 晴 |

気象官署の観測値(5月中旬)

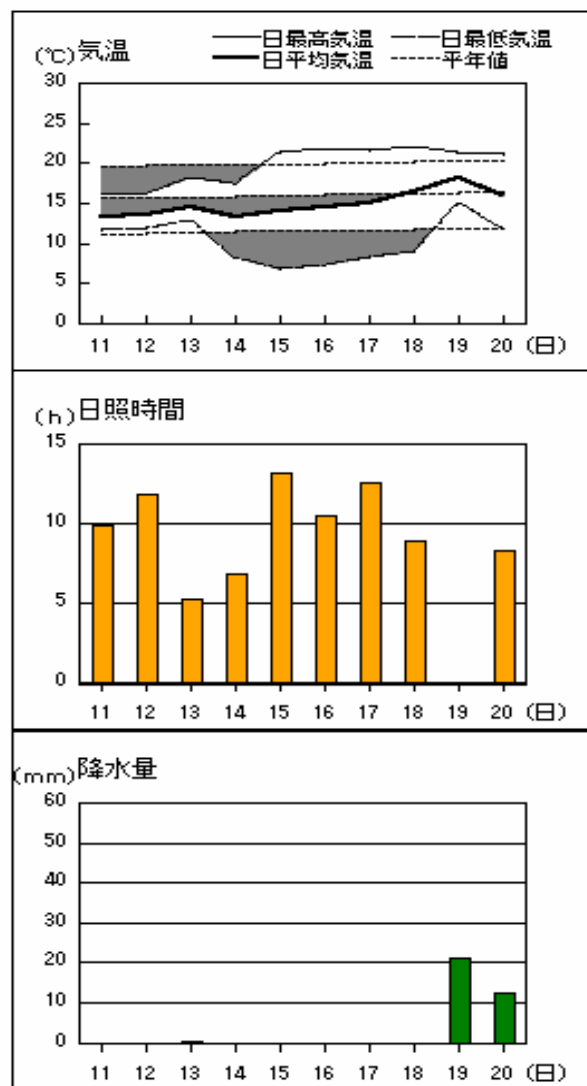
| 要素 | 気温℃ | | | | | | 降水量 | | 日照時間 | |
|----|------|------|------|------|------|------|------|------|------|------|
| | 平均 | | 最高 | | 最低 | | | | | |
| 官署 | 本年 | 平年 | 本年 | 平年 | 本年 | 平年 | 本年 | 平年 | 本年 | 平年 |
| 松江 | 15.6 | 17.1 | 21.3 | 22.2 | 10.5 | 12.5 | 27.0 | 49.5 | 81.1 | 66.0 |
| 浜田 | 15.6 | 17.0 | 21.2 | 21.3 | 10.2 | 12.7 | 41.5 | 58.8 | 88.7 | 64.5 |
| 西郷 | 14.8 | 15.9 | 19.7 | 20.3 | 10.3 | 11.3 | 34.0 | 48.8 | 86.6 | 68.9 |

平均気温は、松江、浜田「かなり低い」、西郷「低い」。降水量は、全域「平年並」。日照時間は、松江、西郷「多い」、浜田「かなり多い」。

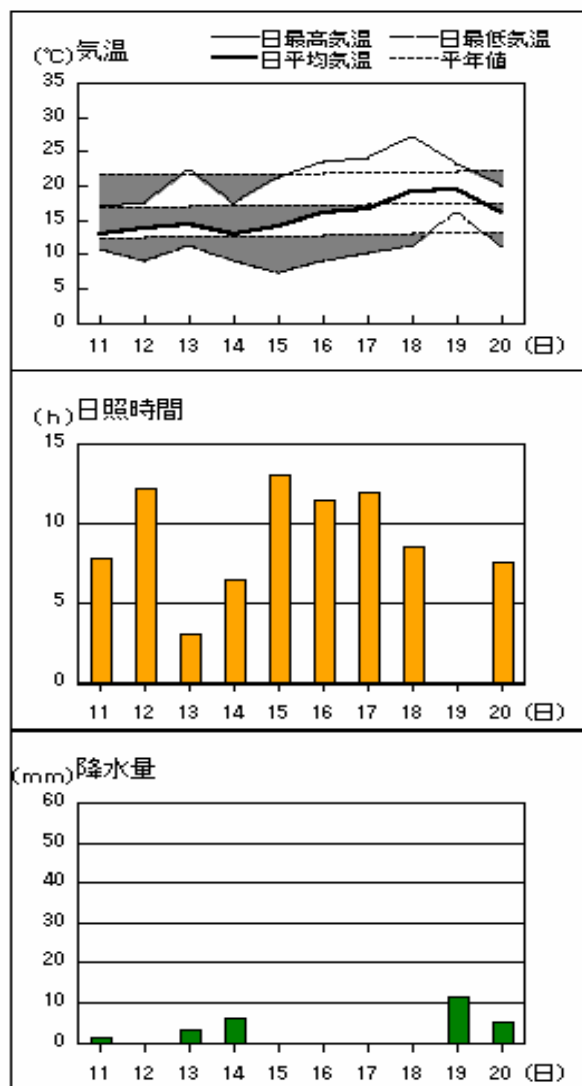
注：地上気象観測における平年の統計期間は、松江、浜田、西郷とも1971～2000年の30年間である。

アメダス 気象経過図：2008年5月11日-2008年5月20日

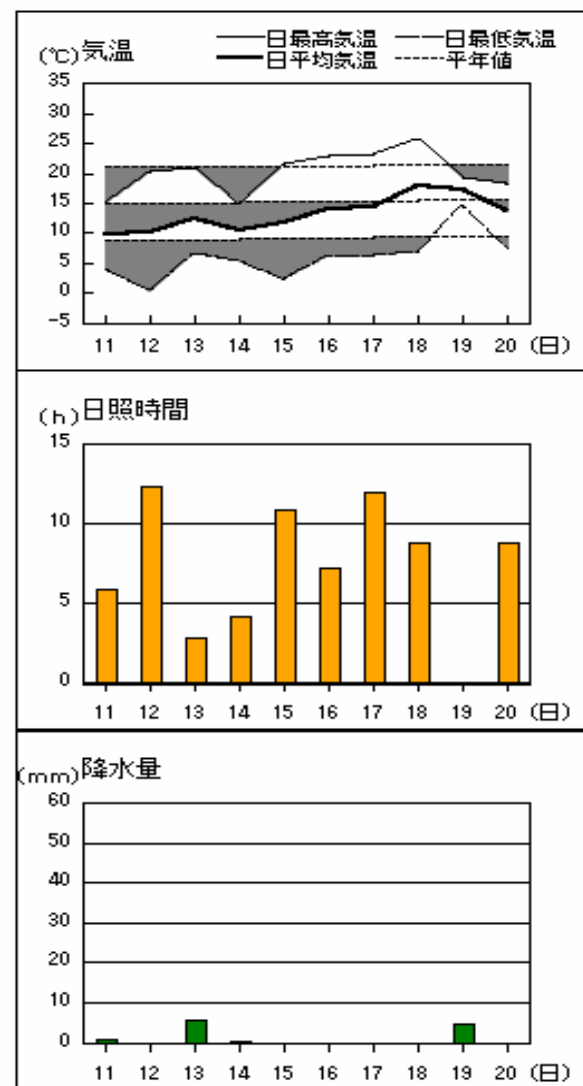
西郷



松江

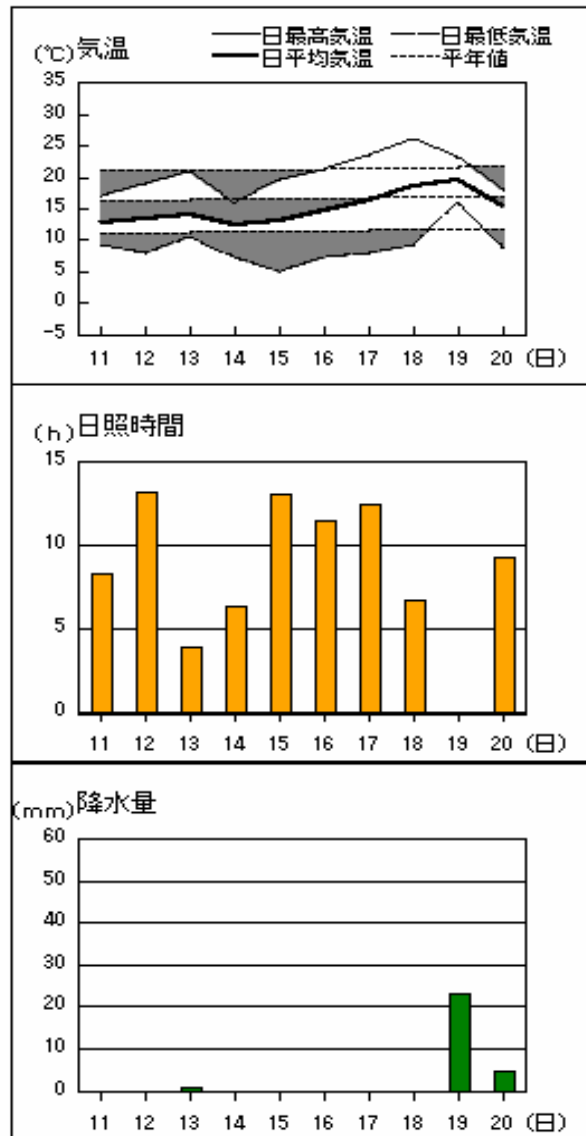


横田

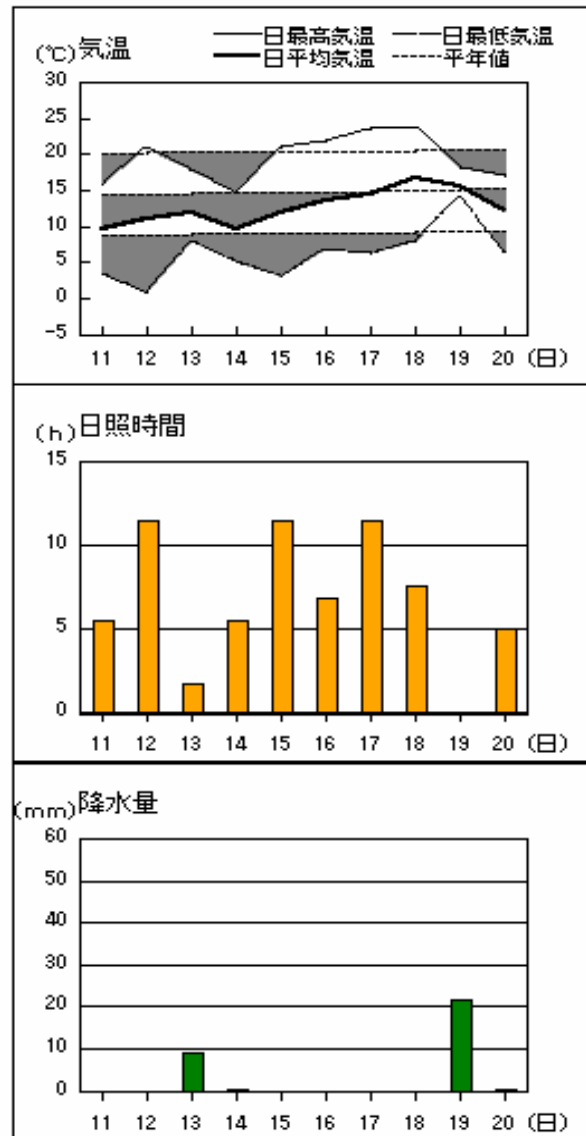


アメダス 気象経過図：2008年5月11日-2008年5月20日

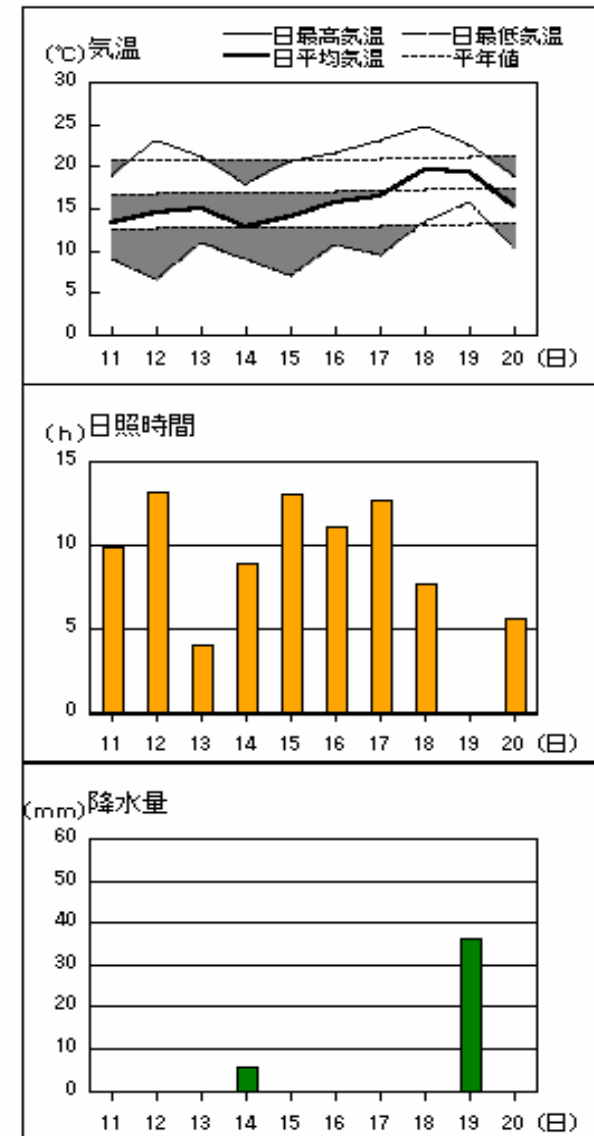
出雲



赤名

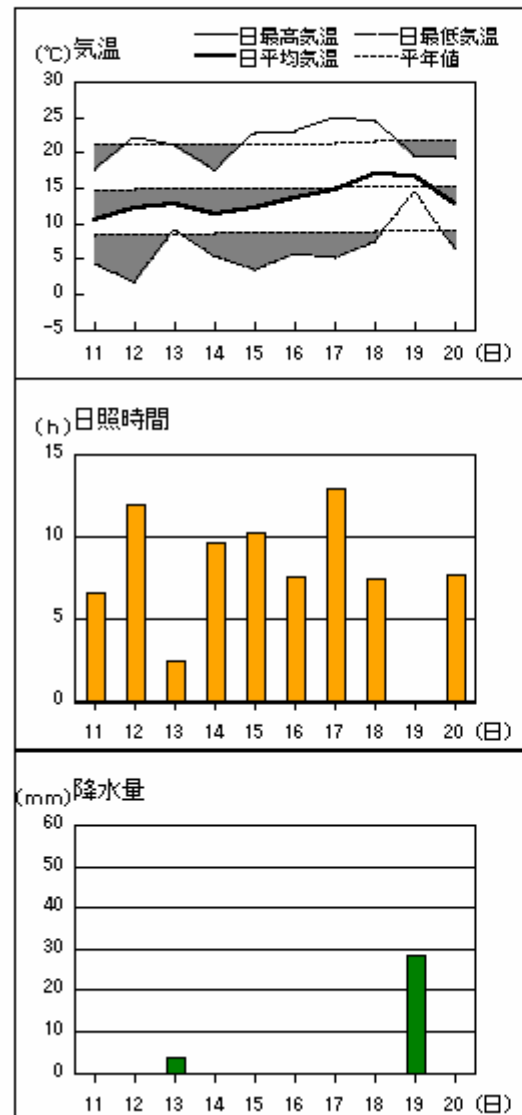


浜田

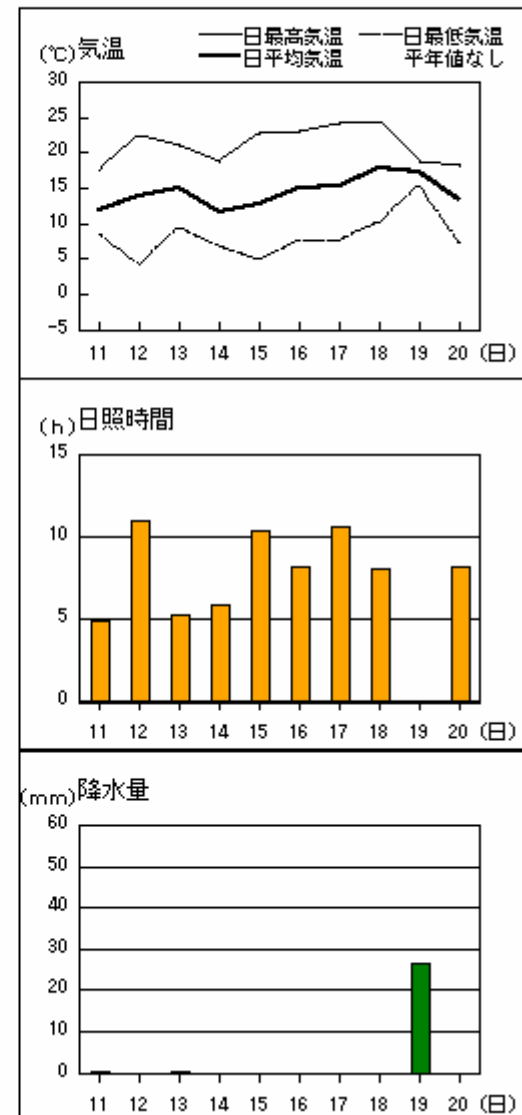


アメダス 気象経過図：2008年5月11日-2008年5月20日

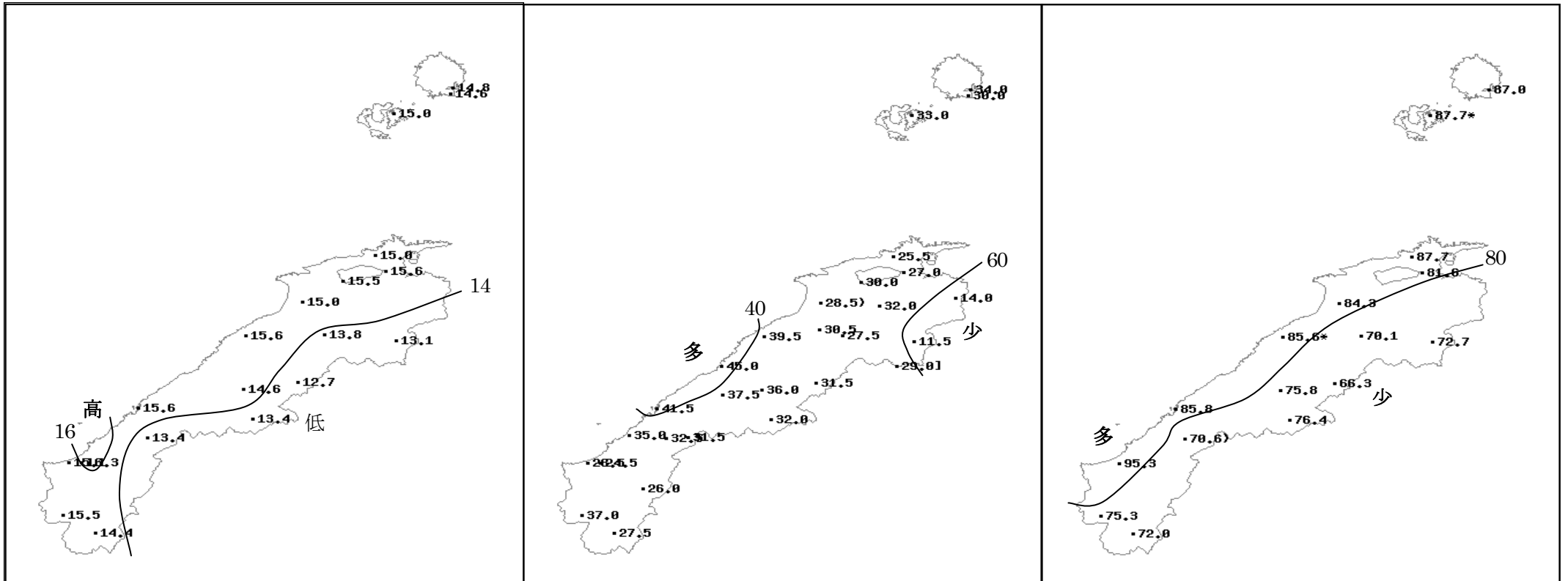
瑞穂



吉賀



2008年（平成20年）5月中旬の気象分布図



* 印の数字は太陽式日射計の観測値を回転式日射計に換算した値です。

平均気温 (°C)

降水量 (mm)

日照時間 (h)

地域気象観測旬報

2008年5月11日～20日 島根県 (68)
(1/5)

| 観測所名 | 西郷 | | | | | | | | | | 10℃以上積算気温 | | | 148 |
|-------|-------|------|------|------------|-----|------|-----|------|-----|---------|-----------|-----|-------|-----|
| | 気温(℃) | | | 風向・風速(m/s) | | | | | | 降水量(mm) | | | 日照(h) | |
| | 平均 | 最高 | 最低 | 平均 | 最多 | 最大 | 風向 | 瞬間 | 風向 | 日計 | 1時間 | 10分 | | |
| 11 | 13.2 | 16.3 | 11.7 | 5.2 | NE | 8.4 | ENE | 12.9 | E | 0.0 | 0.0 | 0.0 | 9.9 | |
| 12 | 13.6 | 16.2 | 11.8 | 7.7 | ENE | 11.5 | ENE | 18 | NE | 0.0 | 0.0 | 0.0 | 11.8 | |
| 13 | 14.4 | 18.2 | 12.9 | 4.8 | ENE | 8.7 | ENE | 14.8 | ENE | 0.5 | 0.5 | 0.5 | 5.3 | |
| 14 | 13.4 | 17.5 | 8.1 | 3.4 | W | 7.2 | WSW | 11.5 | W | 0.0 | 0.0 | 0.0 | 6.8 | |
| 15 | 13.9 | 21.2 | 6.7 | 2.1 | NW | 5 | S | 8.7 | SSE | 0.0 | 0.0 | 0.0 | 13.1 | |
| 16 | 14.5 | 21.9 | 7.3 | 2.0 | NW | 4.2 | E | 6.2 | E | 0.0 | 0.0 | 0.0 | 10.4 | |
| 17 | 14.9 | 21.5 | 8.2 | 2.0 | NW | 4.7 | SSE | 6.5 | SE | 0.0 | 0.0 | 0.0 | 12.5 | |
| 18 | 16.5 | 22.0 | 8.9 | 2.1 | ENE | 7.3 | S | 13.4 | S | 0.0 | 0.0 | 0.0 | 8.9 | |
| 19 | 18.1 | 21.4 | 15.1 | 3.6 | S | 7.3 | S | 14.6 | S | 21.0 | 5.0 | 3.0 | 0.0 | |
| 20 | 15.9 | 21.1 | 11.8 | 3.1 | WNW | 6.9 | WSW | 11.5 | WSW | 12.5 | 11.0 | 4.5 | 8.3 | |
| 前半旬 | 13.7 | 17.9 | 10.2 | 4.6 | ENE | | | | | 0.5 | | | 46.9 | |
| 後半旬 | 16.0 | 21.6 | 10.3 | 2.6 | NW | | | | | 33.5 | | | 40.1 | |
| 旬 | 14.8 | 19.7 | 10.3 | 3.6 | ENE | | | | | 34.0 | | | 87.0 | |
| 平年差/比 | -1.0 | -0.1 | -1.2 | | | | | | | 60 | | | 142 | |

| 観測所名 | 西郷岬 | | | | | | | | | | 10℃以上積算気温 | | | 146 |
|-------|-------|------|------|------------|-----|----|-----|----|----|---------|-----------|-----|-------|-----|
| | 気温(℃) | | | 風向・風速(m/s) | | | | | | 降水量(mm) | | | 日照(h) | |
| | 平均 | 最高 | 最低 | 平均 | 最多 | 最大 | 風向 | 瞬間 | 風向 | 日計 | 1時間 | 10分 | | |
| 11 | 12.8 | 15.5 | 11.1 | 7.3 | NE | 9 | NE | | | 0.0 | 0.0 | 0.0 | | |
| 12 | 13.2 | 15.3 | 11.3 | 9.6 | NE | 13 | NE | | | 0.0 | 0.0 | | | |
| 13 | 13.7 | 17.4 | 12.2 | 6.6 | E | 12 | NE | | | 0.5 | 0.5 | | | |
| 14 | 12.9 | 16.0 | 9.9 | 4.9 | W | 8 | W | | | 0.0 | 0.0 | | | |
| 15 | 14.0 | 19.0 | 9.0 | 2.9 | SSW | 6 | SSW | | | 0.0 | 0.0 | | | |
| 16 | 14.4 | 18.4 | 10.2 | 3.3 | ENE | 6 | NE | | | 0.0 | 0.0 | | | |
| 17 | 15.1 | 19.2 | 10.6 | 3.1 | ENE | 5 | SSE | | | 0.0 | 0.0 | | | |
| 18 | 16.7 | 19.4 | 12.0 | 4.1 | NE | 8 | SSE | | | 0.0 | 0.0 | | | |
| 19 | 17.2 | 19.3 | 15.3 | 4.5 | S | 11 | S | | | 20.0 | 5.0 | | | |
| 20 | 15.5 | 18.9 | 11.9 | 4.2 | W | 7 | W | | | 9.5 | 8.5 | | | |
| 前半旬 | 13.3 | 16.6 | 10.7 | 6.3 | NE | | | | | 0.5 | | | | |
| 後半旬 | 15.8 | 19.0 | 12.0 | 3.8 | ENE | | | | | 29.5 | | | | |
| 旬 | 14.6 | 17.8 | 11.4 | 5.1 | NE | | | | | 30.0 | | | | |
| 平年差/比 | // | // | // | | | | | | | // | | | | |

| 観測所名 | 海士 | | | | | | | | | | 10℃以上積算気温 | | | 150 |
|-------|-------|------|------|------------|-----|----|-----|----|----|---------|-----------|-----|-------|-----|
| | 気温(℃) | | | 風向・風速(m/s) | | | | | | 降水量(mm) | | | 日照(h) | |
| | 平均 | 最高 | 最低 | 平均 | 最多 | 最大 | 風向 | 瞬間 | 風向 | 日計 | 1時間 | 10分 | | |
| 11 | 13.6 | 16.5 | 11.7 | 4.1 | NE | 7 | NE | | | 0.0 | 0.0 | | 12.0 | |
| 12 | 14.0 | 16.6 | 12.0 | 5.3 | ENE | 8 | ENE | | | 0.0 | 0.0 | | 12.0 | |
| 13 | 14.8 | 19.5 | 11.5 | 3.7 | E | 6 | E | | | 2.0 | 1.5 | | 5.0 | |
| 14 | 12.6 | 15.3 | 7.3 | 2.5 | W | 5 | W | | | 3.0 | 2.0 | | 6.1 | |
| 15 | 13.7 | 20.2 | 5.9 | 1.3 | SW | 3 | ENE | | | 0.0 | 0.0 | | 12.5 | |
| 16 | 14.5 | 21.3 | 7.5 | 1.1 | ESE | 4 | NE | | | 0.0 | 0.0 | | 8.1 | |
| 17 | 15.8 | 22.1 | 8.6 | 1.0 | SE | 3 | ESE | | | 0.0 | 0.0 | | 10.8 | |
| 18 | 17.4 | 22.1 | 10.8 | 1.4 | ESE | 5 | SE | | | 0.0 | 0.0 | | 5.3 | |
| 19 | 18.4 | 21.7 | 15.0 | 2.0 | S | 5 | SSE | | | 24.0 | 7.5 | | 0.0 | |
| 20 | 15.5 | 18.4 | 10.4 | 2.3 | W | 5 | W | | | 4.0 | 4.0 | | 5.9 | |
| 前半旬 | 13.7 | 17.6 | 9.7 | 3.4 | ENE | | | | | 5.0 | | | 47.6 | |
| 後半旬 | 16.3 | 21.1 | 10.5 | 1.6 | ESE | | | | | 28.0 | | | 30.1 | |
| 旬 | 15.0 | 19.4 | 10.1 | 2.5 | ENE | | | | | 33.0 | | | 77.7 | |
| 平年差/比 | -1.1 | -0.3 | -1.8 | | | | | | | 63 | | | 156 | |

| 観測所名 | 鹿島 | | | | | | | | | | 10℃以上積算気温 | | | 150 |
|-------|-------|------|------|------------|-----|-----|-----|------|-----|---------|-----------|-----|-------|-----|
| | 気温(℃) | | | 風向・風速(m/s) | | | | | | 降水量(mm) | | | 日照(h) | |
| | 平均 | 最高 | 最低 | 平均 | 最多 | 最大 | 風向 | 瞬間 | 風向 | 日計 | 1時間 | 10分 | | |
| 11 | 13.0 | 16.3 | 8.9 | 2.6 | NE | 5.8 | NE | 13.1 | NNE | 0.0 | 0.0 | 0.0 | 8.8 | |
| 12 | 13.5 | 17.7 | 7.6 | 2.4 | ENE | 8 | E | 14 | E | 0.0 | 0.0 | 0.0 | 12.4 | |
| 13 | 14.3 | 21.8 | 10.4 | 1.9 | ESE | 5.7 | W | 11.2 | W | 3.0 | 2.0 | 1.0 | 4.0 | |
| 14 | 12.4 | 16.5 | 7.8 | 2.1 | WNW | 7 | W | 12.3 | WSW | 5.5 | 5.0 | 3.5 | 7.2 | |
| 15 | 13.2 | 19.8 | 6.3 | 1.3 | ENE | 4.4 | W | 7.1 | W | 0.0 | 0.0 | 0.0 | 12.8 | |
| 16 | 14.9 | 21.8 | 8.0 | 1.1 | NNW | 3.7 | NNW | 6.4 | NNW | 0.0 | 0.0 | 0.0 | 11.1 | |
| 17 | 15.8 | 23.6 | 9.1 | 1.1 | NNW | 3.5 | NNW | 6.1 | N | 0.0 | 0.0 | 0.0 | 12.3 | |
| 18 | 18.4 | 27.0 | 9.1 | 1.1 | ENE | 4.6 | W | 7.7 | W | 0.0 | 0.0 | 0.0 | 8.6 | |
| 19 | 19.2 | 22.9 | 16.0 | 2.2 | S | 6.1 | S | 13.2 | SSW | 11.5 | 3.0 | 1.0 | 0.0 | |
| 20 | 15.4 | 18.6 | 10.5 | 2.8 | W | 7.7 | W | 12.3 | W | 5.5 | 5.0 | 1.5 | 10.5 | |
| 前半旬 | 13.3 | 18.4 | 8.2 | 2.1 | NE | | | | | 8.5 | | | 45.2 | |
| 後半旬 | 16.7 | 22.8 | 10.5 | 1.7 | ENE | | | | | 17.0 | | | 42.5 | |
| 旬 | 15.0 | 20.6 | 9.4 | 1.9 | ENE | | | | | 25.5 | | | 87.7 | |
| 平年差/比 | -1.4 | 0.0 | -2.6 | | | | | | | 45 | | | 154 | |

なお、西郷岬、斐川、高津、吉賀の平年値はありません。

-) : 統計値を求める対象となる資料の一部が欠けているが、その範囲が許容の範囲内の値。
-] : 統計値を求める対象となる資料が、許容する範囲内の資料数を満たさず、十分な信頼を保障できない値である。
- × : 統計値を求める対象となる資料が、参考値もしくは欠測により全くなく統計値を求めることができない。

地域気象観測旬報

2008年5月11日～20日 島根県 (68)
(2/5)

| 観測所名 | 斐川 | | | | | | | | | 10℃以上積算気温 | | | 155 |
|-------|-------|------|------|------------|-----|----|-----|----|---------|-----------|-----|-------|-----|
| | 気温(℃) | | | 風向・風速(m/s) | | | | | 降水量(mm) | | | 日照(h) | |
| | 平均 | 最高 | 最低 | 平均 | 最多 | 最大 | 風向 | 瞬間 | 風向 | 日計 | 1時間 | | |
| 11 | 13.3 | 17.3 | 9.8 | 7.9 | ENE | 11 | E | | | 0.0 | 0.5 | | |
| 12 | 13.5 | 17.6 | 6.6 | 8.5 | E | 13 | ENE | | | 0.0 | 0.0 | | |
| 13 | 14.5 | 20.6 | 11.4 | 5.3 | E | 10 | WSW | | | 2.5 | 2.0 | | |
| 14 | 13.0 | 16.1 | 9.4 | 3.8 | W | 8 | W | | | 4.0 | 4.0 | | |
| 15 | 14.0 | 20.7 | 5.8 | 2.9 | N | 5 | SSE | | | 0.0 | 0.0 | | |
| 16 | 15.9 | 22.3 | 9.3 | 3.2 | SSE | 5 | N | | | 0.0 | 0.0 | | |
| 17 | 16.6 | 23.8 | 9.5 | 3.0 | S | 6 | E | | | 0.0 | 0.0 | | |
| 18 | 18.8 | 26.4 | 11.1 | 3.1 | SSE | 5 | NNE | | | 0.0 | 0.0 | | |
| 19 | 19.7 | 23.3 | 16.3 | 4.6 | S | 12 | S | | | 14.0 | 3.5 | | |
| 20 | 15.9 | 18.9 | 11.5 | 5.8 | WSW | 9 | W | | | 9.5 | 9.5 | | |
| 前半旬 | 13.7 | 18.5 | 8.6 | 5.7 | ENE | | | | | 6.5 | | | |
| 後半旬 | 17.4 | 22.9 | 11.5 | 3.9 | S | | | | | 23.5 | | | |
| 旬 | 15.5 | 20.7 | 10.1 | 4.8 | ENE | | | | | 30.0 | | | |
| 平年差/比 | // | // | // | | | | | | | // | // | | |

| 観測所名 | 松江 | | | | | | | | | 10℃以上積算気温 | | | 156 |
|-------|-------|------|------|------------|-----|------|-----|------|---------|-----------|-----|-------|------|
| | 気温(℃) | | | 風向・風速(m/s) | | | | | 降水量(mm) | | | 日照(h) | |
| | 平均 | 最高 | 最低 | 平均 | 最多 | 最大 | 風向 | 瞬間 | 風向 | 日計 | 1時間 | | |
| 11 | 13.1 | 16.8 | 10.6 | 5.6 | ENE | 8.6 | ENE | 15.7 | NE | 1.5 | 1.0 | 0.5 | 7.8 |
| 12 | 13.7 | 17.6 | 8.9 | 6.4 | E | 12.4 | ENE | 17.5 | NE | 0.0 | 0.0 | 0.0 | 12.1 |
| 13 | 14.3 | 22.4 | 11.4 | 4.8 | E | 10.6 | W | 15.9 | W | 3.0 | 2.5 | 1.0 | 3.0 |
| 14 | 13.1 | 17.5 | 9.1 | 3.2 | W | 8.6 | W | 13.7 | W | 6.0 | 5.0 | 0.5 | 6.4 |
| 15 | 14.2 | 21.2 | 7.2 | 1.9 | E | 4.4 | WNW | 7.1 | WNW | 0.0 | 0.0 | 0.0 | 13.0 |
| 16 | 16.1 | 23.5 | 9.1 | 1.8 | ESE | 5.7 | W | 8 | NW | 0.0 | 0.0 | 0.0 | 11.4 |
| 17 | 16.7 | 24.1 | 10.1 | 2.2 | ESE | 5.5 | ESE | 8.3 | ESE | 0.0 | 0.0 | 0.0 | 11.9 |
| 18 | 19.3 | 27.0 | 11.2 | 2.0 | ESE | 3.8 | NW | 6.1 | ESE | 0.0 | 0.0 | 0.0 | 8.5 |
| 19 | 19.4 | 23.2 | 16.2 | 2.6 | E | 6.9 | SE | 12.5 | SSE | 11.5 | 3.5 | 2.0 | 0.0 |
| 20 | 16.0 | 19.9 | 11.2 | 5.0 | W | 9.4 | W | 14.5 | W | 5.0 | 5.0 | 2.0 | 7.5 |
| 前半旬 | 13.7 | 19.1 | 9.4 | 4.4 | E | | | | | 10.5 | | | 42.3 |
| 後半旬 | 17.5 | 23.5 | 11.6 | 2.7 | ESE | | | | | 16.5 | | | 39.3 |
| 旬 | 15.6 | 21.3 | 10.5 | 3.6 | E | | | | | 27.0 | | | 81.6 |
| 平年差/比 | -1.5 | -0.4 | -2.4 | | | | | | | 47 | | | 136 |

| 観測所名 | 出雲 | | | | | | | | | 10℃以上積算気温 | | | 150 |
|-------|-------|------|------|------------|-----|----|-----|----|---------|-----------|------|-------|------|
| | 気温(℃) | | | 風向・風速(m/s) | | | | | 降水量(mm) | | | 日照(h) | |
| | 平均 | 最高 | 最低 | 平均 | 最多 | 最大 | 風向 | 瞬間 | 風向 | 日計 | 1時間 | | |
| 11 | 12.7 | 16.8 | 9.3 | 3.9 | E | 8 | ENE | | | 0.0 | 0.0 | | 8.3 |
| 12 | 13.5 | 18.9 | 7.8 | 5.4 | ENE | 9 | ENE | | | 0.0 | 0.0 | | 13.1 |
| 13 | 14.0 | 20.9 | 10.5 | 2.6 | E | 5 | WSW | | | 1.0 | 0.5 | | 3.9 |
| 14 | 12.5 | 16.1 | 7.2 | 1.5 | W | 5 | WSW | | | 0.0 | 0.0 | | 6.3 |
| 15 | 12.9 | 19.4 | 4.8 | 1.3 | WNW | 3 | WSW | | | 0.0 | 0.0 | | 13.0 |
| 16 | 14.7 | 21.2 | 7.3 | 1.2 | WSW | 4 | WSW | | | 0.0 | 0.0 | | 11.4 |
| 17 | 16.2 | 23.3 | 7.9 | 1.5 | E | 4 | SW | | | 0.0 | 0.0 | | 12.4 |
| 18 | 18.7 | 26.1 | 9.3 | 1.6 | E | 5 | SSW | | | 0.0 | 0.0 | | 6.7 |
| 19 | 19.5 | 23.0 | 16.0 | 3.0 | SSW | 7 | S | | | 23.0 | 8.0 | | 0.0 |
| 20 | 15.2 | 18.0 | 8.8 | 2.6 | WSW | 5 | WSW | | | 4.5 | 10.0 | | 9.2 |
| 前半旬 | 13.1 | 18.4 | 7.9 | 2.9 | E | | | | | 1.0 | | | 44.6 |
| 後半旬 | 16.9 | 22.3 | 9.9 | 2.0 | WSW | | | | | 27.5 | | | 39.7 |
| 旬 | 15.0 | 20.4 | 8.9 | 2.5 | E | | | | | 28.5 | | | 84.3 |
| 平年差/比 | -1.6 | -0.7 | -2.7 | | | | | | | 49 | | | 140 |

| 観測所名 | 大田 | | | | | | | | | 10℃以上積算気温 | | | 156 |
|-------|-------|------|------|------------|-----|----|-----|----|---------|-----------|-----|-------|------|
| | 気温(℃) | | | 風向・風速(m/s) | | | | | 降水量(mm) | | | 日照(h) | |
| | 平均 | 最高 | 最低 | 平均 | 最多 | 最大 | 風向 | 瞬間 | 風向 | 日計 | 1時間 | | |
| 11 | 13.4 | 18.4 | 9.8 | 2.2 | NNE | 5 | NNE | | | 0.0 | 0.0 | | 8.6 |
| 12 | 13.9 | 22.0 | 4.6 | 2.2 | N | 5 | N | | | 0.0 | 0.0 | | 12.5 |
| 13 | 14.6 | 22.2 | 10.6 | 1.6 | WSW | 6 | WSW | | | 0.5 | 0.5 | | 2.9 |
| 14 | 12.6 | 17.5 | 8.4 | 1.7 | SE | 4 | WSW | | | 4.5 | 3.0 | | 5.8 |
| 15 | 14.1 | 21.2 | 6.6 | 1.8 | ESE | 3 | WNW | | | 0.0 | 0.0 | | 12.3 |
| 16 | 15.9 | 23.0 | 9.2 | 1.7 | ESE | 3 | N | | | 0.0 | 0.0 | | 10.4 |
| 17 | 16.5 | 24.3 | 8.6 | 2.0 | E | 4 | N | | | 0.0 | 0.0 | | 12.2 |
| 18 | 20.3 | 26.9 | 11.6 | 2.0 | S | 4 | SSW | | | 0.0 | 0.0 | | 5.0 |
| 19 | 19.1 | 22.3 | 16.1 | 2.5 | SSE | 6 | SSE | | | 33.5 | 9.5 | | 0.0 |
| 20 | 15.6 | 19.3 | 10.4 | 2.3 | W | 5 | W | | | 1.0 | 9.5 | | 6.0 |
| 前半旬 | 13.7 | 20.3 | 8.0 | 1.9 | ESE | | | | | 5.0 | | | 42.1 |
| 後半旬 | 17.5 | 23.2 | 11.2 | 2.1 | ESE | | | | | 34.5 | | | 33.6 |
| 旬 | 15.6 | 21.7 | 9.6 | 2.0 | ESE | | | | | 39.5 | | | 75.7 |
| 平年差/比 | -1.6 | -0.3 | -2.7 | | | | | | | 61 | | | 149 |

地域気象観測旬報

2008年5月11日～20日 島根県 (68)
(3/5)

| 観測所名 | 掛合 | | | | | | | | | | 10℃以上積算気温 | | | 日照 (h) |
|-------|-------|------|------|------------|-----|-----|-----|------|-----|---------|-----------|-----|------|-----------|
| | 気温(℃) | | | 風向・風速(m/s) | | | | | | 降水量(mm) | | | | |
| | 平均 | 最高 | 最低 | 平均 | 最多 | 最大 | 風向 | 瞬間 | 風向 | 日計 | 1時間 | 10分 | | |
| 11 | 10.8 | 16.5 | 5.3 | 1.1 | N | 4.4 | NW | 9.6 | NW | 0.5 | 0.5 | 0.5 | 5.4 | |
| 12 | 10.7 | 18.7 | 2.3 | 1.8 | NW | 6.2 | NNW | 10.1 | NW | 0.0 | 0.0 | 0.0 | 11.2 | |
| 13 | 12.3 | 21.3 | 6.5 | 0.9 | S | 4.4 | SSE | 9.2 | SE | 5.0 | 3.0 | 1.5 | 3.0 | |
| 14 | 11.0 | 15.4 | 6.7 | 1.3 | SSE | 3.7 | SSE | 7.5 | SSE | 2.5 | 2.5 | 2.0 | 3.4 | |
| 15 | 12.4 | 20.6 | 4.0 | 1.4 | NNW | 4.1 | NNW | 7.8 | NNE | 0.0 | 0.0 | 0.0 | 11.2 | |
| 16 | 14.7 | 22.6 | 7.1 | 1.0 | N | 4.0 | N | 8.9 | N | 0.0 | 0.0 | 0.0 | 8.0 | |
| 17 | 15.1 | 24.0 | 6.1 | 1.1 | NNW | 4.4 | NNW | 8.4 | NNW | 0.0 | 0.0 | 0.0 | 11.3 | |
| 18 | 18.7 | 27.1 | 7.7 | 1.9 | SSE | 4.7 | SSE | 10.3 | SSW | 0.0 | 0.0 | 0.0 | 8.4 | |
| 19 | 18.3 | 21.8 | 15.2 | 2.5 | SSE | 7.0 | SSE | 14.3 | SSE | 18.0 | 5.5 | 2.0 | 0.0 | |
| 20 | 14.1 | 18.9 | 7.9 | 2.0 | NNW | 5.4 | NNW | 11.1 | NNW | 1.5 | 1.0 | 1.0 | 8.2 | |
| 前半旬 | 11.4 | 18.5 | 5.0 | 1.3 | SE | | | | | 8.0 | | | 34.2 | |
| 後半旬 | 16.2 | 22.9 | 8.8 | 1.7 | SSE | | | | | 19.5 | | | 35.9 | |
| 旬 | 13.8 | 20.7 | 6.9 | 1.5 | SSE | | | | | 27.5 | | | 70.1 | |
| 平年差/比 | -2.0 | -0.8 | -3.1 | | | | | | | 46 | | | 133 | |

| 観測所名 | 横田 | | | | | | | | | | 10℃以上積算気温 | | | 日照 (h) |
|-------|-------|------|------|------------|-----|-----|-----|------|-----|---------|-----------|-----|------|-----------|
| | 気温(℃) | | | 風向・風速(m/s) | | | | | | 降水量(mm) | | | | |
| | 平均 | 最高 | 最低 | 平均 | 最多 | 最大 | 風向 | 瞬間 | 風向 | 日計 | 1時間 | 10分 | | |
| 11 | 9.8 | 14.9 | 4.0 | 2.0 | NE | 4.5 | NNE | 9.2 | NE | 1.0 | 1.0 | 0.5 | 5.9 | |
| 12 | 10.1 | 20.1 | 0.5 | 1.3 | NNE | 4.1 | NNE | 9.8 | NNE | 0.0 | 0.0 | 0.0 | 12.3 | |
| 13 | 12.4 | 20.9 | 6.5 | 1.3 | W | 6.1 | WNW | 10.3 | NNW | 5.5 | 2.5 | 2.5 | 2.8 | |
| 14 | 10.3 | 14.9 | 5.2 | 1.4 | WNW | 5.6 | WNW | 11.3 | WNW | 0.5 | 0.5 | 0.5 | 4.2 | |
| 15 | 11.8 | 21.3 | 2.4 | 0.8 | NNE | 3.3 | NW | 8.4 | W | 0.0 | 0.0 | 0.0 | 10.8 | |
| 16 | 13.9 | 22.7 | 6.1 | 0.9 | N | 3.4 | WSW | 6.7 | NNE | 0.0 | 0.0 | 0.0 | 7.2 | |
| 17 | 14.2 | 23.1 | 6.3 | 0.8 | NNE | 3.9 | NNW | 8.4 | NNW | 0.0 | 0.0 | 0.0 | 11.9 | |
| 18 | 17.8 | 25.6 | 7.0 | 1.4 | SSE | 4.4 | SW | 11.4 | SSE | 0.0 | 0.0 | 0.0 | 8.8 | |
| 19 | 17.2 | 19.3 | 14.6 | 2.3 | S | 4.7 | SSW | 15.3 | SW | 4.5 | 1.5 | 0.5 | 0.0 | |
| 20 | 13.6 | 18.1 | 7.4 | 2.4 | WNW | 5.1 | WNW | 9.4 | WNW | 0.0 | 0.0 | 0.0 | 8.8 | |
| 前半旬 | 10.9 | 18.4 | 3.7 | 1.4 | NE | | | | | 7.0 | | | 36.0 | |
| 後半旬 | 15.3 | 21.8 | 8.3 | 1.6 | SSE | | | | | 4.5 | | | 36.7 | |
| 旬 | 13.1 | 20.1 | 6.0 | 1.5 | WNW | | | | | 11.5 | | | 72.7 | |
| 平年差/比 | -2.0 | -0.8 | -3.2 | | | | | | | 21 | | | 130 | |

| 観測所名 | 赤名 | | | | | | | | | | 10℃以上積算気温 | | | 日照 (h) |
|-------|-------|------|------|------------|-----|-----|-----|------|-----|---------|-----------|-----|------|-----------|
| | 気温(℃) | | | 風向・風速(m/s) | | | | | | 降水量(mm) | | | | |
| | 平均 | 最高 | 最低 | 平均 | 最多 | 最大 | 風向 | 瞬間 | 風向 | 日計 | 1時間 | 10分 | | |
| 11 | 9.8 | 16.0 | 3.4 | 2.5 | N | 5.3 | N | 10.9 | NNW | 0.0 | 0.0 | 0.0 | 5.5 | |
| 12 | 11.0 | 20.9 | 0.8 | 1.3 | SE | 3.9 | ESE | 9.2 | SSE | 0.0 | 0.0 | 0.0 | 11.4 | |
| 13 | 11.9 | 17.9 | 8.1 | 0.8 | SE | 2.9 | SE | 6.1 | SE | 9.0 | 3.5 | 2.0 | 1.7 | |
| 14 | 9.8 | 14.7 | 5.1 | 0.9 | N | 3.5 | N | 7.1 | NNW | 0.5 | 0.5 | 0.5 | 5.5 | |
| 15 | 11.8 | 21.0 | 3.1 | 1.0 | NNE | 2.9 | SE | 6.4 | NNW | 0.0 | 0.0 | 0.0 | 11.4 | |
| 16 | 13.7 | 21.8 | 6.9 | 0.8 | NE | 2.8 | N | 5.7 | NNW | 0.0 | 0.0 | 0.0 | 6.8 | |
| 17 | 14.6 | 23.5 | 6.3 | 1.1 | SSE | 3.2 | N | 8 | N | 0.0 | 0.0 | 0.0 | 11.4 | |
| 18 | 16.8 | 23.9 | 8.0 | 1.3 | SE | 4 | SE | 9.5 | SE | 0.0 | 0.0 | 0.0 | 7.6 | |
| 19 | 15.7 | 18.2 | 14.1 | 1.5 | SSE | 3.5 | SSE | 8.2 | SE | 21.5 | 5.5 | 1.5 | 0.0 | |
| 20 | 12.1 | 17.0 | 6.6 | 1.2 | N | 3.4 | N | 8 | NNW | 0.5 | 1.5 | 0.5 | 5.0 | |
| 前半旬 | 10.9 | 18.1 | 4.1 | 1.3 | N | | | | | 9.5 | | | 35.5 | |
| 後半旬 | 14.6 | 20.9 | 8.4 | 1.2 | SSE | | | | | 22.0 | | | 30.8 | |
| 旬 | 12.7 | 19.5 | 6.2 | 1.2 | SE | | | | | 31.5 | | | 66.3 | |
| 平年差/比 | -2.0 | -0.6 | -3.0 | | | | | | | 41 | | | 130 | |

| 観測所名 | 川本 | | | | | | | | | | 10℃以上積算気温 | | | 日照 (h) |
|-------|-------|------|------|------------|-----|----|-----|----|----|---------|-----------|-----|------|-----------|
| | 気温(℃) | | | 風向・風速(m/s) | | | | | | 降水量(mm) | | | | |
| | 平均 | 最高 | 最低 | 平均 | 最多 | 最大 | 風向 | 瞬間 | 風向 | 日計 | 1時間 | 10分 | | |
| 11 | 12.1 | 18.1 | 6.6 | 1.5 | NNE | 4 | NNE | | | 0.0 | 0.0 | | 7.7 | |
| 12 | 13.5 | 23.3 | 3.9 | 1.4 | NNE | 4 | NNE | | | 0.0 | 0.0 | | 12.5 | |
| 13 | 14.3 | 20.8 | 9.9 | 1.5 | NNW | 4 | SW | | | 3.0 | 2.5 | | 2.1 | |
| 14 | 11.9 | 16.8 | 7.9 | 0.9 | W | 3 | WSW | | | 1.5 | 1.0 | | 7.1 | |
| 15 | 13.2 | 21.8 | 6.6 | 0.9 | WSW | 3 | NNE | | | 0.0 | 0.0 | | 10.6 | |
| 16 | 14.4 | 23.7 | 6.4 | 0.7 | W | 3 | N | | | 0.0 | 0.0 | | 10.3 | |
| 17 | 15.4 | 24.6 | 7.7 | 0.9 | N | 3 | NNE | | | 0.0 | 0.0 | | 10.6 | |
| 18 | 18.8 | 26.9 | 9.0 | 2.1 | S | 5 | S | | | 0.0 | 0.0 | | 7.8 | |
| 19 | 18.5 | 21.0 | 15.5 | 2.6 | SSE | 5 | S | | | 31.0 | 9.5 | | 0.0 | |
| 20 | 14.2 | 18.3 | 9.5 | 1.5 | SW | 4 | WSW | | | 0.5 | 1.5 | | 7.1 | |
| 前半旬 | 13.0 | 20.2 | 7.0 | 1.2 | NNE | | | | | 4.5 | | | 40.0 | |
| 後半旬 | 16.3 | 22.9 | 9.6 | 1.6 | S | | | | | 31.5 | | | 35.8 | |
| 旬 | 14.6 | 21.5 | 8.3 | 1.4 | NNE | | | | | 36.0 | | | 75.8 | |
| 平年差/比 | -1.5 | -0.6 | -2.3 | | | | | | | 49 | | | 150 | |

地域気象観測旬報

2008年5月11日～20日 島根県 (68)
(4/5)

| 観測所名 | 浜田 | | | | | | | | | 10℃以上積算気温 | | | 156 | |
|-------|-------|------|------|------------|-----|------|-----|------|-----|-----------|------|-----|------|-------|
| | 気温(℃) | | | 風向・風速(m/s) | | | | | | 降水量(mm) | | | | 日照(h) |
| | 平均 | 最高 | 最低 | 平均 | 最多 | 最大 | 風向 | 瞬間 | 風向 | 日計 | 1時間 | 10分 | | |
| 11 | 13.2 | 18.8 | 9.0 | 5.5 | NE | 10.1 | NE | 17.4 | ENE | 0.0 | 0.0 | 0.0 | 9.8 | |
| 12 | 14.4 | 23.0 | 6.6 | 5.0 | ENE | 9.4 | NE | 15.1 | N | 0.0 | 0.0 | 0.0 | 13.1 | |
| 13 | 15.1 | 21.0 | 10.9 | 2.9 | SW | 8.3 | SW | 12.3 | SW | 0.0 | 0.0 | 0.0 | 4.0 | |
| 14 | 12.8 | 17.8 | 9.0 | 3.0 | ENE | 13.6 | SW | 20.1 | SSW | 5.5 | 4.5 | 3.0 | 8.9 | |
| 15 | 14.1 | 20.6 | 7.1 | 2.3 | ENE | 3.9 | ENE | 5 | NNW | 0.0 | 0.0 | 0.0 | 13.0 | |
| 16 | 15.6 | 21.6 | 10.6 | 2.4 | ENE | 4.2 | N | 5.8 | N | 0.0 | 0.0 | 0.0 | 11.1 | |
| 17 | 16.4 | 23.0 | 9.5 | 2.7 | ENE | 5.2 | ENE | 6.6 | ENE | 0.0 | 0.0 | 0.0 | 12.6 | |
| 18 | 19.5 | 24.6 | 13.4 | 2.0 | NE | 5.3 | SSW | 8.7 | SSW | 0.0 | 0.0 | 0.0 | 7.7 | |
| 19 | 19.4 | 22.6 | 15.8 | 3.3 | SSE | 8.8 | SW | 17 | SSE | 36.0 | 12.5 | 4.5 | 0.0 | |
| 20 | 15.2 | 18.8 | 10.4 | 4.0 | WSW | 10.0 | SW | 15.8 | SW | 0.0 | 0.0 | 0.0 | 5.6 | |
| 前半旬 | 13.9 | 20.2 | 8.5 | 3.7 | ENE | | | | | 5.5 | | | 48.8 | |
| 後半旬 | 17.2 | 22.1 | 11.9 | 2.9 | ENE | | | | | 36.0 | | | 37.0 | |
| 旬 | 15.6 | 21.2 | 10.2 | 3.3 | ENE | | | | | 41.5 | | | 85.8 | |
| 平年差/比 | -1.3 | +0.5 | -2.6 | | | | | | | 62 | | | 143 | |

| 観測所名 | 瑞穂 | | | | | | | | | 10℃以上積算気温 | | | 134 | |
|-------|-------|------|------|------------|-----|----|-----|----|----|-----------|-----|-----|------|-------|
| | 気温(℃) | | | 風向・風速(m/s) | | | | | | 降水量(mm) | | | | 日照(h) |
| | 平均 | 最高 | 最低 | 平均 | 最多 | 最大 | 風向 | 瞬間 | 風向 | 日計 | 1時間 | 10分 | | |
| 11 | 10.5 | 17.6 | 4.4 | 1.2 | NNE | 5 | NE | | | 0.0 | 0.0 | | 6.6 | |
| 12 | 12.1 | 22.0 | 1.7 | 1.8 | E | 5 | E | | | 0.0 | 0.0 | | 11.9 | |
| 13 | 12.8 | 21.0 | 9.1 | 1.2 | WNW | 4 | W | | | 3.5 | 1.5 | | 2.5 | |
| 14 | 11.3 | 17.6 | 5.5 | 1.8 | WNW | 5 | W | | | 0.0 | 0.0 | | 9.6 | |
| 15 | 12.1 | 22.8 | 3.5 | 1.0 | WNW | 4 | WNW | | | 0.0 | 0.0 | | 10.2 | |
| 16 | 13.6 | 23.1 | 5.8 | 0.8 | WNW | 4 | WNW | | | 0.0 | 0.0 | | 7.6 | |
| 17 | 14.7 | 24.9 | 5.2 | 0.6 | NNE | 3 | W | | | 0.0 | 0.0 | | 12.9 | |
| 18 | 17.0 | 24.3 | 7.4 | 1.9 | S | 6 | S | | | 0.0 | 0.0 | | 7.4 | |
| 19 | 16.7 | 19.5 | 14.4 | 3.2 | S | 9 | S | | | 28.5 | 7.0 | | 0.0 | |
| 20 | 12.9 | 19.2 | 6.5 | 2.0 | WNW | 5 | W | | | 0.0 | 0.0 | | 7.7 | |
| 前半旬 | 11.8 | 20.2 | 4.8 | 1.4 | WNW | | | | | 3.5 | | | 40.8 | |
| 後半旬 | 15.0 | 22.2 | 7.9 | 1.7 | S | | | | | 28.5 | | | 35.6 | |
| 旬 | 13.4 | 21.2 | 6.4 | 1.6 | WNW | | | | | 32.0 | | | 76.4 | |
| 平年差/比 | -1.6 | +0.1 | -2.5 | | | | | | | 48 | | | 139 | |

| 観測所名 | 弥栄 | | | | | | | | | 10℃以上積算気温 | | | 134 | |
|-------|-------|------|------|------------|-----|-----|-----|------|-----|-----------|-----|-----|------|-------|
| | 気温(℃) | | | 風向・風速(m/s) | | | | | | 降水量(mm) | | | | 日照(h) |
| | 平均 | 最高 | 最低 | 平均 | 最多 | 最大 | 風向 | 瞬間 | 風向 | 日計 | 1時間 | 10分 | | |
| 11 | 10.5 | 17.5 | 5.4 | 2.9 | NNE | 6.3 | N | 9.8 | NE | 0.0 | 0.0 | 0.0 | 7.9 | |
| 12 | 13.1 | 22.5 | 3.2 | 2.1 | SE | 5.4 | N | 10.3 | SSE | 0.0 | 0.0 | 0.0 | 11.7 | |
| 13 | 13.6 | 19.3 | 8.5 | 1.9 | SE | 4.9 | SE | 11 | SSE | 2.0 | 2.0 | 1.0 | 1.3 | |
| 14 | 10.2 | 16.7 | 4.0 | 1.4 | W | 5.1 | W | 10.1 | W | 2.0 | 1.5 | 0.5 | 1.1 | |
| 15 | 11.2 | 20.6 | 1.7 | 1.6 | N | 3.8 | N | 6.5 | NNE | 0.0 | 0.0 | 0.0 | 11.7 | |
| 16 | 13.4 | 22.4 | 5.6 | 1.6 | N | 4.5 | NNW | 7.5 | N | 0.0 | 0.0 | 0.0 | 10.6 | |
| 17 | 14.0 | 23.5 | 4.7 | 1.9 | N | 4.8 | N | 7.6 | NNE | 0.0 | 0.0 | 0.0 | 11.7 | |
| 18 | 18.6 | 27.2 | 8.6 | 1.6 | N | 5.3 | S | 14.4 | SE | 0.0 | 0.0 | 0.0 | 7.9 | |
| 19 | 17.0 | 19.1 | 13.7 | 2.2 | SSE | 5.9 | SSE | 19.6 | SSE | 28.5 | 7.5 | 2.0 | 0.0 | |
| 20 | 12.1 | 17.4 | 5.4 | 1.6 | W | 4.6 | WNW | 8.6 | WSW | 0.0 | 0.0 | 0.0 | 6.7 | |
| 前半旬 | 11.7 | 19.3 | 4.6 | 2.0 | NNE | | | | | 4.0 | | | 33.7 | |
| 後半旬 | 15.0 | 21.9 | 7.6 | 1.8 | N | | | | | 28.5 | | | 36.9 | |
| 旬 | 13.4 | 20.6 | 6.1 | 1.9 | N | | | | | 32.5 | | | 70.6 | |
| 平年差/比 | -1.5 | +0.5 | -2.9 | | | | | | | 42 | | | 123 | |

| 観測所名 | 高津 | | | | | | | | | 10℃以上積算気温 | | | 151 | |
|-------|-------|------|------|------------|-----|----|-----|----|----|-----------|------|-----|-----|-------|
| | 気温(℃) | | | 風向・風速(m/s) | | | | | | 降水量(mm) | | | | 日照(h) |
| | 平均 | 最高 | 最低 | 平均 | 最多 | 最大 | 風向 | 瞬間 | 風向 | 日計 | 1時間 | 10分 | | |
| 11 | 13.0 | 16.4 | 8.3 | 3.7 | NE | 7 | NNE | | | 0.0 | 0.0 | | | |
| 12 | 12.8 | 18.3 | 5.3 | 3.0 | NNE | 6 | NNE | | | 0.0 | 0.0 | | | |
| 13 | 14.7 | 22.3 | 10.6 | 3.6 | NW | 10 | WNW | | | 0.0 | 0.0 | | | |
| 14 | 12.6 | 16.5 | 9.4 | 3.1 | S | 7 | WNW | | | 3.0 | 2.0 | | | |
| 15 | 13.5 | 18.2 | 7.7 | 2.8 | SSE | 5 | S | | | 0.0 | 0.0 | | | |
| 16 | 15.0 | 19.6 | 10.6 | 2.5 | SSE | 4 | S | | | 0.0 | 0.0 | | | |
| 17 | 15.7 | 20.3 | 10.1 | 2.8 | SSE | 4 | S | | | 0.0 | 0.0 | | | |
| 18 | 19.8 | 24.1 | 13.8 | 4.4 | S | 11 | S | | | 0.0 | 0.0 | | | |
| 19 | 18.8 | 21.4 | 14.8 | 6.2 | S | 13 | S | | | 25.5 | 11.0 | | | |
| 20 | 14.7 | 17.6 | 10.6 | 4.1 | NW | 8 | NW | | | 0.0 | 0.0 | | | |
| 前半旬 | 13.3 | 18.3 | 8.3 | 3.2 | SSE | | | | | 3.0 | | | | |
| 後半旬 | 16.8 | 20.6 | 12.0 | 4.0 | S | | | | | 25.5 | | | | |
| 旬 | 15.1 | 19.5 | 10.1 | 3.6 | S | | | | | 28.5 | | | | |
| 平年差/比 | // | // | // | | | | | | | // | | | | |

地域気象観測旬報

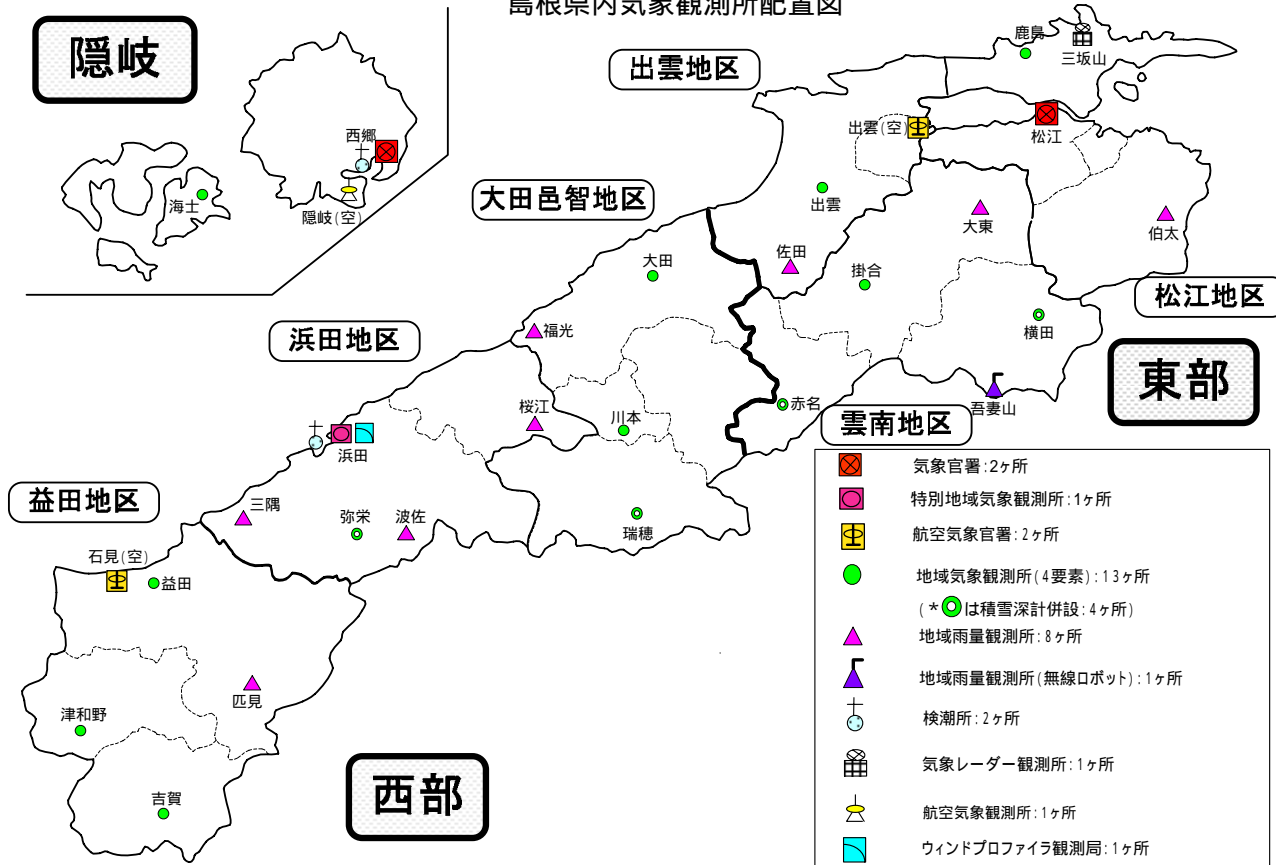
2008年5月11日～20日 島根県 (68)
(5/5)

| 観測所名 | 益田 | | | | | | | | | 10℃以上積算気温 | | | 163 |
|-------|-------|------|------|------------|-----|----|-----|----|---------|-----------|-----|-------|------|
| 日付 | 気温(℃) | | | 風向・風速(m/s) | | | | | 降水量(mm) | | | 日照(h) | |
| | 平均 | 最高 | 最低 | 平均 | 最多 | 最大 | 風向 | 瞬間 | 風向 | 日計 | 1時間 | | 10分 |
| 11 | 13.9 | 18.8 | 9.3 | 2.5 | NNE | 6 | NNE | | | 0.5 | 0.5 | | 9.7 |
| 12 | 14.5 | 21.4 | 6.9 | 1.9 | N | 5 | N | | | 0.0 | 0.0 | | 13.2 |
| 13 | 15.8 | 22.4 | 11.4 | 2.0 | WNW | 5 | WNW | | | 0.0 | 0.0 | | 5.1 |
| 14 | 13.7 | 17.9 | 9.8 | 1.7 | SSE | 4 | WNW | | | 1.5 | 1.0 | | 10.6 |
| 15 | 14.6 | 20.2 | 7.5 | 1.4 | SSE | 3 | NNW | | | 0.0 | 0.0 | | 13.1 |
| 16 | 16.3 | 21.3 | 11.3 | 1.4 | N | 3 | N | | | 0.0 | 0.0 | | 11.3 |
| 17 | 17.2 | 23.8 | 10.6 | 1.6 | SSE | 3 | N | | | 0.0 | 0.0 | | 12.7 |
| 18 | 20.9 | 26.3 | 13.8 | 2.3 | S | 6 | S | | | 0.0 | 0.0 | | 9.2 |
| 19 | 20.1 | 22.6 | 16.5 | 3.6 | S | 9 | S | | | 22.5 | 5.5 | | 0.0 |
| 20 | 15.8 | 19.0 | 10.6 | 2.0 | WNW | 4 | WNW | | | 0.0 | 0.0 | | 10.4 |
| 前半旬 | 14.5 | 20.1 | 9.0 | 1.9 | SSE | | | | | 2.0 | | | 51.7 |
| 後半旬 | 18.1 | 22.6 | 12.6 | 2.2 | S | | | | | 22.5 | | | 43.6 |
| 旬 | 16.3 | 21.4 | 10.8 | 2.0 | SSE | | | | | 24.5 | | | 95.3 |
| 平年差/比 | -0.9 | -0.3 | -1.6 | | | | | | | 38 | | | 156 |

| 観測所名 | 津和野 | | | | | | | | | 10℃以上積算気温 | | | 155 |
|-------|-------|------|------|------------|-----|-----|-----|------|---------|-----------|------|-------|------|
| 日付 | 気温(℃) | | | 風向・風速(m/s) | | | | | 降水量(mm) | | | 日照(h) | |
| | 平均 | 最高 | 最低 | 平均 | 最多 | 最大 | 風向 | 瞬間 | 風向 | 日計 | 1時間 | | 10分 |
| 11 | 12.4 | 18.9 | 7.7 | 1.5 | N | 4.3 | NNE | 9.4 | NNE | 0.0 | 0.0 | 0.0 | 4.5 |
| 12 | 14.1 | 24.2 | 4.8 | 1.4 | S | 4.5 | SSW | 8.2 | SSW | 0.0 | 0.0 | 0.0 | 10.7 |
| 13 | 15.5 | 21.9 | 9.6 | 1.6 | SSW | 5.4 | SSW | 10.1 | SSW | 0.0 | 0.0 | 0.0 | 3.7 |
| 14 | 13.2 | 20.3 | 8.2 | 1.3 | SSE | 5.3 | SSE | 9.8 | S | 0.5 | 0.5 | 0.5 | 6.1 |
| 15 | 14.2 | 23.8 | 5.3 | 1.1 | NNE | 3.5 | NNE | 7.2 | NE | 0.0 | 0.0 | 0.0 | 11.6 |
| 16 | 16.0 | 25.4 | 8.1 | 1.2 | S | 3.6 | NNE | 7.4 | ENE | 0.0 | 0.0 | 0.0 | 10.8 |
| 17 | 16.7 | 27.1 | 8.4 | 1.1 | S | 3.3 | NNE | 6.4 | NNE | 0.0 | 0.0 | 0.0 | 11.6 |
| 18 | 20.0 | 27.5 | 11.3 | 3.0 | SSW | 8 | SSW | 16.9 | SSW | 0.0 | 0.0 | 0.0 | 8.9 |
| 19 | 18.6 | 20.6 | 15.4 | 3.0 | SW | 7.2 | SSE | 15.4 | ESE | 36.5 | 14.0 | 5.0 | 0.0 |
| 20 | 14.6 | 21.4 | 8.3 | 1.4 | ENE | 3.4 | N | 7.3 | ENE | 0.0 | 0.0 | 0.0 | 7.4 |
| 前半旬 | 13.9 | 21.8 | 7.1 | 1.4 | NNE | | | | | 0.5 | | | 36.6 |
| 後半旬 | 17.2 | 24.4 | 10.3 | 1.9 | S | | | | | 36.5 | | | 38.7 |
| 旬 | 15.5 | 23.1 | 8.7 | 1.7 | S | | | | | 37.0 | | | 75.3 |
| 平年差/比 | -1.5 | 0.0 | -2.7 | | | | | | | 55 | | | 144 |

| 観測所名 | 吉賀 | | | | | | | | | 10℃以上積算気温 | | | 144 |
|-------|-------|------|------|------------|-----|----|-----|----|---------|-----------|-----|-------|------|
| 日付 | 気温(℃) | | | 風向・風速(m/s) | | | | | 降水量(mm) | | | 日照(h) | |
| | 平均 | 最高 | 最低 | 平均 | 最多 | 最大 | 風向 | 瞬間 | 風向 | 日計 | 1時間 | | 10分 |
| 11 | 11.9 | 17.6 | 8.4 | 2.3 | ENE | 5 | ENE | | | 0.5 | 0.5 | | 4.9 |
| 12 | 13.9 | 22.4 | 4.4 | 2.2 | WSW | 6 | ENE | | | 0.0 | 0.0 | | 10.9 |
| 13 | 14.9 | 21.0 | 9.4 | 2.9 | NNE | 8 | SSW | | | 0.5 | 0.5 | | 5.2 |
| 14 | 11.6 | 18.6 | 6.7 | 2.0 | NE | 6 | ENE | | | 0.0 | 0.0 | | 5.8 |
| 15 | 12.9 | 22.6 | 4.8 | 1.7 | NE | 6 | ENE | | | 0.0 | 0.0 | | 10.3 |
| 16 | 14.9 | 23.1 | 7.8 | 1.2 | ENE | 6 | ENE | | | 0.0 | 0.0 | | 8.1 |
| 17 | 15.4 | 24.0 | 7.7 | 1.3 | ENE | 5 | NE | | | 0.0 | 0.0 | | 10.6 |
| 18 | 18.0 | 24.5 | 10.3 | 2.8 | WSW | 8 | WSW | | | 0.0 | 0.0 | | 8.0 |
| 19 | 17.2 | 18.8 | 15.4 | 3.0 | W | 6 | W | | | 26.5 | 6.5 | | 0.0 |
| 20 | 13.4 | 18.1 | 7.4 | 2.9 | NE | 6 | ENE | | | 0.0 | 0.0 | | 8.2 |
| 前半旬 | 13.0 | 20.4 | 6.7 | 2.2 | NE | | | | | 1.0 | | | 37.1 |
| 後半旬 | 15.8 | 21.7 | 9.7 | 2.2 | NE | | | | | 26.5 | | | 34.9 |
| 旬 | 14.4 | 21.1 | 8.2 | 2.2 | NE | | | | | 27.5 | | | 72.0 |
| 平年差/比 | // | // | // | | | | | | | // | | | // |

島根県内気象観測所配置図



19年10月1日現在

島根県地域気象観測所（アメダス）所在地一覧表

| 観測所 | 気温 | 降水量 | 日照 | 風向 風速 | 積雪 | 所在地 | 緯度 | 経度 | 海面上 の高さ |
|-----|----|-----|----|----------|----|---------------------------|----------|-----------|------------|
| 西郷 | | | | | | 隠岐郡隠岐の島町西町大城（西郷測候所） | 36°12.2' | 133°20.0' | 27m |
| 西郷岬 | | | | | | 隠岐郡隠岐の島町岬町字風の松（隠岐航空気象観測所） | 36°10.8' | 133°19.4' | 92m |
| 海士 | | | | | | 隠岐郡海士町大字海士 | 36°05.8' | 133°05.8' | 3m |
| 鹿島 | | | | | | 松江市鹿島町北講武 | 35°31.2' | 133°01.3' | 5m |
| 斐川 | | | | | | 簸川郡斐川町大字沖州字反（出雲空港出張所） | 35°24.8' | 132°53.4' | 2m |
| 松江 | | | | | | 松江市西津田（松江地方気象台） | 35°27.4' | 133°03.9' | 17m |
| 出雲 | | | | | | 出雲市芦渡町 | 35°19.9' | 132°43.8' | 20m |
| 大東 | | | | | | 雲南市大東町下阿用 | 35°19.1' | 132°57.9' | 56m |
| 伯太 | | | | | | 安来市伯太町母里 | 35°21.0' | 133°16.4' | 23m |
| 佐田 | | | | | | 出雲市佐田町大呂 | 35°13.3' | 132°43.4' | 100m |
| 大田 | | | | | | 大田市大田町大田 | 35°11.5' | 132°30.1' | 15m |
| 掛合 | | | | | | 雲南市掛合町掛合 | 35°11.9' | 132°49.0' | 215m |
| 横田 | | | | | | 仁多郡奥出雲町稲原 | 35°10.4' | 133°06.2' | 369m |
| 福光 | | | | | | 大田市温泉津町福光 | 35°04.2' | 132°19.9' | 8m |
| 赤名 | | | | | | 飯石郡飯南町下赤名 | 35°00.1' | 132°42.7' | 444m |
| 吾妻山 | | | | | | 仁多郡奥出雲町大馬木 | 35°04.2' | 133°02.2' | 1012m |
| 桜江 | | | | | | 江津市桜江町川戸 | 34°57.4' | 132°20.1' | 25m |
| 川本 | | | | | | 邑智郡川本町川本 | 34°58.6' | 132°29.5' | 132m |
| 浜田 | | | | | | 浜田市大辻町（浜田特別地域気象観測所） | 34°53.8' | 132°04.2' | 19m |
| 瑞穂 | | | | | | 邑智郡邑南町淀原 | 34°51.2' | 132°31.8' | 327m |
| 三隅 | | | | | | 浜田市三隅町三隅 | 34°47.3' | 131°57.5' | 11m |
| 弥栄 | | | | | | 浜田市弥栄町長安本郷 | 34°46.6' | 132°06.5' | 380m |
| 波佐 | | | | | | 浜田市金城町波佐 | 34°46.8' | 132°11.8' | 370m |
| 高津 | | | | | | 益田市内田町（石見空港出張所） | 34°40.5' | 131°47.4' | 54m |
| 益田 | | | | | | 益田市あけぼの東町 | 34°40.6' | 131°50.6' | 4m |
| 匹見 | | | | | | 益田市匹見町匹見 | 34°34.3' | 132°01.0' | 259m |
| 津和野 | | | | | | 鹿足郡津和野町森村口 | 34°27.7' | 131°46.2' | 165m |
| 吉賀 | | | | | | 鹿足郡吉賀町七日市 | 34°23.3' | 131°53.9' | 250m |

中国地方 1か月予報

(5月17日から6月16日までの天候見通し)

平成20年5月16日
広島地方気象台発表

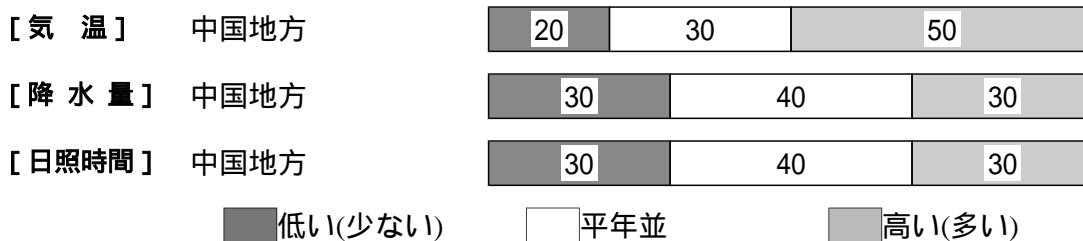
< 予想される向こう1か月の天候 >

向こう1か月の出現の可能性が最も大きい天候と特徴のある気温、降水量等の確率は以下のとおりです。天気は数日の周期で変わるでしょう。

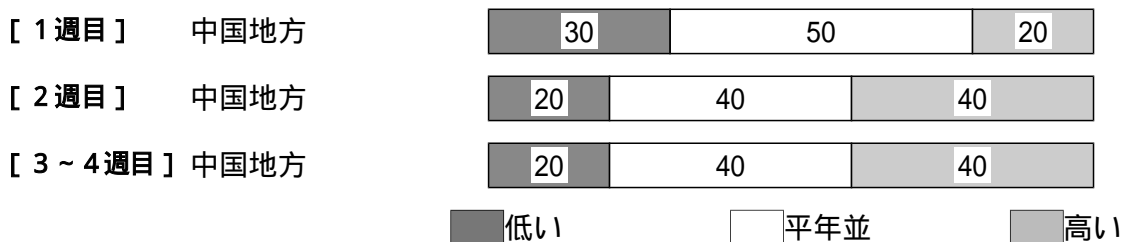
向こう1か月の気温は、高い確率50%です。

週別の気温は、1週目は平年並の確率50%です。2週目、3～4週目は平年並または高い確率ともに40%です。

< 向こう1か月の気温、降水量、日照時間の各階級の確率 (%) >



< 気温経過の各階級の確率 (%) >



< 予報の対象期間 >

1か月 : 5月17日(土) ~ 6月16日(月)
1週目 : 5月17日(土) ~ 5月23日(金)
2週目 : 5月24日(土) ~ 5月30日(金)
3～4週目 : 5月31日(土) ~ 6月13日(金)

< 次回発表予定等 >

1か月予報：毎週金曜日 14時30分 次回は5月23日
3か月予報：5月22日(木) 14時

< 参考資料（平年並の範囲等） >

（ 1 ） 30 年平均値（向こう 1 か月の平均気温、降水量、日照時間と 1 週目、2 週目、3 ～ 4 週目の平均気温）

| | 気 温 () | 降 水 量 (mm) | 日照時間 (時間) | 気 温() | | |
|----|------------|---------------|--------------|--------|------|----------|
| | | | | 1 週目 | 2 週目 | 3 ～ 4 週目 |
| 松江 | 19.4 | 122.0 | 204.5 | 17.6 | 18.7 | 20.2 |
| 西郷 | 18.0 | 122.7 | 215.5 | 16.3 | 17.3 | 18.8 |
| 浜田 | 19.1 | 130.1 | 201.4 | 17.4 | 18.4 | 19.8 |
| 鳥取 | 19.6 | 116.8 | 199.1 | 17.7 | 18.9 | 20.5 |
| 米子 | 19.4 | 116.7 | 207.0 | 17.6 | 18.8 | 20.3 |
| 境 | 19.5 | 119.7 | 210.6 | 17.7 | 18.8 | 20.3 |
| 広島 | 21.1 | 168.0 | 198.1 | 19.3 | 20.4 | 21.9 |
| 呉 | 20.2 | 156.5 | 195.1 | 18.5 | 19.5 | 21.0 |
| 福山 | 20.0 | 122.2 | 203.6 | 18.2 | 19.3 | 20.9 |
| 岡山 | 21.1 | 123.7 | 194.8 | 19.4 | 20.4 | 22.0 |
| 津山 | 19.0 | 151.3 | 189.5 | 17.1 | 18.2 | 19.9 |

なお、気温、降水量、日照時間の「平年並」の範囲は、地点ごとに幾分違いはありますが、下に示した地域平均の「平年並」の範囲を参考にして下さい。

（ 2 ） 1971 ～ 2000 年のデータに基づいた向こう 1 か月地域平均の気温、降水量、日照時間の平年差（比）の「平年並」の範囲は次のとおりです。

| | 気温平年差() | 降水量平年比(%) | 日照時間平年比(%) |
|------|-------------|-----------|------------|
| 中国地方 | -0.3 ～ +0.4 | 75 ～ 110 | 94 ～ 107 |
| 山陰 | -0.3 ～ +0.4 | 74 ～ 108 | 94 ～ 106 |
| 山陽 | -0.2 ～ +0.3 | 75 ～ 113 | 96 ～ 106 |

（ 3 ） この予報期間の 1 週目、2 週目、3 ～ 4 週目の地域平均の気温平年差の「平年並」の範囲は次のとおりです。

| | 1 週目 | 2 週目 | 3 ～ 4 週目 |
|------|-------------|-------------|-------------|
| 中国地方 | -0.4 ～ +0.5 | -0.5 ～ +0.5 | -0.3 ～ +0.3 |
| 山陰 | -0.5 ～ +0.5 | -0.6 ～ +0.6 | -0.4 ～ +0.4 |
| 山陽 | -0.4 ～ +0.4 | -0.4 ～ +0.4 | -0.3 ～ +0.3 |

< 参考資料（利用上の注意） >

（ 1 ） 気温（降水量）等は、「低い（少ない）」「平年並」「高い（多い）」の 3 つの階級で予報します。階級の幅は、1971 ～ 2000 年の 30 年間に於ける各階級の出現率が等分（それぞれ 33%）となるように決めてあります（気候的出現率と呼びます）。

（ 2 ） 予報する確率の数値は、それぞれの階級が出現する可能性の大きさを表しています。予測資料の信頼性が大きい場合には気候的出現率から大きく隔たった 10% 以下や 60% 以上の確率を付けられますが、特定の階級を強調できない場合には気候的出現率と同じかそれと同程度（30%、40%）の確率しか付けられません。

（ 3 ） 晴れや雨などの天気日数は、平年の日数よりも多い（少ない）場合は「平年に比べて多い（少ない）」、また平年の日数と同程度に多い（少ない）場合には「平年と同様に多い（少ない）」と表現します。なお、単に多い（少ない）と表現した場合には対象期間の 2 分の 1 より多い（少ない）ことを意味します。