

# 島根県農業気象速報

平成20年3月中旬

島根県  
松江地方気象台

平成20年3月21日発行

## 気象概況 平成20年3月中旬

後半は大雨となったが、天気は周期的に変化し、高気圧に覆われて晴れる日も多かった。

| 日付  | 天気概況         | 松江     | 西郷    |
|-----|--------------|--------|-------|
| 11日 | 高気圧に覆われる     | 晴      | 晴     |
| 12日 | 高気圧に覆われる     | 晴、霧を伴う | 晴     |
| 13日 | 高気圧に覆われる     | 晴後曇    | 薄曇一時晴 |
| 14日 | 日本海を低気圧が東北東進 | 雨後時々曇  | 雨後曇   |
| 15日 | 高気圧に覆われる     | 晴      | 晴     |
| 16日 | 高気圧に覆われる     | 曇一時晴   | 晴     |
| 17日 | 高気圧に覆われる     | 晴、霧を伴う | 晴一時薄曇 |
| 18日 | 高気圧に覆われる     | 晴後薄曇   | 晴後薄曇  |
| 19日 | 四国南岸を低気圧が東進  | 大雨     | 雨時々曇  |
| 20日 | 寒気の影響を受ける    | 曇後一時晴  | 曇後時々晴 |

### 気象官署の観測値(3月中旬)

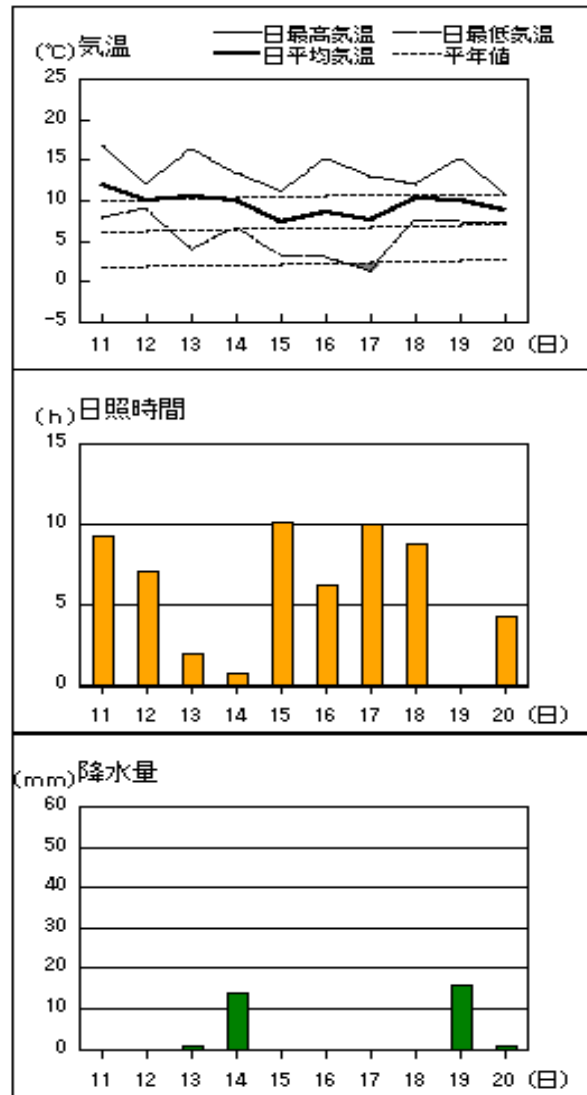
| 要素 | 気温   |     |      |      |     |     | 降水量  |      | 日照時間 |      |
|----|------|-----|------|------|-----|-----|------|------|------|------|
|    | 平均   |     | 最高   |      | 最低  |     | 本年   | 平年   | 本年   | 平年   |
| 官署 | 本年   | 平年  | 本年   | 平年   | 本年  | 平年  |      |      |      |      |
| 松江 | 9.9  | 7.1 | 15.5 | 12.1 | 5.2 | 2.6 | 76.0 | 40.1 | 50.5 | 44.9 |
| 浜田 | 10.4 | 8.1 | 16.1 | 12.3 | 4.9 | 3.8 | 75.5 | 36.7 | 54.5 | 44.9 |
| 西郷 | 9.5  | 6.3 | 14.0 | 10.8 | 5.6 | 1.5 | 32.0 | 36.4 | 58.5 | 48.2 |

平均気温は、全域「かなり高い」。降水量は、松江・浜田「かなり多い」、西郷「平年並」。日照時間は、全域「多い」。

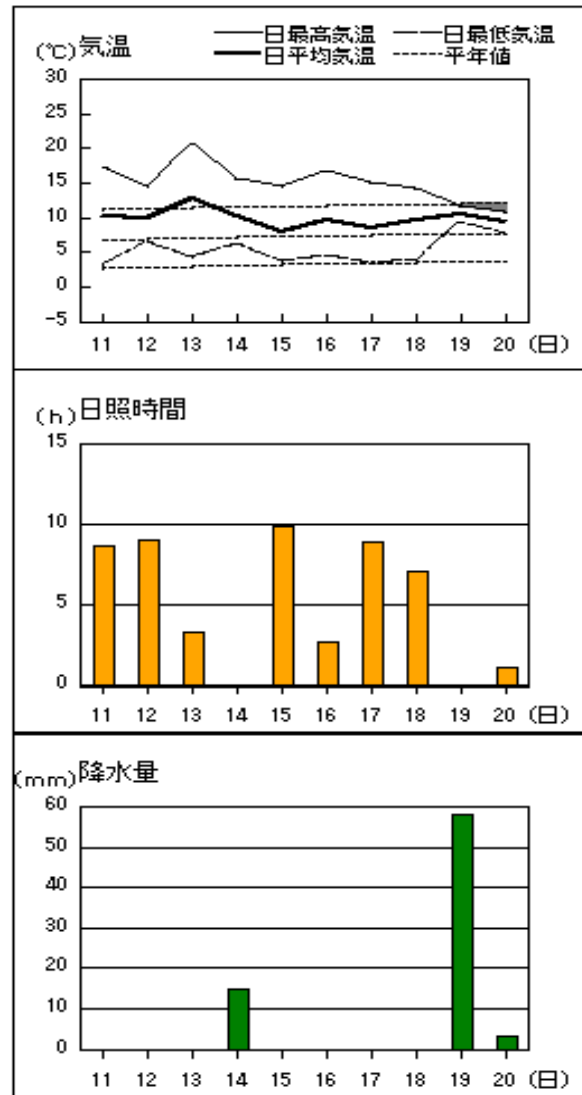
注：地上気象観測における平年の統計期間は、松江、浜田、西郷とも1971～2000年の30年間である。

アメダス 気象経過図：2008年3月11日-2008年3月20日

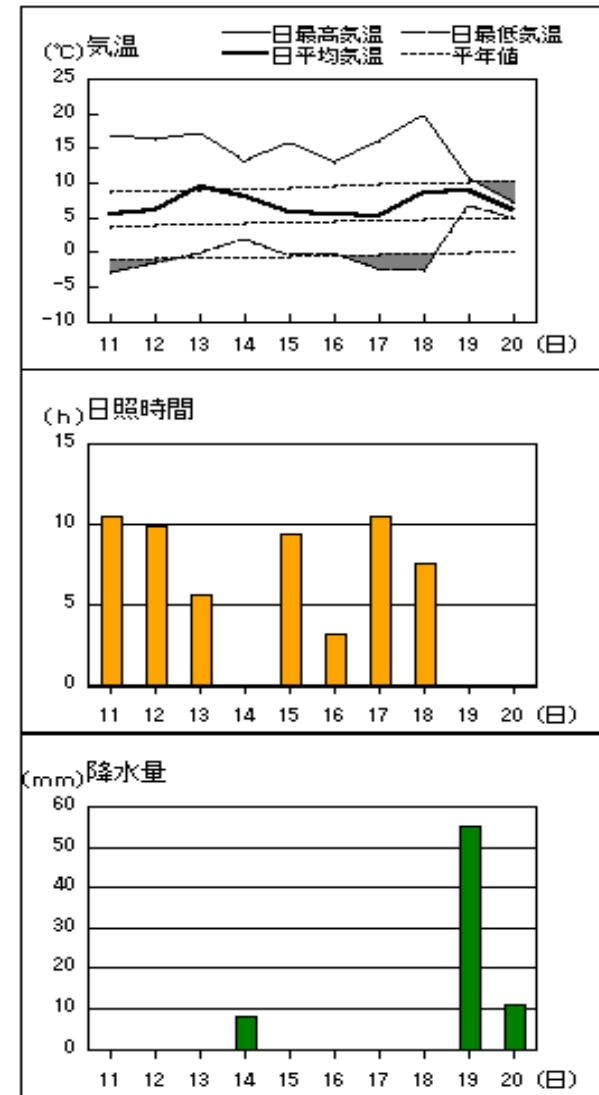
西郷



松江

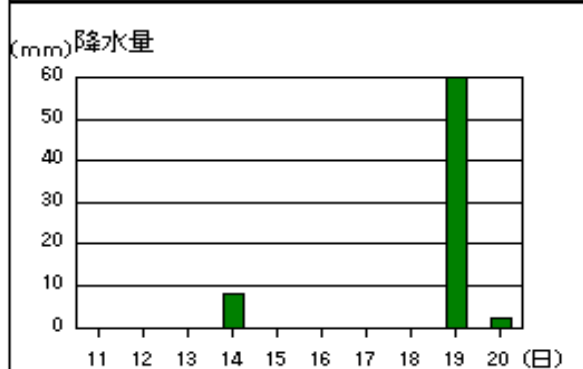
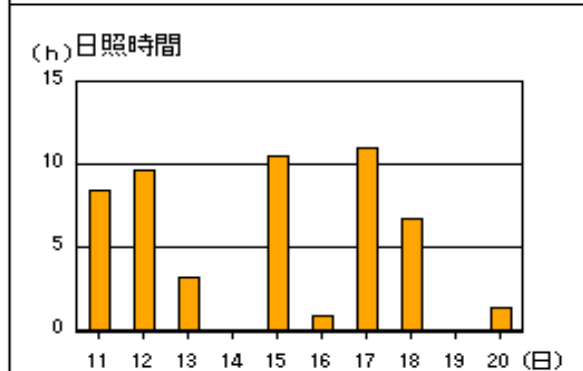
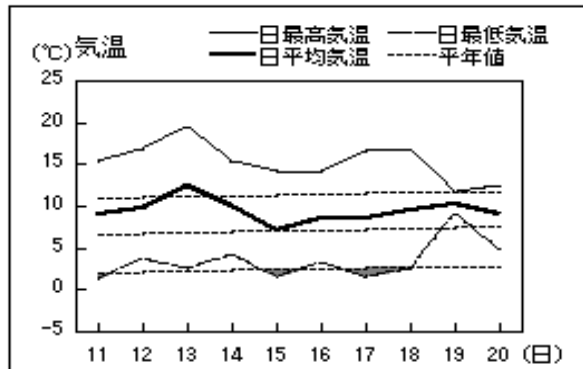


横田

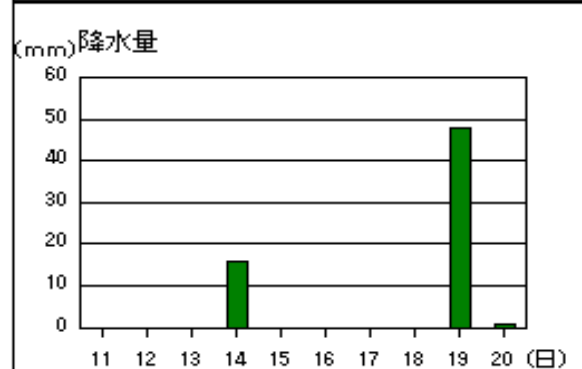
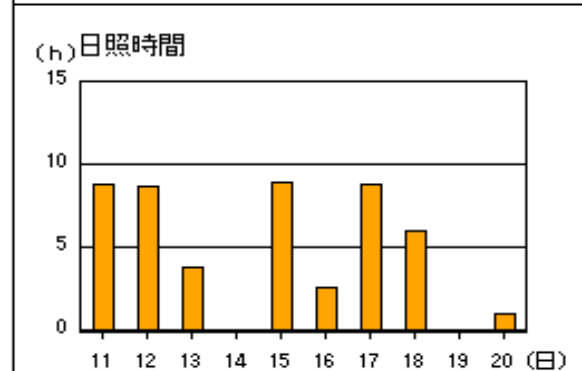
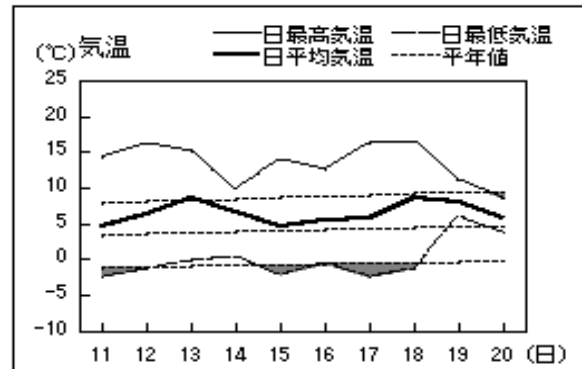


アメダス 気象経過図：2008年3月11日-2008年3月20日

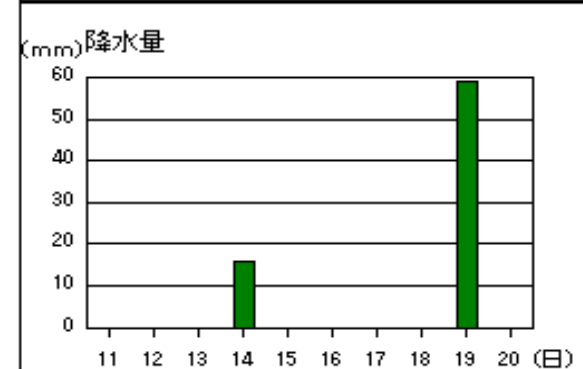
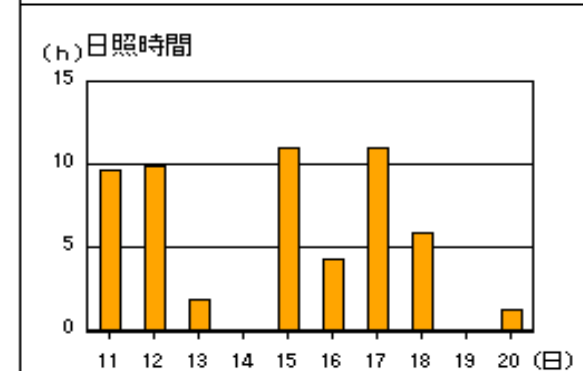
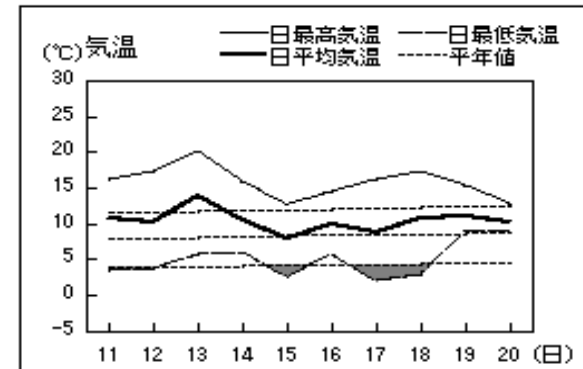
出雲



赤名

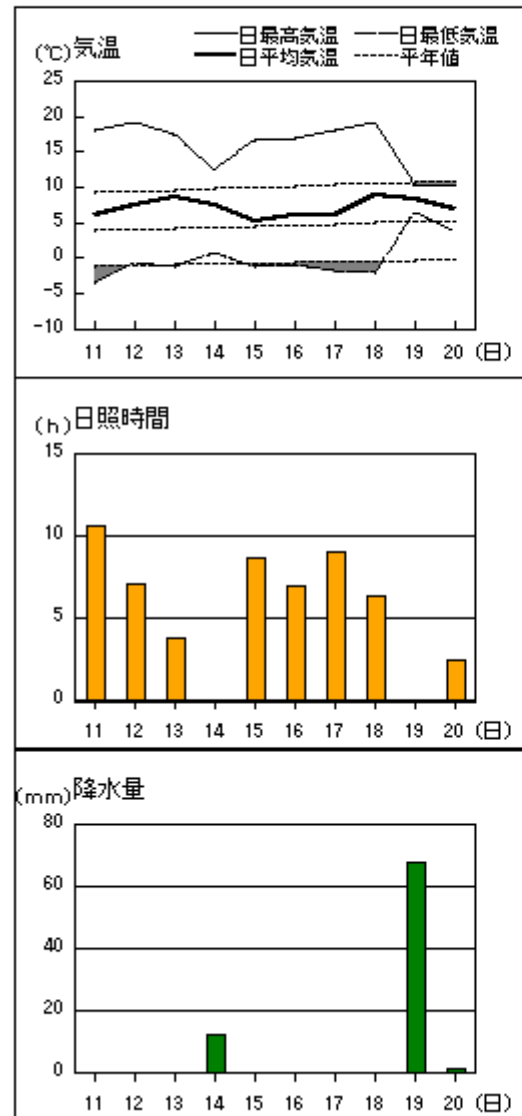


浜田

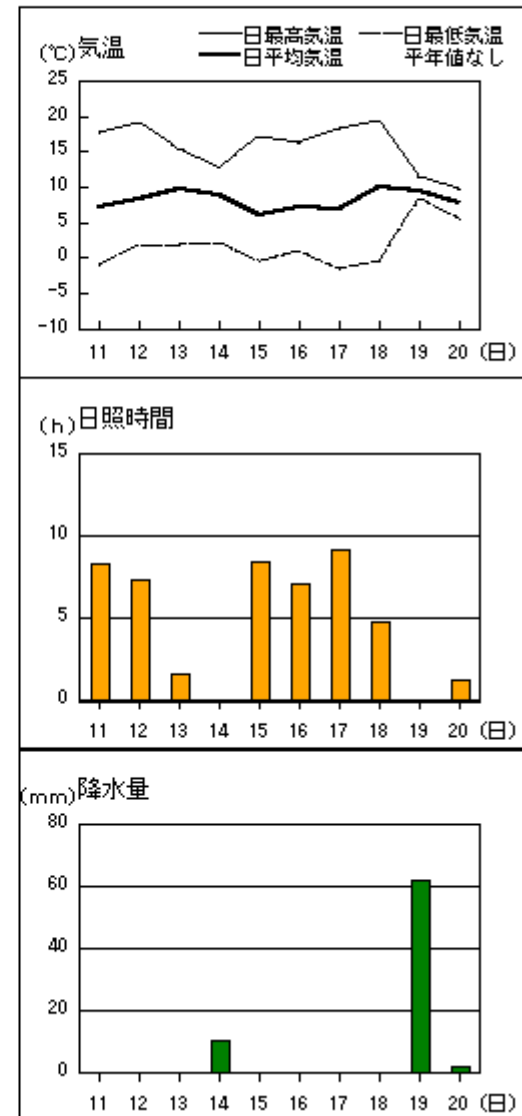


アメダス 気象経過図：2008年3月11日-2008年3月20日

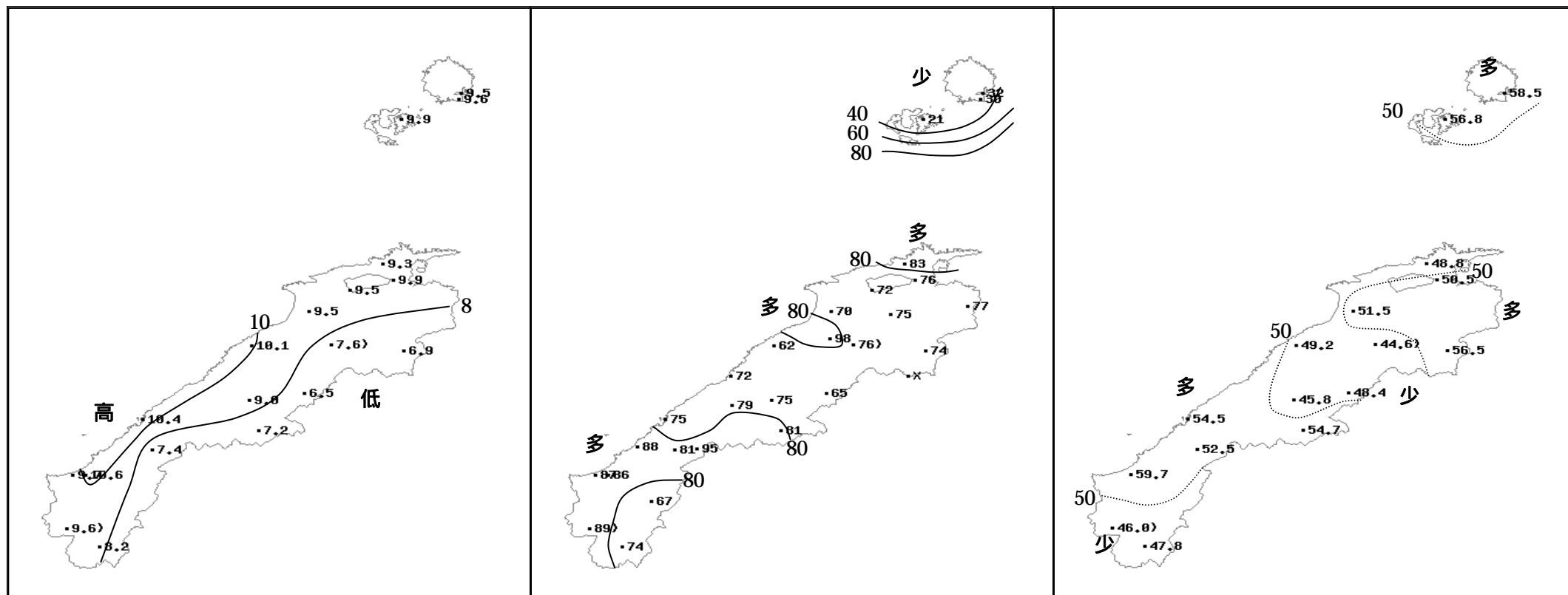
瑞穂



吉賀



## 2008年(平成20年)3月中旬の気象分布図



平均気温 ( °C )

降水量 ( mm )

日照時間 ( h )

# 地域気象観測旬報

2008年3月11日～20日 島根県 (68)  
(1/5)

| 観測所名  | 西郷    |      |      |            |     |    |     | 10 以上積算気温 |     |       | 53 |
|-------|-------|------|------|------------|-----|----|-----|-----------|-----|-------|----|
|       | 気温( ) |      |      | 風向・風速(m/s) |     |    |     | 降水量(mm)   |     | 日照(h) |    |
|       | 平均    | 最高   | 最低   | 平均         | 最多  | 最大 | 風向  | 日計        | 1時間 |       |    |
| 11    | 12.0  | 16.9 | 7.8  | 3.4        | W   | 6  | ENE | 0         | 0   | 9.3   |    |
| 12    | 10.1  | 12.2 | 9.0  | 5.1        | ENE | 8  | E   | 0         | 0   | 7.1   |    |
| 13    | 10.4  | 16.2 | 3.9  | 1.7        | NW  | 4  | SSE | 1         | 1   | 2.0   |    |
| 14    | 10.1  | 13.3 | 6.7  | 3.4        | NW  | 8  | NW  | 14        | 5   | 0.7   |    |
| 15    | 7.3   | 11.2 | 3.3  | 2.0        | NW  | 5  | SE  | 0         | 0   | 10.1  |    |
| 16    | 8.6   | 15.2 | 3.0  | 2.8        | NW  | 8  | W   | 0         | 0   | 6.2   |    |
| 17    | 7.5   | 12.9 | 1.2  | 2.9        | ENE | 6  | ENE | 0         | 0   | 10.0  |    |
| 18    | 10.2  | 12.0 | 7.5  | 5.0        | ENE | 8  | E   | 0         | 0   | 8.8   |    |
| 19    | 9.9   | 15.0 | 7.3  | 3.8        | NNE | 10 | NE  | 16        | 3   | 0.0   |    |
| 20    | 8.8   | 10.8 | 7.3  | 5.2        | NNE | 9  | NNE | 1         | 2   | 4.3   |    |
| 前半旬   | 10.0  | 14.0 | 6.1  | 3.1        | NW  |    |     | 15        |     | 29.2  |    |
| 後半旬   | 9.0   | 13.2 | 5.3  | 3.9        | NNE |    |     | 17        |     | 29.3  |    |
| 旬     | 9.5   | 13.6 | 5.7  | 3.5        | ENE |    |     | 32        |     | 58.5  |    |
| 平年差/比 | +2.9  | +3.1 | +3.7 |            |     |    |     | 81        |     | 136   |    |

| 観測所名  | 西郷岬   |      |     |            |     |    |     | 10 以上積算気温 |     |       | 34 |
|-------|-------|------|-----|------------|-----|----|-----|-----------|-----|-------|----|
|       | 気温( ) |      |     | 風向・風速(m/s) |     |    |     | 降水量(mm)   |     | 日照(h) |    |
|       | 平均    | 最高   | 最低  | 平均         | 最多  | 最大 | 風向  | 日計        | 1時間 |       |    |
| 11    | 11.6  | 15.7 | 9.3 | 5.9        | WSW | 10 | WSW | 0         | 0   |       |    |
| 12    | 9.6   | 11.4 | 8.6 | 7.3        | ENE | 9  | NE  | 0         | 0   |       |    |
| 13    | 11.3  | 15.1 | 6.4 | 2.6        | N   | 7  | NE  | 0         | 1   |       |    |
| 14    | 9.6   | 12.5 | 6.5 | 5.0        | NW  | 11 | NW  | 12        | 4   |       |    |
| 15    | 7.3   | 10.0 | 4.7 | 2.4        | ESE | 4  | SE  | 0         | 1   |       |    |
| 16    | 9.6   | 14.2 | 4.7 | 4.5        | WSW | 11 | WSW | 0         | 0   |       |    |
| 17    | 8.1   | 11.4 | 3.6 | 3.8        | ENE | 6  | ENE | 0         | 0   |       |    |
| 18    | 9.8   | 11.9 | 7.9 | 6.1        | ENE | 10 | NE  | 0         | 0   |       |    |
| 19    | 10.8  | 14.2 | 8.6 | 5.6        | N   | 12 | NE  | 17        | 3   |       |    |
| 20    | 8.4   | 10.4 | 6.6 | 8.0        | N   | 11 | N   | 1         | 1   |       |    |
| 前半旬   | 9.9   | 12.9 | 7.1 | 4.6        | ENE |    |     | 12        |     |       |    |
| 後半旬   | 9.3   | 12.4 | 6.3 | 5.6        | N   |    |     | 18        |     |       |    |
| 旬     | 9.6   | 12.7 | 6.7 | 5.1        | N   |    |     | 30        |     |       |    |
| 平年差/比 | //    | //   | //  |            |     |    |     | //        |     |       |    |

| 観測所名  | 海士    |      |      |            |     |    |     | 10 以上積算気温 |     |       | 66 |
|-------|-------|------|------|------------|-----|----|-----|-----------|-----|-------|----|
|       | 気温( ) |      |      | 風向・風速(m/s) |     |    |     | 降水量(mm)   |     | 日照(h) |    |
|       | 平均    | 最高   | 最低   | 平均         | 最多  | 最大 | 風向  | 日計        | 1時間 |       |    |
| 11    | 12.3  | 16.5 | 7.7  | 2.8        | WSW | 6  | WSW | 0         | 0   | 8.8   |    |
| 12    | 10.5  | 13.1 | 8.9  | 3.2        | E   | 5  | E   | 0         | 0   | 7.3   |    |
| 13    | 12.1  | 17.5 | 4.0  | 1.3        | S   | 4  | SSE | 0         | 1   | 1.2   |    |
| 14    | 10.0  | 13.8 | 7.4  | 2.2        | NNW | 6  | W   | 10        | 4   | 0.0   |    |
| 15    | 7.7   | 12.4 | 3.9  | 1.0        | ESE | 4  | NE  | 0         | 0   | 9.6   |    |
| 16    | 9.5   | 14.5 | 2.3  | 2.0        | WSW | 6  | W   | 0         | 0   | 6.7   |    |
| 17    | 7.2   | 12.8 | -0.3 | 1.6        | E   | 4  | ESE | 0         | 0   | 10.1  |    |
| 18    | 10.4  | 13.0 | 7.8  | 2.4        | E   | 5  | ENE | 0         | 0   | 7.6   |    |
| 19    | 10.3  | 13.4 | 8.0  | 2.0        | NE  | 5  | NNE | 11        | 3   | 0.0   |    |
| 20    | 9.0   | 11.5 | 6.7  | 4.9        | NE  | 7  | NNE | 0         | 0   | 5.5   |    |
| 前半旬   | 10.5  | 14.7 | 6.4  | 2.1        | E   |    |     | 10        |     | 26.9  |    |
| 後半旬   | 9.3   | 13.0 | 4.9  | 2.6        | NE  |    |     | 11        |     | 29.9  |    |
| 旬     | 9.9   | 13.9 | 5.6  | 2.3        | E   |    |     | 21        |     | 56.8  |    |
| 平年差/比 | +2.8  | +3.4 | +3.1 |            |     |    |     | 57        |     | 138   |    |

| 観測所名  | 鹿島    |      |      |            |     |    |     | 10 以上積算気温 |     |       | 33 |
|-------|-------|------|------|------------|-----|----|-----|-----------|-----|-------|----|
|       | 気温( ) |      |      | 風向・風速(m/s) |     |    |     | 降水量(mm)   |     | 日照(h) |    |
|       | 平均    | 最高   | 最低   | 平均         | 最多  | 最大 | 風向  | 日計        | 1時間 |       |    |
| 11    | 9.2   | 15.5 | 3.1  | 2.0        | W   | 7  | W   | 0         | 0   | 7.3   |    |
| 12    | 8.8   | 16.9 | 2.0  | 1.2        | E   | 5  | ESE | 0         | 0   | 9.2   |    |
| 13    | 11.9  | 19.9 | 2.1  | 1.6        | SW  | 5  | SE  | 0         | 0   | 2.9   |    |
| 14    | 10.1  | 13.8 | 6.0  | 1.8        | NNW | 5  | NNW | 11        | 4   | 0.2   |    |
| 15    | 7.3   | 12.3 | 2.4  | 1.3        | N   | 4  | N   | 0         | 0   | 8.7   |    |
| 16    | 8.9   | 14.3 | 3.6  | 2.3        | ENE | 7  | W   | 0         | 0   | 2.9   |    |
| 17    | 7.7   | 16.2 | 0.9  | 1.0        | E   | 3  | NE  | 0         | 0   | 9.5   |    |
| 18    | 9.1   | 17.3 | 0.5  | 1.1        | ESE | 4  | ESE | 0         | 0   | 6.8   |    |
| 19    | 10.7  | 12.3 | 8.9  | 2.1        | NNE | 6  | N   | 67        | 9   | 0.0   |    |
| 20    | 9.6   | 11.0 | 8.3  | 4.7        | NNE | 7  | NNE | 5         | 3   | 1.3   |    |
| 前半旬   | 9.5   | 15.7 | 3.1  | 1.6        | ENE |    |     | 11        |     | 28.3  |    |
| 後半旬   | 9.2   | 14.2 | 4.4  | 2.2        | NNE |    |     | 72        |     | 20.5  |    |
| 旬     | 9.3   | 15.0 | 3.8  | 1.9        | NNE |    |     | 83        |     | 48.8  |    |
| 平年差/比 | +2.3  | +4.0 | +1.4 |            |     |    |     | 208       |     | 120   |    |

なお、西郷岬、斐川、高津、吉賀の平年値はありません。  
 )：統計値を求める対象となる資料の一部が欠けているが、その範囲が許容の範囲内の値。  
 ]：統計値を求める対象となる資料が、許容する範囲内の資料数を満たさず、十分な信頼を保障できない値である。  
 ×：統計値を求める対象となる資料が、参考値もしくは欠測により全く統計値を求めることができない。

# 地域気象観測旬報

2008年3月11日～20日 島根県 (68)  
(2/5)

| 観測所名  | 斐川    |      |     |            |     |    |         |    | 10 以上積算気温 |     | 33 |
|-------|-------|------|-----|------------|-----|----|---------|----|-----------|-----|----|
|       | 気温( ) |      |     | 風向・風速(m/s) |     |    | 降水量(mm) |    | 日照<br>(h) |     |    |
|       | 平均    | 最高   | 最低  | 平均         | 最多  | 最大 | 風向      | 日計 |           | 1時間 |    |
| 11    | 9.7   | 16.2 | 2.2 | 3.8        | SSE | 8  | WSW     | 0  | 0         |     |    |
| 12    | 9.5   | 14.6 | 4.8 | 5.5        | E   | 10 | E       | 0  | 0         |     |    |
| 13    | 12.2  | 20.1 | 3.0 | 2.6        | S   | 7  | SW      | 0  | 0         |     |    |
| 14    | 10.2  | 15.1 | 4.4 | 4.1        | NNW | 10 | NW      | 12 | 5         |     |    |
| 15    | 7.5   | 12.9 | 1.1 | 3.0        | S   | 6  | E       | 0  | 0         |     |    |
| 16    | 9.1   | 13.8 | 3.9 | 3.5        | WNW | 8  | WNW     | 0  | 0         |     |    |
| 17    | 7.9   | 15.4 | 2.3 | 4.1        | SSE | 7  | E       | 0  | 0         |     |    |
| 18    | 8.8   | 15.0 | 1.5 | 5.2        | ENE | 9  | ENE     | 0  | 0         |     |    |
| 19    | 10.3  | 11.6 | 9.0 | 5.0        | NE  | 13 | ENE     | 59 | 8         |     |    |
| 20    | 9.8   | 11.1 | 8.1 | 8.5        | NNE | 12 | NNE     | 1  | 1         |     |    |
| 前半旬   | 9.8   | 15.8 | 3.1 | 3.8        | SSE |    |         | 12 |           |     |    |
| 後半旬   | 9.2   | 13.4 | 5.0 | 5.3        | SSE |    |         | 60 |           |     |    |
| 旬     | 9.5   | 14.6 | 4.0 | 4.5        | SSE |    |         | 72 |           |     |    |
| 平年差/比 | //    | //   | //  |            |     |    |         | // |           |     |    |

| 観測所名  | 松江    |      |      |            |     |    |         |     | 10 以上積算気温 |      | 54 |
|-------|-------|------|------|------------|-----|----|---------|-----|-----------|------|----|
|       | 気温( ) |      |      | 風向・風速(m/s) |     |    | 降水量(mm) |     | 日照<br>(h) |      |    |
|       | 平均    | 最高   | 最低   | 平均         | 最多  | 最大 | 風向      | 日計  |           | 1時間  |    |
| 11    | 10.1  | 17.3 | 3.2  | 2.7        | W   | 7  | W       | 0   | 0         | 8.6  |    |
| 12    | 10.0  | 14.6 | 6.5  | 4.6        | E   | 9  | E       | 0   | 0         | 9.0  |    |
| 13    | 12.9  | 20.6 | 4.2  | 2.1        | ESE | 4  | SE      | 0   | 0         | 3.3  |    |
| 14    | 10.2  | 15.7 | 6.2  | 3.5        | WNW | 8  | WNW     | 15  | 5         | 0.0  |    |
| 15    | 8.1   | 14.5 | 3.7  | 1.9        | ESE | 5  | ESE     | 0   | 0         | 9.9  |    |
| 16    | 9.7   | 16.8 | 4.7  | 2.9        | WNW | 7  | WNW     | 0   | 0         | 2.7  |    |
| 17    | 8.6   | 14.9 | 3.3  | 2.6        | E   | 6  | ENE     | 0   | 0         | 8.9  |    |
| 18    | 9.6   | 14.2 | 4.1  | 3.8        | E   | 7  | E       | 0   | 0         | 7.0  |    |
| 19    | 10.6  | 11.7 | 9.3  | 4.0        | NE  | 11 | NE      | 58  | 6         | 0.0  |    |
| 20    | 9.3   | 10.7 | 7.7  | 5.8        | NNE | 8  | NNE     | 3   | 2         | 1.1  |    |
| 前半旬   | 10.3  | 16.5 | 4.8  | 3.0        | E   |    |         | 15  |           | 30.8 |    |
| 後半旬   | 9.6   | 13.7 | 5.8  | 3.8        | E   |    |         | 61  |           | 19.7 |    |
| 旬     | 9.9   | 15.1 | 5.3  | 3.4        | E   |    |         | 76  |           | 50.5 |    |
| 平年差/比 | +2.5  | +3.4 | +2.2 |            |     |    |         | 170 |           | 121  |    |

| 観測所名  | 出雲    |      |      |            |     |    |         |     | 10 以上積算気温 |      | 33 |
|-------|-------|------|------|------------|-----|----|---------|-----|-----------|------|----|
|       | 気温( ) |      |      | 風向・風速(m/s) |     |    | 降水量(mm) |     | 日照<br>(h) |      |    |
|       | 平均    | 最高   | 最低   | 平均         | 最多  | 最大 | 風向      | 日計  |           | 1時間  |    |
| 11    | 8.9   | 15.3 | 1.3  | 1.7        | W   | 4  | W       | 0   | 0         | 8.4  |    |
| 12    | 9.8   | 16.7 | 3.6  | 3.9        | ENE | 7  | ENE     | 0   | 0         | 9.6  |    |
| 13    | 12.5  | 19.5 | 2.5  | 2.0        | SSW | 4  | SSE     | 0   | 0         | 3.2  |    |
| 14    | 10.1  | 15.4 | 4.1  | 1.9        | NW  | 5  | S       | 8   | 4         | 0.0  |    |
| 15    | 7.2   | 14.1 | 1.4  | 1.1        | ESE | 3  | WSW     | 0   | 0         | 10.4 |    |
| 16    | 8.6   | 14.0 | 3.1  | 1.5        | SW  | 4  | WNW     | 0   | 0         | 0.9  |    |
| 17    | 8.6   | 16.5 | 1.5  | 3.0        | ENE | 6  | ENE     | 0   | 0         | 10.9 |    |
| 18    | 9.6   | 16.8 | 2.5  | 3.6        | ENE | 6  | ENE     | 0   | 0         | 6.7  |    |
| 19    | 10.2  | 11.6 | 9.0  | 3.5        | ENE | 8  | ENE     | 60  | 7         | 0.0  |    |
| 20    | 9.0   | 12.3 | 5.0  | 4.0        | NE  | 7  | NE      | 2   | 1         | 1.4  |    |
| 前半旬   | 9.7   | 16.2 | 2.6  | 2.1        | ENE |    |         | 8   |           | 31.6 |    |
| 後半旬   | 9.2   | 14.2 | 4.2  | 3.1        | ENE |    |         | 62  |           | 19.9 |    |
| 旬     | 9.5   | 15.2 | 3.4  | 2.6        | ENE |    |         | 70  |           | 51.5 |    |
| 平年差/比 | +2.4  | +3.8 | +1.1 |            |     |    |         | 183 |           | 122  |    |

| 観測所名  | 大田    |      |      |            |     |    |         |     | 10 以上積算気温 |      | 56 |
|-------|-------|------|------|------------|-----|----|---------|-----|-----------|------|----|
|       | 気温( ) |      |      | 風向・風速(m/s) |     |    | 降水量(mm) |     | 日照<br>(h) |      |    |
|       | 平均    | 最高   | 最低   | 平均         | 最多  | 最大 | 風向      | 日計  |           | 1時間  |    |
| 11    | 9.7   | 17.1 | 3.2  | 1.9        | SE  | 4  | W       | 0   | 0         | 6.7  |    |
| 12    | 10.5  | 19.6 | 3.3  | 1.5        | ESE | 4  | N       | 0   | 0         | 9.2  |    |
| 13    | 13.4  | 19.4 | 4.7  | 2.1        | SSE | 4  | SSE     | 0   | 0         | 1.7  |    |
| 14    | 10.2  | 14.4 | 5.9  | 1.7        | NNW | 4  | SSE     | 16  | 6         | 0.0  |    |
| 15    | 7.8   | 14.2 | 2.1  | 1.7        | SE  | 3  | SE      | 0   | 0         | 10.7 |    |
| 16    | 9.1   | 14.1 | 4.3  | 1.8        | SE  | 4  | WSW     | 0   | 0         | 1.5  |    |
| 17    | 8.5   | 16.9 | 1.5  | 1.9        | SE  | 5  | N       | 0   | 0         | 10.4 |    |
| 18    | 11.1  | 19.4 | 1.4  | 1.7        | N   | 3  | N       | 0   | 0         | 6.5  |    |
| 19    | 10.8  | 12.2 | 9.0  | 2.5        | NNE | 5  | N       | 44  | 6         | 0.0  |    |
| 20    | 9.4   | 12.5 | 4.4  | 3.6        | N   | 7  | N       | 2   | 2         | 2.5  |    |
| 前半旬   | 10.3  | 16.9 | 3.8  | 1.8        | SE  |    |         | 16  |           | 28.3 |    |
| 後半旬   | 9.8   | 15.0 | 4.1  | 2.3        | N   |    |         | 46  |           | 20.9 |    |
| 旬     | 10.1  | 16.0 | 4.0  | 2.0        | N   |    |         | 62  |           | 49.2 |    |
| 平年差/比 | +2.4  | +4.0 | +0.8 |            |     |    |         | 155 |           | 116  |    |



## 地域気象観測旬報

2008年3月11日～20日 島根県 (68)  
(3/5)

| 観測所名  | 掛合    |       |      |            |      |    |         | 10 以上積算気温 |           |       | 0) |
|-------|-------|-------|------|------------|------|----|---------|-----------|-----------|-------|----|
|       | 気温( ) |       |      | 風向・風速(m/s) |      |    | 降水量(mm) |           | 日照<br>(h) |       |    |
|       | 平均    | 最高    | 最低   | 平均         | 最多   | 最大 | 風向      | 日計        |           | 1時間   |    |
| 11    | 7.9   | 16.9  | -0.3 | 1.2        | N    | 4  | N       | 0         | 0         | 8.9   |    |
| 12    | 7.7   | 17.6  | 0.8  | 1.1        | NW   | 4  | NNW     | 0         | 0         | 8.3   |    |
| 13    | 4.5]  | 13.8] | 2.1] | 1.1]       | S]   | 3] | SSE     | 0]        | 0]        | 0.4]  |    |
| 14    | 6.5]  | 9.8]  | 3.3] | 1.0]       | N]   | 4] | NNW     | 1]        | 1]        | 0.0]  |    |
| 15    | 6.6   | 14.9  | 0.6  | 1.3        | NNW  | 4  | NNW     | 0         | 0         | 9.0   |    |
| 16    | 7.5   | 12.9  | 2.4  | 1.3        | N    | 4  | SSE     | 0         | 0         | 1.8   |    |
| 17    | 6.3   | 16.2  | -1.3 | 1.2        | NNW  | 4  | NNW     | 0         | 0         | 9.5   |    |
| 18    | 8.4   | 18.5  | -1.5 | 0.9        | NNW  | 4  | NNW     | 0         | 0         | 6.3   |    |
| 19    | 8.9   | 10.9  | 7.7  | 1.1        | NW   | 4  | NW      | 72        | 8         | 0.0   |    |
| 20    | 7.4   | 9.7   | 4.1  | 2.5        | NNW  | 5  | NNW     | 3         | 2         | 0.4   |    |
| 前半旬   | 7.4]  | 16.5] | 0.4] | 1.2]       | NNW] |    |         | 1]        |           | 26.6] |    |
| 後半旬   | 7.7   | 13.6  | 2.3  | 1.4        | NNW  |    |         | 75        |           | 18.0  |    |
| 旬     | 7.6)  | 14.7) | 1.6) | 1.3)       | NNW) |    |         | 76)       |           | 44.6) |    |
| 平年差/比 | +2.1  | +4.2  | +0.9 |            |      |    |         | 144       |           | 135   |    |

| 観測所名  | 赤名    |      |      |            |     |    |         | 10 以上積算気温 |           |      | 0 |
|-------|-------|------|------|------------|-----|----|---------|-----------|-----------|------|---|
|       | 気温( ) |      |      | 風向・風速(m/s) |     |    | 降水量(mm) |           | 日照<br>(h) |      |   |
|       | 平均    | 最高   | 最低   | 平均         | 最多  | 最大 | 風向      | 日計        |           | 1時間  |   |
| 11    | 4.6   | 14.3 | -2.4 | 0.8        | SSE | 3  | N       | 0         | 0         | 8.7  |   |
| 12    | 6.3   | 16.3 | -1.2 | 0.8        | SSE | 2  | SSE     | 0         | 0         | 8.6  |   |
| 13    | 8.6   | 15.1 | -0.1 | 1.1        | SSE | 3  | SE      | 0         | 0         | 3.8  |   |
| 14    | 6.7   | 10.0 | 0.3  | 1.2        | N   | 3  | N       | 16        | 7         | 0.0  |   |
| 15    | 4.7   | 14.1 | -2.0 | 0.6        | NNW | 2  | S       | 0         | 0         | 8.9  |   |
| 16    | 5.4   | 12.5 | -0.5 | 0.6        | N   | 3  | N       | 0         | 0         | 2.6  |   |
| 17    | 5.7   | 16.2 | -2.3 | 0.8        | NNW | 3  | N       | 0         | 0         | 8.8  |   |
| 18    | 8.7   | 16.5 | -1.2 | 0.8        | SE  | 3  | SSE     | 0         | 0         | 6.0  |   |
| 19    | 8.1   | 11.2 | 6.0  | 2.2        | N   | 4  | NNW     | 48        | 6         | 0.0  |   |
| 20    | 5.8   | 8.5  | 3.7  | 3.4        | N   | 6  | N       | 1         | 1         | 1.0  |   |
| 前半旬   | 6.2   | 14.0 | -1.1 | 0.9        | SSE |    |         | 16        |           | 30.0 |   |
| 後半旬   | 6.7   | 13.0 | 1.1  | 1.6        | N   |    |         | 49        |           | 18.4 |   |
| 旬     | 6.5   | 13.5 | 0.0  | 1.2        | N   |    |         | 65        |           | 48.4 |   |
| 平年差/比 | +2.4  | +4.8 | +0.6 |            |     |    |         | 136       |           | 154  |   |

| 観測所名  | 横田    |      |      |            |     |    |         | 10 以上積算気温 |           |      | 0 |
|-------|-------|------|------|------------|-----|----|---------|-----------|-----------|------|---|
|       | 気温( ) |      |      | 風向・風速(m/s) |     |    | 降水量(mm) |           | 日照<br>(h) |      |   |
|       | 平均    | 最高   | 最低   | 平均         | 最多  | 最大 | 風向      | 日計        |           | 1時間  |   |
| 11    | 5.6   | 16.8 | -2.9 | 0.7        | WNW | 3  | E       | 0         | 0         | 10.4 |   |
| 12    | 6.1   | 16.4 | -1.6 | 0.8        | NE  | 3  | E       | 0         | 0         | 9.9  |   |
| 13    | 9.5   | 17.2 | -0.2 | 1.4        | S   | 3  | S       | 0         | 0         | 5.6  |   |
| 14    | 8.1   | 13.1 | 1.8  | 1.7        | WNW | 5  | NW      | 8         | 2         | 0.0  |   |
| 15    | 5.8   | 15.6 | -0.5 | 0.7        | W   | 3  | W       | 0         | 0         | 9.4  |   |
| 16    | 5.5   | 12.9 | -0.2 | 1.2        | WNW | 5  | WNW     | 0         | 0         | 3.2  |   |
| 17    | 5.3   | 15.9 | -2.5 | 0.8        | NNE | 4  | NNE     | 0         | 0         | 10.5 |   |
| 18    | 8.6   | 19.6 | -2.6 | 0.7        | NE  | 2  | SSE     | 0         | 0         | 7.5  |   |
| 19    | 8.8   | 10.7 | 6.5  | 2.5        | NE  | 6  | NE      | 55        | 5         | 0.0  |   |
| 20    | 6.0   | 7.3  | 5.0  | 3.0        | NNE | 7  | NE      | 11        | 2         | 0.0  |   |
| 前半旬   | 7.0   | 15.8 | -0.7 | 1.1        | W   |    |         | 8         |           | 35.3 |   |
| 後半旬   | 6.8   | 13.3 | 1.2  | 1.6        | NE  |    |         | 66        |           | 21.2 |   |
| 旬     | 6.9   | 14.6 | 0.3  | 1.4        | ENE |    |         | 74        |           | 56.5 |   |
| 平年差/比 | +2.5  | +5.1 | +0.9 |            |     |    |         | 164       |           | 150  |   |

| 観測所名  | 川本    |      |      |            |     |    |         | 10 以上積算気温 |           |      | 32 |
|-------|-------|------|------|------------|-----|----|---------|-----------|-----------|------|----|
|       | 気温( ) |      |      | 風向・風速(m/s) |     |    | 降水量(mm) |           | 日照<br>(h) |      |    |
|       | 平均    | 最高   | 最低   | 平均         | 最多  | 最大 | 風向      | 日計        |           | 1時間  |    |
| 11    | 7.9   | 18.6 | 0.5  | 1.0        | ENE | 3  | SW      | 0         | 0         | 8.1  |    |
| 12    | 10.4  | 20.4 | 4.0  | 0.8        | N   | 3  | NE      | 0         | 0         | 7.7  |    |
| 13    | 11.7  | 18.8 | 2.5  | 1.9        | SSE | 5  | SW      | 0         | 0         | 3.1  |    |
| 14    | 9.3   | 13.4 | 3.4  | 1.3        | WSW | 3  | NNW     | 15        | 5         | 0.0  |    |
| 15    | 7.2   | 16.8 | 1.8  | 0.9        | NW  | 3  | NNW     | 0         | 0         | 8.6  |    |
| 16    | 7.2   | 15.0 | 2.6  | 0.7        | NNW | 3  | SW      | 0         | 0         | 1.4  |    |
| 17    | 8.2   | 18.7 | 2.1  | 1.0        | NNE | 4  | N       | 0         | 0         | 9.1  |    |
| 18    | 10.3  | 20.2 | 0.7  | 1.0        | NE  | 3  | NE      | 0         | 0         | 4.9  |    |
| 19    | 9.5   | 13.2 | 7.9  | 0.8        | NNE | 3  | NNE     | 59        | 8         | 0.0  |    |
| 20    | 8.4   | 11.2 | 4.2  | 2.2        | N   | 5  | NNE     | 1         | 1         | 2.9  |    |
| 前半旬   | 9.3   | 17.6 | 2.4  | 1.2        | WSW |    |         | 15        |           | 27.5 |    |
| 後半旬   | 8.7   | 15.7 | 3.5  | 1.1        | NNE |    |         | 60        |           | 18.3 |    |
| 旬     | 9.0   | 16.6 | 3.0  | 1.2        | NNE |    |         | 75        |           | 45.8 |    |
| 平年差/比 | +2.9  | +5.2 | +1.9 |            |     |    |         | 187       |           | 136  |    |

## 地域気象観測旬報

2008年3月11日～20日 島根県 (68)

(4/5)

| 観測所名  | 浜田    |      |      |            |     |    |     |         | 10 以上積算気温 |           | 87 |
|-------|-------|------|------|------------|-----|----|-----|---------|-----------|-----------|----|
|       | 気温( ) |      |      | 風向・風速(m/s) |     |    |     | 降水量(mm) |           | 日照<br>(h) |    |
|       | 平均    | 最高   | 最低   | 平均         | 最多  | 最大 | 風向  | 日計      | 1時間       |           |    |
| 11    | 10.7  | 16.1 | 3.5  | 3.5        | ENE | 7  | SSW | 0       | 0         | 9.6       |    |
| 12    | 10.2  | 17.3 | 3.8  | 2.6        | ENE | 4  | NE  | 0       | 0         | 9.9       |    |
| 13    | 13.9  | 20.2 | 5.7  | 3.3        | ENE | 8  | SSW | 0       | 0         | 1.8       |    |
| 14    | 10.5  | 15.8 | 6.0  | 3.1        | NNE | 7  | N   | 16      | 5         | 0.0       |    |
| 15    | 8.0   | 12.9 | 2.7  | 3.0        | ENE | 5  | N   | 0       | 0         | 10.9      |    |
| 16    | 10.0  | 14.6 | 5.7  | 3.7        | ENE | 8  | SW  | 0       | 0         | 4.3       |    |
| 17    | 8.7   | 16.1 | 2.1  | 3.6        | NE  | 6  | NE  | 0       | 0         | 11.0      |    |
| 18    | 10.7  | 17.4 | 2.8  | 2.2        | ENE | 4  | NNE | 0       | 0         | 5.8       |    |
| 19    | 11.0  | 15.2 | 9.0  | 6.7        | NE  | 12 | NE  | 59      | 7         | 0.0       |    |
| 20    | 10.2  | 12.7 | 8.7  | 7.1        | NNE | 10 | NNE | 0       | 1         | 1.2       |    |
| 前半旬   | 10.7  | 16.5 | 4.3  | 3.1        | ENE |    |     | 16      |           | 32.2      |    |
| 後半旬   | 10.1  | 15.2 | 5.7  | 4.7        | NE  |    |     | 59      |           | 22.3      |    |
| 旬     | 10.4  | 15.8 | 5.0  | 3.9        | ENE |    |     | 75      |           | 54.5      |    |
| 平年差/比 | +2.1  | +3.8 | +0.8 |            |     |    |     | 193     |           | 128       |    |

| 観測所名  | 瑞穂    |      |      |            |     |    |     |         | 10 以上積算気温 |           | 0 |
|-------|-------|------|------|------------|-----|----|-----|---------|-----------|-----------|---|
|       | 気温( ) |      |      | 風向・風速(m/s) |     |    |     | 降水量(mm) |           | 日照<br>(h) |   |
|       | 平均    | 最高   | 最低   | 平均         | 最多  | 最大 | 風向  | 日計      | 1時間       |           |   |
| 11    | 6.2   | 18.1 | -3.5 | 0.9        | WNW | 3  | WNW | 0       | 0         | 10.6      |   |
| 12    | 7.6   | 19.0 | -0.6 | 0.9        | ENE | 4  | ENE | 0       | 0         | 7.0       |   |
| 13    | 8.6   | 17.3 | -1.2 | 1.4        | E   | 5  | ENE | 0       | 0         | 3.8       |   |
| 14    | 7.5   | 12.5 | 0.8  | 1.3        | WNW | 3  | WNW | 12      | 6         | 0.0       |   |
| 15    | 5.3   | 16.5 | -1.3 | 0.8        | NE  | 4  | WNW | 0       | 0         | 8.6       |   |
| 16    | 6.2   | 16.7 | -0.9 | 1.1        | WNW | 5  | W   | 0       | 0         | 6.9       |   |
| 17    | 6.2   | 18.1 | -1.9 | 1.1        | ENE | 4  | WNW | 0       | 0         | 9.0       |   |
| 18    | 8.9   | 19.1 | -2.2 | 0.8        | S   | 4  | E   | 0       | 0         | 6.3       |   |
| 19    | 8.3   | 10.3 | 6.3  | 1.1        | NNE | 4  | NE  | 68      | 8         | 0.0       |   |
| 20    | 7.0   | 10.2 | 3.8  | 2.0        | N   | 3  | NNW | 1       | 1         | 2.5       |   |
| 前半旬   | 7.0   | 16.7 | -1.2 | 1.1        | WNW |    |     | 12      |           | 30.0      |   |
| 後半旬   | 7.3   | 14.9 | 1.0  | 1.2        | N   |    |     | 69      |           | 24.7      |   |
| 旬     | 7.2   | 15.8 | -0.1 | 1.1        | WNW |    |     | 81      |           | 54.7      |   |
| 平年差/比 | +2.7  | +5.8 | +0.7 |            |     |    |     | 171     |           | 138       |   |

| 観測所名  | 弥栄    |      |      |            |     |    |     |         | 10 以上積算気温 |           | 12 |
|-------|-------|------|------|------------|-----|----|-----|---------|-----------|-----------|----|
|       | 気温( ) |      |      | 風向・風速(m/s) |     |    |     | 降水量(mm) |           | 日照<br>(h) |    |
|       | 平均    | 最高   | 最低   | 平均         | 最多  | 最大 | 風向  | 日計      | 1時間       |           |    |
| 11    | 5.9   | 16.3 | -3.0 | 1.2        | N   | 3  | W   | 0       | 0         | 10.0      |    |
| 12    | 7.0   | 17.4 | -1.3 | 1.7        | N   | 4  | NNE | 0       | 0         | 9.2       |    |
| 13    | 12.2  | 17.5 | 1.6  | 2.1        | SSW | 6  | SE  | 0       | 0         | 2.2       |    |
| 14    | 7.3   | 13.8 | 1.6  | 1.8        | N   | 5  | N   | 23      | 7         | 0.0       |    |
| 15    | 5.2   | 13.8 | -1.9 | 1.7        | N   | 4  | N   | 0       | 0         | 10.4      |    |
| 16    | 6.1   | 14.2 | -0.4 | 1.7        | N   | 5  | N   | 0       | 0         | 4.2       |    |
| 17    | 5.5   | 16.9 | -3.2 | 2.2        | N   | 4  | N   | 0       | 0         | 10.4      |    |
| 18    | 9.6   | 19.2 | -2.0 | 1.6        | N   | 5  | SE  | 0       | 0         | 5.8       |    |
| 19    | 8.6   | 13.7 | 6.2  | 3.9        | NNE | 8  | NNE | 52      | 8         | 0.0       |    |
| 20    | 6.5   | 8.1  | 4.9  | 5.9        | N   | 10 | N   | 6       | 3         | 0.3       |    |
| 前半旬   | 7.5   | 15.8 | -0.6 | 1.7        | N   |    |     | 23      |           | 31.8      |    |
| 後半旬   | 7.3   | 14.4 | 1.1  | 3.1        | N   |    |     | 58      |           | 20.7      |    |
| 旬     | 7.4   | 15.1 | 0.3  | 2.4        | N   |    |     | 81      |           | 52.5      |    |
| 平年差/比 | +2.6  | +5.6 | +0.7 |            |     |    |     | 166     |           | 139       |    |

| 観測所名  | 高津    |      |     |            |     |    |     |         | 10 以上積算気温 |           | 35 |
|-------|-------|------|-----|------------|-----|----|-----|---------|-----------|-----------|----|
|       | 気温( ) |      |     | 風向・風速(m/s) |     |    |     | 降水量(mm) |           | 日照<br>(h) |    |
|       | 平均    | 最高   | 最低  | 平均         | 最多  | 最大 | 風向  | 日計      | 1時間       |           |    |
| 11    | 9.3   | 15.7 | 2.8 | 3.2        | SSE | 7  | WNW | 0       | 0         | 0         |    |
| 12    | 9.4   | 14.4 | 4.2 | 2.6        | SSE | 4  | SSE | 0       | 0         | 0         |    |
| 13    | 14.1  | 19.5 | 4.7 | 5.2        | S   | 8  | S   | 0       | 0         | 0         |    |
| 14    | 10.2  | 15.7 | 5.5 | 3.5        | N   | 7  | NW  | 11      | 3         | 0         |    |
| 15    | 6.8   | 11.6 | 1.5 | 2.8        | SSE | 6  | S   | 0       | 0         | 0         |    |
| 16    | 9.7   | 15.7 | 5.1 | 3.0        | SE  | 7  | NW  | 0       | 0         | 0         |    |
| 17    | 8.2   | 13.9 | 2.4 | 3.0        | S   | 5  | NNE | 0       | 0         | 0         |    |
| 18    | 9.7   | 14.9 | 3.0 | 2.3        | SSE | 4  | NNE | 0       | 0         | 0         |    |
| 19    | 10.4  | 11.9 | 9.0 | 4.8        | NE  | 11 | NNE | 76      | 10        | 0         |    |
| 20    | 9.4   | 11.3 | 8.6 | 7.0        | NNE | 9  | NNE | 0       | 1         | 0         |    |
| 前半旬   | 10.0  | 15.4 | 3.7 | 3.5        | SSE |    |     | 11      |           | 0         |    |
| 後半旬   | 9.5   | 13.5 | 5.6 | 4.0        | NNE |    |     | 76      |           | 0         |    |
| 旬     | 9.7   | 14.5 | 4.7 | 3.7        | SSE |    |     | 87      |           | 0         |    |
| 平年差/比 | //    | //   | //  |            |     |    |     | //      |           | 0         |    |

# 地域気象観測旬報

2008年3月11日～20日 島根県 (68)  
(5/5)

| 観測所名  | 益田    |      |      |            |     |    |     |         | 10 以上積算気温 |           | 79 |
|-------|-------|------|------|------------|-----|----|-----|---------|-----------|-----------|----|
|       | 気温( ) |      |      | 風向・風速(m/s) |     |    |     | 降水量(mm) |           | 日照<br>(h) |    |
|       | 平均    | 最高   | 最低   | 平均         | 最多  | 最大 | 風向  | 日計      | 1時間       |           |    |
| 11    | 9.8   | 16.7 | 2.5  | 1.5        | SSE | 3  | NNW | 0       | 0         | 10.3      |    |
| 12    | 10.0  | 15.9 | 4.3  | 1.2        | SSE | 2  | SE  | 0       | 0         | 10.2      |    |
| 13    | 14.2  | 20.0 | 5.6  | 2.9        | S   | 7  | S   | 0       | 0         | 2.4       |    |
| 14    | 11.1  | 16.8 | 6.5  | 2.0        | N   | 4  | N   | 11      | 3         | 0.0       |    |
| 15    | 8.0   | 13.3 | 2.1  | 1.6        | NNW | 3  | N   | 0       | 0         | 11.2      |    |
| 16    | 10.2  | 16.3 | 4.7  | 1.6        | ESE | 4  | WNW | 0       | 0         | 6.5       |    |
| 17    | 9.0   | 16.0 | 2.4  | 1.7        | SSE | 4  | N   | 0       | 0         | 11.0      |    |
| 18    | 10.8  | 17.7 | 3.1  | 1.2        | SE  | 2  | SW  | 0       | 0         | 6.1       |    |
| 19    | 11.7  | 13.2 | 10.2 | 2.7        | NNE | 6  | NNE | 73      | 9         | 0.0       |    |
| 20    | 10.8  | 13.1 | 9.7  | 4.3        | NNE | 6  | NNE | 2       | 2         | 2.0       |    |
| 前半旬   | 10.6  | 16.5 | 4.2  | 1.8        | SSE |    |     | 11      |           | 34.1      |    |
| 後半旬   | 10.5  | 15.3 | 6.0  | 2.3        | NNE |    |     | 75      |           | 25.6      |    |
| 旬     | 10.6  | 15.9 | 5.1  | 2.1        | NNE |    |     | 86      |           | 59.7      |    |
| 平年差/比 | +2.5  | +3.7 | +1.6 |            |     |    |     | 205     |           | 141       |    |

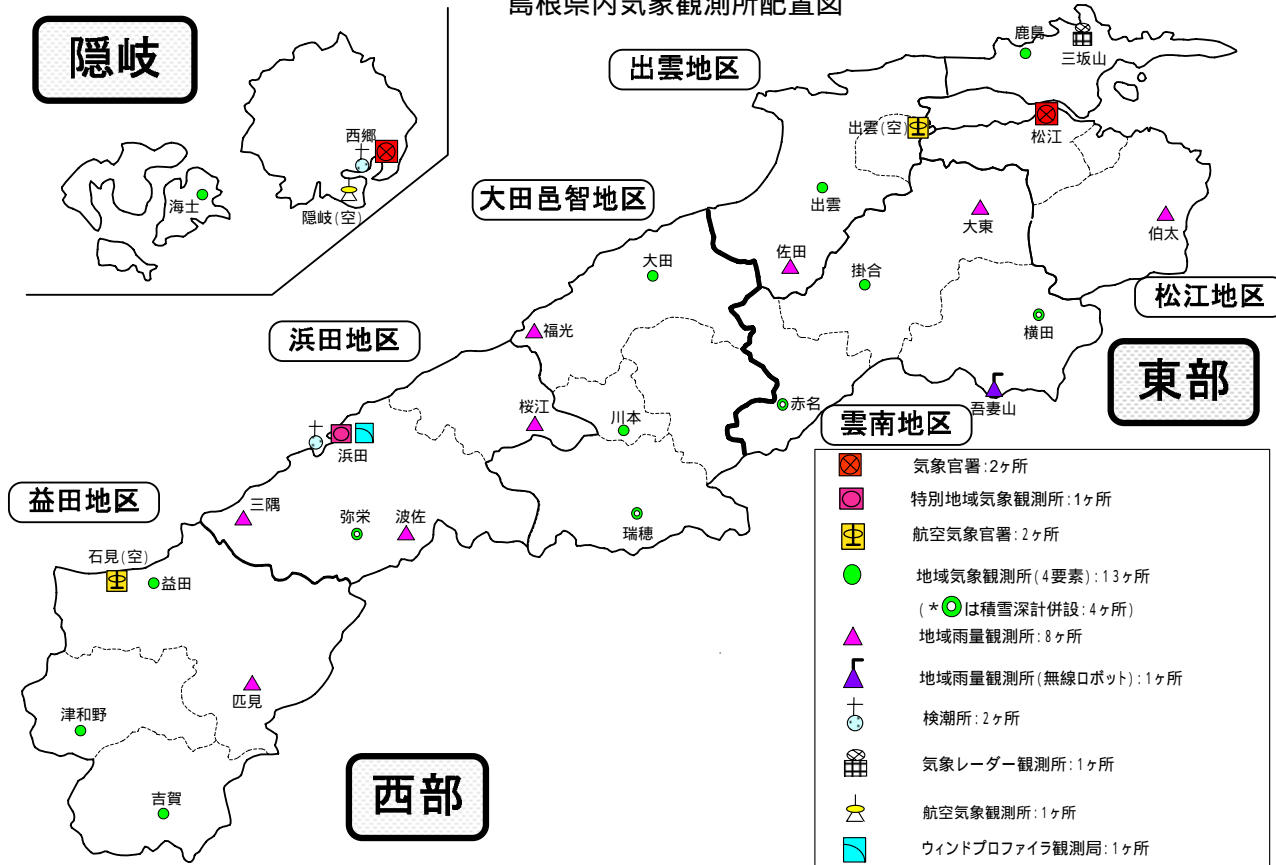
| 観測所名  | 津和野   |      |      |            |     |    |     |         | 10 以上積算気温 |           | 44) |
|-------|-------|------|------|------------|-----|----|-----|---------|-----------|-----------|-----|
|       | 気温( ) |      |      | 風向・風速(m/s) |     |    |     | 降水量(mm) |           | 日照<br>(h) |     |
|       | 平均    | 最高   | 最低   | 平均         | 最多  | 最大 | 風向  | 日計      | 1時間       |           |     |
| 11    | 13.5  | 20.1 | 6.6  | 1.1        | NNE | 3  | N   | 0       | 0         | 5.9       |     |
| 12    | 10.1  | 19.4 | 3.2  | 0.7        | NNE | 4  | NE  | 0       | 0         | 8.3       |     |
| 13    | 12.0  | 18.5 | 3.8  | 2.4        | SSW | 7  | SSW | 0       | 0         | 1.5       |     |
| 14    | 9.7   | 15.7 | 3.7  | 1.4        | NNE | 5  | SW  | 14      | 5         | 0.0       |     |
| 15    | 7.3   | 16.7 | 0.4  | 1.0        | SSE | 3  | N   | 0       | 0         | 8.6       |     |
| 16    | 8.9   | 18.0 | 2.7  | 1.1        | NE  | 4  | NE  | 0       | 0         | 6.8       |     |
| 17    | 8.1   | 19.5 | 0.3  | 1.0        | NNE | 4  | NE  | 0       | 0         | 9.4       |     |
| 18    | 11.1  | 21.7 | 0.6  | 1.0        | SSW | 6  | SW  | 0       | 0         | 5.2       |     |
| 19    | 10.4  | 16.8 | 8.5  | 2.1        | N   | 6  | SW  | 67      | 8         | 0.0       |     |
| 20    | 8.6   | 11.4 | 6.3  | 3.5        | NNE | 6  | NNE | 8       | 4         | 0.3       |     |
| 前半旬   | 9.8   | 17.6 | 2.8  | 1.4        | NNE |    |     | 14      |           | 24.3      |     |
| 後半旬   | 9.4   | 17.5 | 3.7  | 1.7        | NNE |    |     | 75      |           | 21.7      |     |
| 旬     | 9.6   | 17.5 | 3.3  | 1.6        | NNE |    |     | 89      |           | 46.0      |     |
| 平年差/比 | +2.8  | +5.2 | +1.6 |            |     |    |     | 172     |           | 137       |     |

| 観測所名  | 吉賀    |      |      |            |     |    |     |         | 10 以上積算気温 |           | 0 |
|-------|-------|------|------|------------|-----|----|-----|---------|-----------|-----------|---|
|       | 気温( ) |      |      | 風向・風速(m/s) |     |    |     | 降水量(mm) |           | 日照<br>(h) |   |
|       | 平均    | 最高   | 最低   | 平均         | 最多  | 最大 | 風向  | 日計      | 1時間       |           |   |
| 11    | 7.2   | 17.8 | -1.0 | 1.7        | NE  | 6  | ENE | 0       | 0         | 8.3       |   |
| 12    | 8.3   | 19.0 | 1.7  | 1.3        | NE  | 4  | ESE | 0       | 0         | 7.3       |   |
| 13    | 9.8   | 15.4 | 1.7  | 2.1        | W   | 6  | WSW | 0       | 0         | 1.6       |   |
| 14    | 9.0   | 12.9 | 2.2  | 3.1        | NE  | 11 | ENE | 10      | 3         | 0.0       |   |
| 15    | 6.1   | 17.0 | -0.4 | 1.3        | NNE | 7  | ENE | 0       | 0         | 8.4       |   |
| 16    | 7.3   | 16.3 | 1.0  | 2.0        | NE  | 7  | ENE | 0       | 0         | 7.1       |   |
| 17    | 6.9   | 18.3 | -1.6 | 2.0        | NE  | 8  | ENE | 0       | 0         | 9.1       |   |
| 18    | 9.9   | 19.5 | -0.5 | 1.3        | WSW | 5  | WSW | 0       | 0         | 4.8       |   |
| 19    | 9.4   | 11.5 | 8.2  | 3.0        | NNE | 7  | ENE | 62      | 7         | 0.0       |   |
| 20    | 7.8   | 9.7  | 5.6  | 5.9        | NNE | 11 | NE  | 2       | 1         | 1.2       |   |
| 前半旬   | 8.1   | 16.4 | 0.8  | 1.9        | NE  |    |     | 10      |           | 25.6      |   |
| 後半旬   | 8.3   | 15.1 | 2.5  | 2.8        | NE  |    |     | 64      |           | 22.2      |   |
| 旬     | 8.2   | 15.7 | 1.7  | 2.4        | NE  |    |     | 74      |           | 47.8      |   |
| 平年差/比 | //    | //   | //   |            |     |    |     | //      |           | //        |   |





島根県内気象観測所配置図



19年10月1日現在

島根県地域気象観測所（アメダス）所在地一覧表

| 観測所 | 気温 | 降水量 | 日照 | 風向<br>風速 | 積雪 | 所在地                       | 緯度       | 経度        | 海面上<br>の高さ |
|-----|----|-----|----|----------|----|---------------------------|----------|-----------|------------|
| 西郷  |    |     |    |          |    | 隠岐郡隠岐の島町西町大城（西郷測候所）       | 36°12.2' | 133°20.0' | 27m        |
| 西郷岬 |    |     |    |          |    | 隠岐郡隠岐の島町岬町字風の松（隠岐航空気象観測所） | 36°10.8' | 133°19.4' | 92m        |
| 海士  |    |     |    |          |    | 隠岐郡海士町大字海士                | 36°05.8' | 133°05.8' | 3m         |
| 鹿島  |    |     |    |          |    | 松江市鹿島町北講武                 | 35°31.2' | 133°01.3' | 5m         |
| 斐川  |    |     |    |          |    | 簸川郡斐川町大字沖州字反（出雲空港出張所）     | 35°24.8' | 132°53.4' | 2m         |
| 松江  |    |     |    |          |    | 松江市西津田（松江地方気象台）           | 35°27.4' | 133°03.9' | 17m        |
| 出雲  |    |     |    |          |    | 出雲市芦渡町                    | 35°19.9' | 132°43.8' | 20m        |
| 大東  |    |     |    |          |    | 雲南市大東町下阿用                 | 35°19.1' | 132°57.9' | 56m        |
| 伯太  |    |     |    |          |    | 安来市伯太町母里                  | 35°21.0' | 133°16.4' | 23m        |
| 佐田  |    |     |    |          |    | 出雲市佐田町大呂                  | 35°13.3' | 132°43.4' | 100m       |
| 大田  |    |     |    |          |    | 大田市大田町大田                  | 35°11.5' | 132°30.1' | 15m        |
| 掛合  |    |     |    |          |    | 雲南市掛合町掛合                  | 35°11.9' | 132°49.0' | 215m       |
| 横田  |    |     |    |          |    | 仁多郡奥出雲町稲原                 | 35°10.4' | 133°06.2' | 369m       |
| 福光  |    |     |    |          |    | 大田市温泉津町福光                 | 35°04.2' | 132°19.9' | 8m         |
| 赤名  |    |     |    |          |    | 飯石郡飯南町下赤名                 | 35°00.1' | 132°42.7' | 444m       |
| 吾妻山 |    |     |    |          |    | 仁多郡奥出雲町大馬木                | 35°04.2' | 133°02.2' | 1012m      |
| 桜江  |    |     |    |          |    | 江津市桜江町川戸                  | 34°57.4' | 132°20.1' | 25m        |
| 川本  |    |     |    |          |    | 邑智郡川本町川本                  | 34°58.6' | 132°29.5' | 132m       |
| 浜田  |    |     |    |          |    | 浜田市大辻町（浜田特別地域気象観測所）       | 34°53.8' | 132°04.2' | 19m        |
| 瑞穂  |    |     |    |          |    | 邑智郡邑南町淀原                  | 34°51.2' | 132°31.8' | 327m       |
| 三隅  |    |     |    |          |    | 浜田市三隅町三隅                  | 34°47.3' | 131°57.5' | 11m        |
| 弥栄  |    |     |    |          |    | 浜田市弥栄町長安本郷                | 34°46.6' | 132°06.5' | 380m       |
| 波佐  |    |     |    |          |    | 浜田市金城町波佐                  | 34°46.8' | 132°11.8' | 370m       |
| 高津  |    |     |    |          |    | 益田市内田町（石見空港出張所）           | 34°40.5' | 131°47.4' | 54m        |
| 益田  |    |     |    |          |    | 益田市あけぼの東町                 | 34°40.6' | 131°50.6' | 4m         |
| 匹見  |    |     |    |          |    | 益田市匹見町匹見                  | 34°34.3' | 132°01.0' | 259m       |
| 津和野 |    |     |    |          |    | 鹿足郡津和野町森村口                | 34°27.7' | 131°46.2' | 165m       |
| 吉賀  |    |     |    |          |    | 鹿足郡吉賀町七日市                 | 34°23.3' | 131°53.9' | 250m       |

# 中国地方 1か月予報

(3月22日から4月21日までの天候見通し)

平成20年3月21日  
広島地方気象台発表

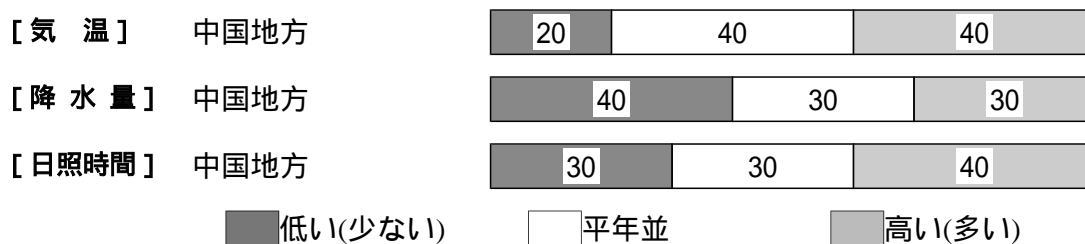
## < 予想される向こう1か月の天候 >

向こう1か月の出現の可能性が最も大きい天候と特徴のある気温、降水量等の確率は以下のとおりです。  
天気は数日の周期で変わるでしょう。

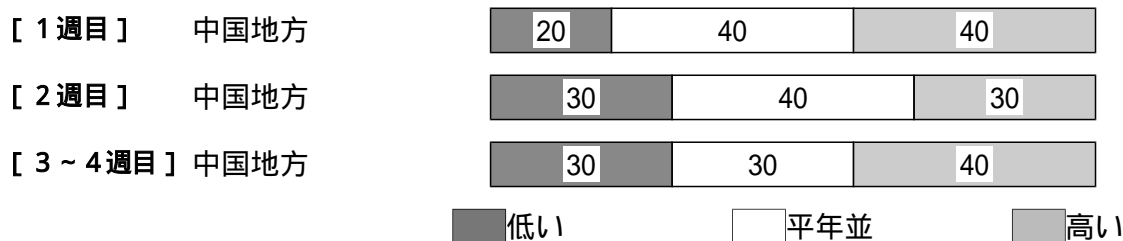
向こう1か月の気温は、平年並または高い確率ともに40%です。

週別の気温は、1週目は平年並または高い確率ともに40%です。

## < 向こう1か月の気温、降水量、日照時間の各階級の確率 (%) >



## < 気温経過の各階級の確率 (%) >



## < 予報の対象期間 >

1か月    :    3月22日(土) ~ 4月21日(月)  
1週目    :    3月22日(土) ~ 3月28日(金)  
2週目    :    3月29日(土) ~ 4月 4日(金)  
3~4週目 :    4月 5日(土) ~ 4月18日(金)

## < 次回発表予定等 >

1か月予報 : 毎週金曜日 14時30分 次回は3月28日  
3か月予報 : 3月25日(火) 14時

< 参考資料（平年並の範囲等） >

( 1 ) 30 年平均値（向こう 1 か月の平均気温、降水量、日照時間と 1 週目、2 週目、3 ~ 4 週目の平均気温）

|    | 気 温<br>( ) | 降 水 量<br>(mm) | 日照時間<br>(時間) | 気 温( ) |      |          |
|----|------------|---------------|--------------|--------|------|----------|
|    |            |               |              | 1 週目   | 2 週目 | 3 ~ 4 週目 |
| 松江 | 10.9       | 127.5         | 171.0        | 8.4    | 9.8  | 12.0     |
| 西郷 | 9.9        | 118.5         | 186.0        | 7.6    | 8.9  | 11.0     |
| 浜田 | 11.5       | 129.9         | 172.9        | 9.3    | 10.5 | 12.5     |
| 鳥取 | 10.9       | 121.7         | 162.6        | 8.3    | 9.8  | 12.1     |
| 米子 | 10.8       | 122.5         | 171.2        | 8.4    | 9.8  | 11.9     |
| 境  | 11.0       | 130.9         | 173.8        | 8.7    | 10.0 | 12.1     |
| 広島 | 12.7       | 148.6         | 182.9        | 10.2   | 11.7 | 13.9     |
| 呉  | 12.2       | 137.7         | 180.7        | 9.9    | 11.2 | 13.3     |
| 福山 | 11.4       | 104.3         | 183.8        | 8.8    | 10.3 | 12.5     |
| 岡山 | 12.3       | 106.4         | 181.2        | 9.7    | 11.2 | 13.5     |
| 津山 | 10.1       | 131.5         | 175.5        | 7.4    | 8.9  | 11.3     |

なお、気温、降水量、日照時間の「平年並」の範囲は、地点ごとに幾分違いはありますが、下に示した地域平均の「平年並」の範囲を参考にして下さい。

( 2 ) 1971 ~ 2000 年のデータに基づいた向こう 1 か月地域平均の気温、降水量、日照時間の平年差(比)の「平年並」の範囲は次のとおりです。

|      | 気温平年差( )    | 降水量平年比(%) | 日照時間平年比(%) |
|------|-------------|-----------|------------|
| 中国地方 | -0.3 ~ +0.3 | 89 ~ 115  | 95 ~ 107   |
| 山陰   | -0.2 ~ +0.3 | 89 ~ 116  | 95 ~ 107   |
| 山陽   | -0.4 ~ +0.4 | 86 ~ 117  | 94 ~ 107   |

( 3 ) この予報期間の 1 週目、2 週目、3 ~ 4 週目の地域平均の気温平年差の「平年並」の範囲は次のとおりです。

|      | 1 週目        | 2 週目        | 3 ~ 4 週目    |
|------|-------------|-------------|-------------|
| 中国地方 | -0.4 ~ +0.6 | -0.5 ~ +0.5 | -0.3 ~ +0.5 |
| 山陰   | -0.4 ~ +0.6 | -0.4 ~ +0.6 | -0.3 ~ +0.5 |
| 山陽   | -0.5 ~ +0.5 | -0.5 ~ +0.5 | -0.4 ~ +0.5 |

< 参考資料（利用上の注意） >

( 1 ) 気温(降水量)等は、「低い(少ない)」「平年並」「高い(多い)」の 3 つの階級で予報します。階級の幅は、1971 ~ 2000 年の 30 年間に於ける各階級の出現率が等分(それぞれ 33%)となるように決めてあります(気候的出現率と呼びます)。

( 2 ) 予報する確率の数値は、それぞれの階級が出現する可能性の大きさを表しています。予測資料の信頼性が大きい場合には気候的出現率から大きく隔たった 10%以下や 60%以上の確率を付けられますが、特定の階級を強調できない場合には気候的出現率と同じかそれと同程度(30%、40%)の確率しか付けられません。

( 3 ) 晴れや雨などの天気日数は、平年の日数よりも多い(少ない)場合は「平年に比べて多い(少ない)」、また平年の日数と同程度に多い(少ない)場合には「平年と同様に多い(少ない)」と表現します。なお、単に多い(少ない)と表現した場合には対象期間の 2 分の 1 より多い(少ない)ことを意味します。