

島根県の気象

令和5年7月

* 警報・注意報発表状況以外は速報値です

松江地方気象台

資料の解説

『島根県の気象（2023年版 月報）』は、2023年1年間を通じ、下記の項目を掲載します。
年の途中に掲載項目の変更等を行う場合は、月報に掲載してお知らせします。

『島根県の気象（2023年版 年報）』は『島根県の気象（2023年版 月報）』に準じて作成します。

気象概況

松江地方気象台（松江市西津田7-1-11）で当該月に観測した値や天気図等の資料から、月及び旬毎の気象状況を解説します。

松江・浜田・西郷の気温・降水量・日照時間

松江地方気象台、浜田特別地域気象観測所及び西郷特別地域気象観測所の当該月の観測値のうち、気温・降水量・日照時間とそれらの平年差または平年比及び階級を掲載します。

(1) 観測値の求め方

ア 気温（最小単位：0.1℃）

毎正時の気温（24回）から日平均値を求め、月及び旬毎に平均します。

日最高気温から月及び旬毎に平均します。

日最低気温から月及び旬毎に平均します。

イ 降水量（最小単位：0.5mm）

毎正時の降水量（24回）から日合計値を求め、月及び旬毎に合計します。

ウ 日照時間（最小単位：0.1h）

日照時間を含む毎正時の日照時間から日合計値を求め、月及び旬毎に合計します。

(2) 平年差・平年比・階級の求め方

ア 平年差・平年比

平年差は本年の観測値と平年値との差をいいます。平年比は本年の観測値の平年値に対する比を百分率（%）で表します。なお、平年値は1991年～2020年の30年間の観測値から求めています。

イ 階級

「低い（少ない）」「平年並」「高い（多い）」の階級は、平年値をもとに、これらが等しい割合で各階級に振り分けられる（各階級が10個ずつになる）ように決めます。観測値が1991～2020年の下位または上位10%に相当する場合には、「かなり低い（少ない）」「かなり高い（多い）」と表現します。

気象分布図及び気象経過図

松江地方気象台と浜田特別地域気象観測所及び西郷特別地域気象観測所を含め島根県内の地域気象観測所（アメダス）の当該月の観測結果を掲載します。

地域気象観測所（アメダス）の日照時間は、気象衛星観測のデータを用いた「推計気象分布（日照時間）」から得る推計値です。

松江・浜田・西郷の日照時間は日照計による観測値です。日照計による観測値と推計値は性質が異なるため、松江・浜田・西郷とアメダスで単純に比較することはできませんので、ご注意ください。

特別警報・警報・注意報の発表状況

松江地方気象台が当該月に発表した特別警報、警報及び注意報の種類と発表または解除した日時を市町村別に示します。

各種情報の発表状況

島根県に発表した情報について、標題及び発表時刻を掲載します。

気象災害

島根県の気象速報を発表した場合は、その旨を掲載します。

目 次

2023 年（令和 5 年）7 月の気象概況	1
松江・浜田・西郷の平均気温、降水量、日照時間.....	1
気象経過図.....	2～3
気象分布図.....	4～5
特別警報・警報・注意報発表状況	6～14
気象情報等発表状況	15～17
松江・浜田・西郷の観測値の極値更新（7 月としての値第 1 位）	17
地域気象観測所観測値の極値更新（7 月としての値第 1 位）	18
気象災害	18
情報の案内	19
島根県内気象観測所配置図・島根県地域気象観測所（アメダス）所在地一覧表	20

2023年（令和5年）7月の気象概況

月の前半は、梅雨前線や湿った空気の影響で曇りや雨の日が多く、大雨になった日があった。月の後半は、太平洋高気圧に覆われ、晴れて気温がかなり高くなった。また南からの暖かく湿った空気の影響で大気の状態が不安定となり局地的に大雨となった日もあった。

平均気温は平年より高く、降水量は平年並、日照時間は平年より多かった。

上旬：梅雨前線や湿った空気の影響で曇りや雨の日が多かった。7日以降は山陰沖に梅雨前線が停滞したため大雨となった。特に8日は、東部で線状降水帯が発生し、記録的な大雨となった。

平均気温は平年より高く、降水量は平年よりかなり多く、日照時間は平年並だった。

中旬：期間の前半は梅雨前線や湿った空気の影響で曇りや雨の日が多く、13日は東部で大雨となったところがあった。期間の後半は太平洋高気圧に覆われ、晴れて気温がかなり高くなった。19日は南からの暖かく湿った空気の影響で東部と西部では大雨となったところがあった。

平均気温は平年よりかなり高く、降水量と日照時間は平年並だった。

下旬：高気圧に覆われて晴れた日が多かったが、強い日射や湿った空気の影響により大気の状態が不安定となり、27日は局地的な大雨となったところがあった。

平均気温は平年よりかなり高く、連日猛暑日となった地点があった。降水量は平年よりかなり少なく、日照時間は平年よりかなり多かった。

松江・浜田・西郷の平均気温、降水量、日照時間※

2023年7月

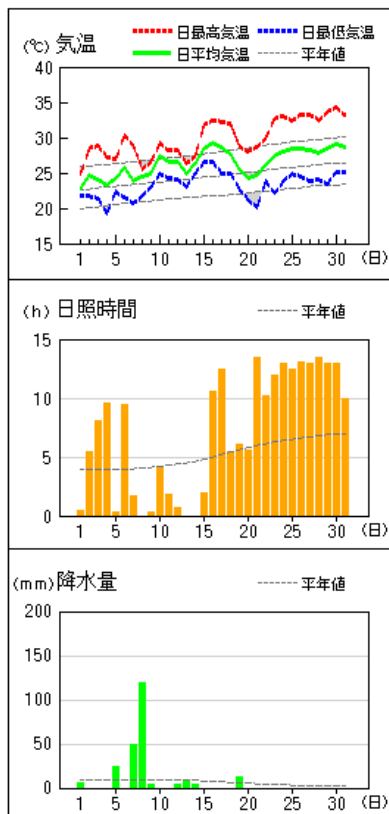
観測要素		地点	松			浜田			西郷		
			期間	本年	平年	平年差(比) 階級区分	本年	平年	平年差(比) 階級区分	本年	平年
気温(°C)	平均気温	上旬	25.5	24.4	1.1 高い	25.6	24.3	1.3 高い	24.5	23.2	1.3 高い
		中旬	27.8	25.6	2.2 かなり高い	27.8	25.5	2.3 かなり高い	26.8	24.4	2.4 かなり高い
		下旬	29.1	27.2	1.9 かなり高い	28.3	26.8	1.5 高い	27.8	26.0	1.8 かなり高い
		月	27.5	25.8	1.7 高い	27.3	25.6	1.7 高い	26.4	24.6	1.8 かなり高い
	最高気温の平均	上旬	28.6	28.3	0.3 平年並	29.2	27.6	1.6 高い	27.7	26.4	1.3 高い
		中旬	31.6	29.5	2.1 高い	30.6	28.9	1.7 高い	29.5	27.7	1.8 高い
		下旬	34.4	31.4	3.0 かなり高い	32.3	30.2	2.1 かなり高い	32.4	29.5	2.9 かなり高い
		月	31.6	29.8	1.8 高い	30.8	28.9	1.9 かなり高い	29.9	27.9	2.0 高い
	最低気温の平均	上旬	23.4	21.6	1.8 高い	22.9	21.5	1.4 高い	21.8	20.6	1.2 高い
		中旬	24.5	22.6	1.9 かなり高い	25.0	22.6	2.4 かなり高い	24.3	21.6	2.7 かなり高い
		下旬	24.8	24.0	0.8 平年並	24.5	23.8	0.7 高い	23.7	23.1	0.6 平年並
		月	24.3	22.8	1.5 かなり高い	24.1	22.6	1.5 かなり高い	23.3	21.8	1.5 高い
降水量(mm)	上旬	232.0	90.5	256% かなり多い	147.5	110.6	133% 多い	201.5	85.2	237% かなり多い	
	中旬	81.0	99.7	81% 平年並	25.0	83.1	30% 少ない	31.0	89.6	35% 平年並	
	下旬	13.0	43.9	30% 平年並	0.0	46.0	0% かなり少ない	—	29.1	0% かなり少ない	
	月	326.0	234.1	139% 多い	172.5	239.7	72% 平年並	232.5	203.9	114% 平年並	
日照時間(h)	上旬	32.8	43.3	76% 平年並	39.0	46.1	85% 平年並	39.7	41.2	96% 平年並	
	中旬	46.2	50.0	92% 平年並	51.5	55.4	93% 平年並	44.5	47.0	95% 平年並	
	下旬	114.3	75.3	152% かなり多い	111.6	80.0	140% 多い	136.3	72.3	189% かなり多い	
	月	193.3	168.6	115% 多い	202.1	181.5	111% 平年並	220.5	160.5	137% 多い	

※解説用階級区分(階級区分)の「低い(少ない)」「平年並」「高い(多い)」のそれぞれの出現率は同じ。また、出現率10%の範囲を「かなり」と表し、補足的に用いる。

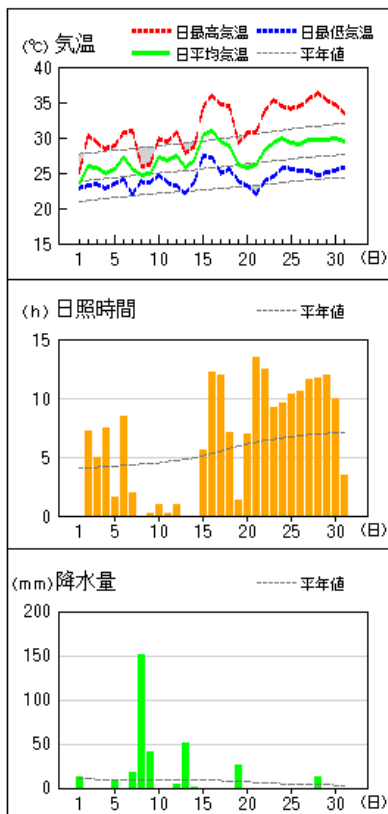
※平均気温は平年差(°C)、降水量と日照時間は平年比(%)

気象経過図

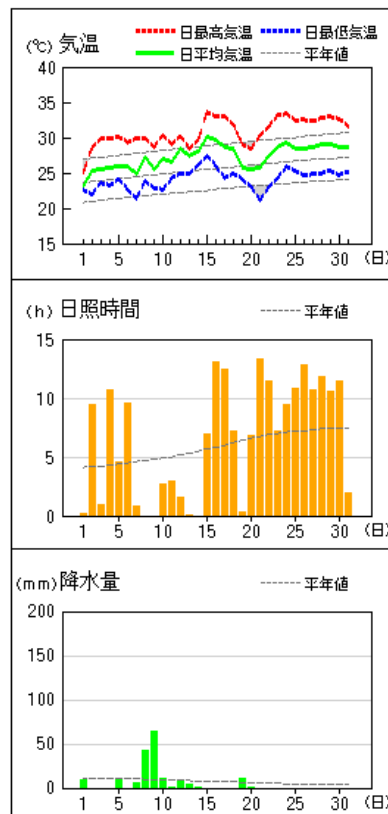
西郷



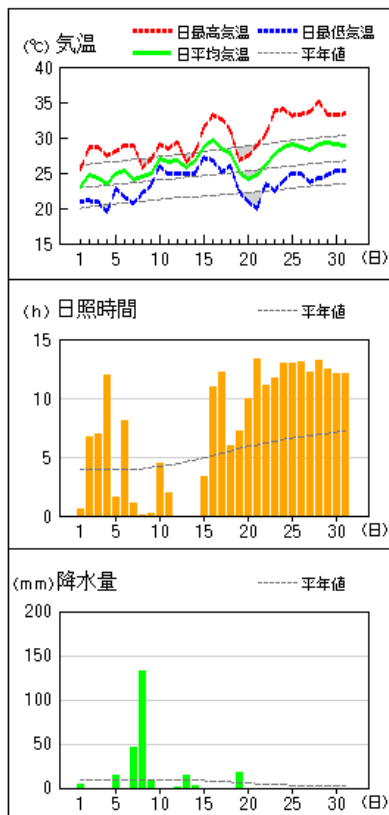
松江



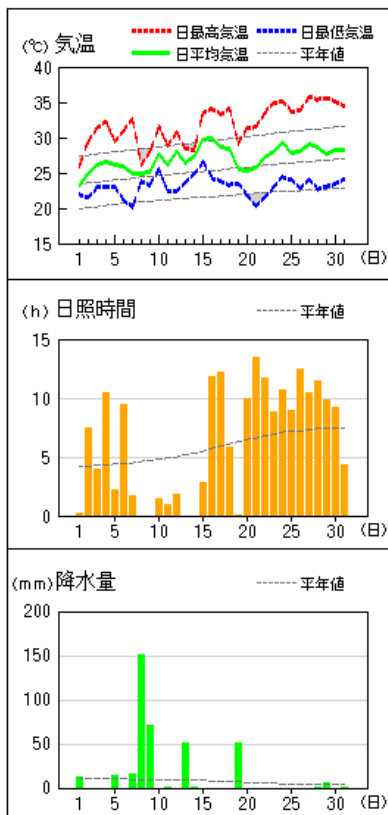
浜田



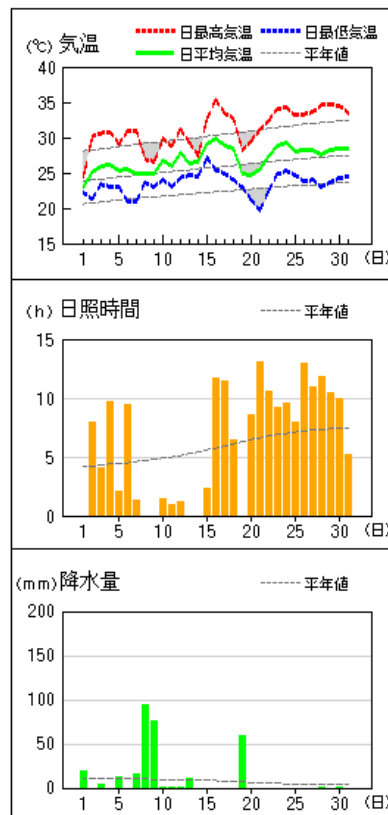
海士



出雲

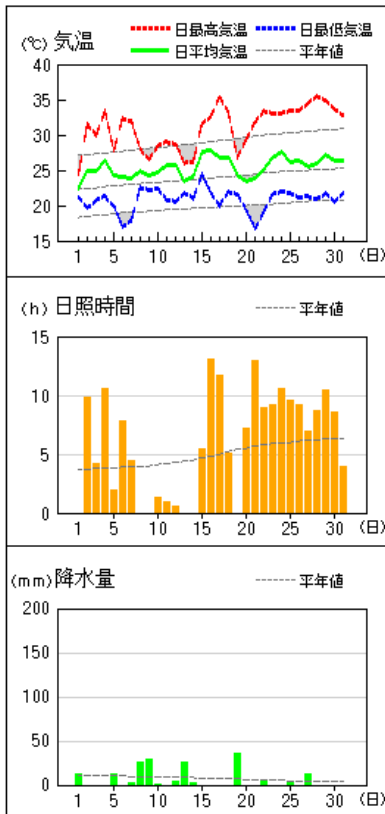


大田

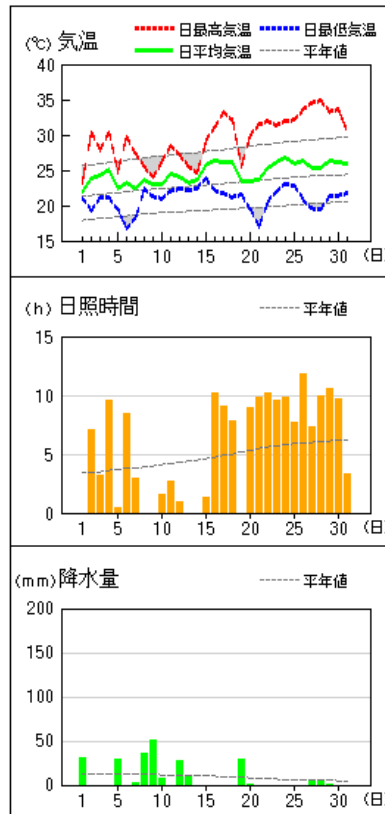


※2021年3月2日以降のアメダス（松江、浜田、西郷を除く）の日照時間は推計値です。

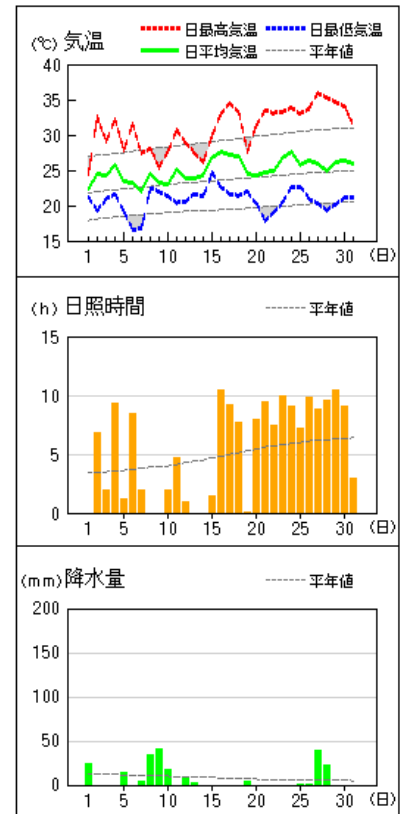
横田



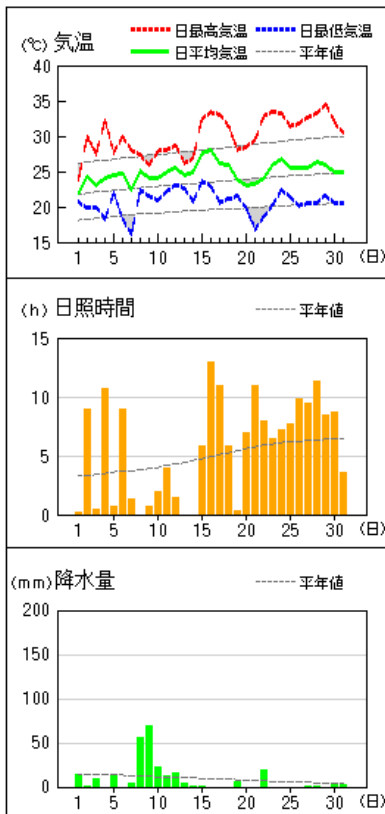
赤名



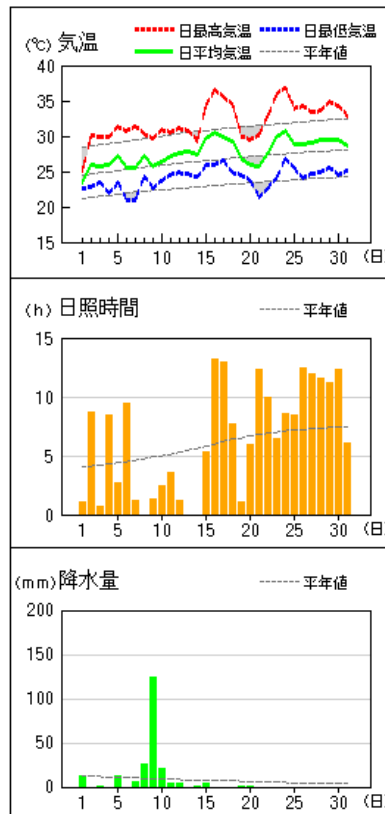
瑞穂



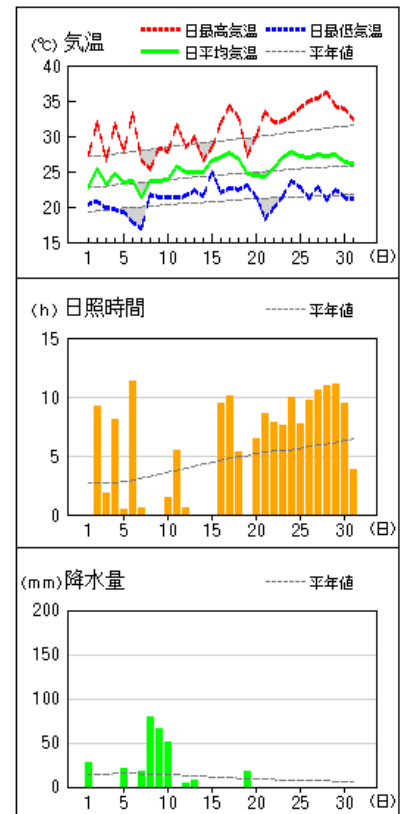
弥栄



益田



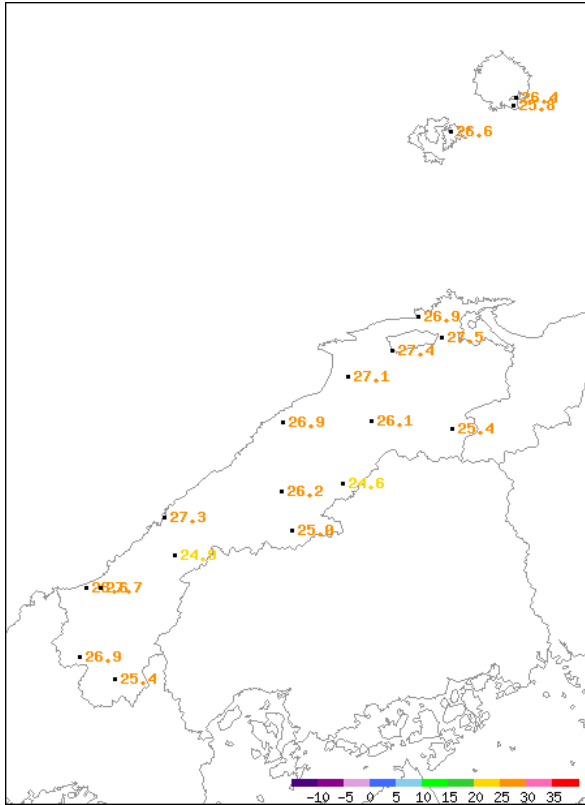
吉賀



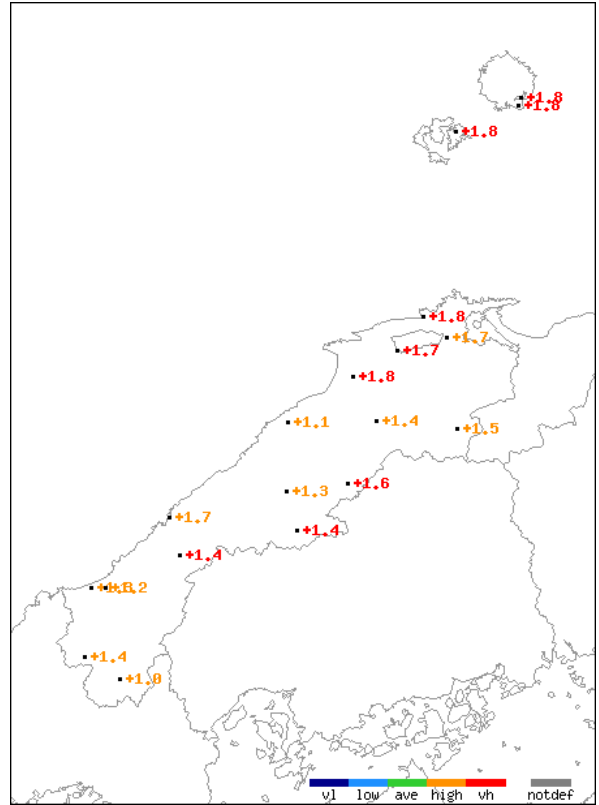
※2021年3月2日以降のアメダス（松江、浜田、西郷を除く）の日照時間は推計値です。

气象分布图

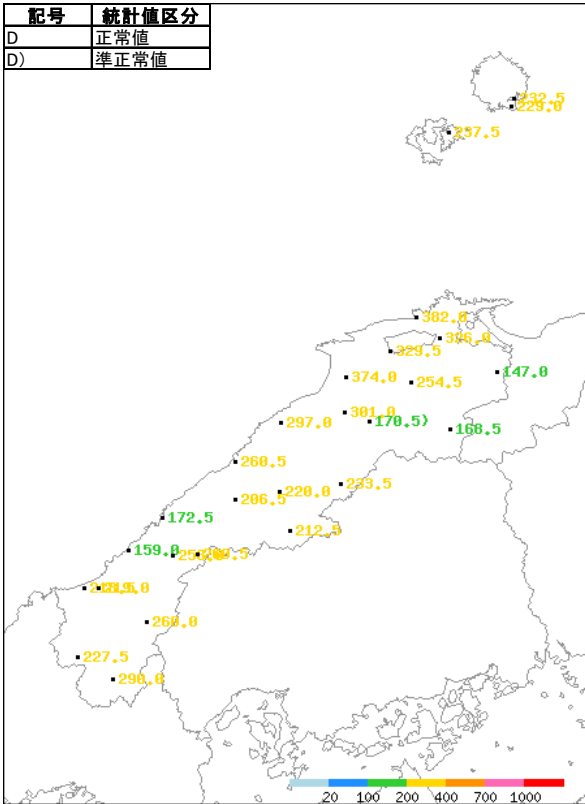
月平均气温 (°C)



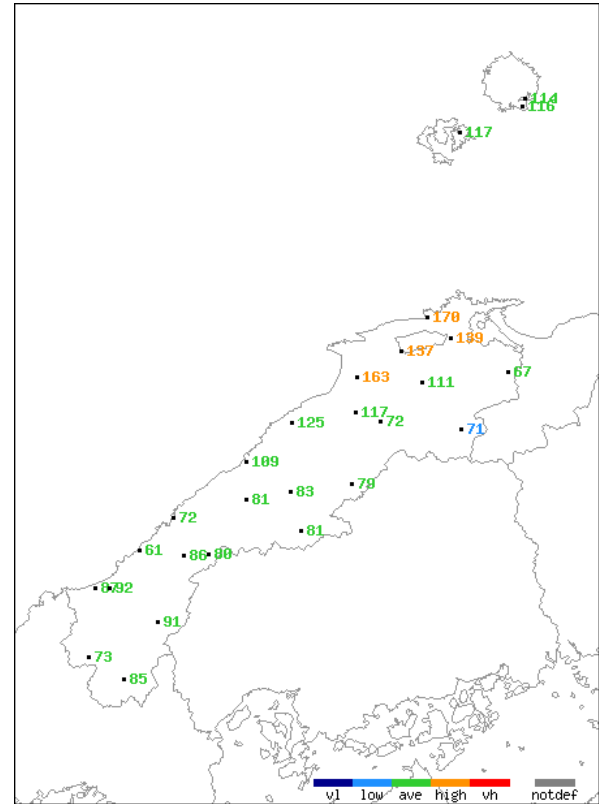
月平均气温平年差 (°C)



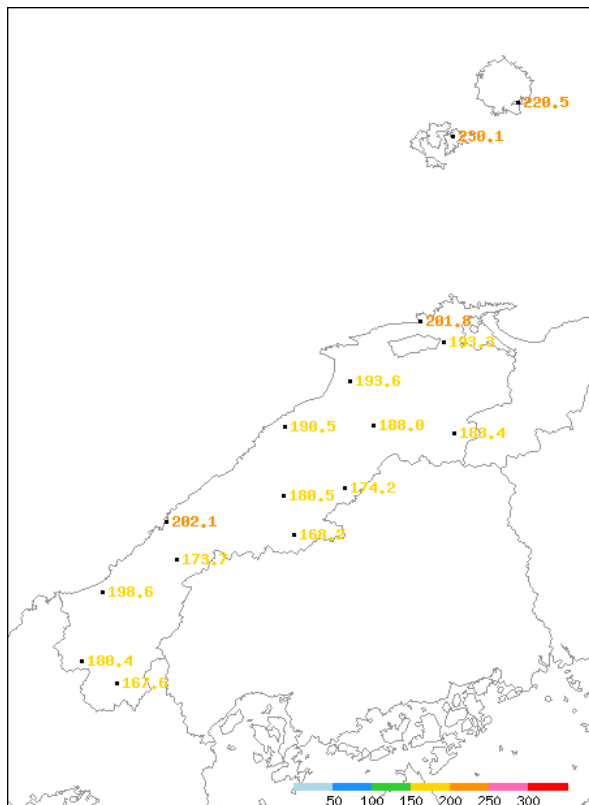
月降水量 (mm)



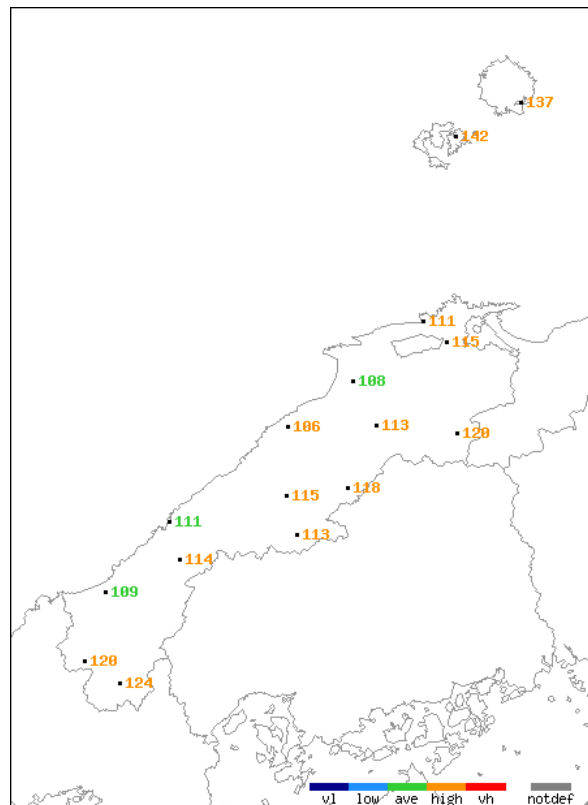
月降水量平年比 (%)



月日照時間 (h)



月日照時間平年比 (%)



※2021年3月2日以降のアメダス（松江、浜田、西郷を除く）の日照時間は推計値です。

特別警報・警報・注意報発表状況

●：発表 ◇：特別警報から警報 ▽：特別警報から注意報 ▼：警報から注意報 ○：継続 解：解除
 浸：浸水基準 土：土砂基準 土浸：土砂、浸水 斜体字：発表 下線：特別警報から警報

発表時刻	警報・注意報	松江市	安来市	出雲市	雲南市	奥出雲町	飯南町	大田市	川本町	美郷町	邑南町	浜田市	江津市	益田市	津和野町	吉賀町	海士町	西ノ島町	知夫村	隠岐の島町
7月1日 00時04分	大雨警報									土	土	土		土浸	土浸	土				
	洪水警報													○	○	○				
	大雨注意報	○	○	○	○	○	○	○	○	○	○	○	○	○	○	○	○	○	○	○
	雷注意報	○	○	○	○	○	○	○	○	○	○	○	○	○	○	○	○	○	○	○
	洪水注意報	●		○	●		○	●	●	○	○	○	●							
	高潮注意報												○	○	○					
7月1日 04時27分	大雨警報															土				
	大雨注意報	○	解	○	○	○	○	○	○	▼	▼	▼	○	▼	▼	▼		解	解	解
	雷注意報	○	○	○	○	○	○	○	○	○	○	○	○	○	○	○	○	解	解	解
	洪水注意報	解		○	解		○	解	○	解	解	○	○	▼	▼	▼				
7月1日 09時41分	大雨注意報	解		解	解	○	○	○	○	○	○	○	解	○	○	▼				
	雷注意報	○	○	○	○	○	○	○	○	○	○	○	○	○	○	○				
	洪水注意報			解			解		解	解			解	解	解	解				
	高潮注意報											○	○	○						
7月1日 11時33分	大雨注意報					○	○	○	○	○	○	○	○	○	○	○				
	雷注意報	○	○	○	○	○	○	○	○	○	○	○	○	○	○	○				
	高潮注意報											解	解	解						
7月1日 16時11分	大雨注意報					解	○	解	○	○	○	○	○	○	○	○				
	雷注意報	○	○	○	○	○	○	○	○	○	○	○	○	○	○	○				
7月1日 20時07分	大雨注意報					解		解	解	解	解	解	解	解	解	解				
	雷注意報	解	解	解	解	解	解	解	解	解	解	解	解	解	解	解				
7月3日 04時12分	雷注意報	●	●	●	●	●	●	●	●	●	●	●	●	●	●	●				
	高潮注意報											●	●	●						
7月3日 13時08分	雷注意報	○	○	○	○	○	○	○	○	○	○	○	○	○	○	○				
	高潮注意報											解	解	解						
7月3日 14時14分	大雨注意報											●	●							
	雷注意報	○	○	○	○	○	○	○	○	○	○	○	○	○	○	○				
7月3日 14時20分	大雨注意報						●					○	○							
	雷注意報	○	○	○	○	○	○	○	○	○	○	○	○	○	○	○				
7月3日 16時20分	大雨注意報							○				○	○							
	雷注意報	○	○	○	○	○	○	○	○	○	○	○	○	○	○	○				
	洪水注意報				●															
7月3日 17時10分	大雨注意報							解				解	解							
	雷注意報	○	○	○	○	○	○	○	○	○	○	○	○	○	○	○				
	洪水注意報				解															
7月3日 19時20分	雷注意報	解	解	解	解	解	解	解	解	解	解	解	解	解	解					
7月4日 07時00分	高潮注意報											●	●	●						
7月4日 14時50分	高潮注意報											解	解	解						
7月5日 04時10分	雷注意報	●	●	●	●	●	●	●	●	●	●	●	●	●	●	●	●	●	●	●
	雷注意報	○	○	○	○	○	○	○	○	○	○	○	○	○	○	○	○	○	○	○
	強風注意報	●	●	●									●	●	●			●	●	●
7月5日 07時16分	高潮注意報	●	●	●					●				●	●	●			●	●	●
	雷注意報	○	○	○	○	○	○	○	○	○	○	○	○	○	○	○	○	○	○	○
	強風注意報	○	○	○					●	●	●	●	●	●	●	●	●	●	●	●
7月5日 10時13分	高潮注意報	○	○	○				○				○	○	○			○	○	○	○
	雷注意報	解	解	解	解	解	解	解	解	解	解	解	解	解	解	解	解	解	解	解
	強風注意報	○	○	○				○	○	○	○	○	○	○	○	○	○	○	○	○
7月5日 16時11分	高潮注意報	解	解	解				解				解	解	解			解	解	解	解
	雷注意報	解	解	解				解				解	解	解			解	解	解	解
	強風注意報	解	解	解				解	解	解	解	解	解	解	解	解	解	解	解	解
7月5日 19時50分	強風注意報	解	解	解				解	解	解	解	解	解	解	解	解	解	解	解	解
7月6日 07時05分	高潮注意報	●	●	●				●				●	●	●			●	●	●	●
7月6日 17時30分	高潮注意報	解	解	解				解				解	解	解			解	解	解	解
7月7日 07時04分	高潮注意報											●	●	●						
7月7日 10時10分	雷注意報	●	●	●	●	●	●	●	●	●	●	●	●	●	●	●	●	●	●	●
	高潮注意報											○	○	○						
7月7日 16時40分	大雨注意報	●	●	●	●	●	●	●	●	●	●	●	●	●	●	●	●	●	●	●
	雷注意報	○	○	○	○	○	○	○	○	○	○	○	○	○	○	○	○	○	○	○
	高潮注意報											解	解	解						

発表時刻	警報・注意報	松江市	安来市	出雲市	雲南市	奥出雲町	飯南町	大田市	川本町	美郷町	邑南町	浜田市	江津市	益田市	津和野町	吉賀町	海士町	西ノ島町	知夫村	隠岐の島町
7月8日 00時29分	大雨注意報	○	○	○	○	○	○	○	○	○	○	○	○	○	○	○	○	○	○	○
	雷注意報	○	○	○	○	○	○	○	○	○	○	○	○	○	○	○	○	○	○	○
	洪水注意報	●		●																●
7月8日 00時56分	大雨警報																	土		
	洪水警報			●																
	大雨注意報	○	○	○	○	○	○	○	○	○	○	○	○	○	○	○	○	○	○	○
	雷注意報	○	○	○	○	○	○	○	○	○	○	○	○	○	○	○	○	○	○	○
	洪水注意報	○																		○
7月8日 01時26分	大雨警報	浸		浸														土		浸
	洪水警報			○																
	大雨注意報		○		○	○	○	○	○	○	○	○	○	○	○	○	○	○	○	○
	雷注意報	○	○	○	○	○	○	○	○	○	○	○	○	○	○	○	○	○	○	○
	洪水注意報	○																		○
7月8日 01時35分	大雨警報	浸		土浸														土		浸
	洪水警報			○																
	大雨注意報		○		○	○	○	○	○	○	○	○	○	○	○	○	○	○	○	○
	雷注意報	○	○	○	○	○	○	○	○	○	○	○	○	○	○	○	○	○	○	○
	洪水注意報	○																		○
7月8日 04時06分	大雨警報	浸		土浸														土		浸
	洪水警報			○																
	大雨注意報		○		○	○	○	○	○	○	○	○	○	○	○	○	○	○	○	○
	雷注意報	○	○	○	○	○	○	○	○	○	○	○	○	○	○	○	○	○	○	○
	洪水注意報	○																		○
7月8日 04時06分	高潮注意報	●	●	●				●				●	●	●			●	●	●	●
	大雨警報	土浸		土浸														土		浸
	洪水警報			○																
	大雨注意報		○		○	○	○	○	○	○	○	○	○	○	○	○	○	○	○	○
	雷注意報	○	○	○	○	○	○	○	○	○	○	○	○	○	○	○	○	○	○	○
7月8日 06時38分	洪水注意報	○																		○
	高潮注意報	○	○	○				○				○	○	○			○	○	○	○
	大雨警報	土浸		土浸				浸										土		浸
	洪水警報	○		○																
	大雨注意報		○		○	○	○		○	○	○	○	○	○	○	○	○	○	○	○
7月8日 06時58分	雷注意報	○	○	○	○	○	○	○	○	○	○	○	○	○	○	○	○	○	○	○
	洪水注意報				●															○
	高潮注意報	○	○	○				○				○	○	○			○	○	○	○
	大雨警報	土浸		土浸				浸										土		浸
	洪水警報	○		○																
7月8日 07時07分	大雨注意報		○		○	○	○		○	○	○	○	○	○	○	○	○	○	○	○
	雷注意報	○	○	○	○	○	○	○	○	○	○	○	○	○	○	○	○	○	○	○
	洪水注意報		○		○			○												○
	高潮注意報	○	○	○				○				○	○	○			○	○	○	○
	大雨警報	土浸	土浸	土浸	土			土浸										土		浸
7月8日 07時13分	洪水警報	○		○																
	大雨注意報							○	○	○	○	○	○	○	○	○	○	○	○	○
	雷注意報	○	○	○	○	○	○	○	○	○	○	○	○	○	○	○	○	○	○	○
	洪水注意報		○		○			○												○
	高潮注意報	○	○	○				○				○	○	○			○	○	○	○
7月8日 07時25分	大雨警報	土浸	土浸	土浸	土			土浸										土		浸
	洪水警報	○		○																
	大雨注意報							○	○	○	○	○	○	○	○	○	○	○	○	○
	雷注意報	○	○	○	○	○	○	○	○	○	○	○	○	○	○	○	○	○	○	○
	洪水注意報		○		○			○												○
高潮注意報	○	○	○				○				○	○	○			○	○	○	○	

発表時刻	警報・注意報	松江市	安来市	出雲市	雲南市	奥出雲町	飯南町	大田市	川本町	美郷町	邑南町	浜田市	江津市	益田市	津和野町	吉賀町	海士町	西ノ島町	知夫村	隠岐の島町	
7月8日 07時52分	大雨警報	土浸	土浸	土浸	土			土浸										土		浸	
	洪水警報	○		○				●													
	大雨注意報					○	○		○	○	○	○	○	○	○	○	○	○	○	○	
	雷注意報	○	○	○	○	○	○	○	○	○	○	○	○	○	○	○	○	○	○	○	○
	洪水注意報		○		○															○	○
高潮注意報	○	○	○				○					○	○	○			○	○	○	○	
7月8日 09時58分	大雨警報	土浸	土浸	土浸	土			土浸											土		
	洪水警報	○		○				○													
	大雨注意報					○	○		○	○	○	○	○	○	○	○	○	○	○	○	▼
	雷注意報	○	○	○	○	○	○	○	○	○	○	○	○	○	○	○	○	○	○	○	○
	洪水注意報		○		○															解	解
高潮注意報	○	○	○				○				○	○	○				○	○	○	○	
7月8日 10時43分	大雨警報	土浸	土浸	土浸	土			土浸											土	土	
	洪水警報	○		○				○													
	大雨注意報					○	○		○	○	○	○	○	○	○	○	○	○	○	○	○
	雷注意報	○	○	○	○	○	○	○	○	○	○	○	○	○	○	○	○	○	○	○	○
	洪水注意報		○		○																
高潮注意報	○	○	○				○				○	○	○				○	○	○	○	
7月8日 13時05分	大雨警報	土浸	浸	土浸	土			土											土	土	
	洪水警報	○		○																	
	大雨注意報					○	○		○	○	○	○	○	○	○	○	○	○	○	○	○
	雷注意報	○	○	○	○	○	○	○	○	○	○	○	○	○	○	○	○	○	○	○	○
	洪水注意報		○		○			▼													
高潮注意報	○	○	○				○				○	○	○				○	○	○	○	
7月8日 15時37分	大雨警報	土浸	浸	土浸	土			土							土				土	土	土
	洪水警報	○		○																	
	大雨注意報					○	○		○	○	○	○	○	○		○	○	○	○	○	○
	雷注意報	○	○	○	○	○	○	○	○	○	○	○	○	○	○	○	○	○	○	○	○
	洪水注意報		○		○			○							●						
高潮注意報	○	○	○				○				○	○	○				○	○	○	○	
7月8日 15時54分	大雨警報	土浸	浸	土浸	土			土							土浸				土	土	土浸
	洪水警報	○		○																	
	大雨注意報					○	○		○	○	○	○	○	○		○	○	○	○	○	○
	雷注意報	○	○	○	○	○	○	○	○	○	○	○	○	○	○	○	○	○	○	○	○
	洪水注意報		○		○			○							○						
高潮注意報	○	○	○				○				○	○	○				○	○	○	○	
7月8日 16時08分	大雨警報	土浸	浸	土浸	土	土		土							土浸				土	土	土
	洪水警報	○		○																	
	大雨注意報					○	○		○	○	○	○	○	○		○					
	雷注意報	○	○	○	○	○	○	○	○	○	○	○	○	○	○	○	○	○	○	○	○
	洪水注意報		○		○			○							○						●
高潮注意報	○	○	○				○				○	○	○				○	○	○	○	
7月8日 16時23分	大雨警報	土浸	浸	土浸	土	土		土							土浸				土	土	土
	洪水警報	○		○																	
	大雨注意報					○	○		○	○	○	○	○	○		○					
	雷注意報	○	○	○	○	○	○	○	○	○	○	○	○	○	○	○	○	○	○	○	○
	洪水注意報		○		○			○							○						●
高潮注意報	○	○	○				○				○	○	○				○	○	○	○	
7月8日 18時50分	大雨警報	土浸	浸	土浸	土	土		土							土浸				土	土	土
	洪水警報	○		○																	
	大雨注意報					○	○		○	○	○	○	○	○		○					
	雷注意報	○	○	○	○	○	○	○	○	○	○	○	○	○	○	○	○	○	○	○	○
	洪水注意報		○		○			○							○						○
高潮注意報	解	解	解				解				解	解	解				解	解	解	解	

発表時刻	警報・注意報	松江市	安来市	出雲市	雲南市	奥出雲町	飯南町	大田市	川本町	美郷町	邑南町	浜田市	江津市	益田市	津和野町	吉賀町	海士町	西ノ島町	知夫村	隠岐の島町	
7月8日 22時56分	大雨警報	土浸	浸	土浸	土	土		土							土浸		土	土	土	土浸	
	洪水警報	○		○																	
	大雨注意報						○		○	○	○	○	○	○		○					
	雷注意報	○	○	○	○	○	○	○	○	○	○	○	○	○	○	○	○	○	○	○	○
	洪水注意報		○		○		○								○				○	○	
7月9日 03時50分	大雨警報	土		土	土			土							土			土			
	洪水警報			○																	
	大雨注意報		▼			▼	○		○	○	解	○	○	○		○	▼		▼	▼	
	雷注意報	○	○	○	○	○	○	○	○	○	○	○	○	○	○	○	○	○	○	○	
	洪水注意報	▼	解		解		解							○				解	解		
7月9日 05時27分	大雨警報	土		土	土			土浸							土			土			
	洪水警報			○																	
	大雨注意報		○			○	○		○	○		○	○	○		○	○		○	○	
	雷注意報	○	○	○	○	○	○	○	○	○	○	○	○	○	○	○	○	○	○	○	
	洪水注意報	○			●									○							
7月9日 09時21分	大雨警報	土		土	土			土浸				土	土浸		土			土			
	洪水警報			○																	
	大雨注意報		○			○	○		○	○	●			○		○	○		○	○	
	雷注意報	○	○	○	○	○	○	○	○	○	○	○	○	○	○	○	○	○	○	○	
	洪水注意報	○			○		●	●				●		○							
7月9日 10時13分	大雨警報	土		土	土			土浸				土	土浸		土			土			
	洪水警報			○				●													
	大雨注意報		○			○	○		○	○			○	○		○	○		○	○	
	雷注意報	○	○	○	○	○	○	○	○	○	○	○	○	○	○	○	○	○	○	○	
	洪水注意報	○			○		○					○		○							
7月9日 10時43分	大雨警報	土		土	土			土浸	土	土		土	土浸		土			土			
	洪水警報			○				○													
	大雨注意報		○			○	○				○			○		○	○		○	○	
	雷注意報	○	○	○	○	○	○	○	○	○	○	○	○	○	○	○	○	○	○	○	
	洪水注意報	○			○		○					○		○							
7月9日 11時02分	大雨警報	土		土	土			土浸	土	土		土浸	土浸		土			土			
	洪水警報			○				○					●								
	大雨注意報		○			○	○				○		○	○		○	○		○	○	
	雷注意報	○	○	○	○	○	○	○	○	○	○	○	○	○	○	○	○	○	○	○	
	洪水注意報	○			○		○						●								
7月9日 11時12分	大雨警報	土		土	土			土浸	土	土		土浸	土浸	浸	土	土		土			
	洪水警報			○				○					○								
	大雨注意報		○			○	○				○					○	○		○	○	
	雷注意報	○	○	○	○	○	○	○	○	○	○	○	○	○	○	○	○	○	○	○	
	洪水注意報	○			○		○						○		○						
7月9日 11時22分	大雨警報	土		土	土			土浸	土	土		土浸	土浸	浸	土	土		土			
	洪水警報			○				○					○								
	大雨注意報		○			○	○				○						○		○	○	
	雷注意報	○	○	○	○	○	○	○	○	○	○	○	○	○	○	○	○	○	○	○	
	洪水注意報	○			○		○		●				○	○							
7月9日 11時32分	大雨警報	土		土	土			土浸	土	土		土浸	土浸	土浸	土	土		土			
	洪水警報			○				○					○								
	大雨注意報		○			○	○				○					○	○		○	○	
	雷注意報	○	○	○	○	○	○	○	○	○	○	○	○	○	○	○	○	○	○	○	
	洪水注意報	○			○		○				●			○							
7月9日 11時42分	大雨警報	土		土	土			土浸	土	土		土浸	土浸	土浸	土	土		土			
	洪水警報			○				○					○								
	大雨注意報		○			○	○				○						○		○	○	
	雷注意報	○	○	○	○	○	○	○	○	○	○	○	○	○	○	○	○	○	○	○	
	洪水注意報	○			○		○				○		○	○	○	●					

発表時刻	警報・注意報	松江市	安来市	出雲市	雲南市	奥出雲町	飯南町	大田市	川本町	美郷町	邑南町	浜田市	江津市	益田市	津和野町	吉賀町	海士町	西ノ島町	知夫村	隠岐の島町
7月9日 12時22分	大雨警報	土		土	土			土浸	土	土		土浸	土浸	土浸	土	土		土		
	洪水警報			○				○					○	●						
	大雨注意報		○			○	○				○						○		○	○
	雷注意報	○	○	○	○	○	○	○	○	○	○	○	○	○	○	○	○	○	○	○
洪水注意報	○			○		○			○		○				○	○				
7月9日 15時50分	大雨警報	土		土	土			土	土	土		土	土	土浸	土	土				
	洪水警報													○						
	大雨注意報		解			解	○				○						解	▼	解	解
	雷注意報	○	○	○	○	○	○	○	○	○	○	○	○	○	○	○	○	○	○	○
洪水注意報	解		▼	解		解	▼		解		○	▼		解	解					
7月9日 16時29分	大雨警報	土		土	土			土	土	土		土	土	土	土	土				
	洪水警報													○						
	大雨注意報						○				○							○		
	雷注意報	○	○	○	○	○	○	○	○	○	○	○	○	○	○	○	○	○	○	○
洪水注意報			○				○	●	●	●	○	○								
7月9日 19時28分	大雨警報	土		土	土			土	土	土		土	土	土	土	土				
	洪水警報													○						
	大雨注意報						○				○							○		
	雷注意報	○	○	○	○	○	○	○	○	○	○	○	○	○	○	○	○	○	○	○
洪水注意報			○				○	●	●	●	○	○								
7月9日 20時10分	大雨警報	土		土	土			土	土	土		土	土	土	土	土				
	洪水警報																			
	大雨注意報						○				○							○		
	雷注意報	○	○	○	○	○	○	○	○	○	○	○	○	○	○	○	○	○	○	○
洪水注意報			解				解	○	○	○	解	○	▼							
7月9日 22時40分	大雨警報	土		土				土												
	洪水警報																			
	大雨注意報				▼		○		▼	▼	○	▼	▼	▼	▼	▼		○		
	雷注意報	○	○	○	○	○	○	○	○	○	○	○	○	○	○	○	○	○	○	○
洪水注意報								○	○	○		○	解							
7月10日 04時07分	大雨警報	土		土																
	洪水警報																			
	大雨注意報				○		解	▼	○	○	解	○	○	○	○	○		解		
	雷注意報	○	○	○	○	○	○	○	○	○	○	○	○	○	○	○	○	○	○	○
洪水注意報								解	解	解		解								
7月10日 06時35分	大雨警報			土																
	洪水警報	▼																		
7月10日 10時10分	大雨注意報			○	○			○	○	○		○	○	○	○	○				
	雷注意報	○	○	○	○	○	○	○	○	○	○	○	○	○	○	○	○	○	○	○
7月10日 15時51分	大雨注意報	解		○	解			○	○	○		○	解	○	○	○				
	雷注意報	○	○	○	○	○	○	○	○	○	○	○	○	○	○	○	○	○	○	○
7月11日 04時20分	大雨注意報			解				解	解	解		解		解	解	解				
	雷注意報	○	○	○	○	○	○	○	○	○	○	○	○	○	○	○	○	○	○	○
	強風注意報																●	●	●	●
7月11日 08時23分	大雨注意報													●	●	●				
	雷注意報	○	○	○	○	○	○	○	○	○	○	○	○	○	○	○	○	○	○	○
	強風注意報	●	●	●													○	○	○	○
7月11日 10時10分	大雨注意報			●	●	●		●	●	●		●		○	○	○				
	雷注意報	○	○	○	○	○	○	○	○	○	○	○	○	○	○	○	○	○	○	○
	強風注意報	○	○	○													○	○	○	○
7月11日 15時48分	大雨注意報			○	○	○		○	○	○		○	○	○	○	○				
	雷注意報	○	○	○	○	○	○	○	○	○	○	○	○	○	○	○	○	○	○	○
	強風注意報	解	解	解													解	解	解	解
7月11日 16時57分	大雨注意報			○	○	○		○	○	○		○	○	○	○	○		●		
	雷注意報	○	○	○	○	○	○	○	○	○	○	○	○	○	○	○	○	○	○	○
7月11日 18時28分	大雨注意報			解	解	解		解	解	解		解		解	解	解			○	
	雷注意報	○	○	○	○	○	○	○	○	○	○	○	○	○	○	○	○	○	○	○
7月11日 23時38分	大雨注意報																		解	
	雷注意報	○	○	○	○	○	○	○	○	○	○	○	○	○	○	○	○	○	○	○

発表時刻	警報・注意報	松江市	安来市	出雲市	雲南市	奥出雲町	飯南町	大田市	川本町	美郷町	邑南町	浜田市	江津市	益田市	津和野町	吉賀町	海士町	西ノ島町	知夫村	隠岐の島町
7月12日 04時58分	雷注意報	○	○	○	○	○	○	○	○	○	○	○	○	○	○	○	○	○	○	○
	強風注意報																●	●	●	●
7月12日 10時10分	大雨注意報	●		●				●				●	●	●						●
	雷注意報	○	○	○	○	○	○	○	○	○	○	○	○	○	○	○	○	○	○	○
7月12日 11時33分	強風注意報	●	●	●													○	○	○	○
	大雨注意報	○		○		●		○				○	○	○						○
	雷注意報	○	○	○	○	○	○	○	○	○	○	○	○	○	○	○	○	○	○	○
7月12日 18時14分	強風注意報	○	○	○																○
	大雨注意報	○		○		○		○				○	○	○						○
	雷注意報	○	○	○	○	○	○	○	○	○	○	○	○	○	○	○	○	○	○	○
7月12日 22時29分	強風注意報	解	解	解													解	解	解	解
	大雨注意報	○		○	●	○		○		●		○	○	○						○
	雷注意報	○	○	○	○	○	○	○	○	○	○	○	○	○	○	○	○	○	○	○
7月13日 03時30分	大雨注意報	○	●	○	○	○		○		○		○	○	○						解
	雷注意報	○	○	○	○	○	○	○	○	○	○	○	○	○	○	○	○	○	○	○
	洪水注意報	●	●	●	●															
	高潮注意報											●	●	●						
7月13日 05時04分	大雨警報	土浸		土浸	土															
	洪水警報	●		●																
	大雨注意報		○			○		○		○		○	○	○						
	雷注意報	○	○	○	○	○	○	○	○	○	○	○	○	○	○	○	○	○	○	○
	洪水注意報		○		○			●												
7月13日 10時10分	高潮注意報											○	○	○						
	大雨警報	土浸		土浸	土															
	洪水警報	○		○																
	大雨注意報		○			○		○		○		○	○	○						
	雷注意報	○	○	○	○	○	○	○	○	○	○	○	○	○	○	○	○	○	○	○
7月13日 12時02分	洪水注意報		○		○			○												
	高潮注意報											解	解	解						
	大雨警報	土浸	浸	土浸	土															
	洪水警報	○		○																
	大雨注意報					○		○		○		○	○	○	○	○	○	○	○	○
7月13日 15時24分	雷注意報	○	○	○	○	○	○	○	○	○	○	○	○	○	○	○	○	○	○	○
	洪水注意報		解		解			解												
	大雨警報	解	解		解			解		解		解	解	解						
	洪水警報	解		▼				解		解		解	解	解						
7月13日 20時48分	大雨注意報			解																
	雷注意報	解	解	解	解	解	解	解	解	解	解	解	解	解	解	解	解	解	解	解
7月14日 04時09分	高潮注意報											●	●	●						
7月14日 07時04分	強風注意報																●	●	●	●
	波浪注意報																●	●	●	●
	高潮注意報											○	○	○						
7月14日 11時03分	強風注意報																○	○	○	○
	波浪注意報																○	○	○	○
	高潮注意報											解	解	解						
7月15日 04時24分	強風注意報																解	解	解	解
	波浪注意報																○	○	○	○
	高潮注意報	●	●	●				●				●	●	●	●	●				
7月15日 10時11分	雷注意報	●	●	●	●	●	●	●	●	●	●	●	●	●	●	●				
	波浪注意報																○	○	○	○
	高潮注意報	○	○	○				○				○	○	○						
7月15日 13時52分	雷注意報	○	○	○	○	○	○	○	○	○	○	○	○	○	○	○				
	波浪注意報																○	○	○	○
	高潮注意報	解	解	解				解				解	解	解						
7月15日 20時06分	雷注意報	解	解	解	解	解	解	解	解	解	解	解	解	解	解					
	波浪注意報																○	○	○	○
7月15日 21時35分	波浪注意報																解	解	解	解

発表時刻	警報・注意報	松江市	安来市	出雲市	雲南市	奥出雲町	飯南町	大田市	川本町	美郷町	邑南町	浜田市	江津市	益田市	津和野町	吉賀町	海士町	西ノ島町	知夫村	隠岐の島町
7月16日 04時08分	高潮注意報											●	●	●						
7月16日 13時53分	高潮注意報											解	解	解						
7月17日 10時10分	雷注意報	●	●	●	●	●	●	●	●	●	●	●	●	●	●	●				
7月17日 19時59分	雷注意報	解	解	解	解	解	解	解	解	解	解	解	解	解	解	解				
7月18日 10時13分	雷注意報	●	●	●	●	●	●	●	●	●	●	●	●	●	●	●				
7月18日 18時30分	雷注意報	○	○	○	○	○	○	○	○	○	○	○	○	○	○	○	●	●	●	●
7月19日 03時25分	雷注意報	○	○	○	○	○	○	○	○	○	○	○	○	○	○	○	○	○	○	○
	強風注意報																●	●	●	●
7月19日 07時10分	雷注意報	○	○	○	○	○	○	○	○	○	○	○	○	○	○	○	○	○	○	○
	強風注意報																○	○	○	○
	高潮注意報	●	●	●				●				●	●	●			●	●	●	●
7月19日 09時14分	大雨注意報			●				●												
	雷注意報	○	○	○	○	○	○	○	○	○	○	○	○	○	○	○	○	○	○	○
	強風注意報																○	○	○	○
	洪水注意報			●																
	高潮注意報	○	○	○				○				○	○	○				○	○	○
7月19日 09時27分	大雨警報			浸																
	大雨注意報	●	●					○												
	雷注意報	○	○	○	○	○	○	○	○	○	○	○	○	○	○	○	○	○	○	○
	強風注意報																○	○	○	○
	洪水注意報			○																
	高潮注意報	○	○	○				○				○	○	○			○	○	○	○
7月19日 09時42分	大雨警報			浸				浸												
	大雨注意報	○	○		●			○												
	雷注意報	○	○	○	○	○	○	○	○	○	○	○	○	○	○	○	○	○	○	○
	強風注意報																○	○	○	○
	洪水注意報			○																
	高潮注意報	○	○	○				○				○	○	○			○	○	○	○
7月19日 09時58分	大雨警報			浸	土			浸												
	大雨注意報	○	○		○															
	雷注意報	○	○	○	○	○	○	○	○	○	○	○	○	○	○	○	○	○	○	○
	強風注意報																解	解	解	解
	洪水注意報	●		○				●												
	高潮注意報	○	○	○				○				○	○	○			○	○	○	○
7月19日 10時07分	大雨警報			浸	土			浸												
	大雨注意報	○	○																	
	雷注意報	○	○	○	○	○	○	○	○	○	○	○	○	○	○	○	○	○	○	○
	洪水注意報	○		○				○												
	高潮注意報	○	○	○				○				○	○	○			○	○	○	○
7月19日 10時14分	大雨警報			浸	土			浸												
	大雨注意報	○	○																	
	雷注意報	○	○	○	○	○	○	○	○	○	○	○	○	○	○	○	○	○	○	○
	洪水注意報	○		○	●			○												
7月19日 10時33分	高潮注意報	○	○	○			○				○	○	○			○	○	○	○	
7月19日 12時33分	大雨警報			解	解			解												
	大雨注意報	解	解																	
	雷注意報	○	○	○	○	○	○	○	○	○	○	○	○	○	○	○	○	○	○	○
	洪水注意報	解		解	解			解												
7月19日 15時09分	高潮注意報	○	○	○			○				○	○	○			○	○	○	○	
7月21日 16時01分	雷注意報							●	●	●	●	●	●	●	●	●				
	高潮注意報							解	解	解	解	解	解	解	解	解				
7月21日 19時50分	雷注意報							●	●	●	●	●	●	●	●	●				
7月22日 14時12分	雷注意報	●	●	●	●	●	●	●	●	●	●	●	●	●	●	●				
7月22日 20時39分	雷注意報	解	解	解	解	解	解	解	解	解	解	解	解	解	解					

発表時刻	警報・注意報	松江市	安来市	出雲市	雲南市	奥出雲町	飯南町	大田市	川本町	美郷町	邑南町	浜田市	江津市	益田市	津和野町	吉賀町	海士町	西ノ島町	知夫村	隠岐の島町	
7月24日 10時14分	雷注意報	●	●	●	●	●	●	●	●	●	●	●	●	●	●	●					
7月24日 20時38分	雷注意報	○	○	○	○	○	○	○	○	○	○	○	○	○	○	○					
7月25日 04時37分	雷注意報	○	○	○	○	○	○	○	○	○	○	○	○	○	○	○					
7月25日 21時08分	雷注意報	解	解	解	解	解	解	解	解	解	解	解	解	解	解	解					
7月26日 10時12分	雷注意報	●	●	●	●	●	●	●	●	●	●	●	●	●	●	●					
7月26日 21時05分	雷注意報	解	解	解	解	解	解	解	解	解	解	解	解	解	解	解					
7月26日 21時37分	雷注意報	●	●	●	●	●	●	●	●	●	●	●	●	●	●	●					
7月27日 04時06分	雷注意報	○	○	○	○	○	○	○	○	○	○	○	○	○	○	○					
7月27日 15時24分	大雨注意報					●															
	雷注意報	○	○	○	○	○	○	○	○	○	○	○	○	○	○	○					
7月27日 18時27分	大雨注意報					○					●										
	雷注意報	○	○	○	○	○	○	○	○	○	○	○	○	○	○	○					
	大雨警報									±	±										
7月27日 18時56分	大雨注意報					○															
	雷注意報	○	○	○	○	○	○	○	○	○	○	○	○	○	○	○					
	洪水注意報									●	●										
	大雨警報									解	解										
7月27日 20時05分	大雨注意報					解															
	雷注意報	○	○	○	○	○	○	○	○	○	○	○	○	○	○	○					
	洪水注意報									解	解										
7月27日 21時26分	雷注意報	解	解	解	解	解	解	解	解	解	解	解	解	解	解	解					
7月28日 10時14分	雷注意報	●	●	●	●	●	●	●	●	●	●	●	●	●	●	●					
7月28日 15時30分	大雨注意報					●															
	雷注意報	○	○	○	○	○	○	○	○	○	○	○	○	○	○	○					
7月28日 15時54分	大雨注意報					○															
	雷注意報	○	○	○	○	○	○	○	○	○	○	○	○	○	○	○					
	洪水注意報					●															
	大雨警報					±															
7月28日 16時15分	雷注意報	○	○	○	○	○	○	○	○	○	○	○	○	○	○	○					
	洪水注意報					○															
	大雨警報					±															
7月28日 17時06分	大雨注意報						●				●										
	雷注意報	○	○	○	○	○	○	○	○	○	○	○	○	○	○	○					
	洪水注意報					○	●			●											
	大雨警報					±															
7月28日 17時33分	大雨注意報					○				●	○										
	雷注意報	○	○	○	○	○	○	○	○	○	○	○	○	○	○	○					
	洪水注意報					○	○			○	●										
7月28日 17時45分	大雨注意報					▼	○			○	○										
	雷注意報	○	○	○	○	○	○	○	○	○	○	○	○	○	○	○					
	洪水注意報					○	○			○	○										
7月28日 18時33分	大雨注意報					○	○	●		○	○		●								
	雷注意報	○	○	○	○	○	○	○	○	○	○	○	○	○	○	○					
	洪水注意報					○	○	●		○	○										
7月28日 18時42分	大雨注意報				●	○	○	○		○	○		○								
	雷注意報	○	○	○	○	○	○	○	○	○	○	○	○	○	○	○					
	洪水注意報			●		○	○	○		○	○										
7月28日 18時54分	大雨注意報				○	○	○	○		○	○		○								
	雷注意報	○	○	○	○	○	○	○	○	○	○	○	○	○	○	○					
	洪水注意報					○	○	○		○	○		●								
7月28日 19時02分	大雨注意報			●	○	○	○	○		○	○		○								
	雷注意報	○	○	○	○	○	○	○	○	○	○	○	○	○	○	○					
	洪水注意報			○	●	○	○	○		○	○		○								
7月28日 19時28分	大雨注意報	●		○	○	○	○	解		解	解		解								
	雷注意報	○	○	○	○	○	○	○	○	○	○	○	○	○	○	○					
	洪水注意報			○	○	○	解	解		解	解		解								
7月28日 20時28分	大雨注意報	解		解	解	解	解														
	雷注意報	○	○	○	○	○	○	○	○	○	○	○	○	○	○	○					
	洪水注意報			○	解	解															
7月28日 21時20分	雷注意報	○	○	○	○	○	○	○	○	○	○	○	○	○	○	○					
	洪水注意報			解																	
7月28日 23時07分	雷注意報	解	解	解	解	解	解	解	解	解	解	解	解	解	解	解					

発表時刻	警報・注意報	松江市	安来市	出雲市	雲南市	奥出雲町	飯南町	大田市	川本町	美郷町	邑南町	浜田市	江津市	益田市	津和野町	吉賀町	海士町	西ノ島町	知夫村	隠岐の島町
7月29日 10時12分	雷注意報	●	●	●	●	●	●	●	●	●	●	●	●	●	●	●				
7月29日 13時44分	大雨注意報				●															
	雷注意報	○	○	○	○	○	○	○	○	○	○	○	○	○	○	○				
	洪水注意報				●															
7月29日 15時04分	大雨注意報				解															
	雷注意報	○	○	○	○	○	○	○	○	○	○	○	○	○	○	○				
	洪水注意報				解															
7月29日 20時32分	雷注意報	解	解	解	解	解	解	解	解	解	解	解	解	解	解	解				
7月30日 10時11分	雷注意報	●	●	●	●	●	●	●	●	●	●	●	●	●	●	●				
7月30日 21時15分	雷注意報	解	解	解	解	解	解	解	解	解	解	解	解	解	解	解				
7月31日 04時23分	高潮注意報											●	●	●						
7月31日 11時22分	高潮注意報											解	解	解						

気象情報等発表状況

1 気象情報（天候情報を含む）

情報名	発表日時	
	日	時分
大雨に関する島根県気象情報 第6号	7月1日	06時07分
突風と降ひょう及び落雷に関する島根県気象情報 第1号	7月2日	10時15分
突風と降ひょう及び落雷に関する島根県気象情報 第2号	7月3日	05時06分
突風と降ひょう及び落雷に関する島根県気象情報 第3号	7月3日	16時01分
大雨に関する島根県気象情報 第1号	7月7日	11時00分
大雨に関する島根県気象情報 第2号	7月7日	16時30分
大雨に関する島根県気象情報 第3号	7月8日	02時48分
大雨に関する島根県気象情報 第4号	7月8日	05時54分
大雨に関する島根県気象情報 第5号	7月8日	08時11分
大雨に関する島根県気象情報 第6号	7月8日	11時21分
大雨と突風及び落雷に関する島根県気象情報 第7号	7月8日	16時38分
大雨と突風及び落雷に関する島根県気象情報 第8号	7月9日	05時42分
大雨と突風及び落雷に関する島根県気象情報 第9号	7月9日	11時46分
大雨と突風及び落雷に関する島根県気象情報 第10号	7月9日	16時54分
大雨と突風及び落雷に関する島根県気象情報 第11号	7月9日	20時31分
大雨と突風及び落雷に関する島根県気象情報 第12号	7月9日	23時17分
大雨と突風及び落雷に関する島根県気象情報 第13号	7月10日	05時08分
大雨と突風及び落雷に関する島根県気象情報 第14号	7月10日	06時53分
大雨と突風及び落雷に関する島根県気象情報 第15号	7月10日	11時30分
大雨と突風及び落雷に関する島根県気象情報 第16号	7月10日	16時24分
大雨と突風及び落雷に関する島根県気象情報 第17号	7月11日	05時28分
大雨と突風及び落雷に関する島根県気象情報 第18号	7月11日	16時27分
大雨と突風及び落雷に関する島根県気象情報 第19号	7月11日	17時21分
大雨と突風及び落雷に関する島根県気象情報 第20号	7月12日	05時12分
大雨と突風及び落雷に関する島根県気象情報 第21号	7月12日	16時26分
大雨と突風及び落雷に関する島根県気象情報 第22号	7月13日	05時44分
大雨と突風及び落雷に関する島根県気象情報 第23号	7月13日	09時44分
大雨と突風及び落雷に関する島根県気象情報 第24号	7月13日	15時57分
大雨に関する島根県気象情報 第1号	7月19日	10時35分
大雨に関する島根県気象情報 第2号	7月19日	12時55分
突風と落雷に関する島根県気象情報 第1号	7月28日	04時44分

2 顕著な大雨に関する島根県気象情報

情報名	発表日時	
	日	時分
顕著な大雨に関する島根県気象情報 第1号	7月8日	07時39分

3 土砂災害警戒情報

情報名	発表日時	
島根県土砂災害警戒情報 第4号	7月1日	03時25分
島根県土砂災害警戒情報 第1号	7月8日	01時45分
島根県土砂災害警戒情報 第2号	7月8日	06時50分
島根県土砂災害警戒情報 第3号	7月8日	07時25分
島根県土砂災害警戒情報 第4号	7月8日	10時55分
島根県土砂災害警戒情報 第5号	7月8日	12時55分
島根県土砂災害警戒情報 第6号	7月8日	15時50分
島根県土砂災害警戒情報 第7号	7月8日	22時00分
島根県土砂災害警戒情報 第8号	7月9日	06時40分
島根県土砂災害警戒情報 第9号	7月9日	10時15分
島根県土砂災害警戒情報 第10号	7月9日	12時20分
島根県土砂災害警戒情報 第11号	7月9日	15時15分
島根県土砂災害警戒情報 第12号	7月9日	16時55分
島根県土砂災害警戒情報 第13号	7月10日	06時30分
島根県土砂災害警戒情報 第1号	7月13日	09時10分
島根県土砂災害警戒情報 第2号	7月13日	15時15分
島根県土砂災害警戒情報 第1号	7月27日	19時10分
島根県土砂災害警戒情報 第2号	7月27日	20時00分
島根県土砂災害警戒情報 第1号	7月28日	16時30分
島根県土砂災害警戒情報 第2号	7月28日	17時40分

4 指定河川洪水予報

情報名	発表日時	
高津川氾濫注意情報 第1号	7月9日	15時20分
高津川氾濫注意情報解除 第2号	7月9日	20時50分
江の川下流氾濫注意情報 第1号	7月9日	19時50分
江の川下流氾濫注意情報解除 第2号	7月10日	01時00分

5 竜巻注意情報

情報名	発表日時	
島根県竜巻注意情報 第1号	7月12日	12時53分
島根県竜巻注意情報 第1号	7月27日	15時13分
島根県竜巻注意情報 第2号	7月27日	17時08分
島根県竜巻注意情報 第3号	7月27日	18時03分
島根県竜巻注意情報 第4号	7月27日	18時18分
島根県竜巻注意情報 第5号	7月27日	19時13分
島根県竜巻注意情報 第1号	7月28日	15時28分
島根県竜巻注意情報 第2号	7月28日	15時43分
島根県竜巻注意情報 第3号	7月28日	16時43分
島根県竜巻注意情報 第4号	7月28日	17時38分
島根県竜巻注意情報 第5号	7月28日	18時33分
島根県竜巻注意情報 第6号	7月28日	19時28分

6 熱中症警戒アラート

情報名	発表日時	
島根県熱中症警戒アラート 第1号	7月6日	05時00分
島根県熱中症警戒アラート 第1号	7月15日	17時00分
島根県熱中症警戒アラート 第2号	7月16日	05時00分
島根県熱中症警戒アラート 第1号	7月17日	05時00分
島根県熱中症警戒アラート 第1号	7月22日	17時00分
島根県熱中症警戒アラート 第2号	7月23日	05時00分
島根県熱中症警戒アラート 第1号	7月24日	05時00分
島根県熱中症警戒アラート 第1号	7月25日	05時00分
島根県熱中症警戒アラート 第1号	7月26日	05時00分
島根県熱中症警戒アラート 第1号	7月26日	17時00分
島根県熱中症警戒アラート 第2号	7月27日	05時00分
島根県熱中症警戒アラート 第1号	7月27日	17時00分
島根県熱中症警戒アラート 第2号	7月28日	05時00分
島根県熱中症警戒アラート 第1号	7月28日	17時00分
島根県熱中症警戒アラート 第2号	7月29日	05時00分
島根県熱中症警戒アラート 第1号	7月29日	17時00分
島根県熱中症警戒アラート 第2号	7月30日	05時00分
島根県熱中症警戒アラート 第1号	7月31日	17時00分

7 潮位情報

情報名	発表日時	
大潮による高い潮位に関する島根県潮位情報 第1号	7月13日	11時08分
大潮による高い潮位に関する島根県潮位情報 第1号	7月28日	11時35分

「記録的短時間大雨情報」は発表していません。

松江・浜田・西郷の観測値の極値更新（7月としての値第1位）

当該事項なし

地域気象観測所観測値の極値更新（7月としての値第1位）

地点名	要素名	値	起日	従来の極値	統計開始
西郷岬	月平均気温の高い方から	25.8 °C	—	25.8 °C	2003年7月
西郷岬	日最大1時間降水量	46.5 mm	8日	43.5 mm	2003年7月
西郷岬	日最低気温の高い方から	26.3 °C	30日	26.3 °C	2003年7月
鹿島	月平均気温の高い方から	26.9 °C	—	26.9 °C	1979年7月
斐川	日最低気温の高い方から	27.0 °C	15日	27.0 °C	2003年7月
出雲	日降水量	150.5 mm	8日	145.5 mm	1979年7月
福光	日最大1時間降水量	62.5 mm	9日	55.5 mm	1979年7月
瑞穂	日最大瞬間風速・風向	ESE 23.9 m/s	27日	NE 18.6 m/s	2009年7月
吉賀	日最高気温の高い方から	36.1 °C	28日	36.0 °C	2007年7月
吉賀	日最低気温の高い方から	24.9 °C	15日	24.7 °C	2007年7月

気象災害

2023/07/07～10

災害名	山がけ崩れ害 地すべり害 土石流害 浸水害 落雷害			
発生地域名	東部 西部 隠岐			
気象概況	山陰沖に停滞していた梅雨前線に向かって暖かく湿った空気が流れ込み、大気の状態が非常に不安定となったため、島根県では大雨となった。特に8日は、東部で線状降水帯により激しい雨が降り続き大雨となった。			
期間中の極値	観測項目	観測値	起時・期間	地点名
	最大風向・風速	南 11.7m/s	7月7日 23時10分	浜田
	最大瞬間風向・風速	南 18.0m/s	7月7日 23時2分	浜田
	期間降水量・平年比	209.0mm (550%)	7月7日～7月10日	松江
	期間降水量・平年比	255.0mm (704%)	7月7日～7月10日	鹿島(a)
	最大日降水量	151.5mm	7月8日	松江
	最大日降水量	211.0mm	7月8日	鹿島(a)
	最大1時間降水量	39.5mm	7月8日 16時24分まで	西郷
	最大1時間降水量	62.5mm	7月9日 10時0分まで	福光(a)
	最大10分間降水量	12.0mm	7月8日 16時9分まで	西郷
	最大10分間降水量	19.0mm	7月9日 9時18分まで	福光(a)
	日最高気温・平年差	31.0°C (+2.6°C)	7月7日 11時14分	松江
	日最高気温・平年差	32.7°C (+4.5°C)	7月7日 10時50分	出雲(a)
	被害状況	<p>【災害概況】</p> <p>○人的被害 出雲市で1名死亡</p> <p>○住家被害 住宅半壊1棟、床上浸水9棟、床下浸水78棟、一部破損5棟</p> <p>○土砂災害 がけ崩れ38か所、土石流1か所、地すべり1か所</p> <p>○道路 山陰道(出雲多伎IC～大田中央・三瓶山IC)法面崩壊、国道431号(出雲市東林木町～出雲市矢尾町)路面冠水、県道鱒淵寺線(出雲市別所町～出雲市河下町)法面崩落、県道斐川一畑大社線(出雲市塩津町)土砂崩れ等による通行止め計26か所</p> <p>○陸上交通 JR西日本は7日午後から10日にかけて、山陰線、山口線、7日午後から9日にかけて木次線で運転を見合わせ。一畑電車は7日午後から9日にかけて運転を見合わせ。路線バスは8日から9日にかけて、出雲管内全便が運休。</p> <p>○航空交通 隠岐空港、出雲空港、萩石見空港で9日に合わせて4便が欠航。</p> <p>○停電 益田市 30戸</p> <p>○農林水産被害 田畑の土砂流入、水稲一部苗流出、法面・畦の崩れ、排水路の閉塞、ぶどう・いちじく・柿園・ハウス浸水、梨の裂果、大豆畑法面の崩れなどで約5億500万円の被害があった。</p>		

情報の案内

本月報で示す「平年値」の統計期間は1991年～2020年（30年）です。

「島根県の気象」に記載されていない詳細なデータや最新のデータについては気象庁ホームページ（<https://www.jma.go.jp/jma/index.html>）をご覧ください。

「過去の気象データ検索」ページ(<https://www.data.jma.go.jp/obd/stats/etrn/index.php>)では「地点」「年月日」「データの種類」を選択することによって気温、降水量などの観測データが検索できます。

検索ページには、各府県のページ設定があり「島根県」のページは次のとおりです。
https://www.data.jma.go.jp/obd/stats/etrn/select/prefecture.php?prec_no=68&block_no=&year=&month=&day=&view

調べたい「地点」「年月日」を選択し、表示する「データの種類」を選択してください。「地点ごとの観測史上1～10位の値」を選択するとその地点の最新の極値や順位が表示されます。平年値も検索できます。

「日ごとの値」を検索すると、天気概況「昼（06：00～18：00）」及び「夜（18：00～翌日06：00）」も表示されます「（松江）のみ」。

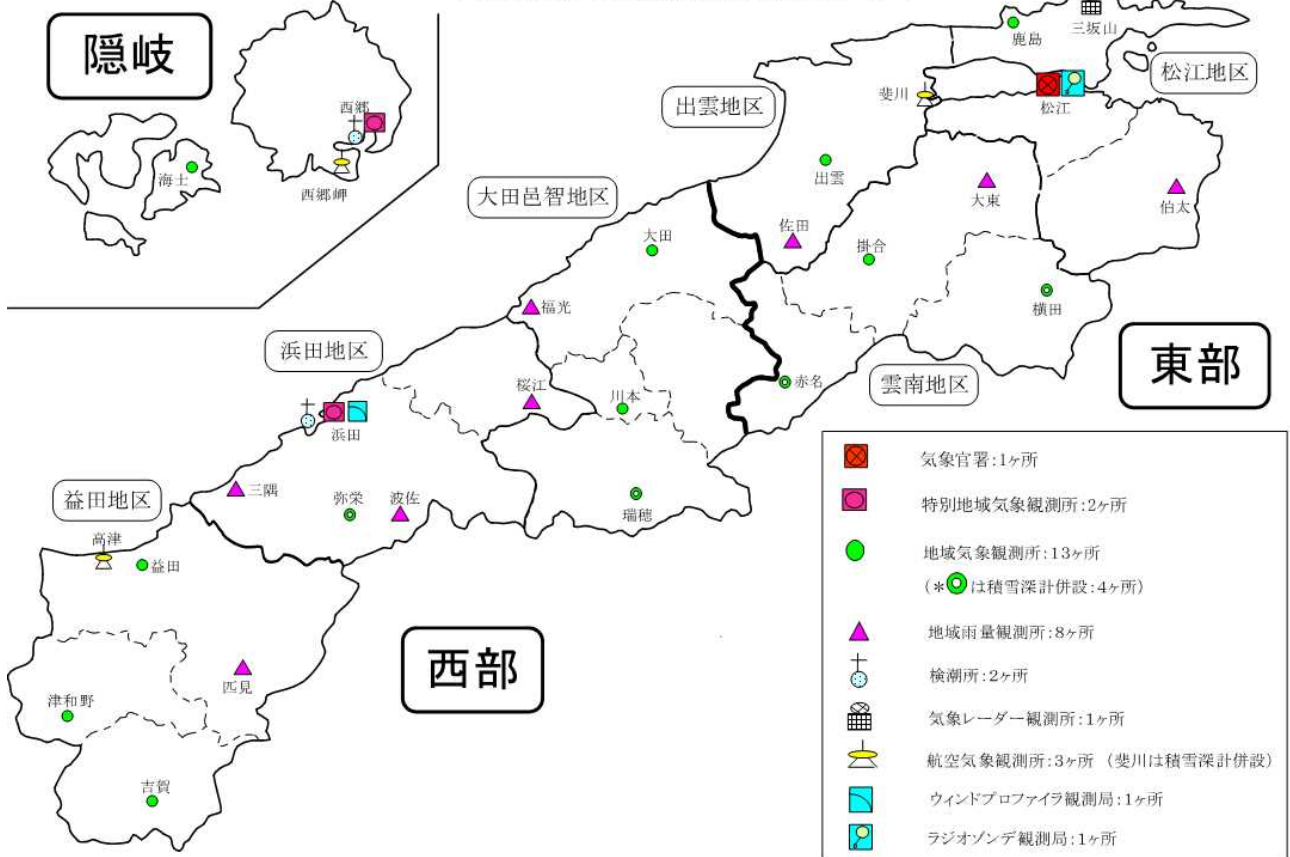
下記に示した「過去の気象データのダウンロード」ページは気象庁が保有する気象観測データの中から、選択した地点・項目・期間のデータを画面に表示することができます。またデータをCSVファイルとしてダウンロードすることも出来ます。

<https://www.data.jma.go.jp/gmd/risk/obsdl/index.php>

ご不明な点等がありましたら、下記までお問い合わせください。

問い合わせ先：松江地方気象台 防災管理官室 電話 0852-22-3784

島根県内気象観測所配置図



島根県地域気象観測所（アメダス）所在地一覧表

令和5年6月15日現在

観測所	降水量	気温	湿度	日照	風向 風速	積雪	所在地	緯度	経度	海面上 の高さ
西郷	○	○	○	○	○	○	隠岐郡隠岐の島町西町大城ノ一（西郷特別地域気象観測所）	36°12.2'	133°20.0'	27m
西郷岬	○	○			○		隠岐郡隠岐の島町岬町（隠岐航空気象観測所）	36°10.7'	133°19.4'	80m
海士	○	○	○	△	○		隠岐郡海士町海士	36°05.8'	133°05.8'	3m
鹿島	○	○	○	△	○		松江市鹿島町佐陀本郷	35°31.2'	132°59.0'	3m
斐川	○	○			○	○	出雲市斐川町沖川（出雲航空気象観測所）	35°24.8'	132°53.4'	2m
松江	○	○	○	○	○	○	松江市西津田（松江地方気象台）	35°27.4'	133°03.9'	17m
出雲	○	○	○	△	○		出雲市芦渡町	35°19.9'	132°43.8'	20m
大東	○						雲南市大東町下阿用	35°19.1'	132°57.9'	56m
伯太	○						安来市伯太町西母里	35°21.0'	133°16.4'	23m
佐田	○						出雲市佐田町大呂	35°13.3'	132°43.4'	100m
大田	○	○	○	△	○		大田市大田町大田	35°11.4'	132°29.8'	30m
掛合	○	○	○	△	○		雲南市掛合町掛合	35°11.8'	132°48.9'	215m
横田	○	○	○	△	○	○	仁多郡奥出雲町稲原	35°10.4'	133°06.2'	369m
福光	○						大田市温泉津町福光	35°04.2'	132°20.0'	8m
赤名	○	○	○	△	○	○	飯石郡飯南町下赤名	35°00.1'	132°42.7'	444m
桜江	○						江津市桜江町川戸	34°57.2'	132°20.0'	32m
川本	○	○	○	△	○		邑智郡川本町川本	34°58.6'	132°29.5'	132m
浜田	○	○	○	○	○		浜田市大辻町（浜田特別地域気象観測所）	34°53.8'	132°04.2'	19m
瑞穂	○	○	○	△	○	○	邑智郡邑南町淀原	34°51.2'	132°31.8'	327m
三隅	○						浜田市三隅町西河内	34°47.7'	131°56.9'	9m
弥栄	○	○	○	△	○	○	浜田市弥栄町長安本郷	34°46.6'	132°06.5'	380m
波佐	○						浜田市金城町波佐	34°46.8'	132°11.8'	370m
高津	○	○			○		益田市内田町（石見航空気象観測所）	34°40.5'	131°47.4'	54m
益田	○	○	○	△	○		益田市あけぼの東町	34°40.6'	131°50.6'	4m
匹見	○						益田市匹見町匹見	34°34.3'	132°01.0'	259m
津和野	○	○	○	△	○		鹿足郡津和野町森村	34°27.7'	131°46.2'	165m
吉賀	○	○	○	△	○		鹿足郡吉賀町七日市	34°23.5'	131°53.6'	250m

○：実測値 △：推計値