

# 島根県の気象概況(旬の速報)

令和5年11月上旬

松江地方気象台

## 令和5年11月上旬気象概況

高気圧に覆われて晴れた日が多かった。10日は前線や湿った空気の影響で大雨となったところがあった。また、平均気温は暖かい空気が流れ込んだため、平年よりかなり高かった。降水量は平年並、日照時間は平年より多かった。

日付	気象概況	天気概況	
		松江(06時～18時)	松江(18時～翌06時)
1日	高気圧に覆われる	晴	晴
2日	高気圧に覆われる	晴	晴
3日	高気圧に覆われる	晴	晴
4日	前線や湿った空気の影響を受ける	曇一時晴後一時雨	曇時々雨
5日	高気圧に覆われる	晴	曇時々晴
6日	前線や湿った空気の影響を受ける	曇後時々雨	曇時々雨一時晴、大風を伴う
7日	高気圧に覆われる	晴一時曇	晴一時曇
8日	高気圧に覆われる	晴	曇時々晴
9日	高気圧に覆われるが、次第に気圧の谷や湿った空気の影響を受ける	晴一時曇	曇時々晴一時雨
10日	前線や湿った空気の影響を受ける	大雨時々曇	雨時々曇一時晴

### 気象官署・特別地域気象観測所の観測値(11月上旬)

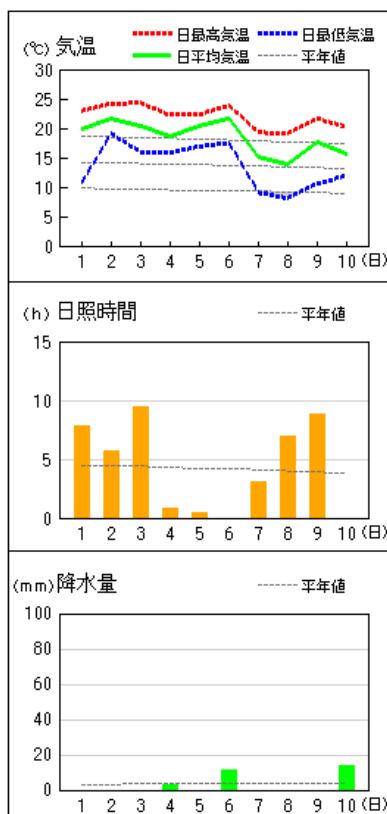
要素	平均気温(°C)			降水量(mm)			日照時間(h)		
	本年	平年	平年差 階級区分	本年	平年	平年比 階級区分	本年	平年	平年比 階級区分
松江	17.6	13.8	3.8 かなり高い	42.5	35.7	119% 多い	61.8	46.2	134% 多い
浜田	18.4	14.7	3.7 かなり高い	35.0	35.7	98% 平年並	62.3	47.6	131% 多い
西郷	18.5	13.8	4.7 かなり高い	28.0	33.2	84% 平年並	43.1	41.9	103% 平年並

・解説用階級区分(階級区分)の「低い(少ない)」「平年並」「高い(多い)」のそれぞれの出現率は同じ。また、出現率10%の範囲を「かなり」と表し、補足的に用いる。

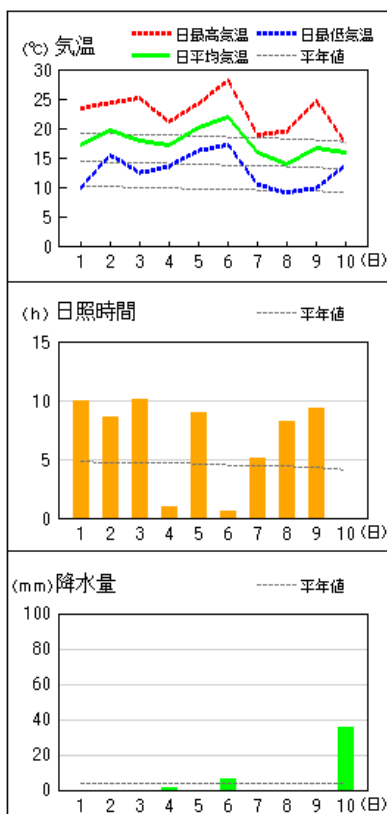
・平均気温は平年差(°C)、降水量と日照時間は平年比(%)

地上気象 気象経過図：2023年11月01日-2023年11月10日

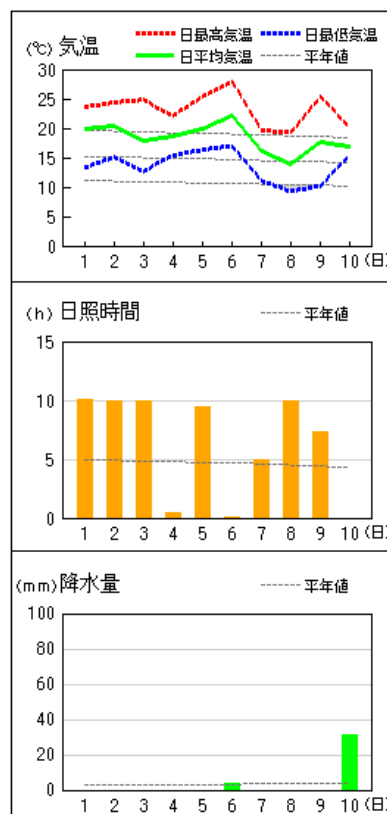
西郷



松江

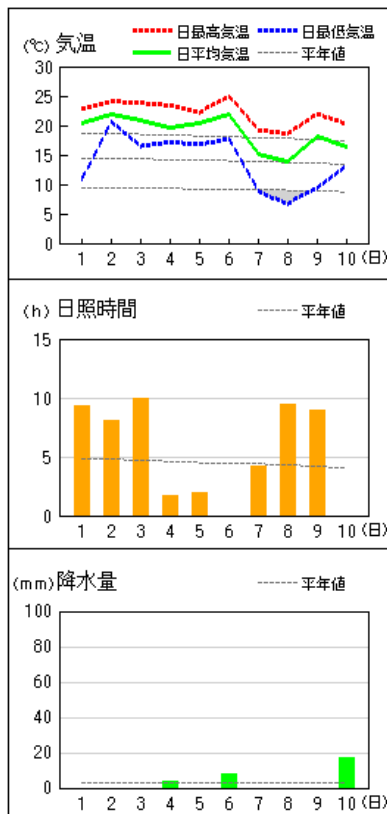


浜田

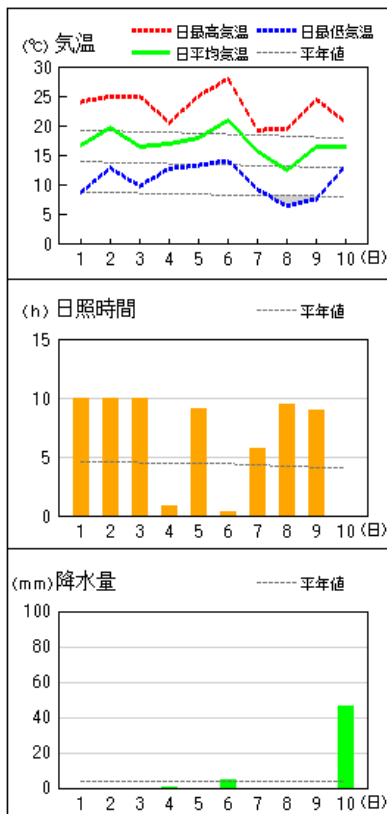


アメダス 気象経過図：2023年11月01日-2023年11月10日

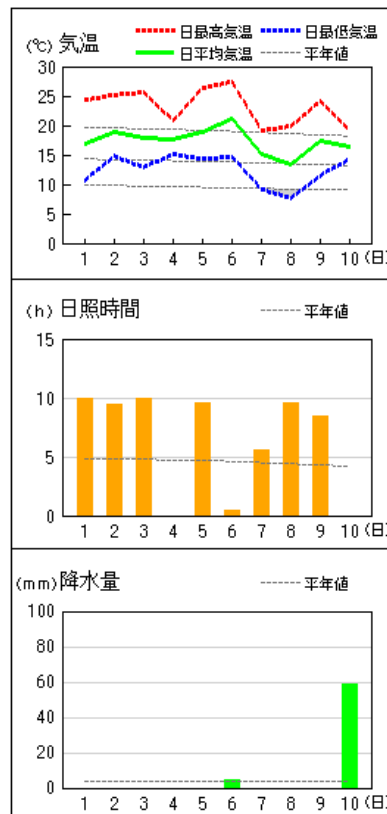
海士



出雲



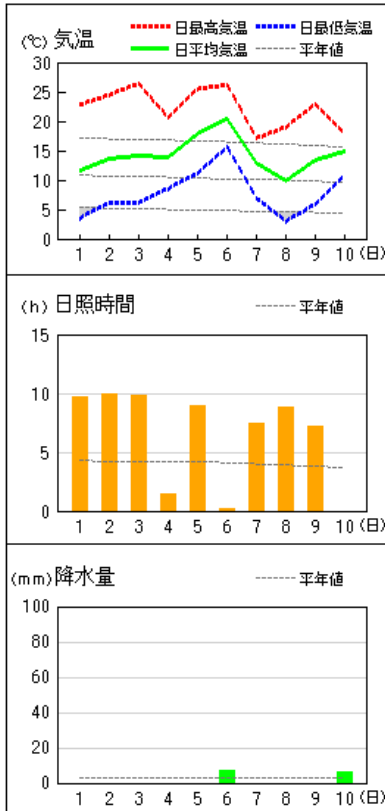
大田



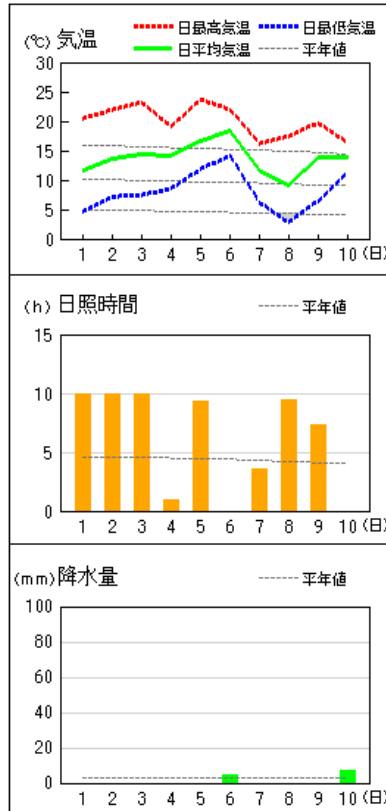
※2021年3月2日以降のアメダス（松江、浜田、西郷を除く）の日照時間は推計値です。

アメダス 気象経過図：2023年11月01日-2023年11月10日

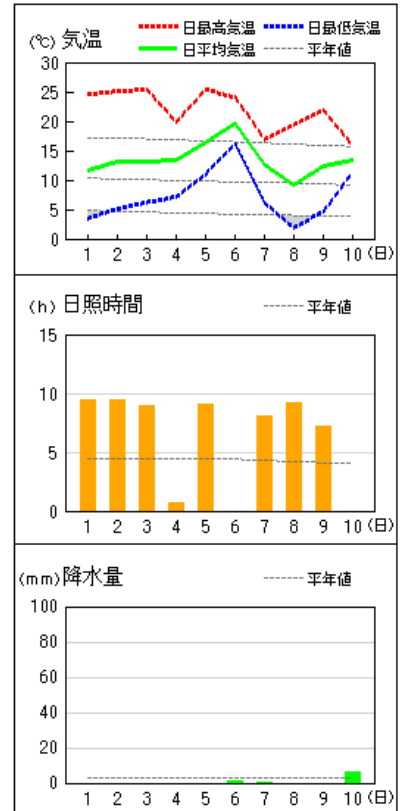
横田



赤名

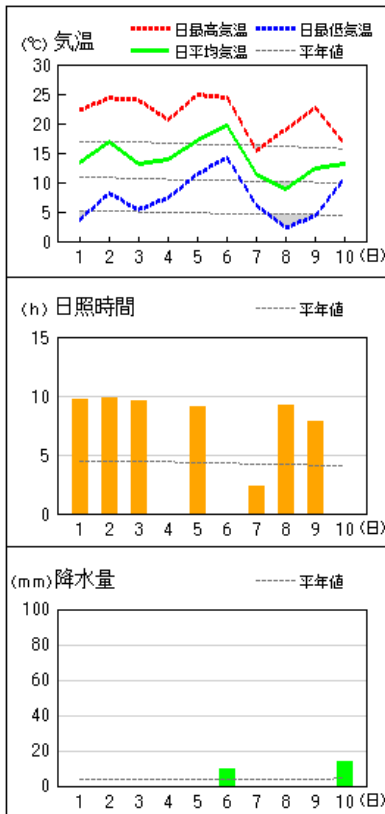


瑞穂

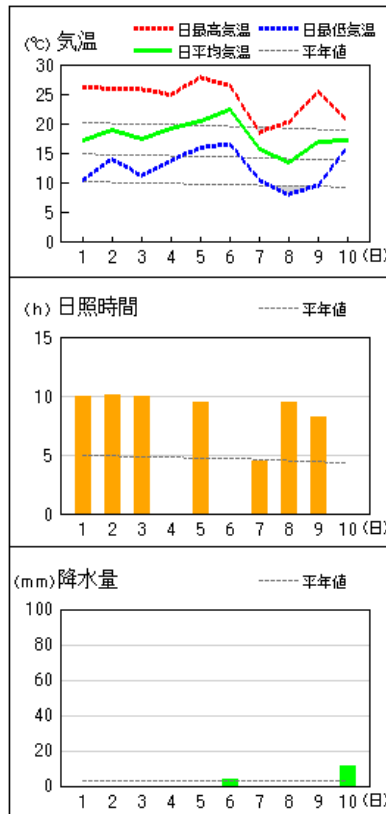


アメダス 気象経過図：2023年11月01日-2023年11月10日

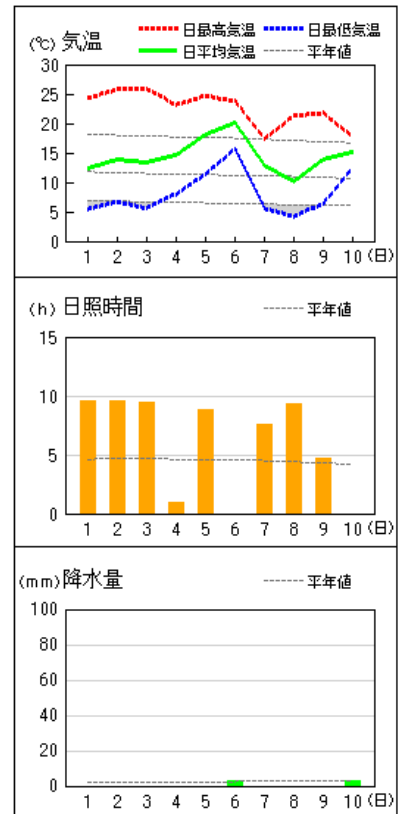
弥栄



益田



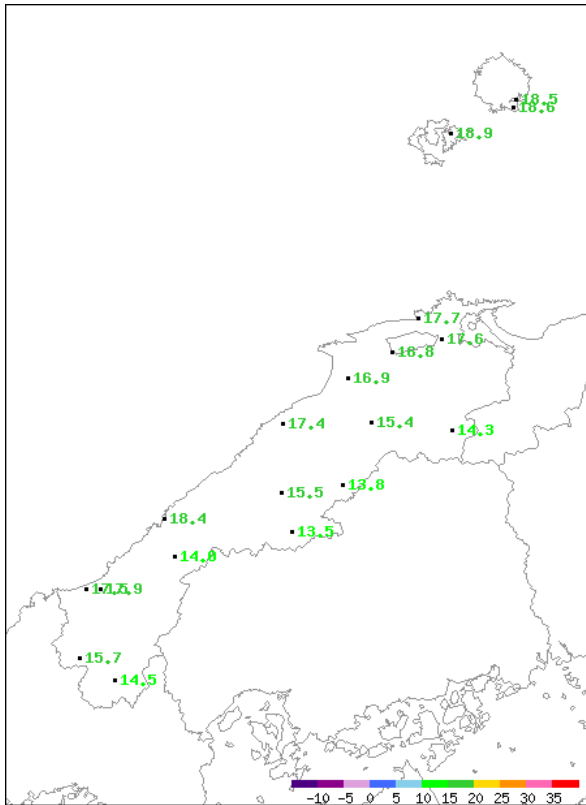
吉賀



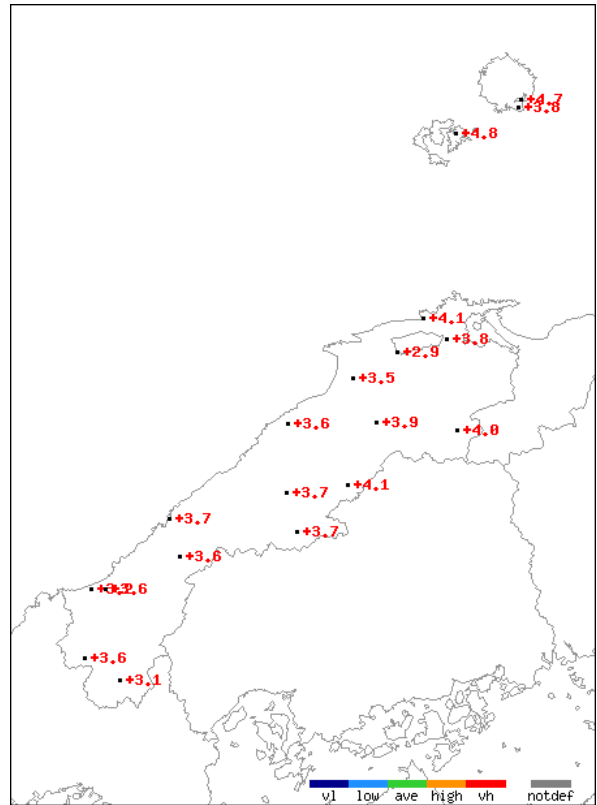
※2021年3月2日以降のアメダス（松江、浜田、西郷を除く）の日照時間は推計値です。

分布図  
平均気温

実況値 (°C)

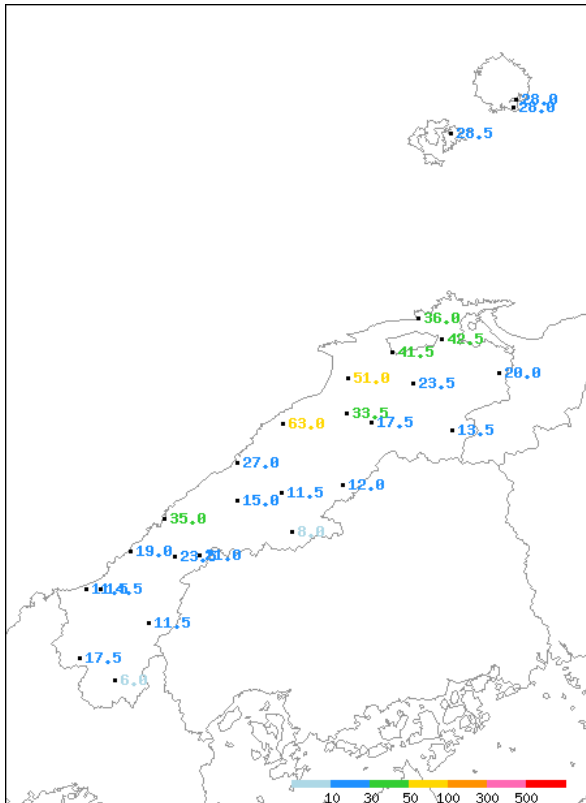


平年差及び階級区分

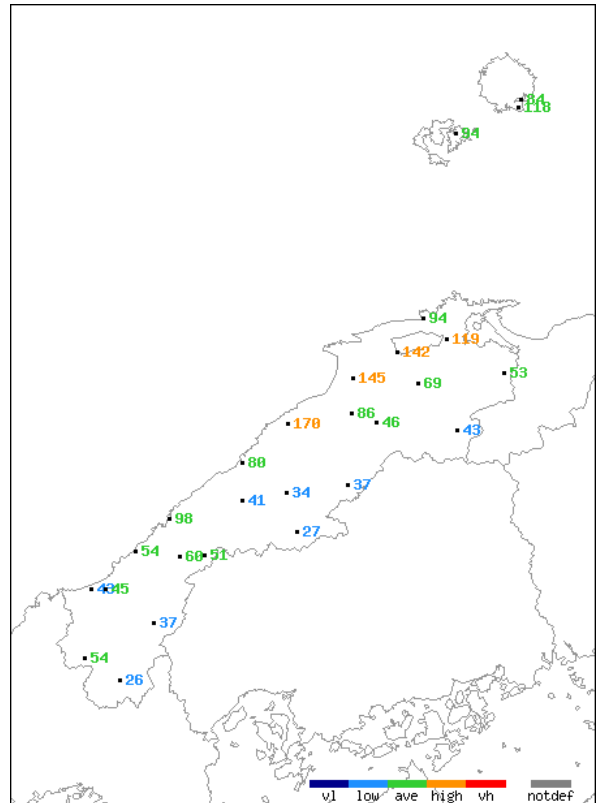


降水量

実況値 (mm)



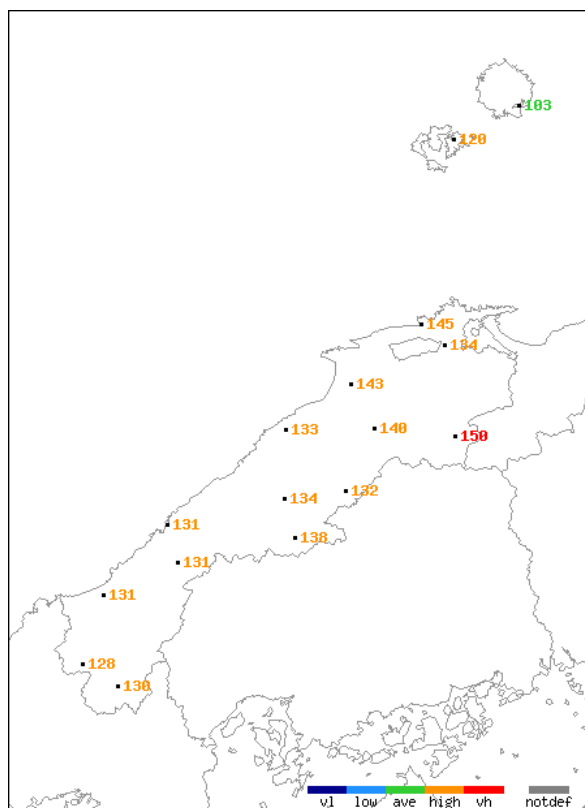
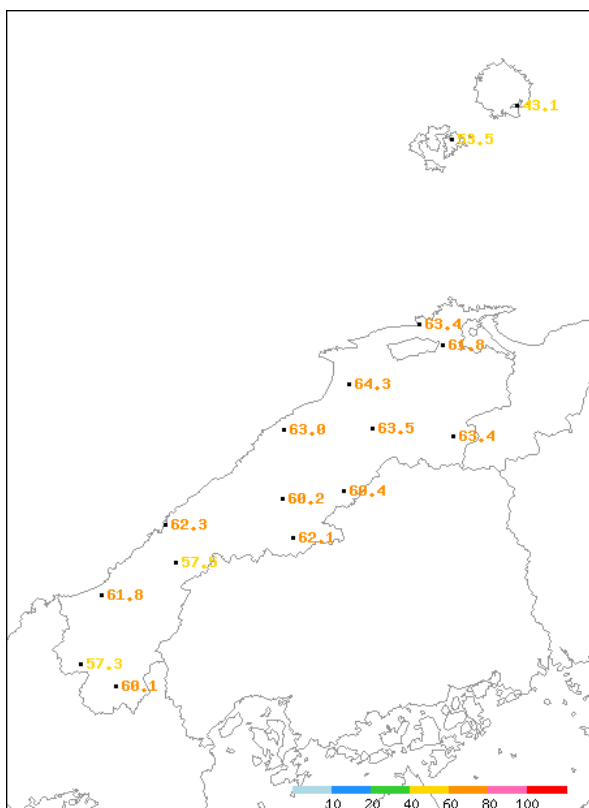
平年比 (%) 及び階級区分



## 日照時間

実況値 (h)

平年比 (%) 及び階級区分



※2021年3月2日以降のアメダス（松江、浜田、西郷を除く）の日照時間は推計値です。

### 情報の案内

「島根県の気象」に記載されていない詳細なデータや最新のデータについては気象庁ホームページ <https://www.jma.go.jp/jma/index.html> をご覧ください

#### ・過去の気象データ検索

<https://www.data.jma.go.jp/obd/stats/etrn/index.php>

#### ・過去の気象データ（島根県）

[https://www.data.jma.go.jp/obd/stats/etrn/select/prefecture.php?prec\\_no=68&lock\\_no=&year=&month=&day=&view](https://www.data.jma.go.jp/obd/stats/etrn/select/prefecture.php?prec_no=68&lock_no=&year=&month=&day=&view)

※「地点」「年月日」「データの種類」を選択することによって気温、降水量などの観測データが検索できます。

「日ごとの値」を検索すると、天気概況「昼（06：00～18：00）及び夜（18：00～翌日 06：00）」も表示されます（「松江」のみ）。

「地点」を選択し「データの種類」で「地点ごとの観測史上1～10位の値」を選択するとその地点の最新の極値や順位値が検索できます。  
また平年値も検索できます。

#### ・過去の気象データのダウンロード

<https://www.data.jma.go.jp/gmd/risk/obsdl/index.php>

お問い合わせ先  
松江地方気象台 電話：0852-22-3784