

島根県の気象概況(旬の速報)

令和5年9月中旬

松江地方気象台

令和5年9月中旬気象概況

前線や湿った空気の影響で曇りや雨の日が多く、11日、14日、18日は大雨となったところがあった。

南から暖かい空気が流れ込みやすかったため、平均気温は平年よりかなり高かった。降水量は平年並、日照時間は平年より少なかった。

日付	気象概況	天気概況	
		松江(06時～18時)	松江(18時～翌06時)
11日	湿った空気や上空の寒気の影響を受ける	雨時々曇	晴一時雨、霧を伴う
12日	湿った空気の影響を受ける	曇時々晴、霧を伴う	晴一時雨
13日	高気圧に覆われるが、次第に湿った空気の影響を受ける	晴後曇一時雨	曇
14日	前線や湿った空気の影響を受ける	雨時々曇、雷を伴う	雨時々曇
15日	前線や湿った空気の影響を受ける	曇一時雨	曇一時雨後時々晴
16日	高気圧に覆われるが、次第に湿った空気の影響を受ける	晴後時々曇、雷を伴う	曇時々晴
17日	高気圧に覆われるが、湿った空気の影響を受ける	晴時々曇一時雨	晴後曇一時雨
18日	湿った空気の影響を受ける	晴後雨時々曇、雷を伴う	晴一時曇
19日	高気圧に覆われるが、湿った空気の影響を受ける	晴後一時曇	曇時々晴
20日	湿った空気や前線の影響を受ける	曇一時晴	曇時々雨

気象官署・特別地域気象観測所の観測値(9月中旬)

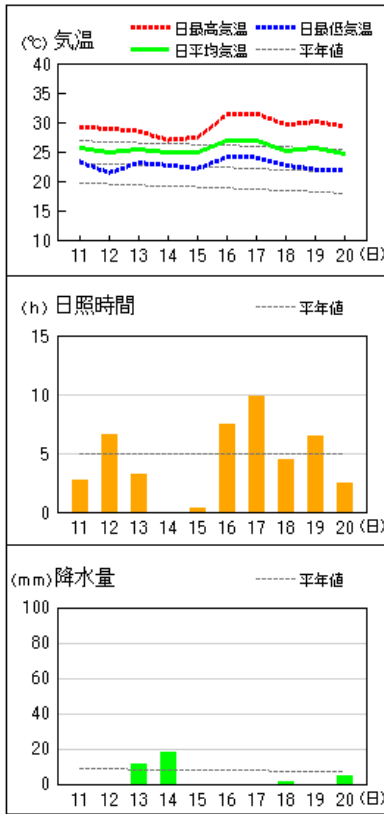
要素	平均気温(°C)			降水量(mm)			日照時間(h)		
	本年	平年	平年差 階級区分	本年	平年	平年比 階級区分	本年	平年	平年比 階級区分
松江	26.1	23.1	3.0 かなり高い	35.0	63.4	55% 平年並	54.4	50.2	108% 平年並
浜田	25.7	23.0	2.7 かなり高い	140.0	59.3	236% 多い	53.8	55.0	98% 平年並
西郷	25.5	22.5	3.0 かなり高い	35.5	73.7	48% 平年並	43.5	50.6	86% 少ない

※解説用階級区分(階級区分)の「低い(少ない)」「平年並」「高い(多い)」のそれぞれの出現率は同じ。また、出現率10%の範囲を「かなり」と表し、補足的に用いる。

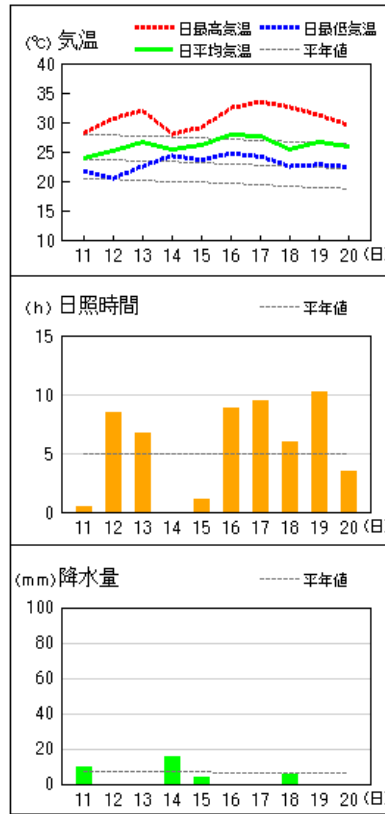
※平均気温は平年差(°C)、降水量と日照時間は平年比(%)

地上気象 気象経過図：2023年09月11日-2023年09月20日

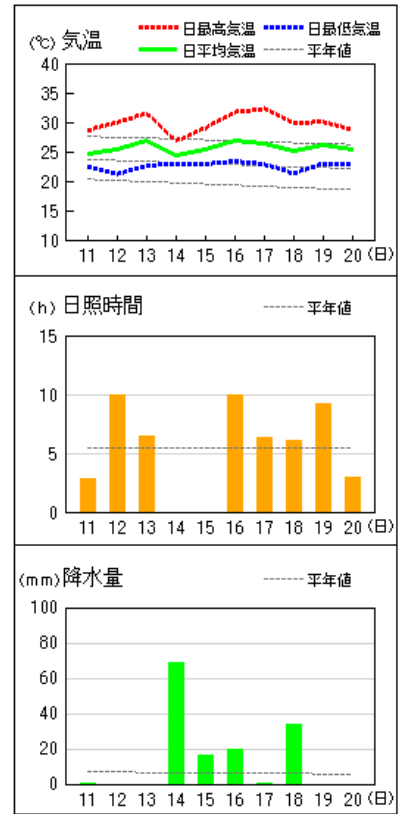
西郷



松江

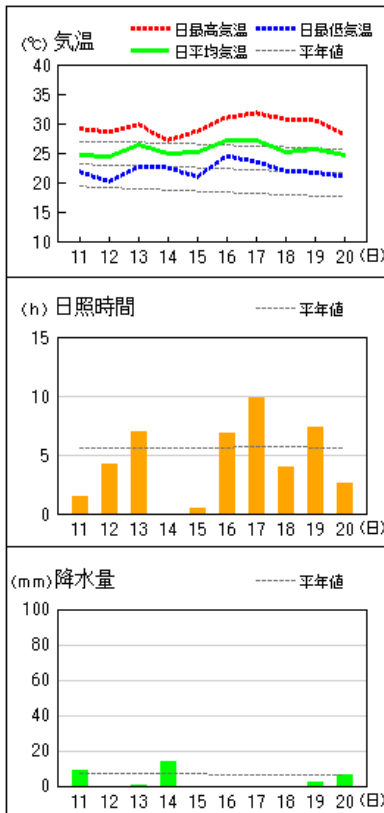


浜田

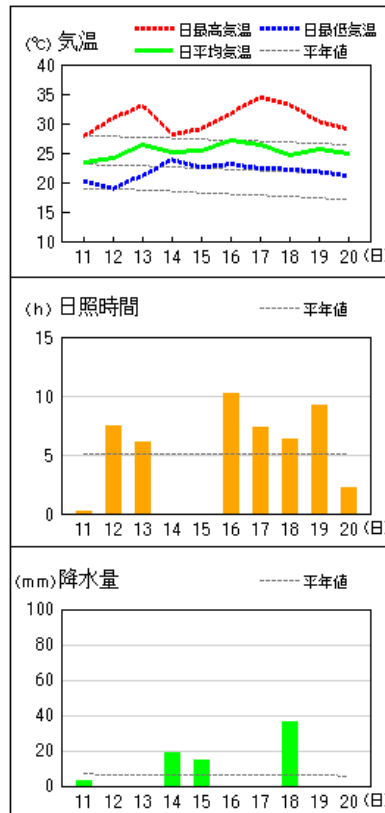


アメダス 気象経過図：2023年09月11日-2023年09月20日

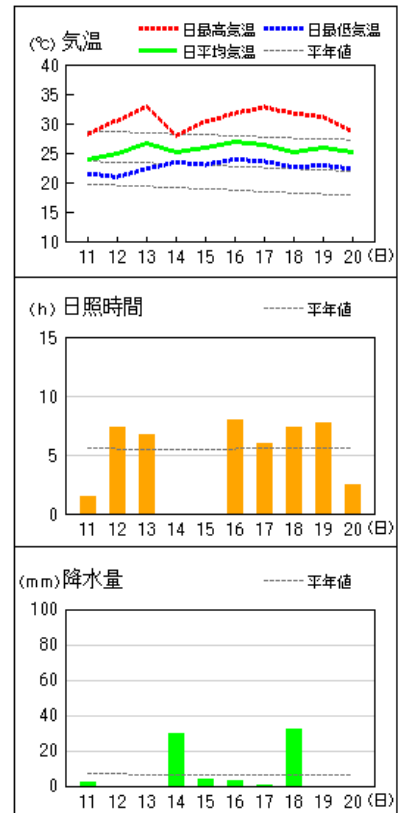
海士



出雲



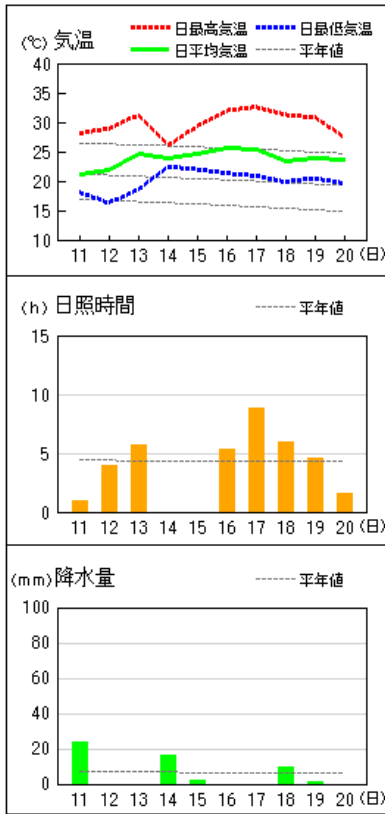
大田



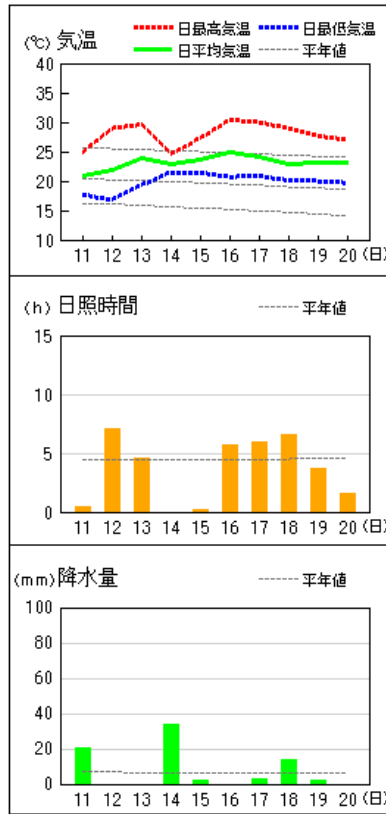
※2021年3月2日以降のアメダス（松江、浜田、西郷を除く）の日照時間は推計値です。

アメダス 気象経過図：2023年09月11日-2023年09月20日

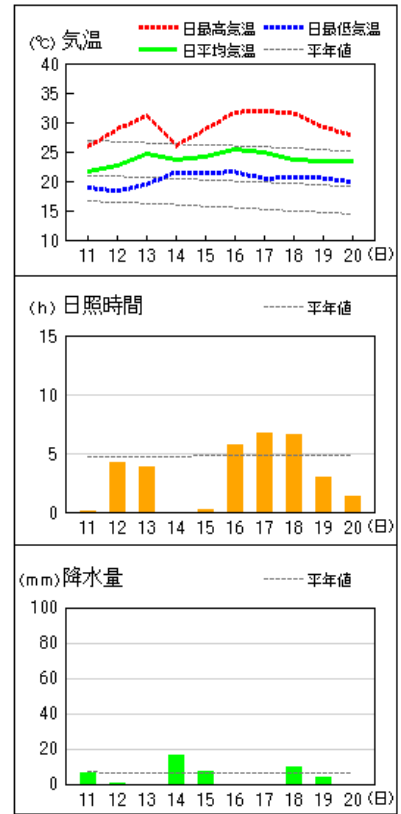
横田



赤名

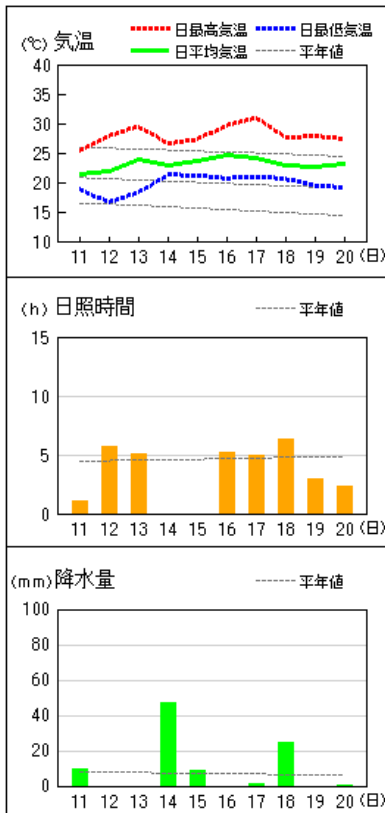


瑞穂

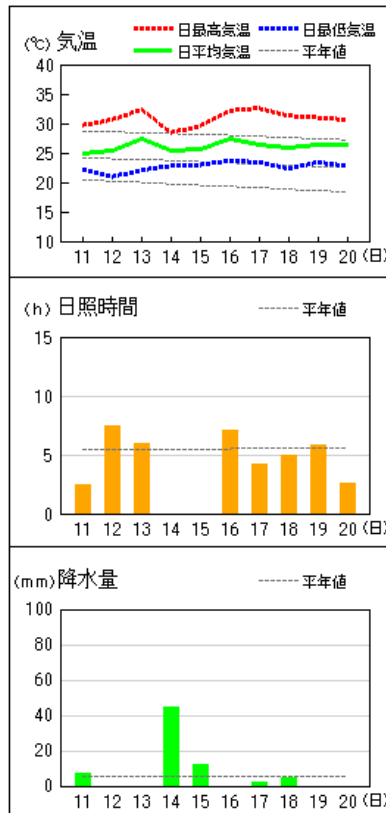


アメダス 気象経過図：2023年09月11日-2023年09月20日

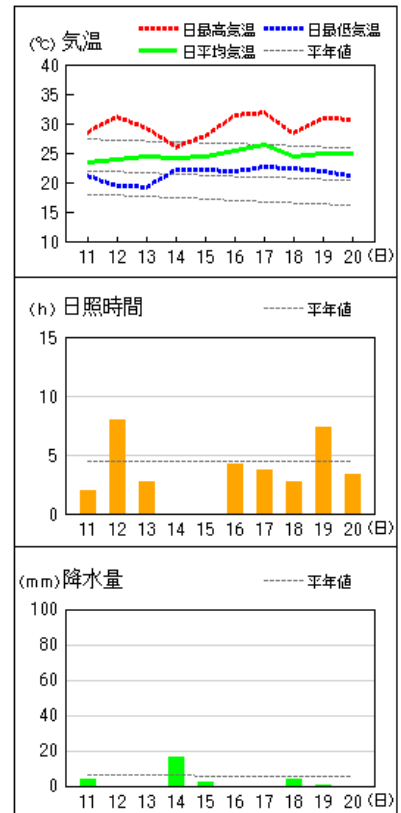
弥栄



益田



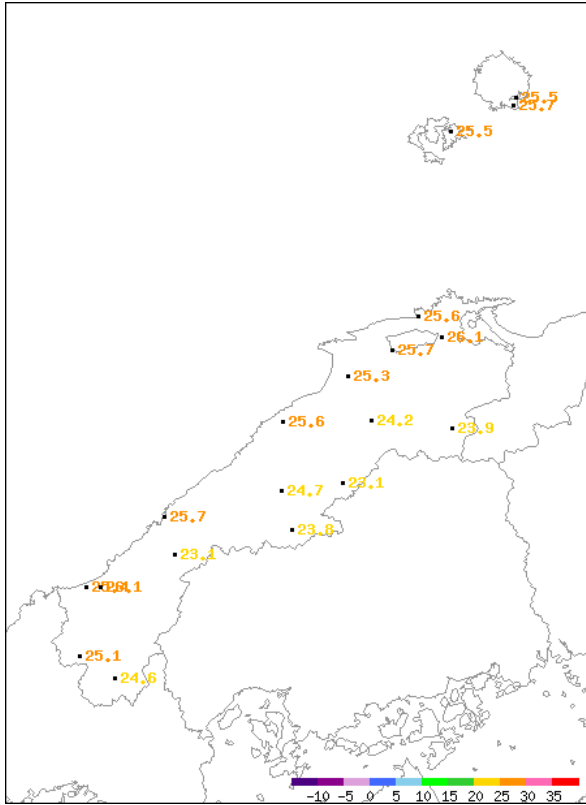
吉賀



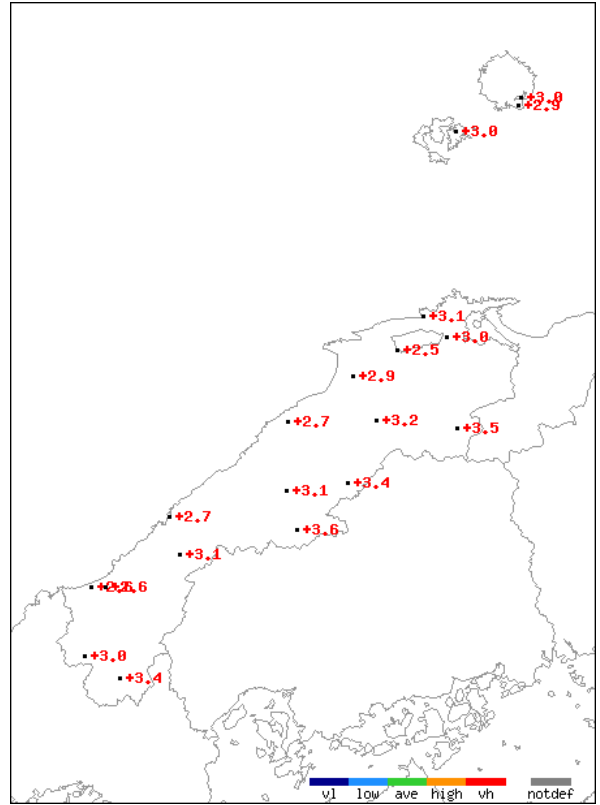
※2021年3月2日以降のアメダス（松江、浜田、西郷を除く）の日照時間は推計値です。

分布図
平均気温

実況値 (°C)

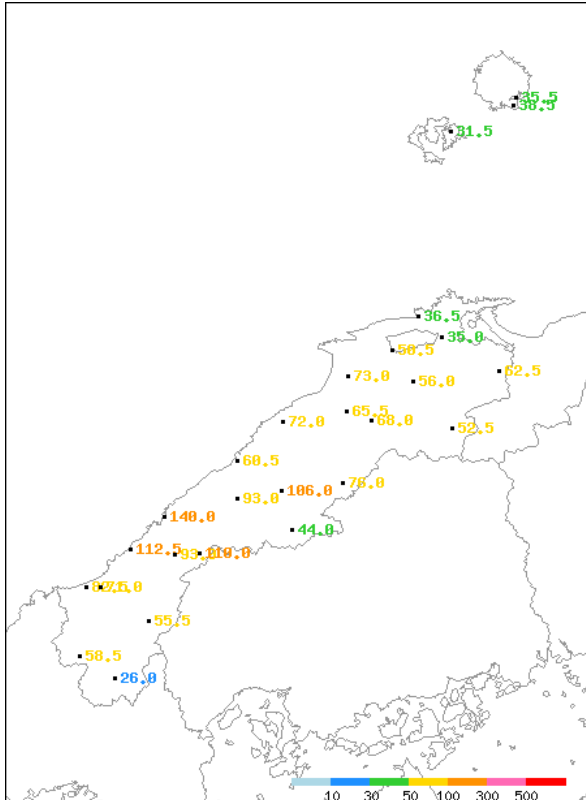


平年差及び階級区分

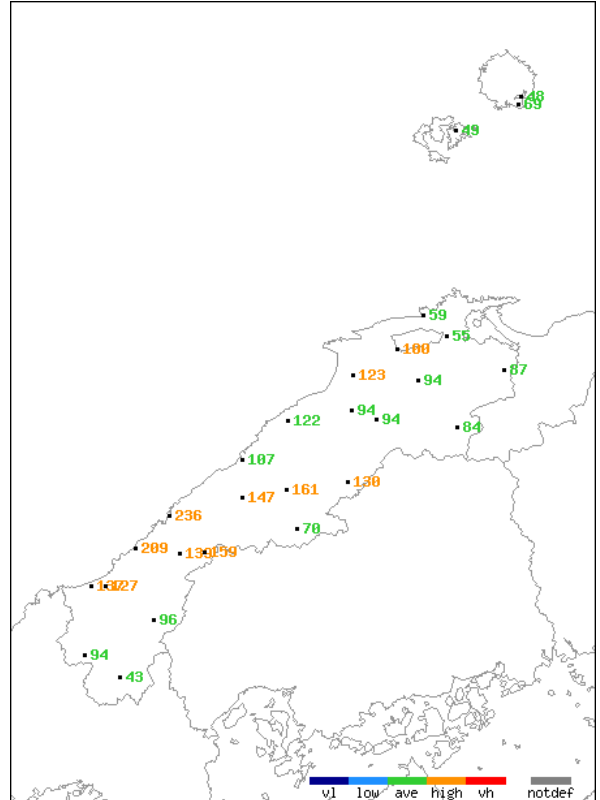


降水量

実況値 (mm)



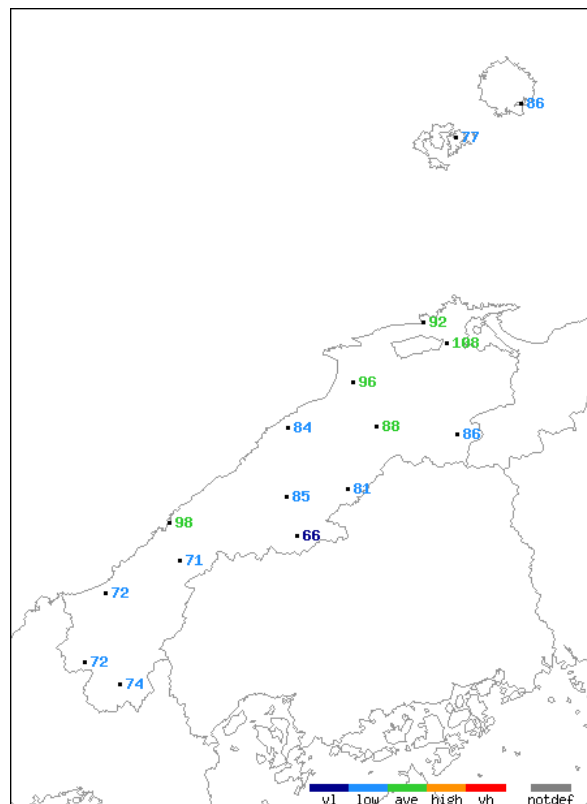
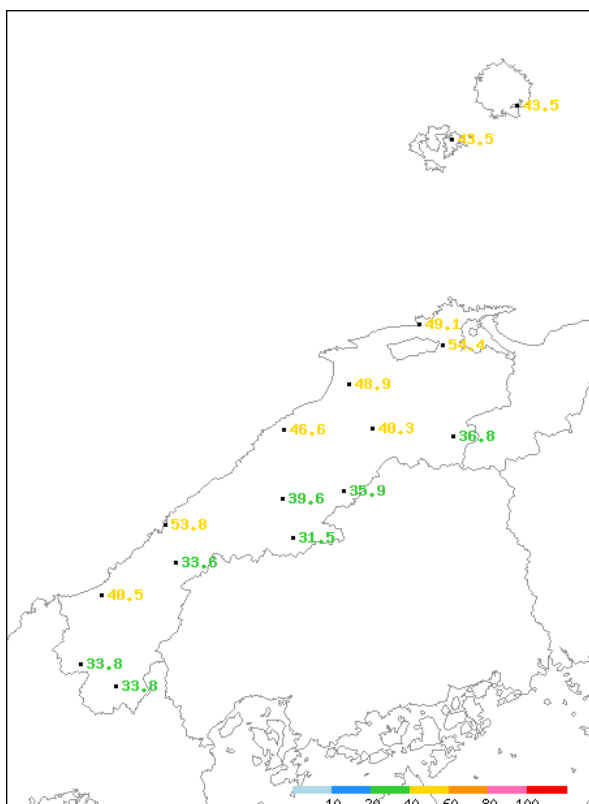
平年比 (%) 及び階級区分



日照時間

実況値 (h)

平年比 (%) 及び階級区分



※2021年3月2日以降のアメダス（松江、浜田、西郷を除く）の日照時間は推計値です。

情報の案内

「島根県の気象」に記載されていない詳細なデータや最新のデータについては気象庁ホームページ <https://www.jma.go.jp/jma/index.html> をご覧ください

- ・過去の気象データ検索

<https://www.data.jma.go.jp/obd/stats/etrn/index.php>

- ・過去の気象データ（島根県）

https://www.data.jma.go.jp/obd/stats/etrn/select/prefecture.php?prec_no=68&lock_no=&year=&month=&day=&view

※「地点」「年月日」「データの種類」を選択することによって気温、降水量などの観測データが検索できます。

「日ごとの値」を検索すると、天気概況「昼（06：00～18：00）及び夜（18：00～翌日06：00）」も表示されます（「松江」のみ）。

「地点」を選択し「データの種類」で「地点ごとの観測史上1～10位の値」を選択するとその地点の最新の極値や順位値が検索できます。

また平年値も検索できます。

- ・過去の気象データのダウンロード

<https://www.data.jma.go.jp/gmd/risk/obsdl/index.php>

お問い合わせ先
松江地方気象台 電話：0852-22-3784