

島根県の気象概況(旬の速報)

令和5年4月下旬

松江地方気象台

令和5年4月下旬気象概況

高気圧や気圧の谷が交互に通過し、数日の周期で天気は変化した。25日から26日にかけては前線や低気圧の影響で大雨となり、29日は前線や湿った空気の影響で大雨となったところがあった。

平均気温は平年より低く、降水量は平年よりかなり多く、日照時間は平年並だった。

日付	気象概況	天気概況	
		松江(06時～18時)	松江(18時～翌06時)
21日	気圧の谷や湿った空気の影響を受けるが、次第に高気圧に覆われる	曇	晴時々曇
22日	高気圧に覆われる	晴	晴時々曇
23日	高気圧に覆われるが、次第に気圧の谷の影響を受ける	晴後時々曇	曇後時々晴
24日	気圧の谷の影響を受ける	曇	曇時々晴
25日	前線や低気圧の影響を受ける	雨	大雨
26日	前線や低気圧の影響を受けるが、次第に高気圧に覆われる	雨一時曇後晴	晴一時雨
27日	高気圧に覆われる	晴	晴
28日	高気圧に覆われる	晴時々曇	晴後時々曇
29日	前線や湿った空気の影響を受ける	雨時々曇	雨後時々曇
30日	前線や湿った空気の影響を受けるが、次第に高気圧に覆われる	曇後晴	晴

気象官署・特別地域気象観測所の観測値(4月下旬)

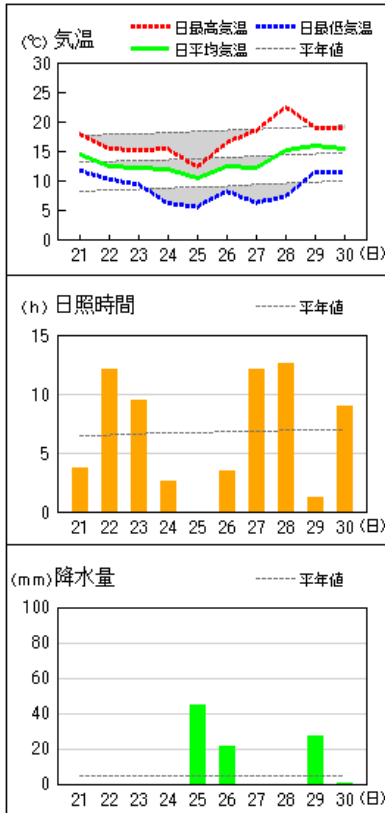
要素	平均気温(°C)			降水量(mm)			日照時間(h)		
	本年	平年	平年差 階級区分	本年	平年	平年比 階級区分	本年	平年	平年比 階級区分
松江	14.0	15.0	-1.0 低い	82.5	34.0	243% かなり多い	60.8	65.4	93% 平年並
浜田	14.2	15.1	-0.9 低い	88.5	37.2	238% かなり多い	63.4	64.9	98% 平年並
西郷	13.2	13.8	-0.6 平年並	93.5	40.2	233% かなり多い	66.1	67.5	98% 平年並

※解説用階級区分(階級区分)の「低い(少ない)」「平年並」「高い(多い)」のそれぞれの出現率は同じ。また、出現率10%の範囲を「かなり」と表し、補足的に用いる。

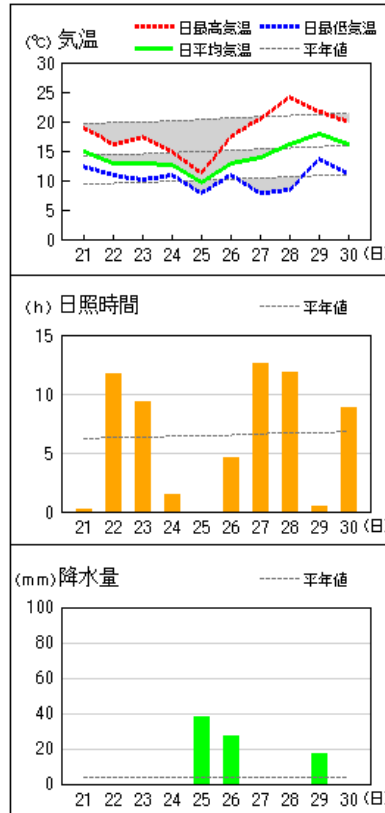
※平均気温は平年差(°C)、降水量と日照時間は平年比(%)

地上気象 気象経過図：2023年04月21日-2023年04月30日

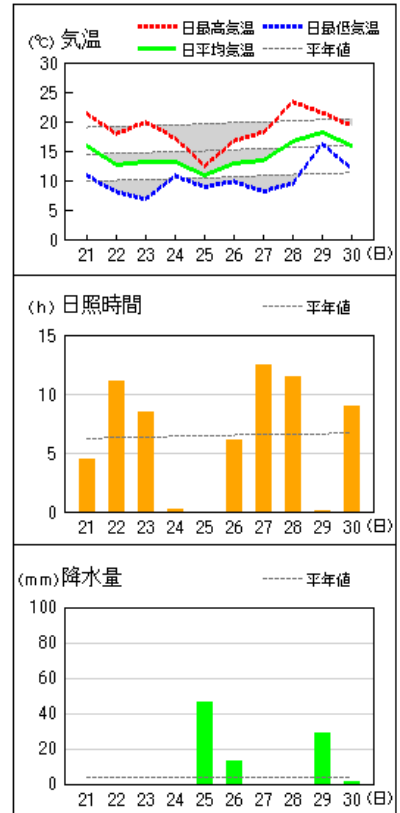
西郷



松江

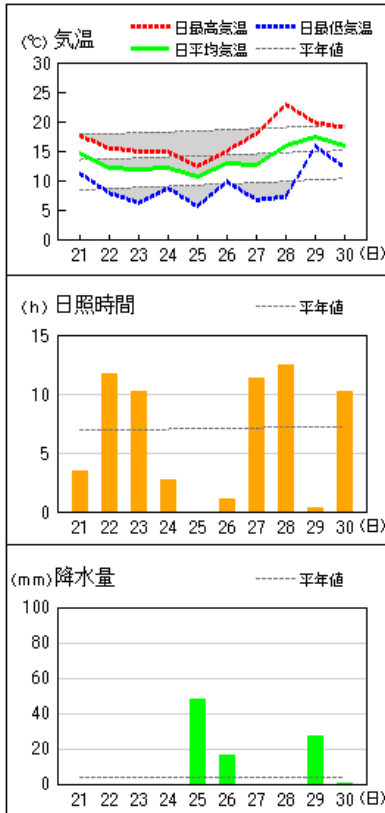


浜田

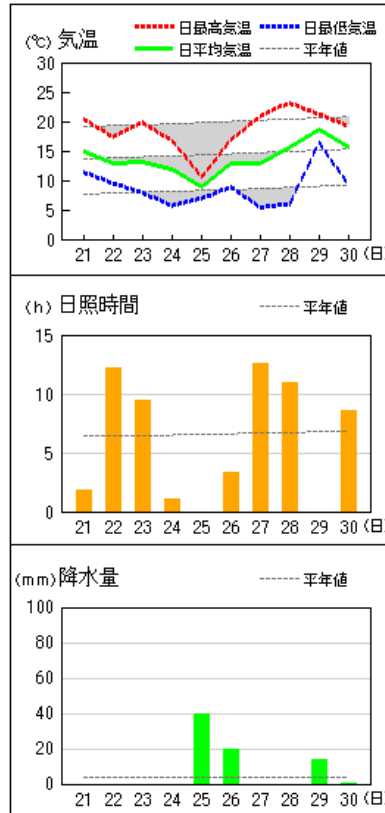


アメダス 気象経過図：2023年04月21日-2023年04月30日

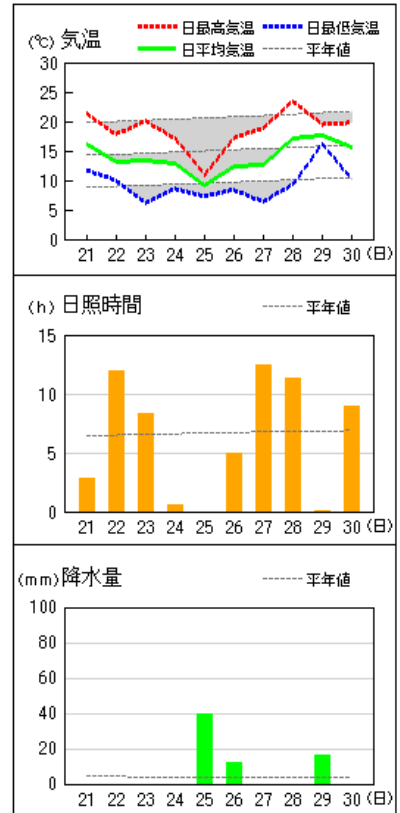
海士



出雲



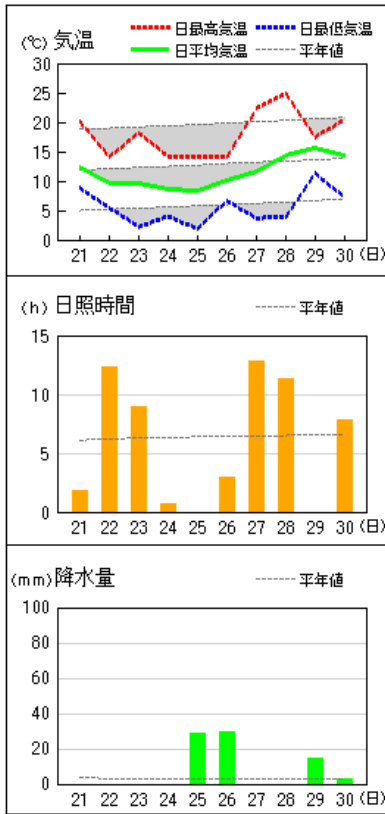
大田



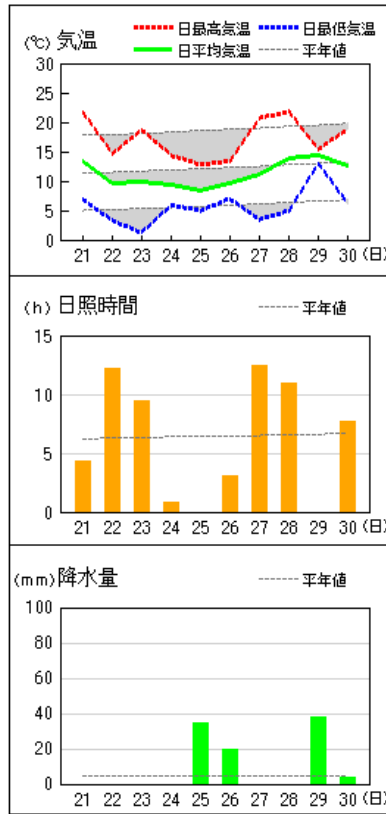
※2021年3月2日以降のアメダス（松江、浜田、西郷を除く）の日照時間は推計値です。

アメダス 気象経過図：2023年04月21日-2023年04月30日

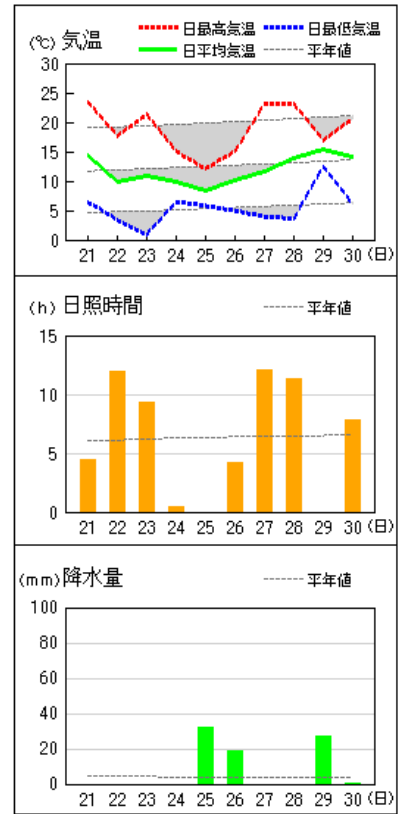
横田



赤名

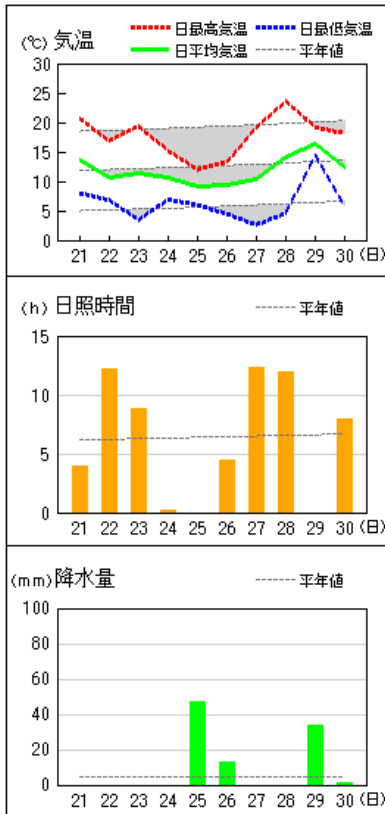


瑞穂

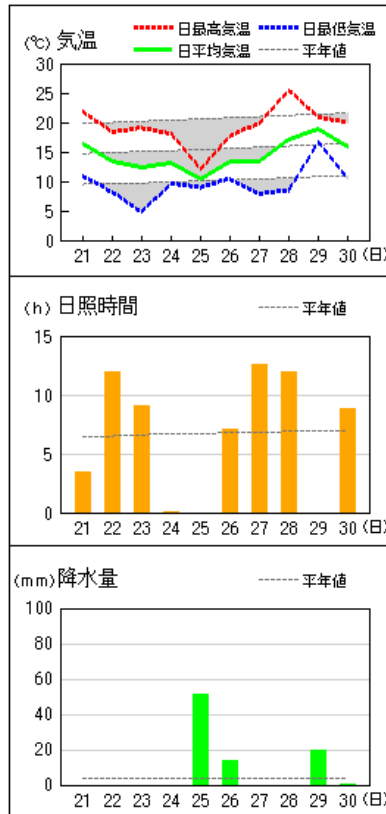


アメダス 気象経過図：2023年04月21日-2023年04月30日

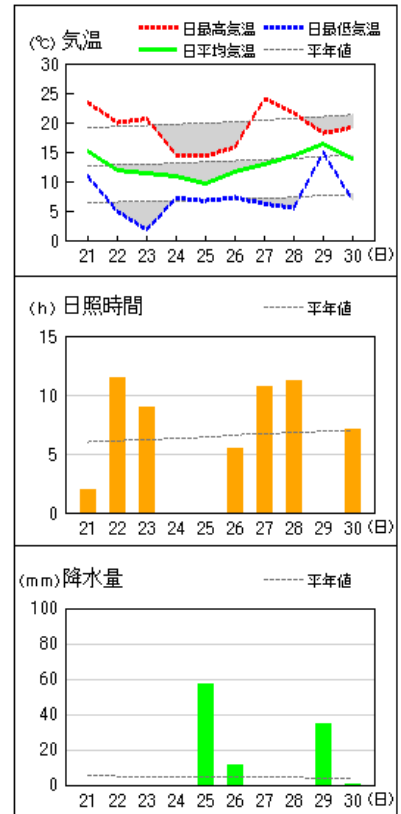
弥栄



益田



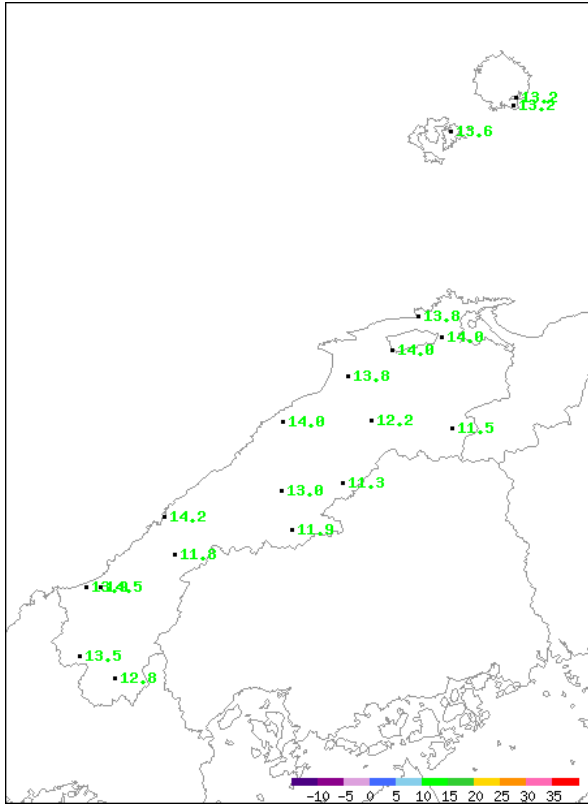
吉賀



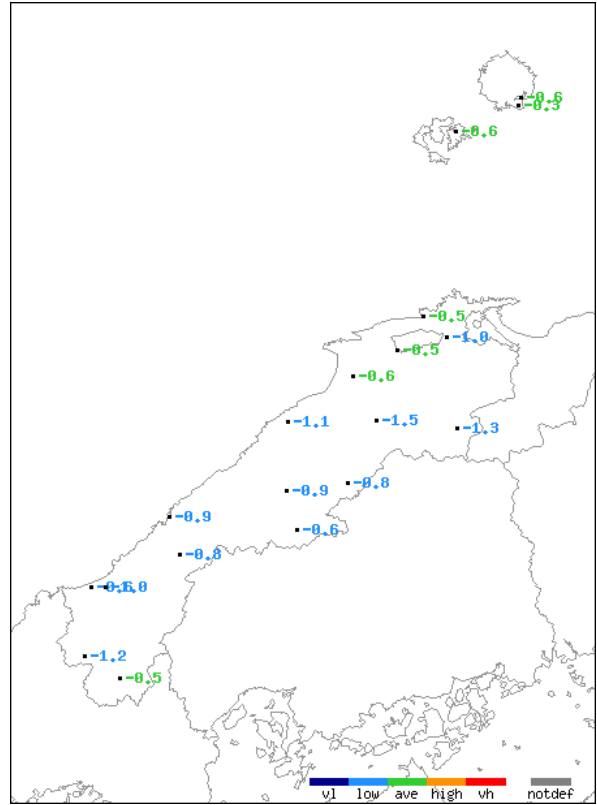
※2021年3月2日以降のアメダス（松江、浜田、西郷を除く）の日照時間は推計値です。

分布図
平均気温

実況値 (°C)

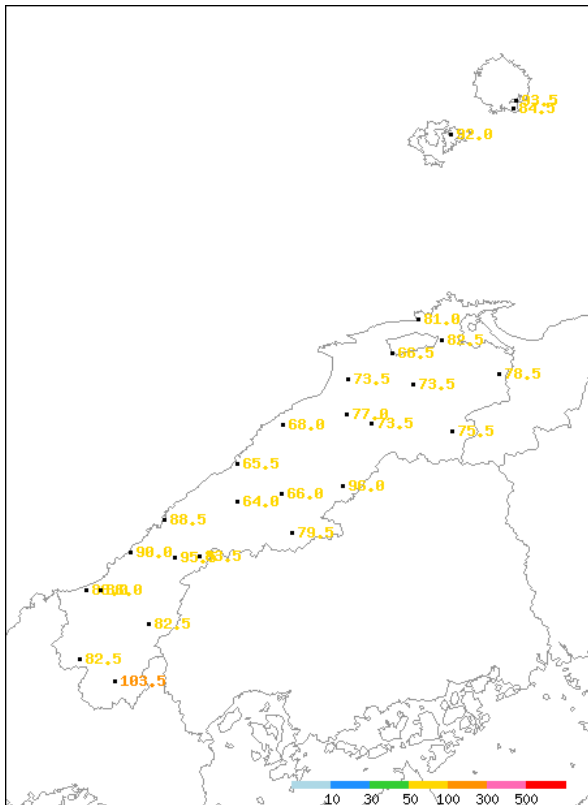


平年差及び階級区分

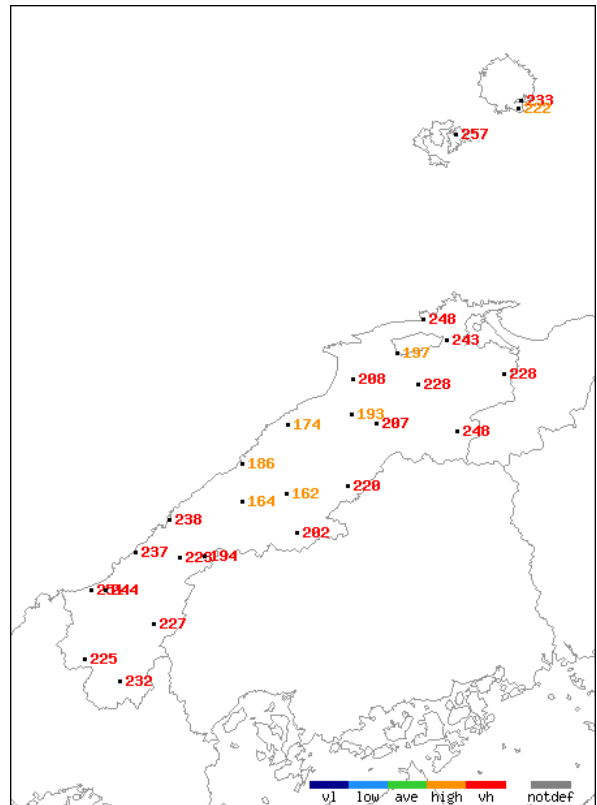


降水量

実況値 (mm)

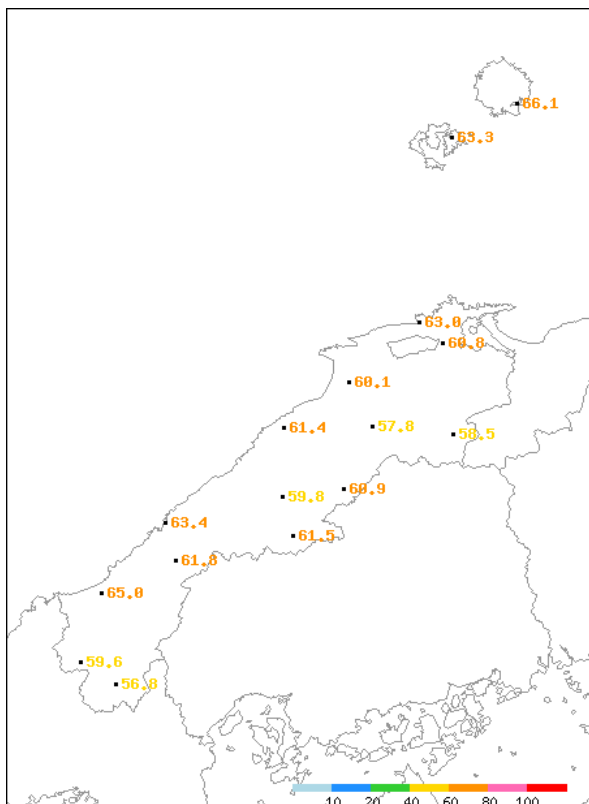


平年比 (%) 及び階級区分

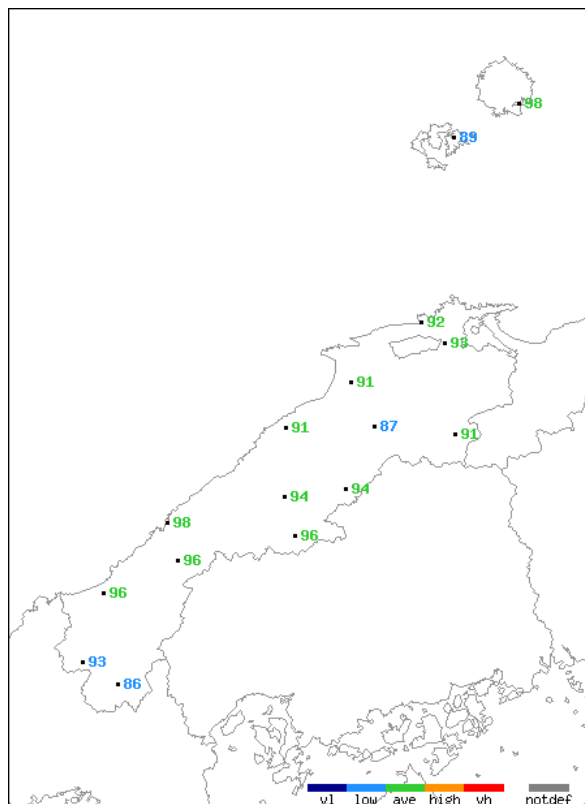


日照時間

実況値 (h)



平年比 (%) 及び階級区分



※2021年3月2日以降のアメダス（松江、浜田、西郷を除く）の日照時間は推計値です。

情報の案内

「島根県の気象」に記載されていない詳細なデータや最新のデータについては気象庁ホームページ <https://www.jma.go.jp/jma/index.html> をご覧ください

- ・過去の気象データ検索

<https://www.data.jma.go.jp/obd/stats/etrn/index.php>

- ・過去の気象データ（島根県）

https://www.data.jma.go.jp/obd/stats/etrn/select/prefecture.php?prec_no=68&lock_no=&year=&month=&day=&view

※「地点」「年月日」「データの種類」を選択することによって気温、降水量などの観測データが検索できます。

「日ごとの値」を検索すると、天気概況「昼（06：00～18：00）及び夜（18：00～翌日06：00）」も表示されます（「松江」のみ）。

「地点」を選択し「データの種類」で「地点ごとの観測史上1～10位の値」を選択するとその地点の最新の極値や順位値が検索できます。

また平年値も検索できます。

- ・過去の気象データのダウンロード

<https://www.data.jma.go.jp/gmd/risk/obsdl/index.php>

お問い合わせ先
松江地方気象台 電話：0852-22-3784