

島根県の気象概況(旬の速報)

令和4年11月中旬

松江地方気象台

令和4年11月中旬気象概況

高気圧に覆われて晴れた日が多かったが、前線や湿った空気、寒気の影響で曇りや雨の日もあった。13日は前線の影響を受けて大雨となったところがあった。

平均気温は平年より高く、降水量は平年より少なく、日照時間は平年よりかなり多い。

日付	天気概況	天気	
		松江(06時～18時)	松江(18時～翌06時)
11日	高気圧に覆われる	晴	晴
12日	高気圧に覆われるが、次第に湿った空気の影響を受ける	晴	曇時々晴
13日	前線や湿った空気の影響を受ける	雨時々曇	曇時々雨
14日	寒気や湿った空気の影響を受ける	晴一時曇	晴後時々曇
15日	高気圧に覆われるが、寒気や湿った空気の影響を受ける	晴一時曇後一時雨	晴一時曇後時々雨、雷を伴う
16日	寒気や湿った空気の影響を受ける	晴一時雨後曇	晴後時々曇
17日	次第に高気圧に覆われる	曇時々晴	晴
18日	高気圧に覆われる	晴	晴
19日	高気圧に覆われる	晴時々曇	晴
20日	気圧の谷や湿った空気の影響を受ける	曇時々晴	曇後晴一時雨

気象官署・特別地域気象観測所の観測値(11月中旬)

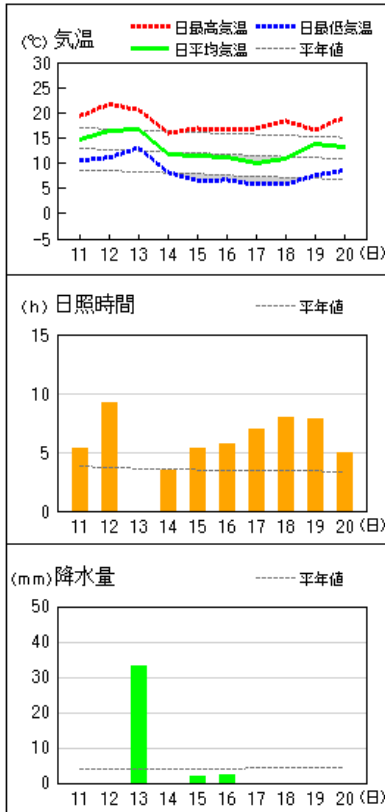
要素	平均気温(°C)			降水量(mm)			日照時間(h)		
	本年	平年	平年差 階級区分	本年	平年	平年比 階級区分	本年	平年	平年比 階級区分
松江	13.4	11.9	1.5 高い	17.5	47.2	37% 少ない	66.1	35.5	186% かなり多い
浜田	14.6	13.1	1.5 高い	10.5	39.4	27% 少ない	60.5	36.1	168% かなり多い
西郷	13.0	11.9	1.1 高い	37.5	46.2	81% 平年並	56.6	34.3	165% かなり多い

・解説用階級区分(階級区分)の「低い(少ない)」「平年並」「高い(多い)」のそれぞれの出現率は同じ。また、出現率10%の範囲を「かなり」と表し、補足的に用いる。

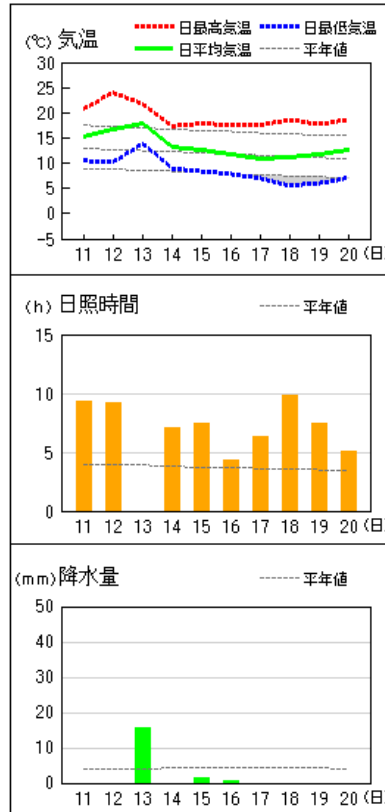
・平均気温は平年差(°C)、降水量と日照時間は平年比(%)

地上気象 気象経過図：2022年11月11日-2022年11月20日

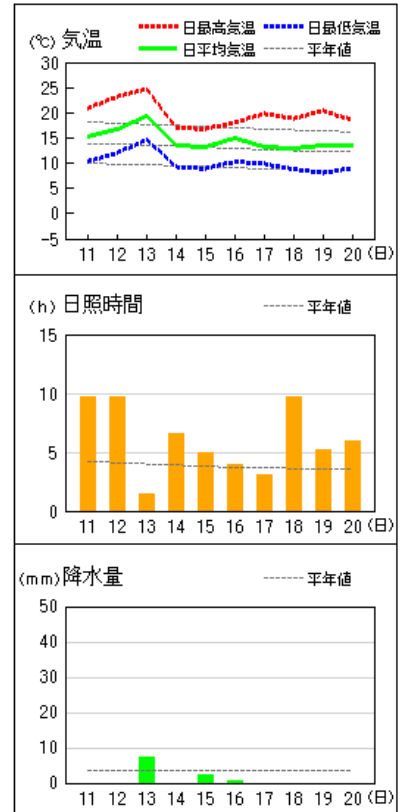
西郷



松江

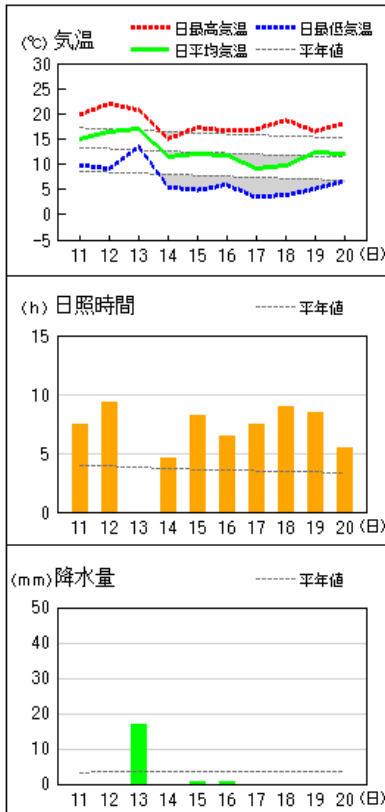


浜田

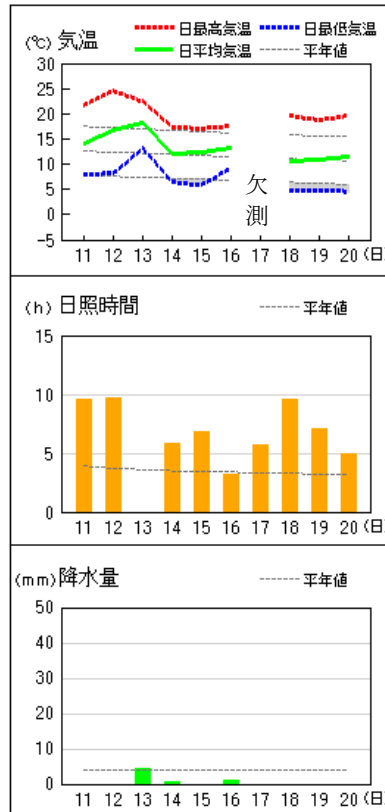


アメダス 気象経過図：2022年11月11日-2022年11月20日

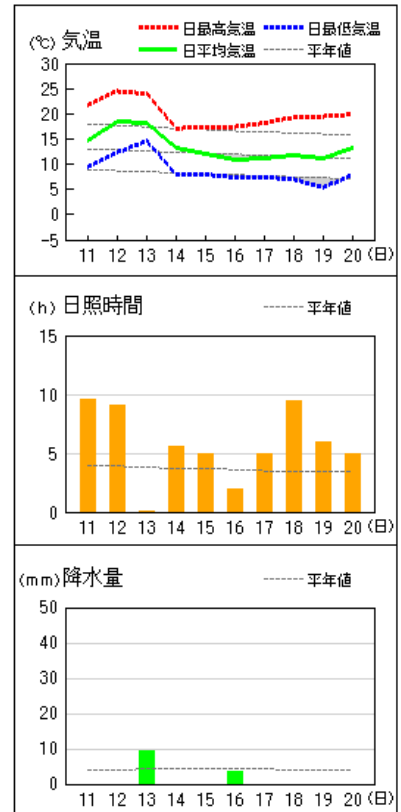
海士



出雲



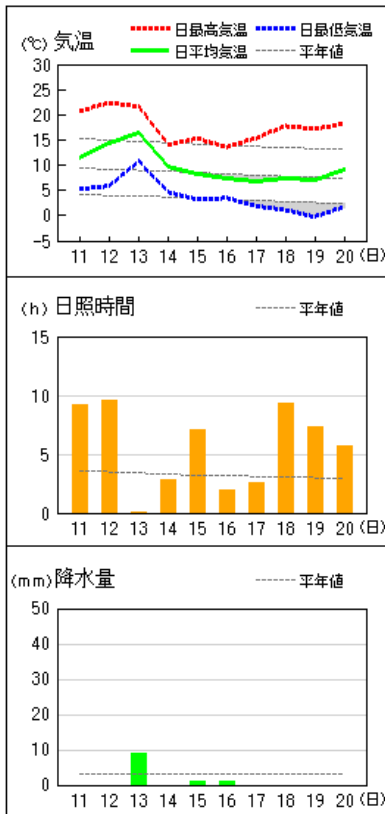
大田



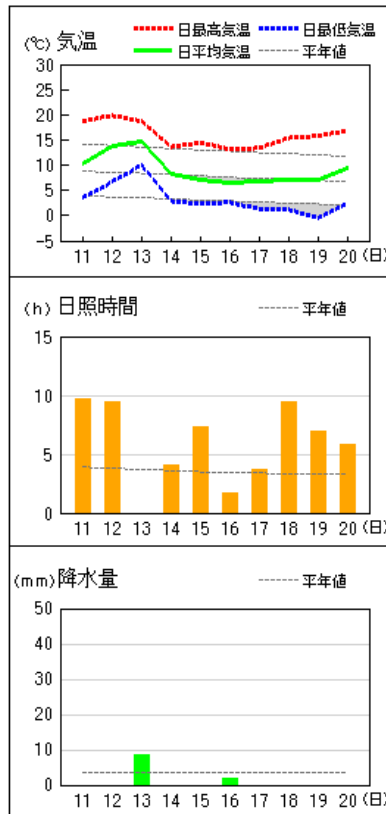
※2021年3月2日以降のアメダス（松江、浜田、西郷を除く）の日照時間は推計値です。

アメダス 気象経過図：2022年11月11日-2022年11月20日

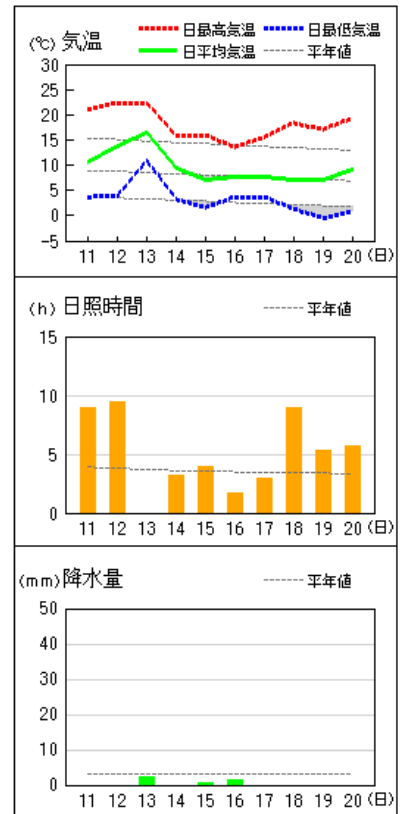
横田



赤名

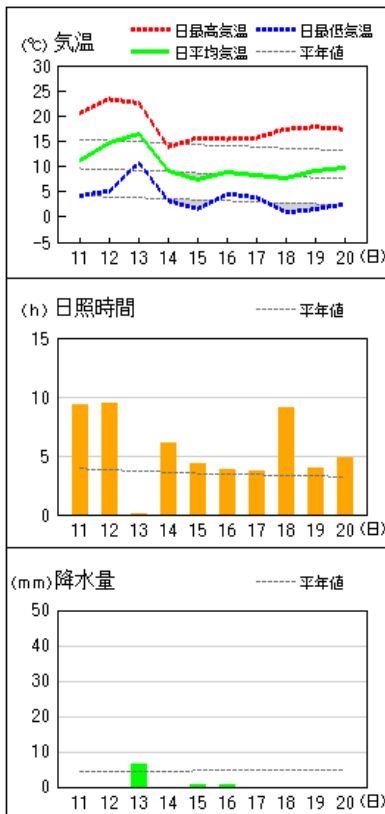


瑞穂

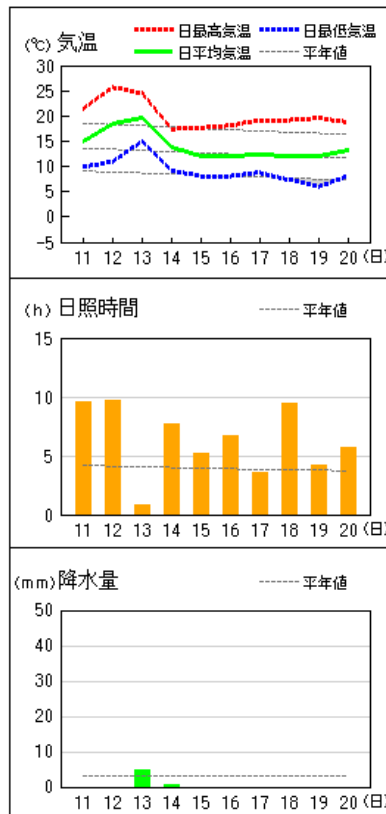


アメダス 気象経過図：2022年11月11日-2022年11月20日

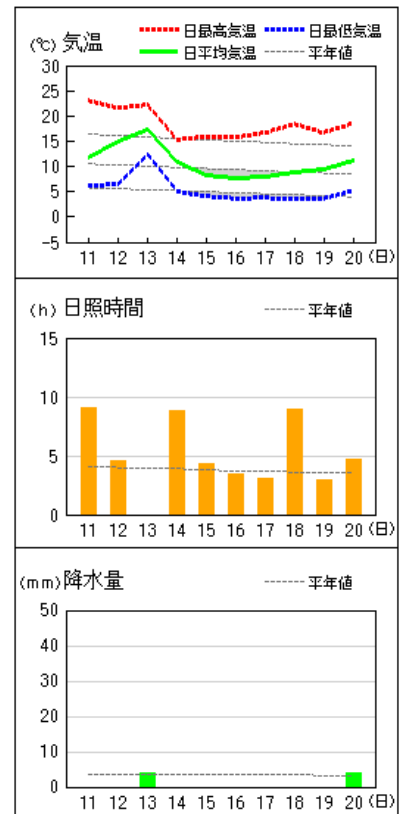
弥栄



益田



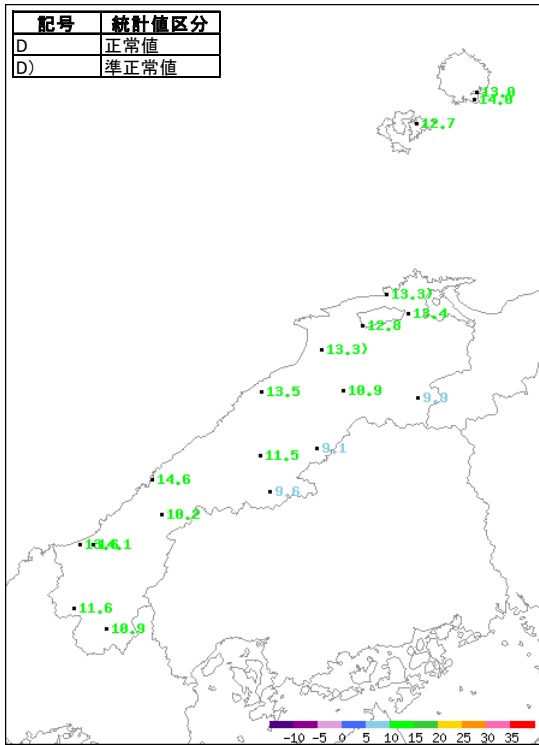
吉賀



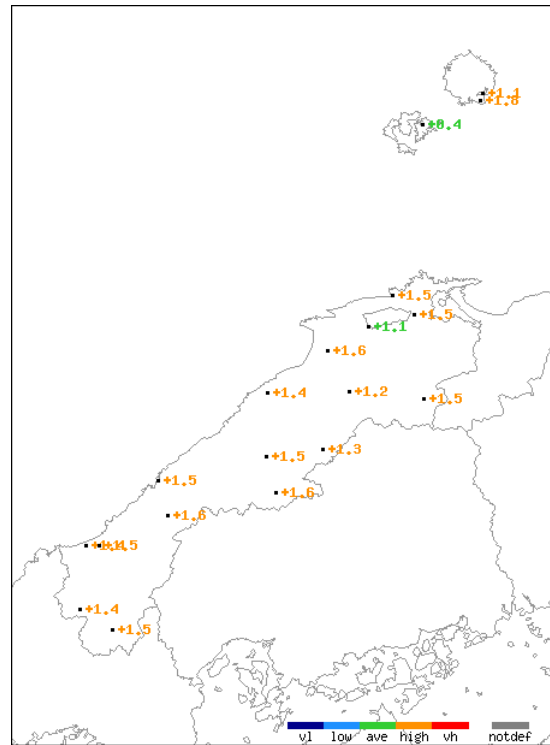
※2021年3月2日以降のアメダス（松江、浜田、西郷を除く）の日照時間は推計値です。

分布図
平均気温

実況値 (°C)

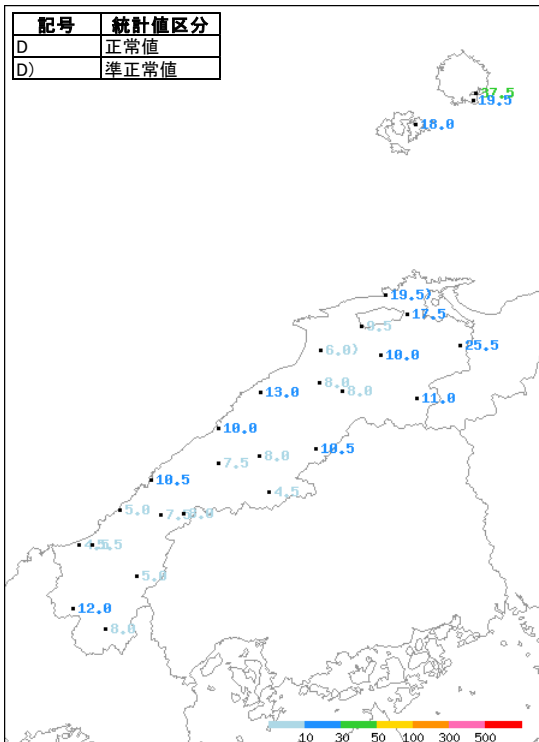


平年差及び階級区分



降水量

実況値 (mm)



平年比 (%) 及び階級区分

