

島根県の気象概況(旬の速報)

令和4年1月下旬

松江地方気象台

令和4年1月下旬気象概況

気圧の谷や寒気の影響を受けて曇りや雪または雨の日が多かった。降水量は平年よりかなり少なかった。

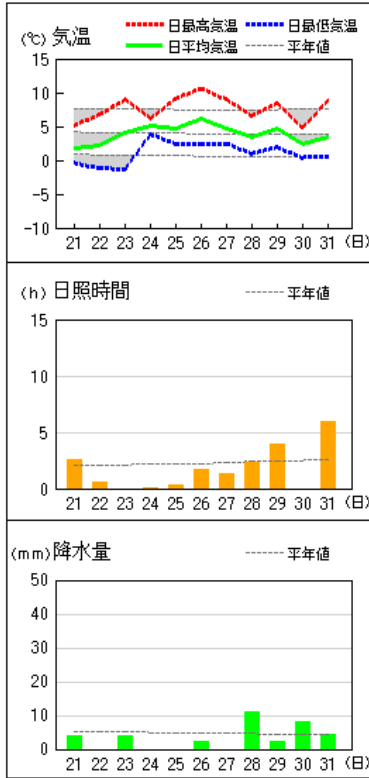
日付	天気概況	天気	
		松江(06時～18時)	松江(18時～翌06時)
21日	冬型の気圧配置	雪後曇時々みぞれ一時雨	曇、みぞれを伴う
22日	高気圧に覆われるが、寒気や湿った空気の影響を受ける	曇時々晴	曇時々晴
23日	気圧の谷や湿った空気の影響を受ける	曇後時々雨	雨時々曇
24日	湿った空気や寒気の影響を受ける	曇時々雨	曇時々雨、みぞれを伴う
25日	気圧の谷や湿った空気の影響を受ける	曇時々雨一時晴	晴後曇一時雨
26日	気圧の谷や湿った空気の影響を受ける	雨時々曇一時晴	雨時々曇
27日	湿った空気の影響を受ける	曇後晴一時雨	雨後曇時々晴
28日	寒気や湿った空気の影響を受ける	晴時々雨	雨時々晴後曇
29日	気圧の谷や寒気の影響を受ける	曇時々雨一時晴	曇時々晴一時みぞれ
30日	気圧の谷や寒気の影響を受ける	雨時々曇、みぞれを伴う	雨時々曇、みぞれを伴う
31日	気圧の谷や寒気の影響を受ける	雨後曇時々晴、雷を伴う	晴後時々雪

気象官署・特別地域気象観測所の観測値(1月下旬)

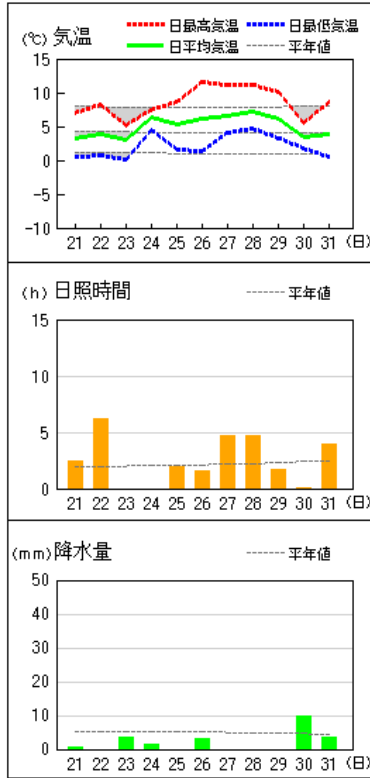
要素	平均気温(°C)			降水量(mm)			日照時間(h)		
	本年	平年	平年差 階級区分	本年	平年	平年比 階級区分	本年	平年	平年比 階級区分
松江	5.0	4.0	1.0 高い	22.0	58.2	38% かなり少ない	27.4	23.0	119% 多い
浜田	6.1	5.6	0.5 高い	9.0	32.6	28% 少ない	30.9	22.7	136% 多い
西郷	3.9	3.9	0.0 平年並	36.5	52.5	70% 少ない	18.7	24.2	77% 少ない

地上気象 気象経過図：2022年01月21日-2022年01月31日

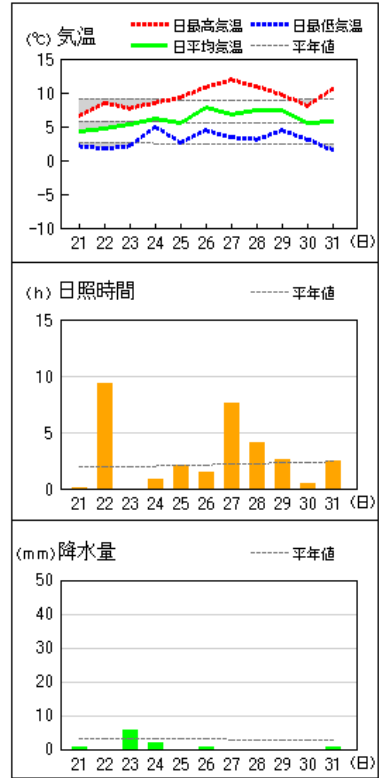
西郷



松江

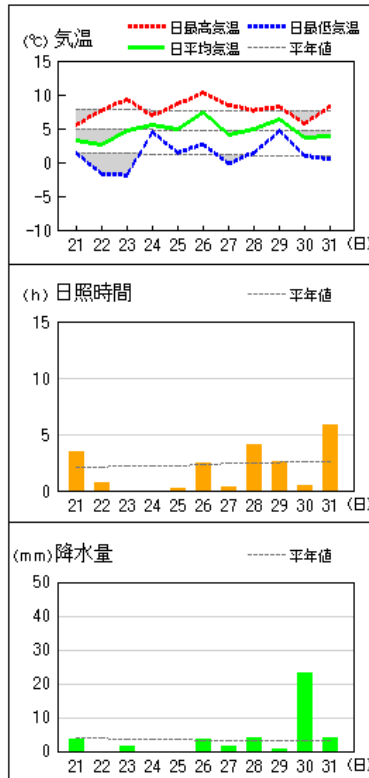


浜田

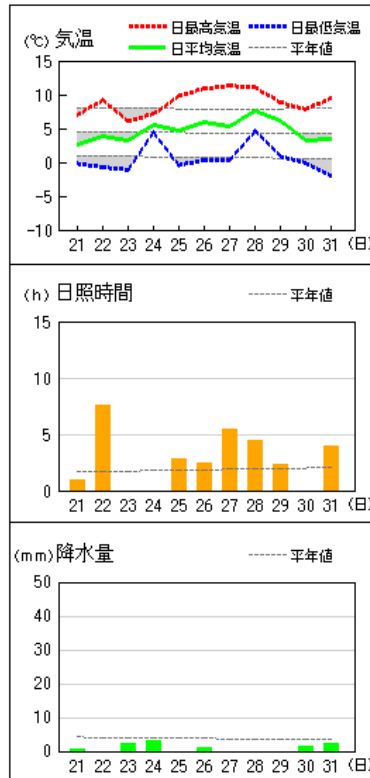


アメダス 気象経過図：2022年01月21日-2022年01月31日

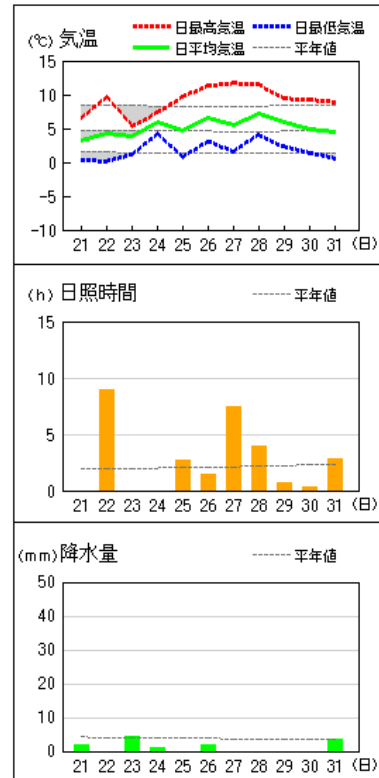
海士



出雲



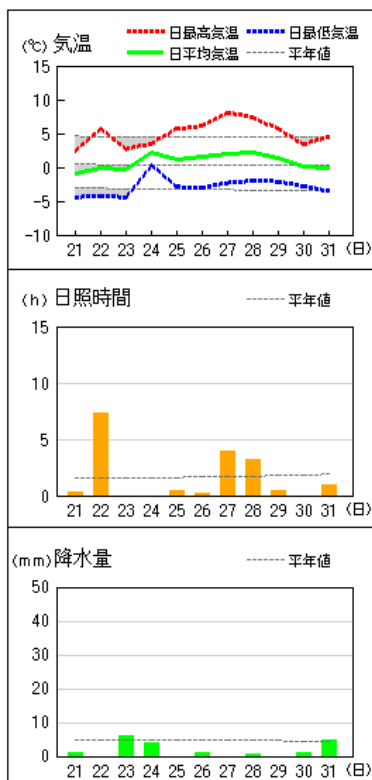
大田



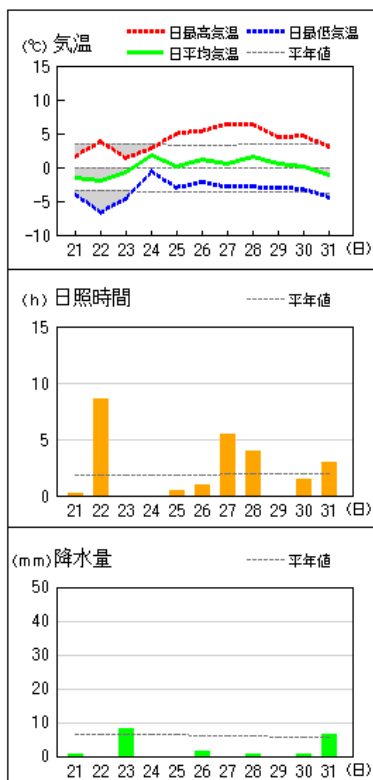
※2021年3月2日以降のアメダス（松江、浜田、西郷を除く）の日照時間は推計値です。

アメダス 気象経過図：2022年01月21日-2022年01月31日

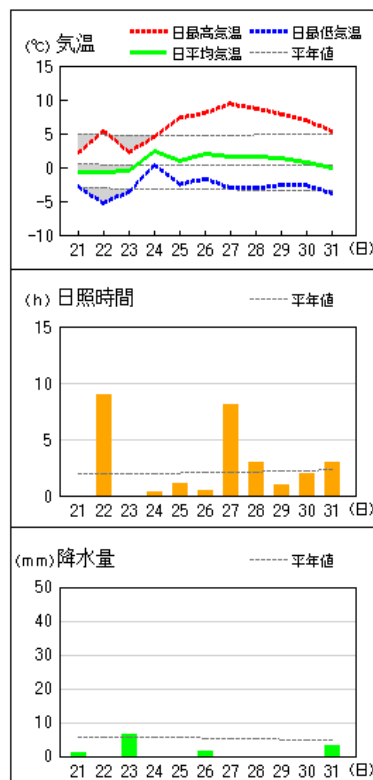
横田



赤名

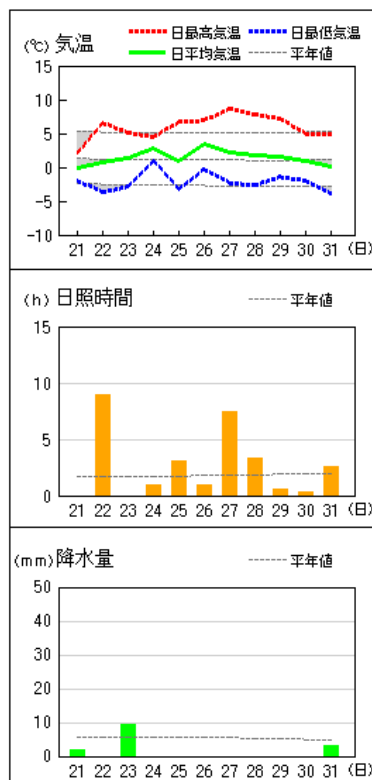


瑞穂

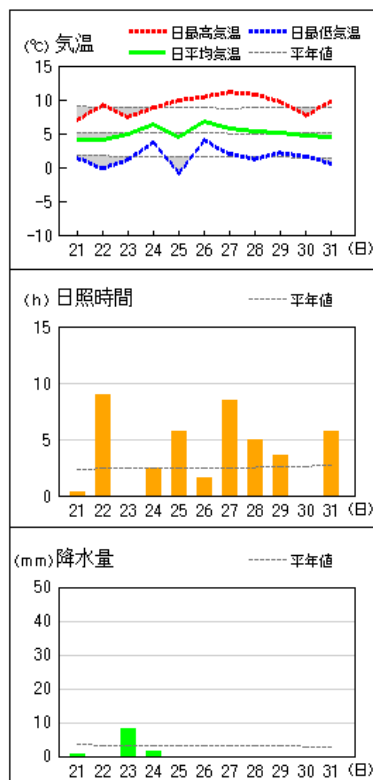


アメダス 気象経過図：2022年01月21日-2022年01月31日

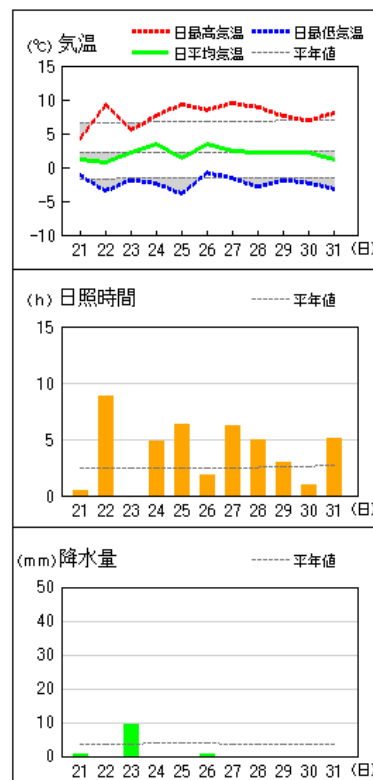
弥栄



益田



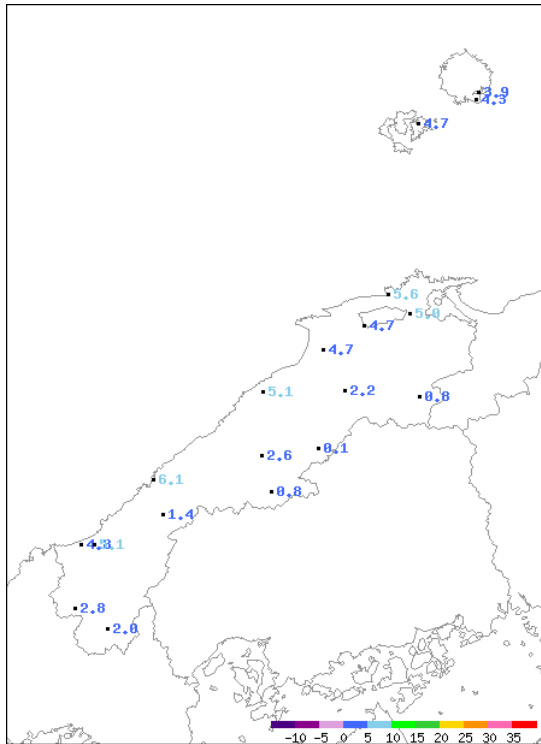
吉賀



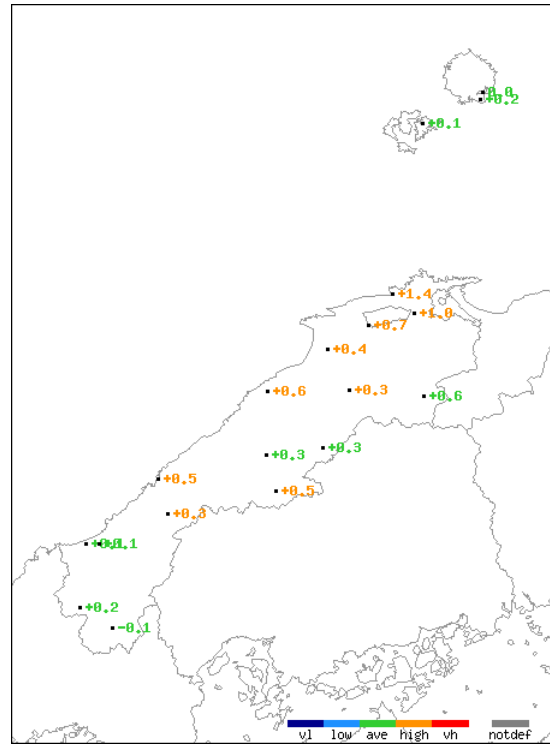
※2021年3月2日以降のアメダス（松江、浜田、西郷を除く）の日照時間は推計値です。

分布図
平均気温

実況値 (°C)

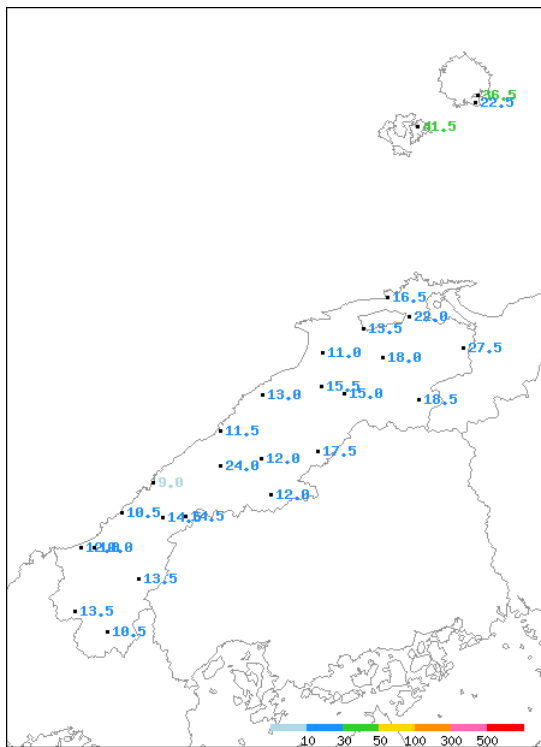


平年差及び階級区分

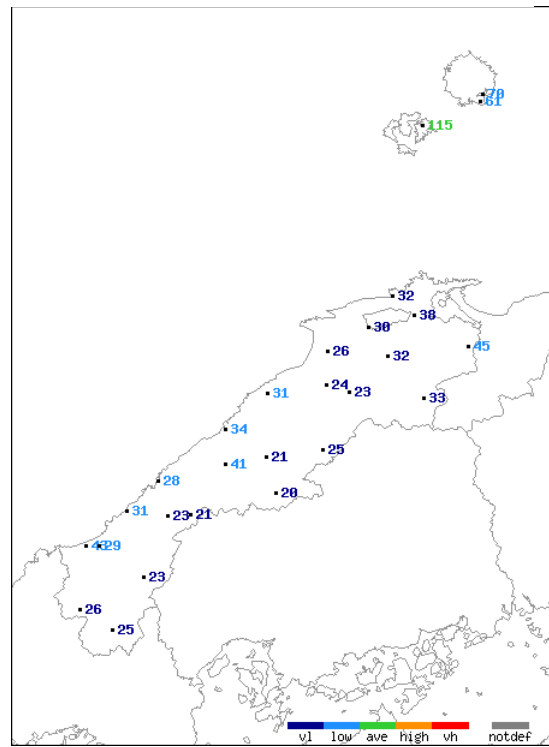


降水量

実況値 (mm)

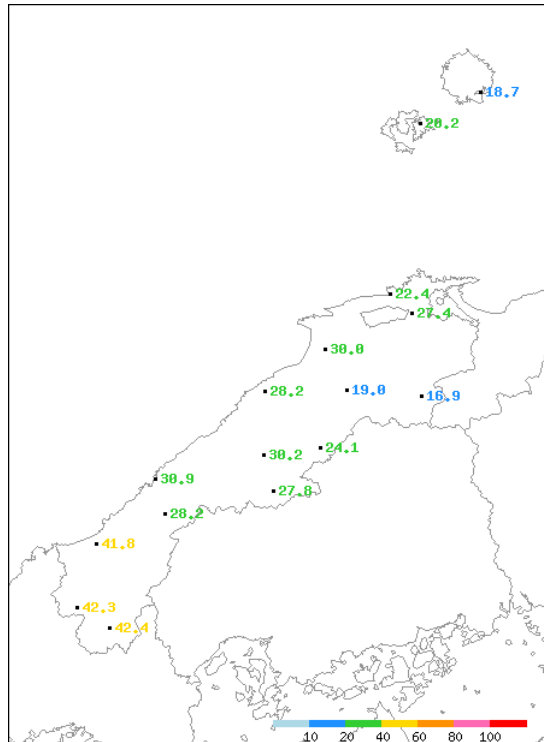


平年比 (%) 及び階級区分

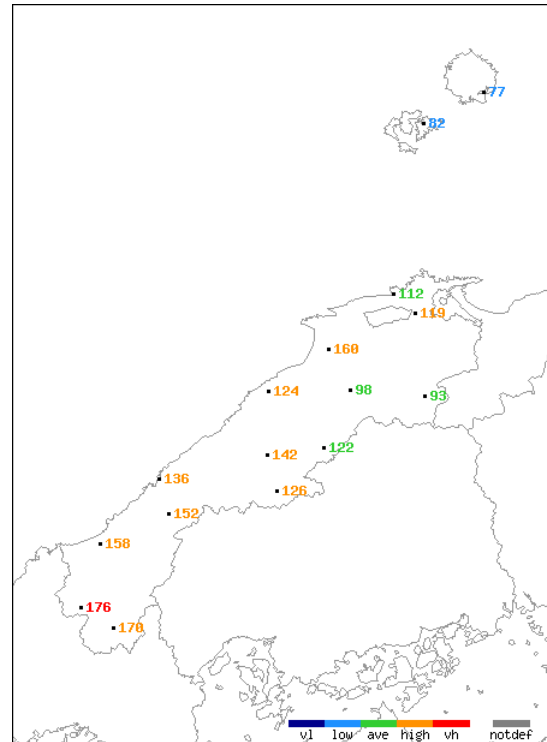


日照時間

実況値 (h)



平年比 (%) 及び階級区分



※2021年3月2日以降のアメダス（松江、浜田、西郷を除く）の日照時間は推計値です。

情報の案内

「島根県の気象」に記載されていない詳細なデータや最新のデータについては気象庁ホームページ <https://www.jma.go.jp/jma/index.html> をご覧ください

・過去の気象データ検索

<https://www.data.jma.go.jp/obd/stats/etrn/index.php>

・過去の気象データ（島根県）

https://www.data.jma.go.jp/obd/stats/etrn/select/prefecture.php?prec_no=68&block_no=&year=&month=&day=&view=

※「地点」「年月日」「データの種類」を選択することによって気温、降水量などの観測データが検索できます。

「日ごとの値」を検索すると、天気概況（昼（06：00～18：00）及び夜（18：00～翌日06：00））も表示されます。

「地点」を選択し「データの種類」で「地点ごとの観測史上1～10位の値」を選択するとその地点の最新の極値や順位値が検索できます。

また平年値も検索できます。

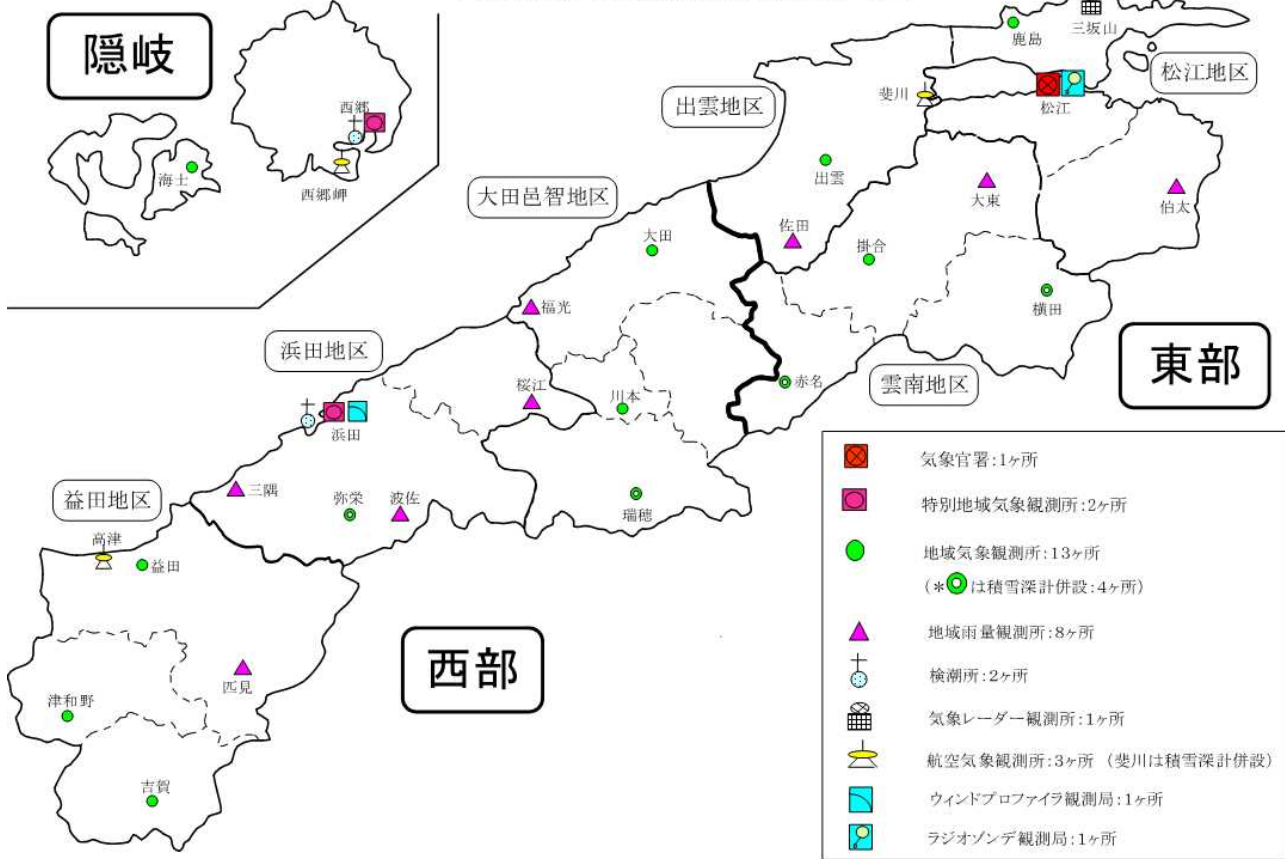
・過去の気象データのダウンロード

<https://www.data.jma.go.jp/gmd/risk/obsdl/index.php>

お問い合わせ先

松江地方気象台 電話：0852-22-3784

島根県内気象観測所配置図



島根県地域気象観測所（アメダス）所在地一覧表

令和3年12月6日現在

観測所	降水量	気温	湿度	日照	風向 風速	積雪	所在地	緯度	経度	海面上 の高さ
西郷	○	○	○	○	○	○	隠岐郡隠岐の島町西町大城ノ一（西郷特別地域気象観測所）	36°12.2'	133°20.0'	27m
西郷岬	○	○			○		隠岐郡隠岐の島町岬町（隠岐航空気象観測所）	36°10.7'	133°19.4'	80m
海士	○	○		△	○		隠岐郡海士町海士	36°05.8'	133°05.8'	3m
鹿島	○	○		△	○		松江市鹿島町佐陀本郷	35°31.2'	132°59.0'	3m
斐川	○	○			○	○	出雲市斐川町沖州（出雲航空気象観測所）	35°24.8'	132°53.4'	2m
松江	○	○	○	○	○	○	松江市西津田（松江地方気象台）	35°27.4'	133°03.9'	17m
出雲	○	○		△	○		出雲市芦渡町	35°19.9'	132°43.8'	20m
大東	○						雲南市大東町下阿用	35°19.1'	132°57.9'	56m
伯太	○						安来市伯太町西母里	35°21.0'	133°16.4'	23m
佐田	○						出雲市佐田町大呂	35°13.3'	132°43.4'	100m
大田	○	○		△	○		大田市大田町大田	35°11.4'	132°29.8'	30m
掛合	○	○		△	○		雲南市掛合町掛合	35°11.8'	132°48.9'	215m
横田	○	○		△	○	○	仁多郡奥出雲町稲原	35°10.4'	133°06.2'	369m
福光	○						大田市温泉津町福光	35°04.2'	132°20.0'	8m
赤名	○	○		△	○	○	飯石郡飯南町下赤名	35°00.1'	132°42.7'	444m
桜江	○						江津市桜江町川戸	34°57.2'	132°20.0'	32m
川本	○	○	○	△	○		邑智郡川本町川本	34°58.6'	132°29.5'	132m
浜田	○	○	○	○	○		浜田市大辻町（浜田特別地域気象観測所）	34°53.8'	132°04.2'	19m
瑞穂	○	○		△	○	○	邑智郡邑南町淀原	34°51.2'	132°31.8'	327m
三隅	○						浜田市三隅町西河内	34°47.7'	131°56.9'	9m
弥栄	○	○		△	○	○	浜田市弥栄町長安本郷	34°46.6'	132°06.5'	380m
波佐	○						浜田市金城町波佐	34°46.8'	132°11.8'	370m
高津	○	○			○		益田市内田町（石見航空気象観測所）	34°40.5'	131°47.4'	54m
益田	○	○	○	△	○		益田市あけぼの東町	34°40.6'	131°50.6'	4m
匹見	○						益田市匹見町匹見	34°34.3'	132°01.0'	259m
津和野	○	○		△	○		鹿足郡津和野町森村	34°27.7'	131°46.2'	165m
吉賀	○	○		△	○		鹿足郡吉賀町七日市	34°23.5'	131°53.6'	250m

○：実測値 △：推計値