

島根県の気象概況(旬の速報)

令和4年1月中旬

松江地方気象台

令和4年1月中旬気象概況

気圧の谷や冬型の気圧配置の影響で曇りや雪または雨の日が多かった。

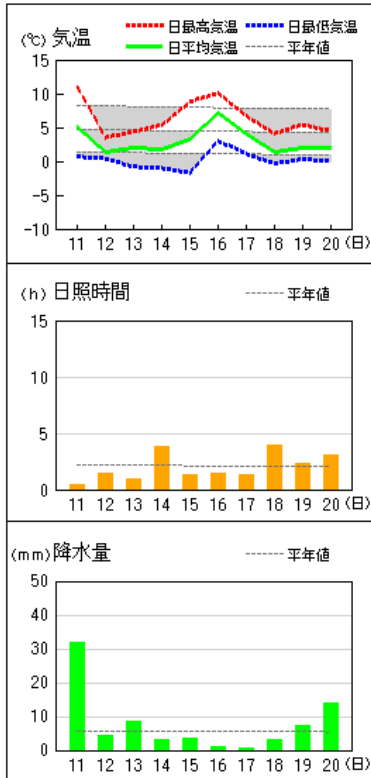
日付	天気概況	天気	
		松江(06時～18時)	松江(18時～翌06時)
11日	前線や湿った空気の影響を受ける	雨後みぞれ時々曇一時晴	みぞれ後雪時々曇、雷を伴う
12日	冬型の気圧配置	曇一時雪後みぞれ時々雨	曇時々みぞれ一時雨後一時雪
13日	冬型の気圧配置	雪時々曇一時みぞれ、大風を伴う	雪時々曇
14日	冬型の気圧配置	曇時々雪後雨一時みぞれ	曇時々雨
15日	気圧の谷や湿った空気の影響を受ける	曇時々晴	曇時々晴一時雨
16日	気圧の谷や湿った空気の影響を受ける	雨時々曇一時晴	曇時々晴
17日	寒気や湿った空気の影響を受ける	雨時々晴後曇	雪時々みぞれ一時曇
18日	冬型の気圧配置	雪時々曇後みぞれ一時雨	みぞれ一時曇後時々雪
19日	冬型の気圧配置	雪時々みぞれ後雨一時曇	曇時々晴後みぞれ一時雨
20日	冬型の気圧配置	雪後みぞれ時々曇一時雨	曇時々みぞれ後雪一時晴

気象官署・特別地域気象観測所の観測値(1月中旬)

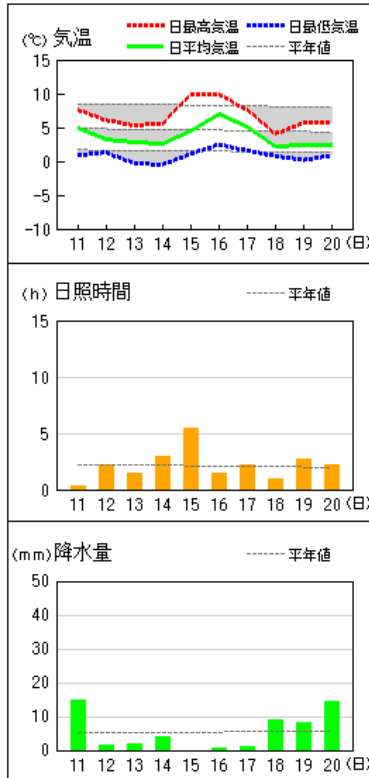
要素	平均気温(°C)			降水量(mm)			日照時間(h)		
	本年	平年	平年差 階級区分	本年	平年	平年比 階級区分	本年	平年	平年比 階級区分
松江	3.7	4.6	-0.9 低い	55.5	51.4	108% 平年並	21.9	21.8	100% 平年並
浜田	5.3	6.2	-0.9 低い	16.0	32.9	49% 少ない	22.1	21.0	105% 平年並
西郷	3.0	4.5	-1.5 低い	77.5	56.6	137% 多い	20.2	21.7	93% 平年並

地上気象 気象経過図：2022年01月11日-2022年01月20日

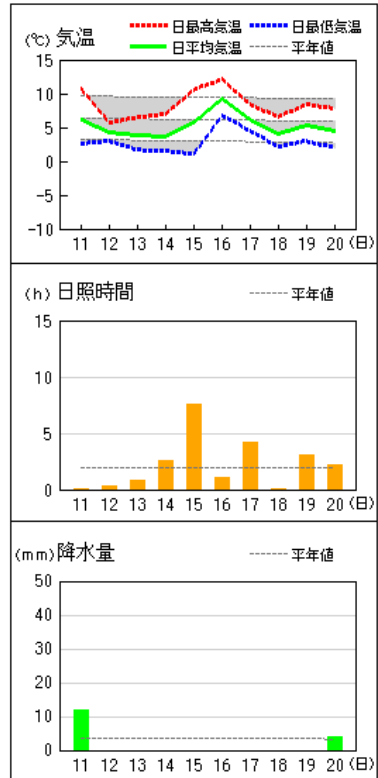
西郷



松江

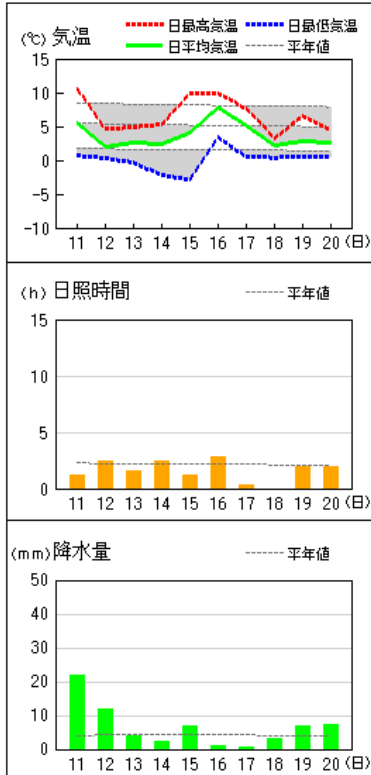


浜田

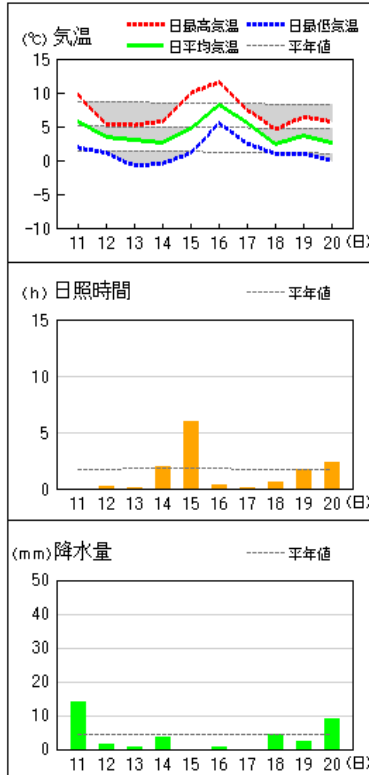


アメダス 気象経過図：2022年01月11日-2022年01月20日

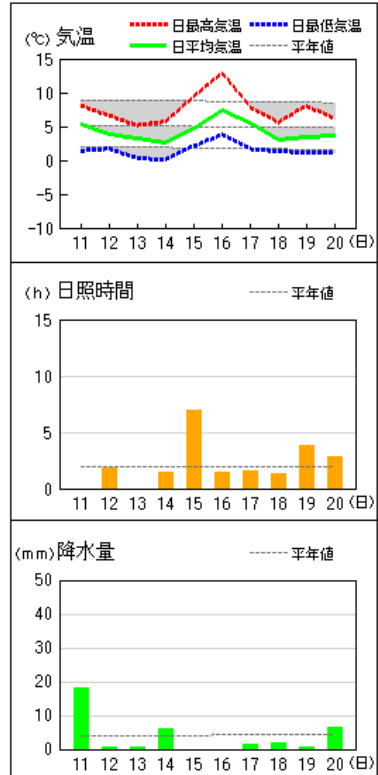
海士



出雲



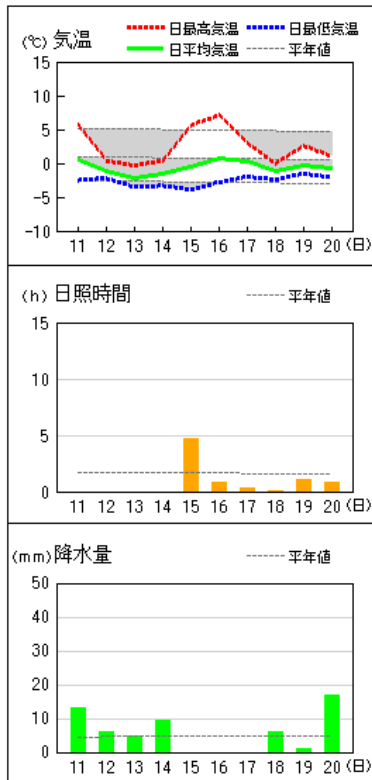
大田



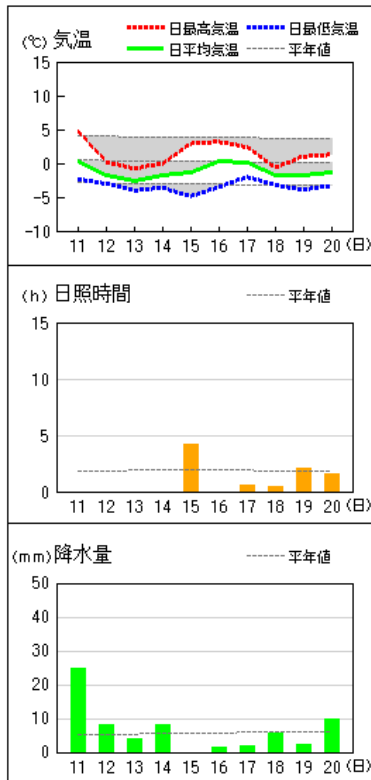
※2021年3月2日以降のアメダス（松江、浜田、西郷を除く）の日照時間は推計値です。

アメダス 気象経過図：2022年01月11日-2022年01月20日

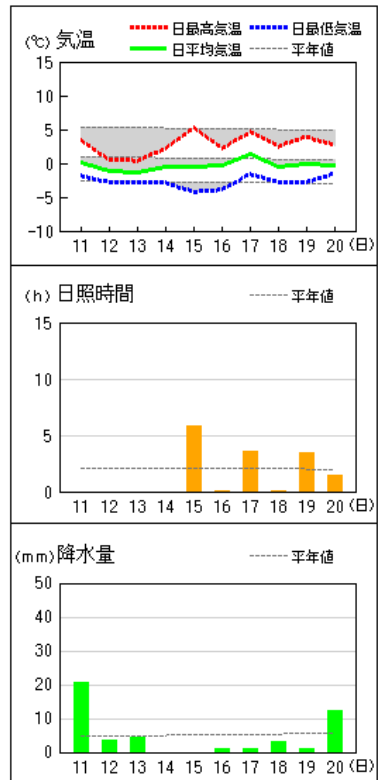
横田



赤名

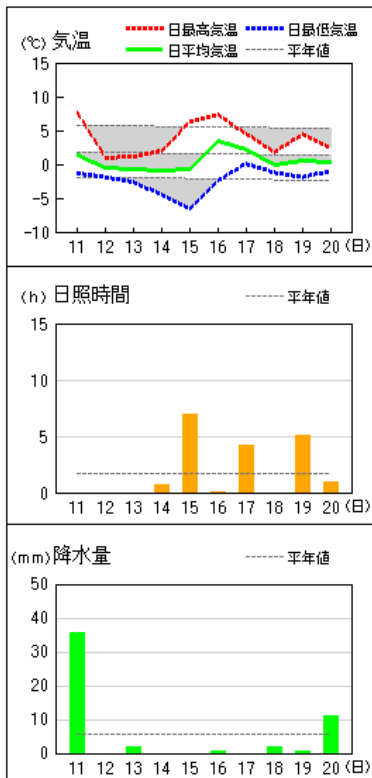


瑞穂

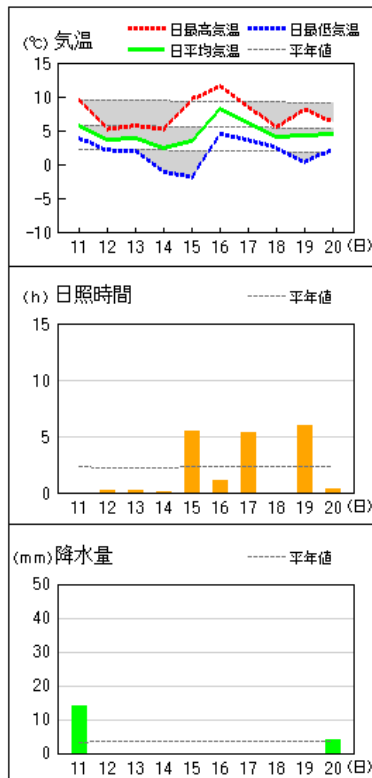


アメダス 気象経過図：2022年01月11日-2022年01月20日

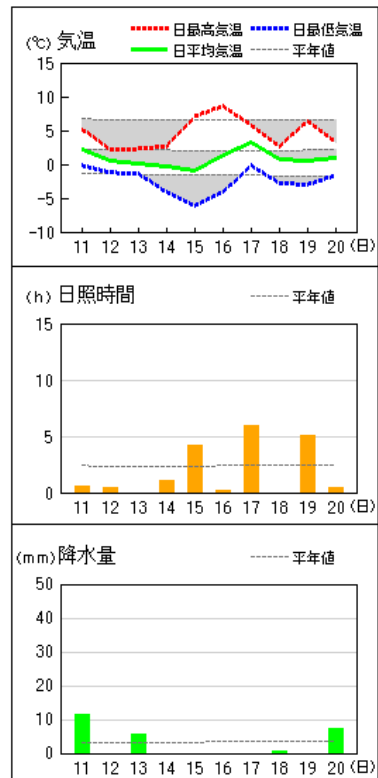
弥栄



益田



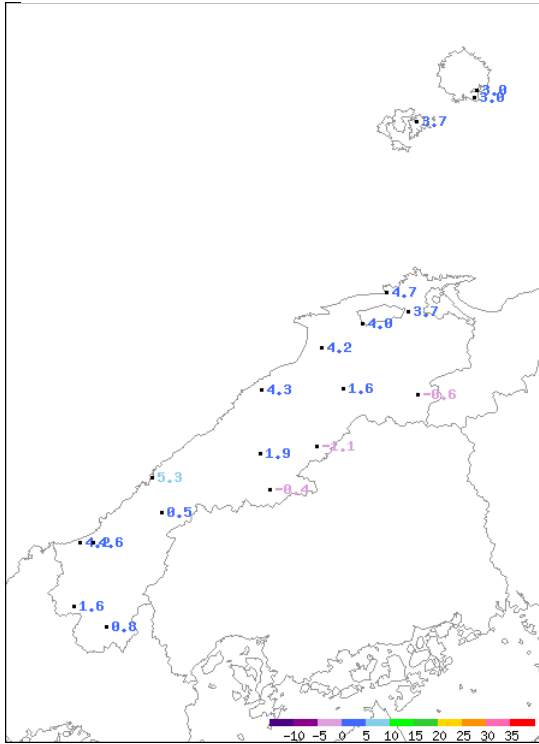
吉賀



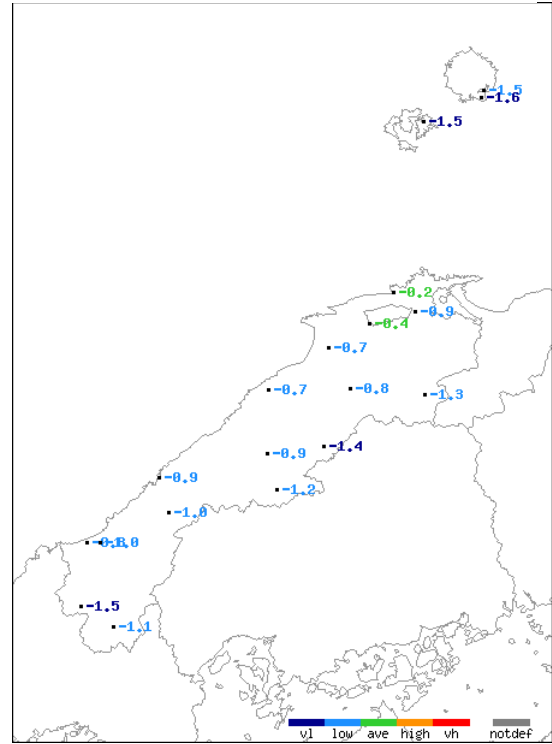
※2021年3月2日以降のアメダス（松江、浜田、西郷を除く）の日照時間は推計値です。

分布図
平均気温

実況値 (°C)

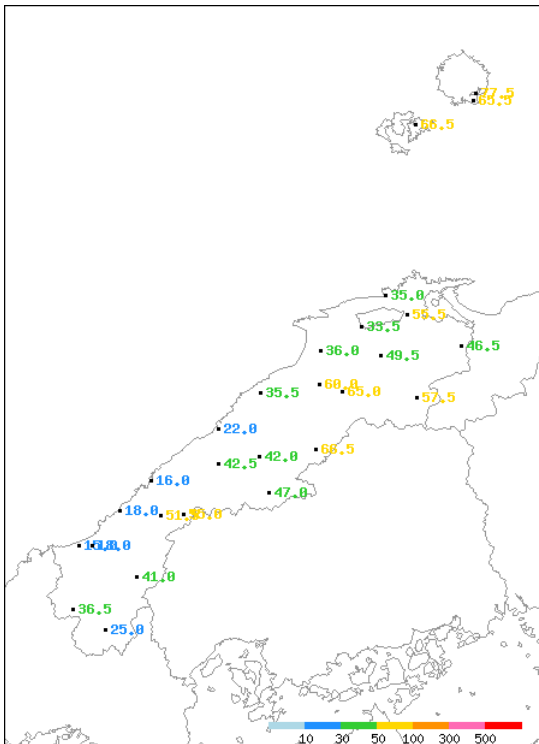


平年差及び階級区分

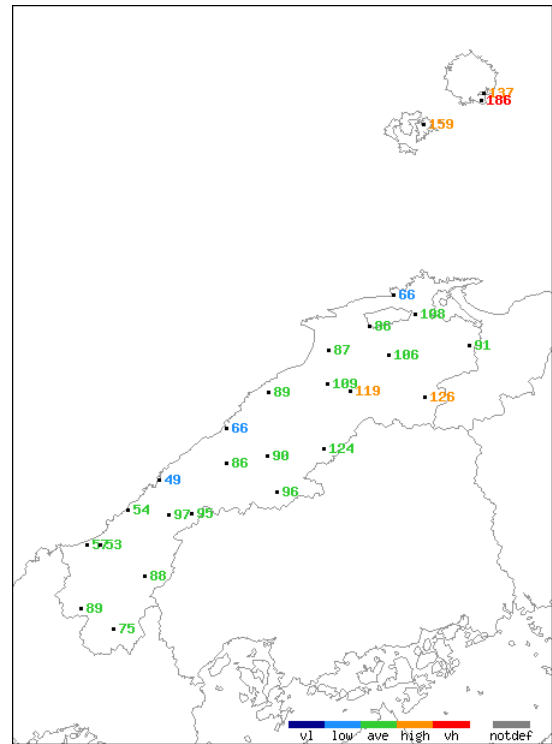


降水量

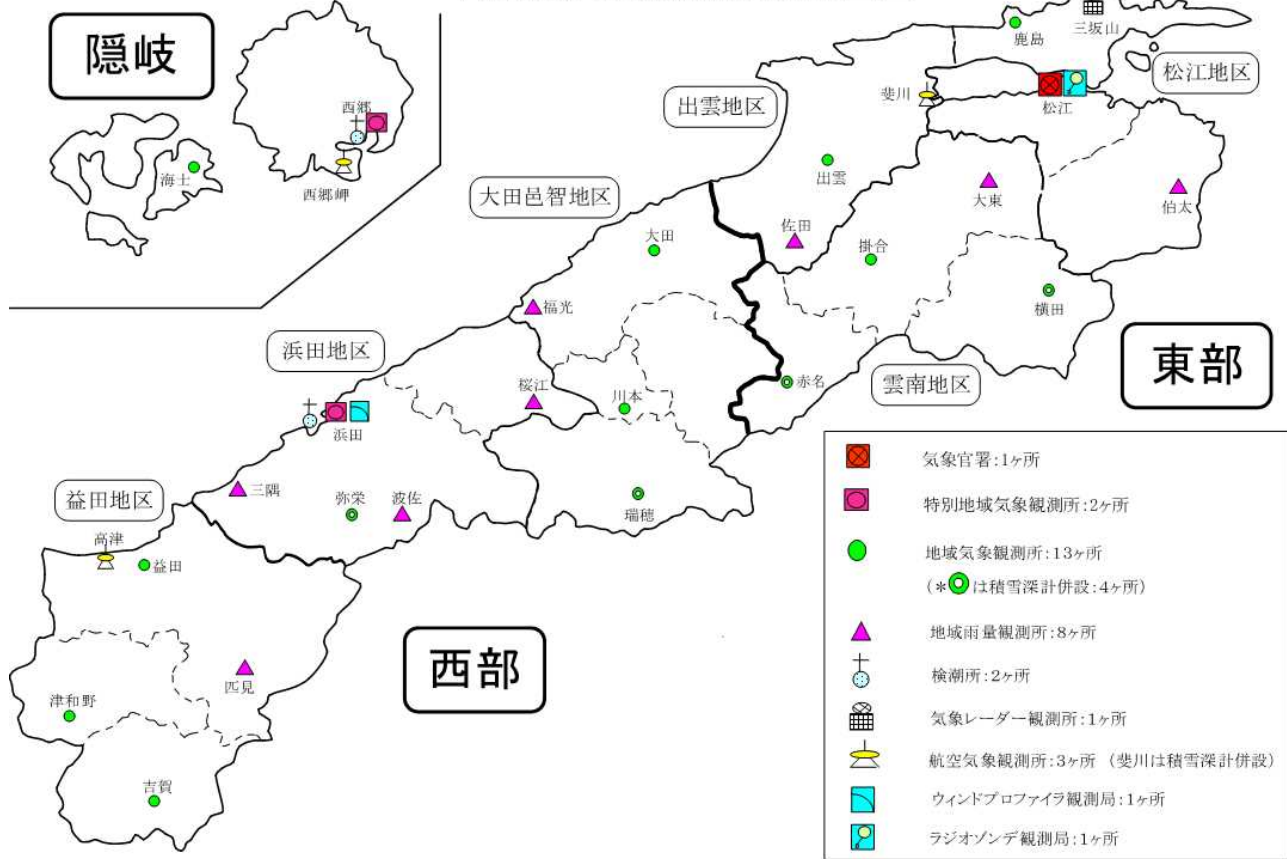
実況値 (mm)



平年比 (%) 及び階級区分



島根県内気象観測所配置図



島根県地域気象観測所（アメダス）所在地一覧表

令和3年12月6日現在

観測所	降水量	気温	湿度	日照	風向 風速	積雪	所在地	緯度	経度	海面上 の高さ
西郷	○	○	○	○	○	○	隠岐郡隠岐の島町西町大城ノ一（西郷特別地域気象観測所）	36°12.2'	133°20.0'	27m
西郷岬	○	○			○		隠岐郡隠岐の島町岬町（隠岐航空気象観測所）	36°10.7'	133°19.4'	80m
海士	○	○		△	○		隠岐郡海士町海士	36°05.8'	133°05.8'	3m
鹿島	○	○		△	○		松江市鹿島町佐陀本郷	35°31.2'	132°59.0'	3m
斐川	○	○			○	○	出雲市斐川町沖州（出雲航空気象観測所）	35°24.8'	132°53.4'	2m
松江	○	○	○	○	○	○	松江市西津田（松江地方気象台）	35°27.4'	133°03.9'	17m
出雲	○	○		△	○		出雲市芦渡町	35°19.9'	132°43.8'	20m
大東	○						雲南市大東町下阿用	35°19.1'	132°57.9'	56m
伯太	○						安来市伯太町西母里	35°21.0'	133°16.4'	23m
佐田	○						出雲市佐田町大呂	35°13.3'	132°43.4'	100m
大田	○	○		△	○		大田市大田町大田	35°11.4'	132°29.8'	30m
掛合	○	○		△	○		雲南市掛合町掛合	35°11.8'	132°48.9'	215m
横田	○	○		△	○	○	仁多郡奥出雲町稲原	35°10.4'	133°06.2'	369m
福光	○						大田市温泉津町福光	35°04.2'	132°20.0'	8m
赤名	○	○		△	○	○	飯石郡飯南町下赤名	35°00.1'	132°42.7'	444m
桜江	○						江津市桜江町川戸	34°57.2'	132°20.0'	32m
川本	○	○	○	△	○		邑智郡川本町川本	34°58.6'	132°29.5'	132m
浜田	○	○	○	○	○		浜田市大辻町（浜田特別地域気象観測所）	34°53.8'	132°04.2'	19m
瑞穂	○	○		△	○	○	邑智郡邑南町淀原	34°51.2'	132°31.8'	327m
三隅	○						浜田市三隅町西河内	34°47.7'	131°56.9'	9m
弥栄	○	○		△	○	○	浜田市弥栄町長安本郷	34°46.6'	132°06.5'	380m
波佐	○						浜田市金城町波佐	34°46.8'	132°11.8'	370m
高津	○	○			○		益田市内田町（石見航空気象観測所）	34°40.5'	131°47.4'	54m
益田	○	○	○	△	○		益田市あけぼの東町	34°40.6'	131°50.6'	4m
匹見	○						益田市匹見町匹見	34°34.3'	132°01.0'	259m
津和野	○	○		△	○		鹿足郡津和野町森村	34°27.7'	131°46.2'	165m
吉賀	○	○		△	○		鹿足郡吉賀町七日市	34°23.5'	131°53.6'	250m

○：実測値 △：推計値