

島根県の気象概況(旬の速報)

令和4年1月上旬

松江地方気象台

令和4年1月上旬気象概況

寒気や湿った空気の影響により曇りや雨の日が多かったが、高気圧に覆われて晴れた日もあった。降水量は平年よりかなり少なく、日照時間はかなり多くなった。

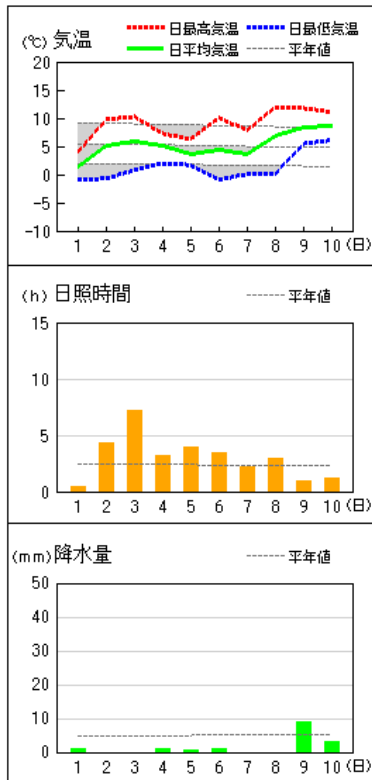
日付	天気概況	天気	
		松江(06時～18時)	松江(18時～翌06時)
1日	寒気や湿った空気の影響を受ける	雨時々曇、みぞれを伴う	晴後一時曇
2日	高気圧に覆われるが、湿った空気の影響を受ける	曇時々晴一時雨	曇一時雨後晴
3日	高気圧に覆われる	晴一時曇	晴後雨時々曇
4日	寒気や湿った空気の影響を受ける	雨時々曇一時晴	雨時々曇一時晴
5日	気圧の谷や湿った空気の影響を受ける	雨時々曇	曇一時雨後時々晴
6日	高気圧に覆われるが、次第に気圧の谷の影響を受ける	晴後雨時々曇	曇時々雨、みぞれを伴う
7日	寒気や湿った空気の影響を受ける	曇後晴一時雨、みぞれを伴う	晴時々曇
8日	高気圧に覆われるが、湿った空気の影響を受ける	晴	晴一時雨
9日	気圧の谷や湿った空気の影響を受ける	曇時々晴	雨時々曇
10日	湿った空気の影響を受ける	晴時々雨後曇	曇一時晴後一時雨

気象官署・特別地域気象観測所の観測値(1月上旬)

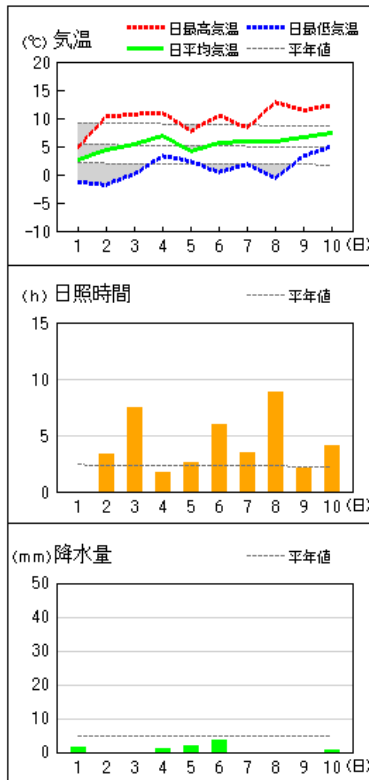
要素	平均気温(°C)			降水量(mm)			日照時間(h)		
	本年	平年	平年差 階級区分	本年	平年	平年比 階級区分	本年	平年	平年比 階級区分
松江	5.5	5.1	0.4 平年並	8.5	43.7	19% かなり少ない	39.5	22.6	175% かなり多い
浜田	7.4	6.9	0.5 平年並	2.0	32.4	6% かなり少ない	42.0	20.5	205% かなり多い
西郷	5.3	5.2	0.1 平年並	15.5	49.2	32% 少ない	29.9	23.7	126% 多い

地上気象 気象経過図：2022年01月01日-2022年01月10日

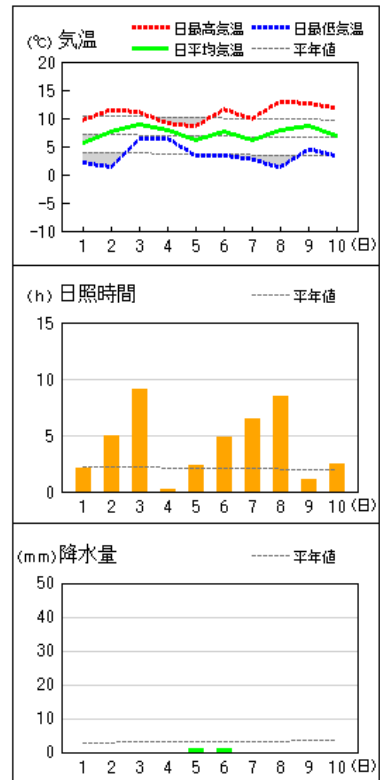
西郷



松江

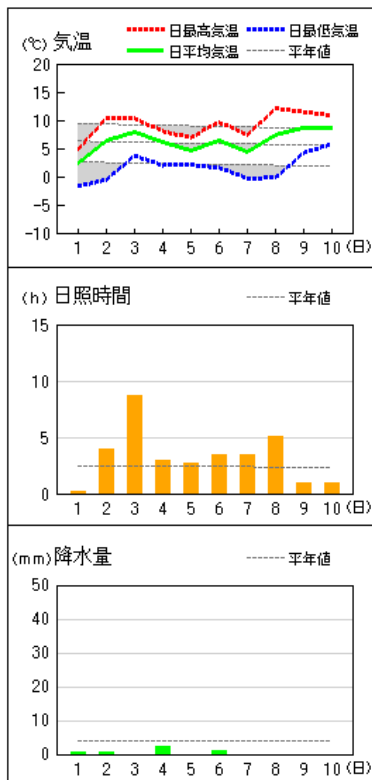


浜田

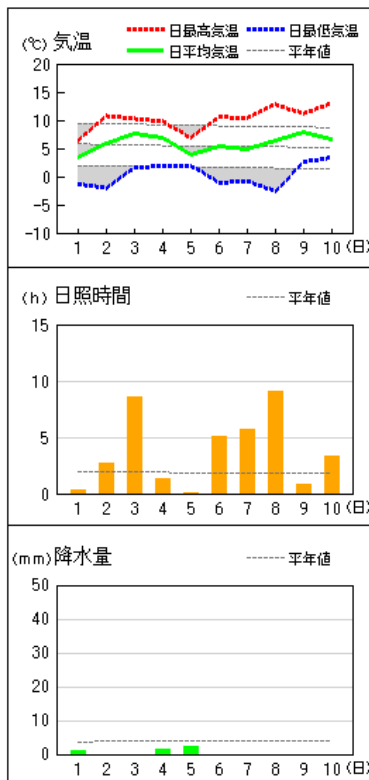


アメダス 気象経過図：2022年01月01日-2022年01月10日

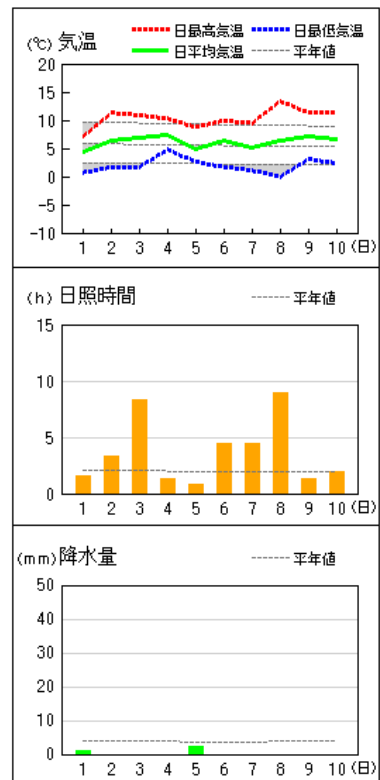
海士



出雲



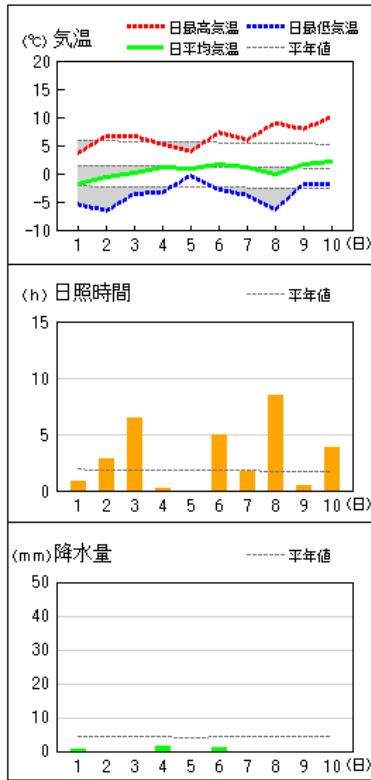
大田



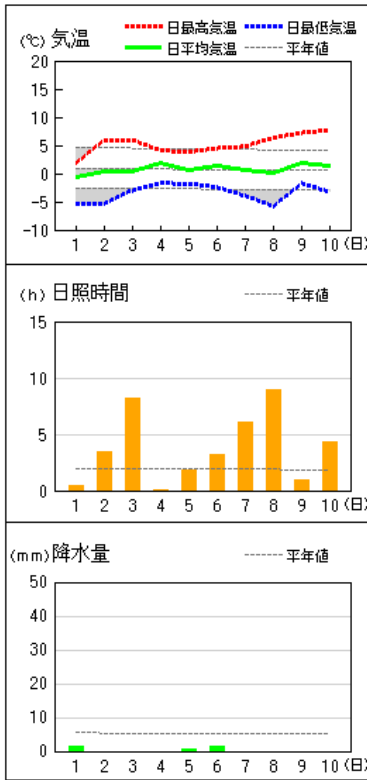
※2021年3月2日以降のアメダス（松江、浜田、西郷を除く）の日照時間は推計値です。

アメダス 気象経過図：2022年01月01日-2022年01月10日

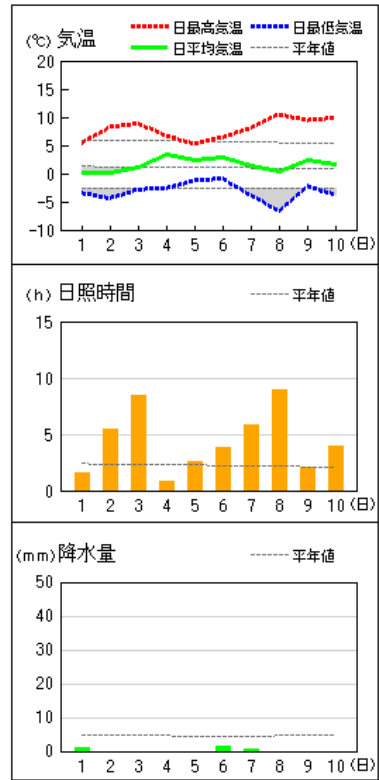
横田



赤名

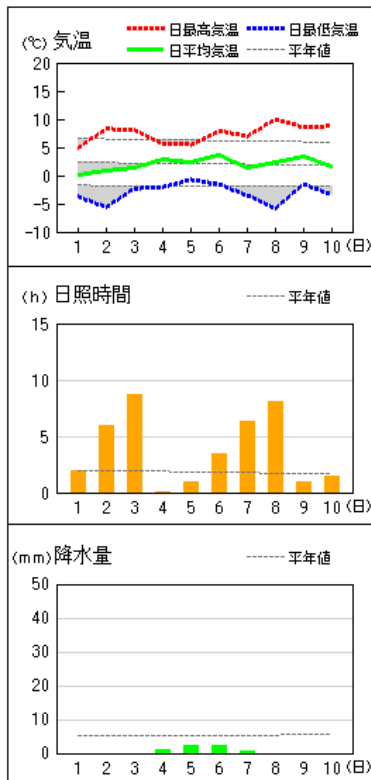


瑞穂

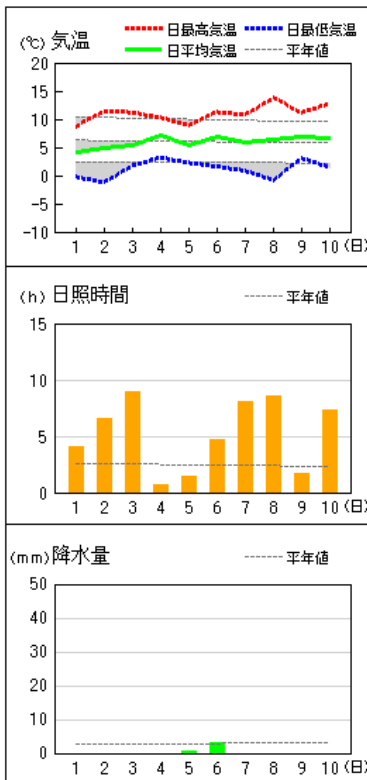


アメダス 気象経過図：2022年01月01日-2022年01月10日

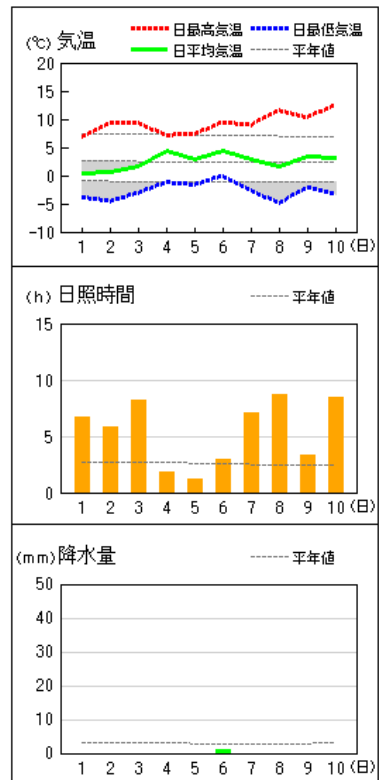
弥栄



益田



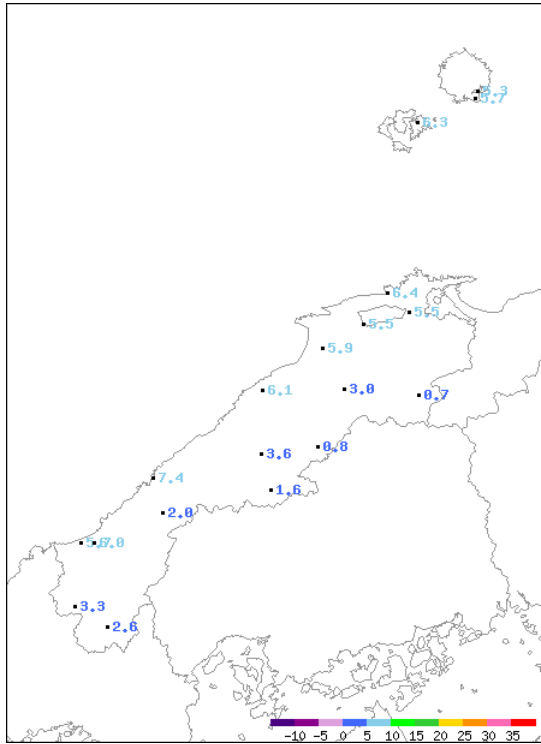
吉賀



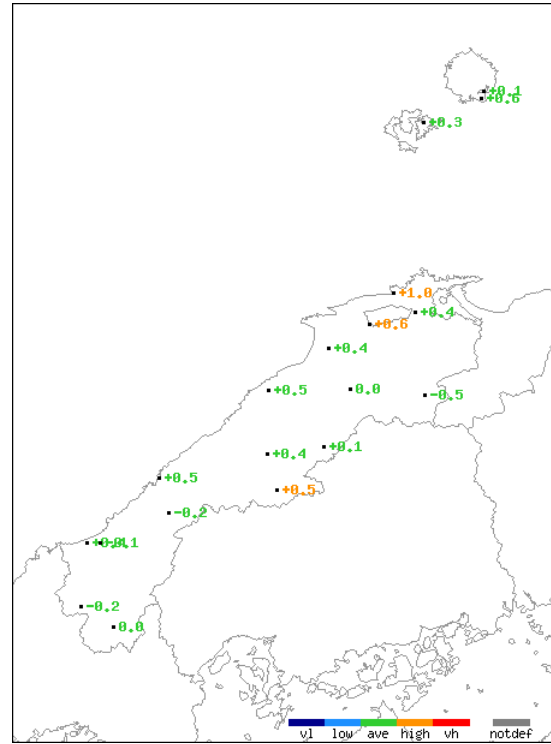
※2021年3月2日以降のアメダス（松江、浜田、西郷を除く）の日照時間は推計値です。

分布図
平均気温

実況値 (°C)

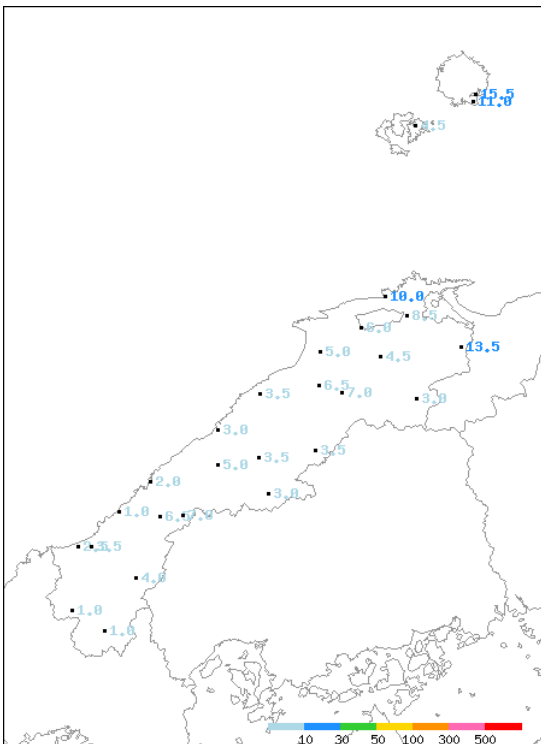


平年差及び階級区分

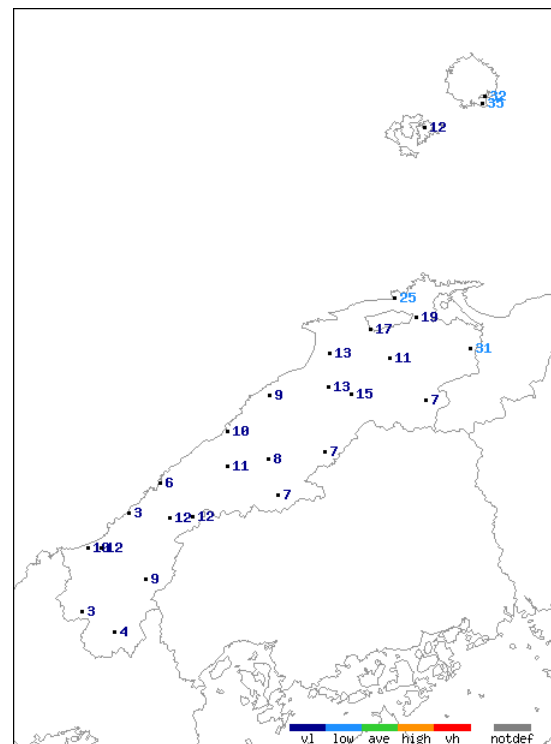


降水量

実況値 (mm)

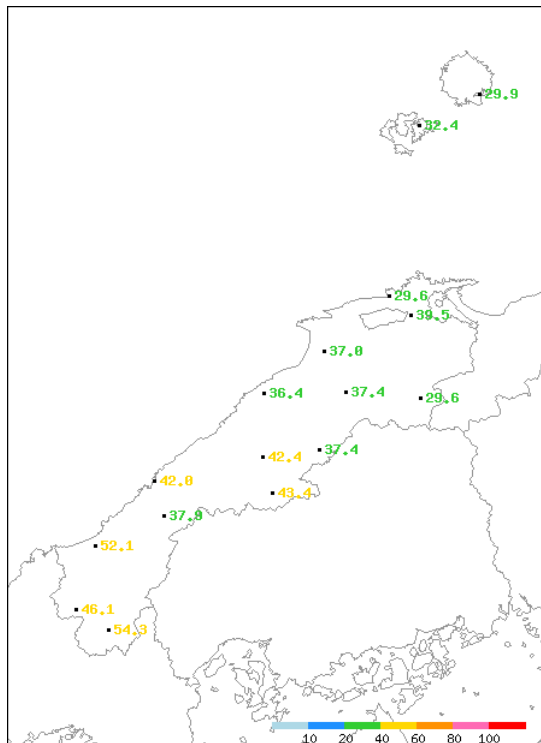


平年比 (%) 及び階級区分

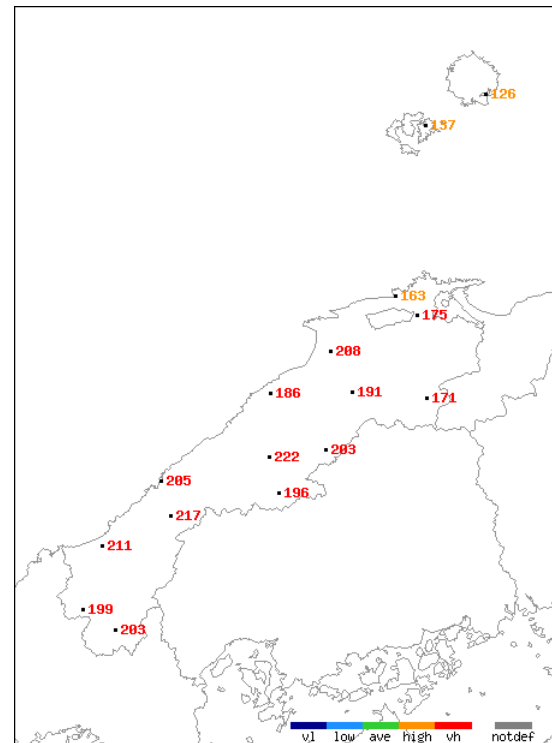


日照時間

実況値 (h)



平年比 (%) 及び階級区分



※2021年3月2日以降のアメダス（松江、浜田、西郷を除く）の日照時間は推計値です。

情報の案内

「島根県の気象」に記載されていない詳細なデータや最新のデータについては気象庁ホームページ <https://www.jma.go.jp/jma/index.html> をご覧ください

- ・過去の気象データ検索

<https://www.data.jma.go.jp/obd/stats/etrn/index.php>

- ・過去の気象データ（島根県）

https://www.data.jma.go.jp/obd/stats/etrn/select/prefecture.php?prec_no=68&block_no=&year=&month=&day=&view=

※「地点」「年月日」「データの種類」を選択することによって気温、降水量などの観測データが検索できます。

「日ごとの値」を検索すると、天気概況（昼（06：00～18：00）及び夜（18：00～翌日06：00））も表示されます。

「地点」を選択し「データの種類」で「地点ごとの観測史上1～10位の値」を選択するとその地点の最新の極値や順位値が検索できます。

また平年値も検索できます。

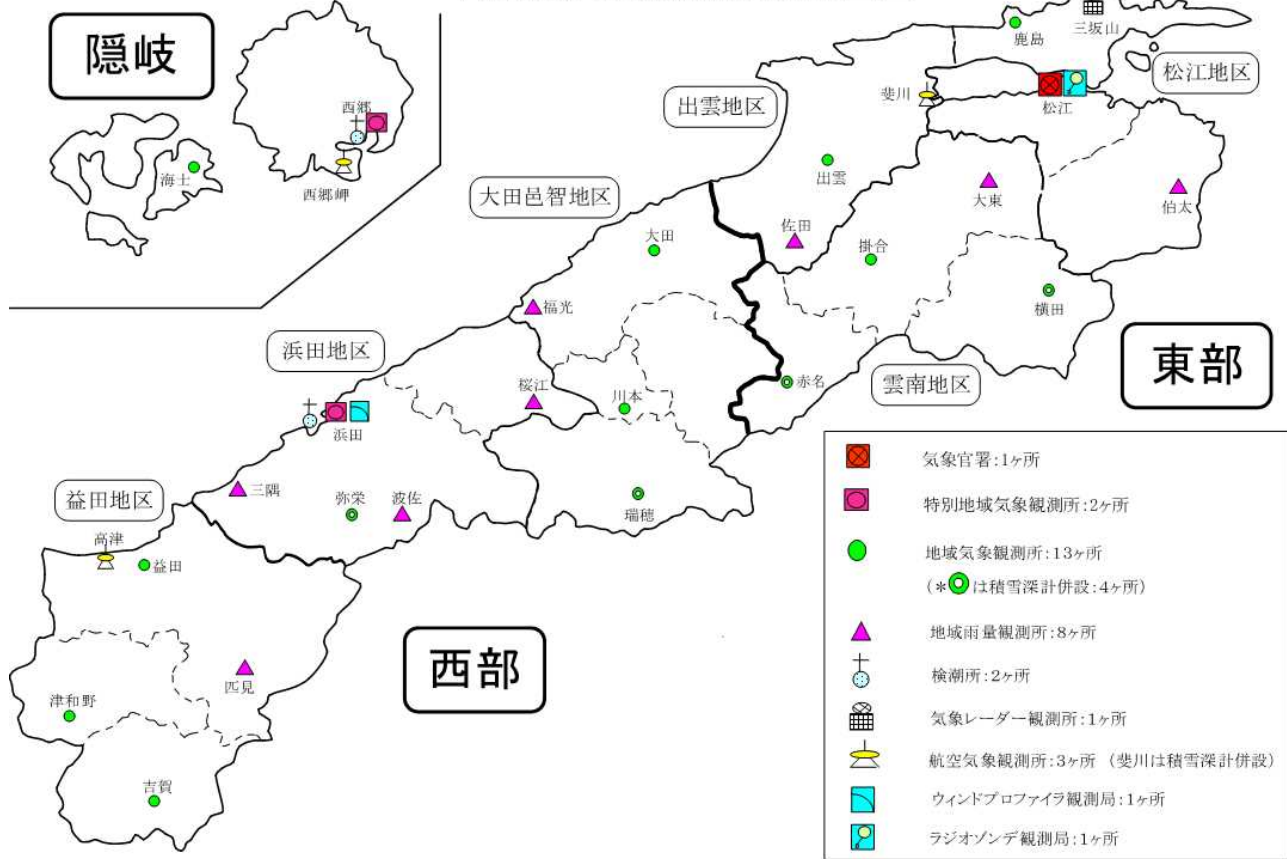
- ・過去の気象データのダウンロード

<https://www.data.jma.go.jp/gmd/risk/obsdl/index.php>

問い合わせ先

松江地方気象台 電話：0852-22-3784

島根県内気象観測所配置図



島根県地域気象観測所（アメダス）所在地一覧表

令和3年12月6日現在

観測所	降水量	気温	湿度	日照	風向 風速	積雪	所在地	緯度	経度	海面上 の高さ
西郷	○	○	○	○	○	○	隠岐郡隠岐の島町西町大城ノ一（西郷特別地域気象観測所）	36°12.2'	133°20.0'	27m
西郷岬	○	○			○		隠岐郡隠岐の島町岬町（隠岐航空気象観測所）	36°10.7'	133°19.4'	80m
海士	○	○		△	○		隠岐郡海士町海士	36°05.8'	133°05.8'	3m
鹿島	○	○		△	○		松江市鹿島町佐陀本郷	35°31.2'	132°59.0'	3m
斐川	○	○			○	○	出雲市斐川町沖州（出雲航空気象観測所）	35°24.8'	132°53.4'	2m
松江	○	○	○	○	○	○	松江市西津田（松江地方気象台）	35°27.4'	133°03.9'	17m
出雲	○	○		△	○		出雲市芦渡町	35°19.9'	132°43.8'	20m
大東	○						雲南市大東町下阿用	35°19.1'	132°57.9'	56m
伯太	○						安来市伯太町西母里	35°21.0'	133°16.4'	23m
佐田	○						出雲市佐田町大呂	35°13.3'	132°43.4'	100m
大田	○	○		△	○		大田市大田町大田	35°11.4'	132°29.8'	30m
掛合	○	○		△	○		雲南市掛合町掛合	35°11.8'	132°48.9'	215m
横田	○	○		△	○	○	仁多郡奥出雲町稲原	35°10.4'	133°06.2'	369m
福光	○						大田市温泉津町福光	35°04.2'	132°20.0'	8m
赤名	○	○		△	○	○	飯石郡飯南町下赤名	35°00.1'	132°42.7'	444m
桜江	○						江津市桜江町川戸	34°57.2'	132°20.0'	32m
川本	○	○	○	△	○		邑智郡川本町川本	34°58.6'	132°29.5'	132m
浜田	○	○	○	○	○		浜田市大辻町（浜田特別地域気象観測所）	34°53.8'	132°04.2'	19m
瑞穂	○	○		△	○	○	邑智郡邑南町淀原	34°51.2'	132°31.8'	327m
三隅	○						浜田市三隅町西河内	34°47.7'	131°56.9'	9m
弥栄	○	○		△	○	○	浜田市弥栄町長安本郷	34°46.6'	132°06.5'	380m
波佐	○						浜田市金城町波佐	34°46.8'	132°11.8'	370m
高津	○	○			○		益田市内田町（石見航空気象観測所）	34°40.5'	131°47.4'	54m
益田	○	○	○	△	○		益田市あけぼの東町	34°40.6'	131°50.6'	4m
匹見	○						益田市匹見町匹見	34°34.3'	132°01.0'	259m
津和野	○	○		△	○		鹿足郡津和野町森村	34°27.7'	131°46.2'	165m
吉賀	○	○		△	○		鹿足郡吉賀町七日市	34°23.5'	131°53.6'	250m

○：実測値 △：推計値