

島根県の気象概況(旬の速報)

令和3年11月中旬

松江地方気象台

令和3年11月中旬の気象概況

期間中は高気圧に覆われて晴れた日もあったが、気圧の谷や湿った空気、寒気の影響により曇りや雨の日が多かった。11日は湿った空気や寒気の影響を受けて大雨となったところがあった。

日付	天気概況	天気	
		松江(06時～18時)	松江(18時～翌06時)
11日	湿った空気や寒気の影響を受ける	雨時々曇一時晴	雨時々曇一時晴、雷を伴う
12日	湿った空気や寒気の影響を受ける	雨時々曇一時晴	雨時々曇
13日	湿った空気や寒気の影響を受ける	曇一時雨	曇後時々雨
14日	高気圧に覆われる	晴一時雨	晴後時々曇
15日	高気圧に覆われる	晴時々曇	晴後時々曇
16日	湿った空気や寒気の影響を受ける	晴時々雨後曇、雷を伴う	晴時々曇
17日	高気圧に覆われる	晴	曇一時晴
18日	高気圧に覆われる	晴一時曇	晴
19日	高気圧に覆われる	晴	晴後一時曇
20日	高気圧に覆われるが、湿った空気の影響を受ける	晴一時雨	晴後時々曇

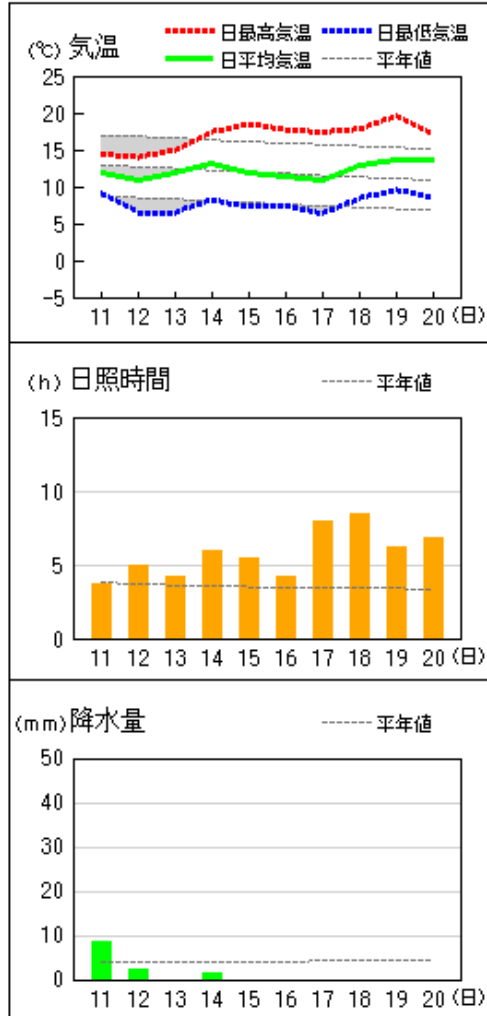
気象官署・特別地域気象観測所の観測値(11月中旬)

要素	気温(°C)						降水量(mm)		日照時間(h)	
	平均		最高		最低		本年	平年	本年	平年
	本年	平年	本年	平年	本年	平年				
松江	11.7	11.9	17.0	16.3	7.9	8.1	13.5	47.2	56.2	35.5
浜田	13.0	13.1	17.4	17.1	9.2	9.2	20.5	39.4	46.2	36.1
西郷	12.3	11.9	16.9	16.0	7.8	7.8	12.5	46.2	57.8	34.3

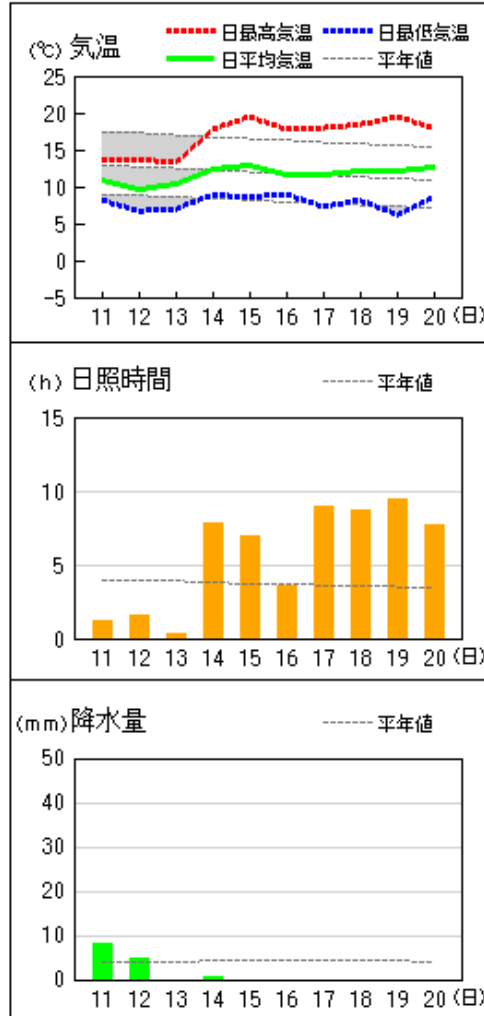
平均気温は、松江 平年並 浜田 平年並 西郷 平年並
 降水量は、松江 少ない 浜田 平年並 西郷 かなり少ない
 日照時間は、松江 かなり多い 浜田 多い 西郷 かなり多い

地上気象 気象経過図：2021年11月11日-2021年11月20日

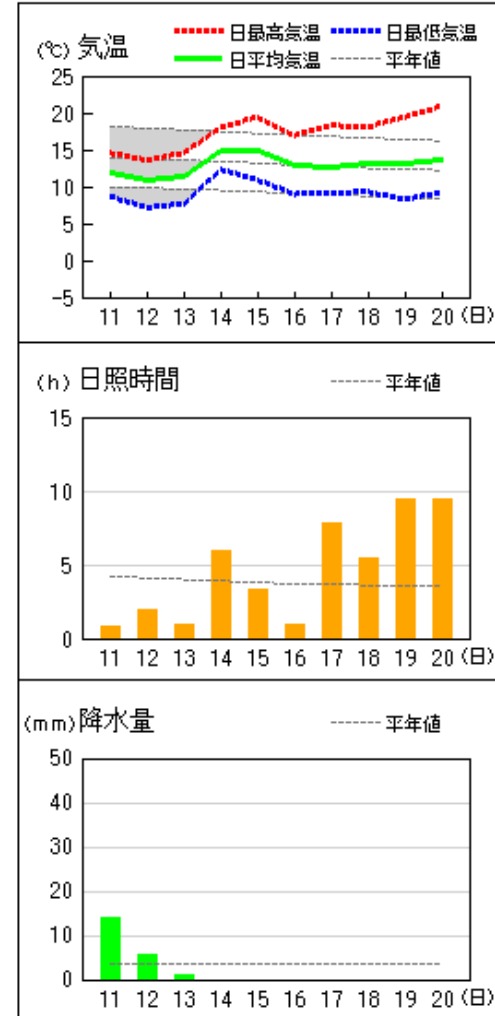
西郷



松江

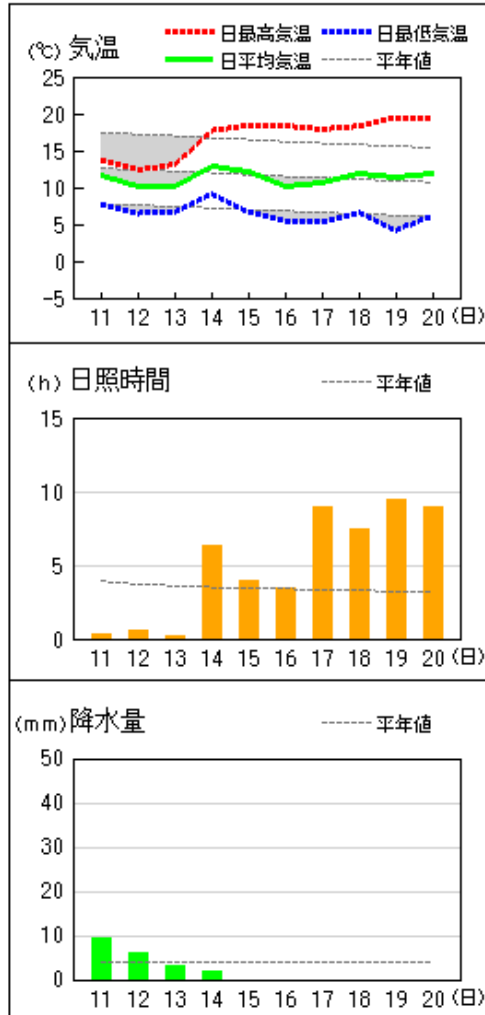


浜田

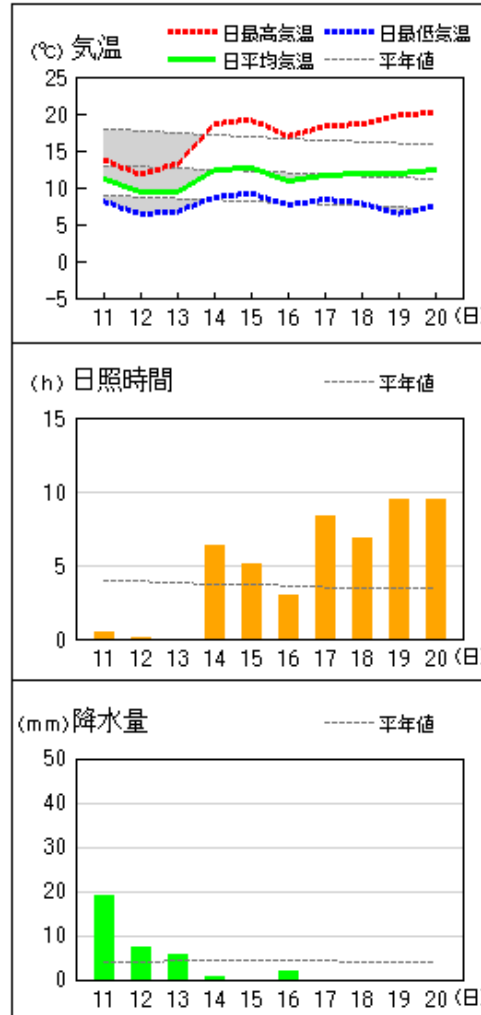


アメダス 気象経過図：2021年11月11日-2021年11月20日

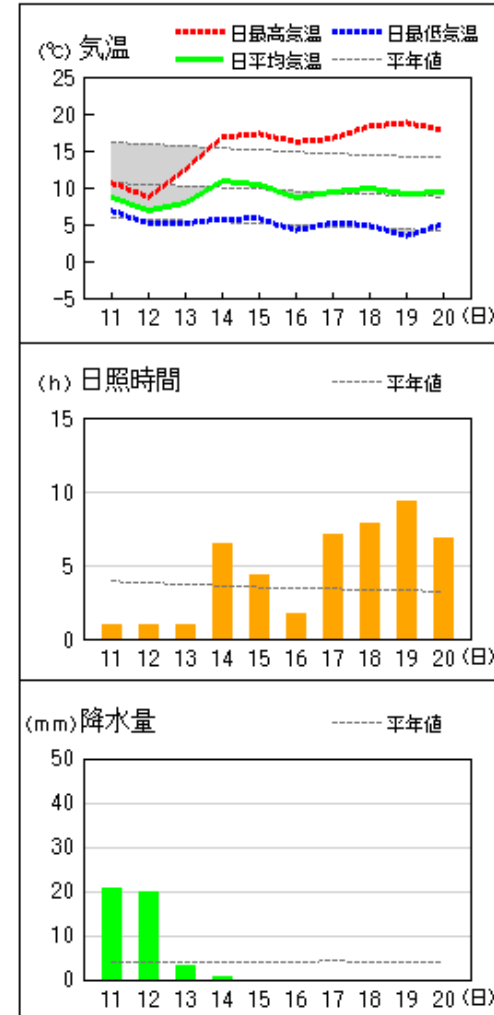
出雲



大田



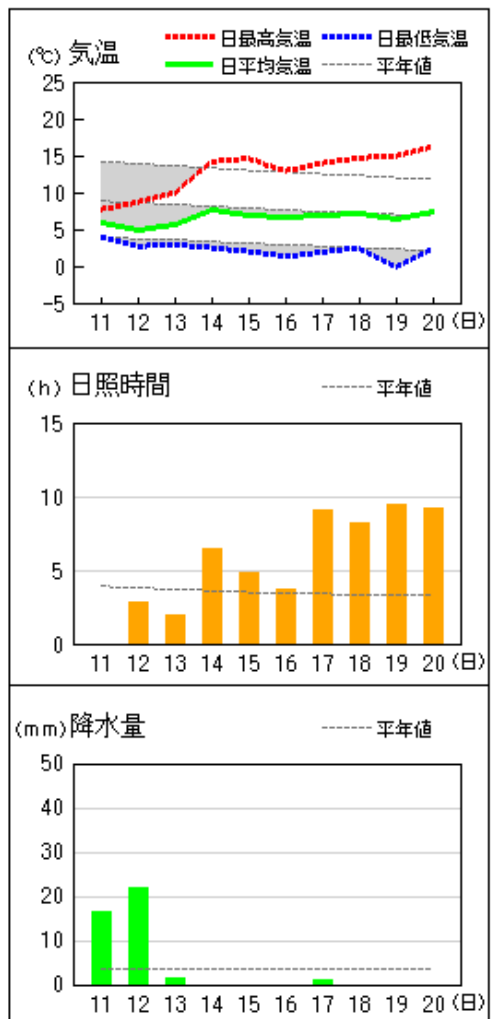
掛合



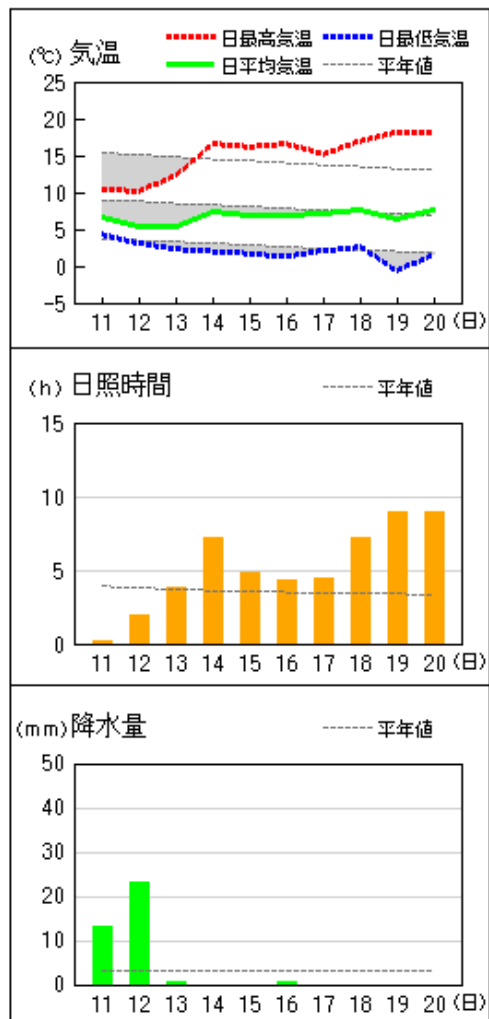
2021年3月2日以降のアメダス（松江、浜田、西郷を除く）の日照時間は推計値です。

アメダス 気象経過図：2021年11月11日-2021年11月20日

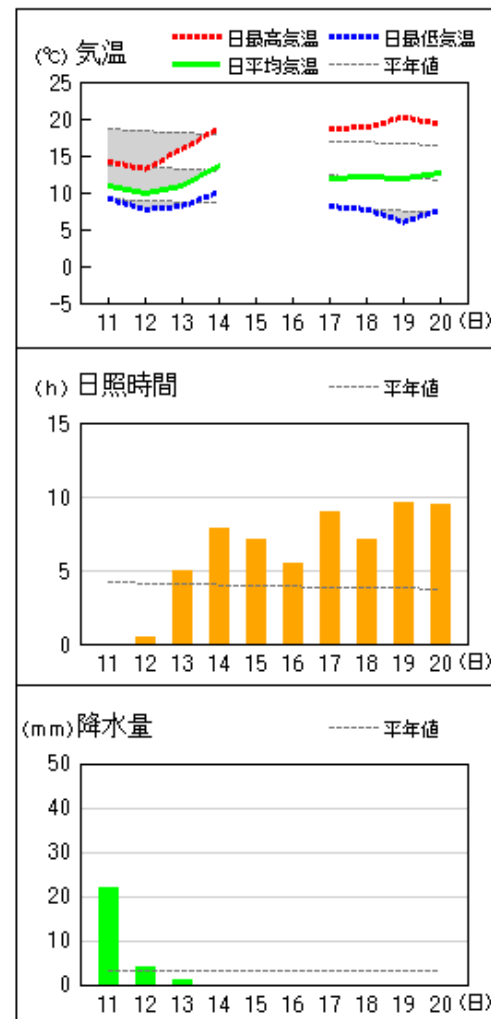
赤名



瑞穂



益田



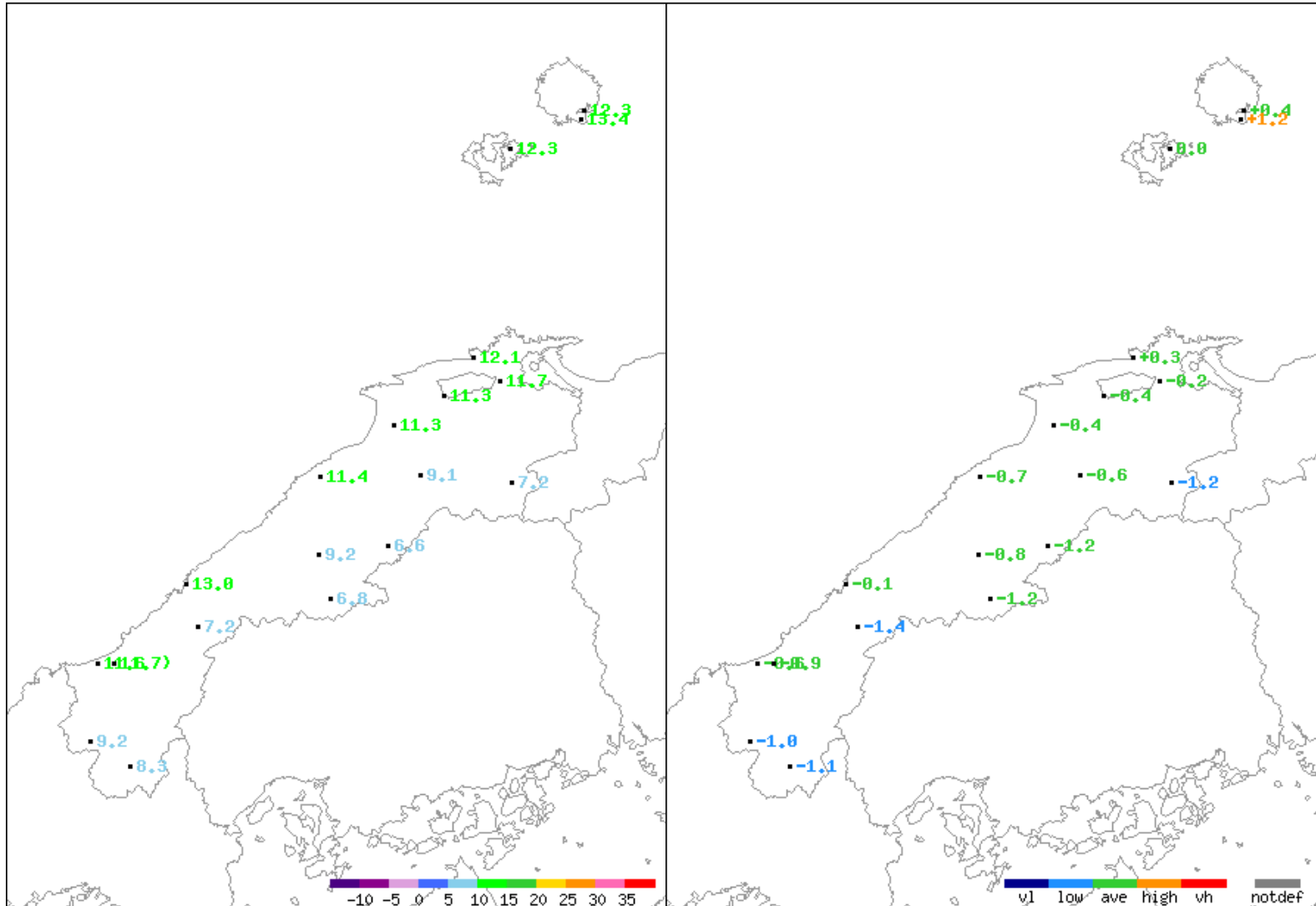
2021年3月2日以降のアメダス（松江、浜田、西郷を除く）の日照時間は推計値です。

11月中旬のアメダス気象分布図（平均気温）

平均気温（℃）

平年差（℃）

実況値・平年値（℃）



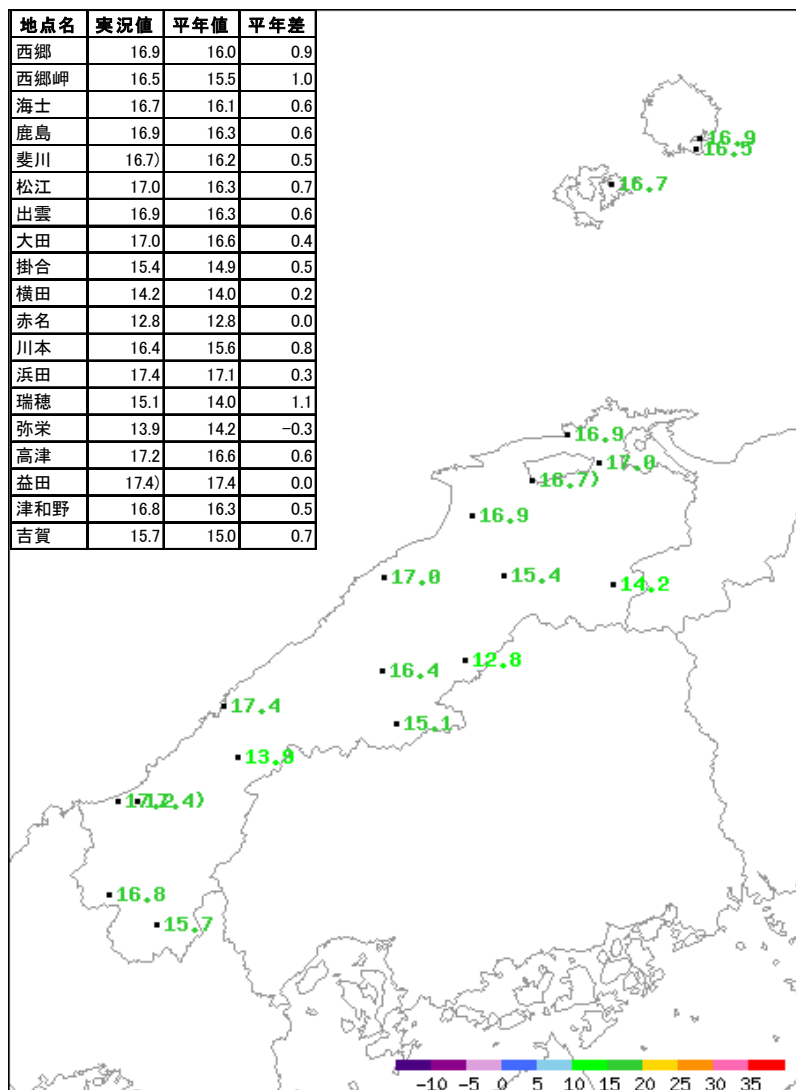
地点名	実況値	平年値	平年差
西郷	12.3	11.9	0.4
西郷岬	13.4	12.2	1.2
海士	12.3	12.3	0.0
鹿島	12.1	11.8	0.3
斐川	11.3	11.7	-0.4
松江	11.7	11.9	-0.2
出雲	11.3	11.7	-0.4
大田	11.4	12.1	-0.7
掛合	9.1	9.7	-0.6
横田	7.2	8.4	-1.2
赤名	6.6	7.8	-1.2
川本	9.2	10.0	-0.8
浜田	13.0	13.1	-0.1
瑞穂	6.8	8.0	-1.2
弥栄	7.2	8.6	-1.4
高津	11.6	12.2	-0.6
益田	11.7	12.6	-0.9
津和野	9.2	10.2	-1.0
吉賀	8.3	9.4	-1.1

■凡例

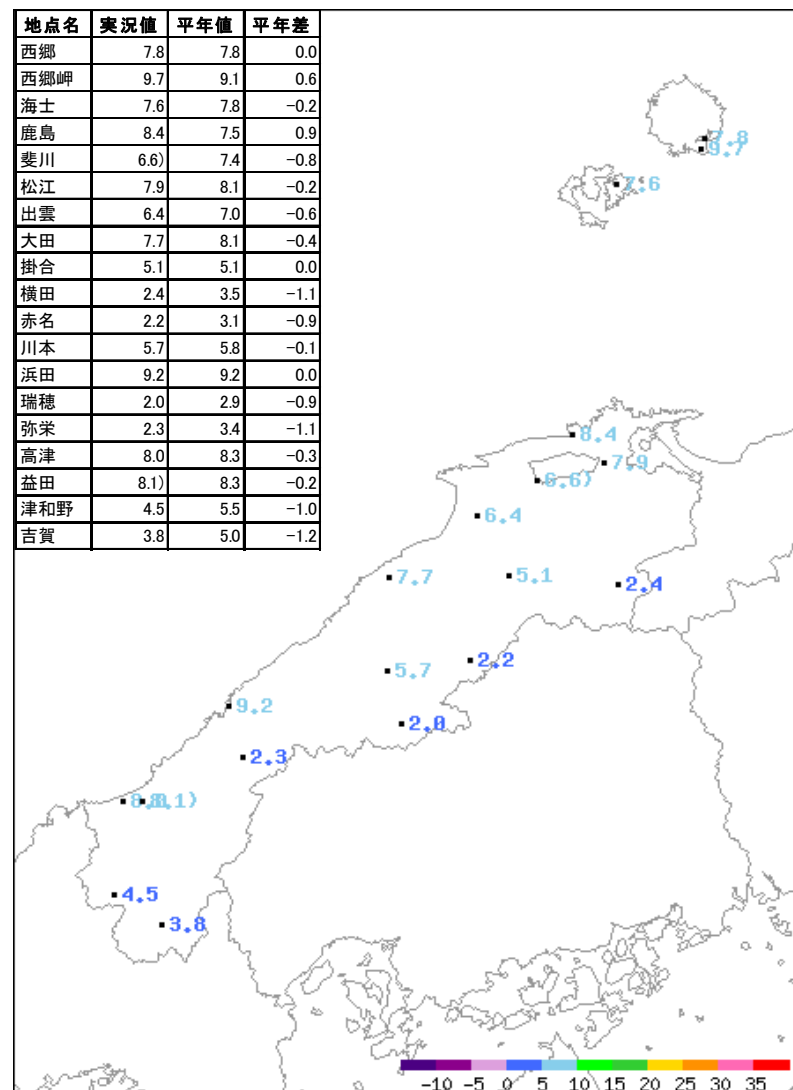
- D 正常値
- 現象なし
- D) 準正常値
- D] 資料不足値
- X 資料なし
- // 平年値なし

11月中旬のアメダス気象分布図 (最高気温・最低気温の旬平均)

最高気温の旬平均 (°C)



最低気温の旬平均 (°C)

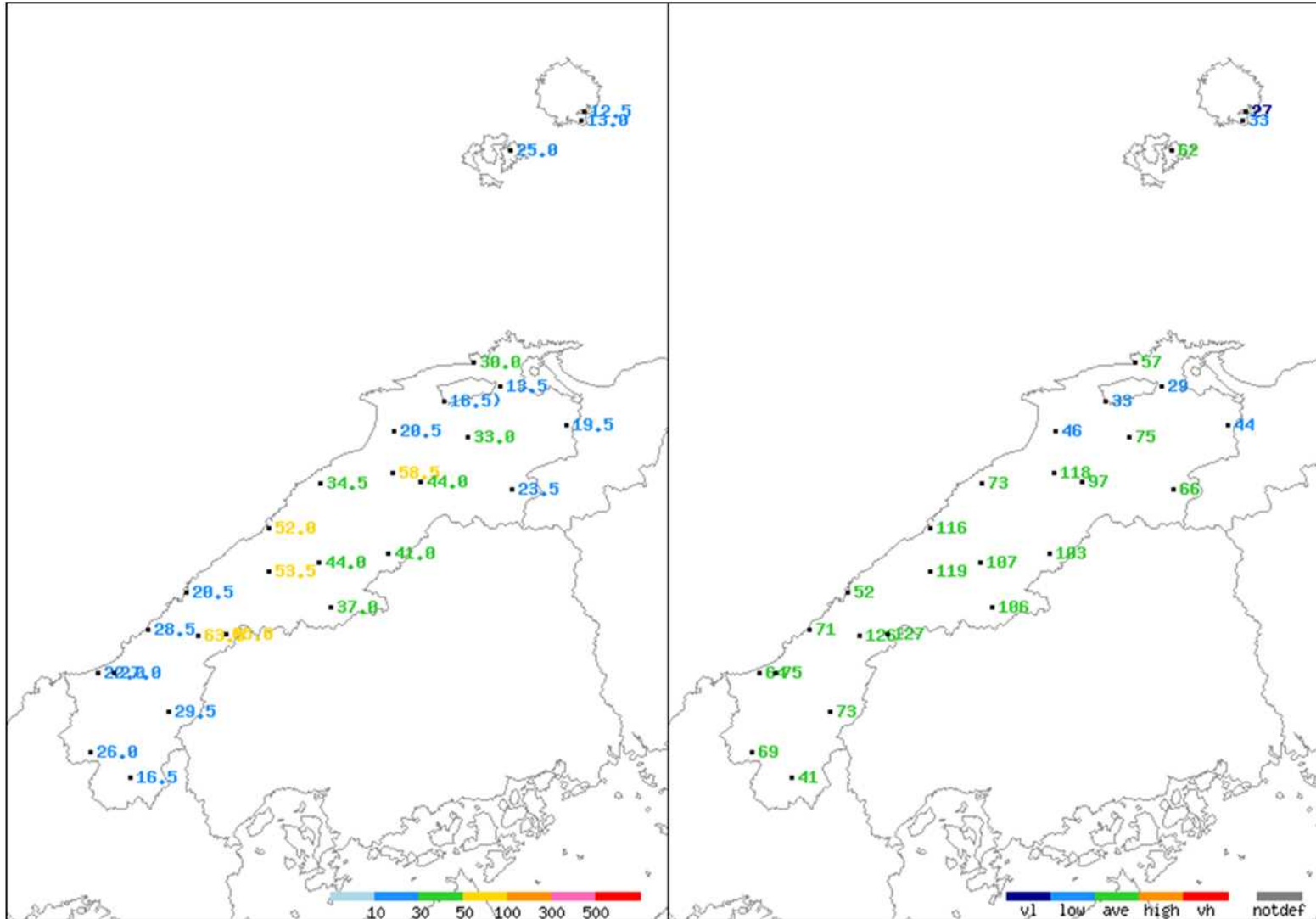


11月中旬のアメダス気象分布図 (降水量)

降水量 (mm)

平年比 (%)

実況値・平年値 (mm)



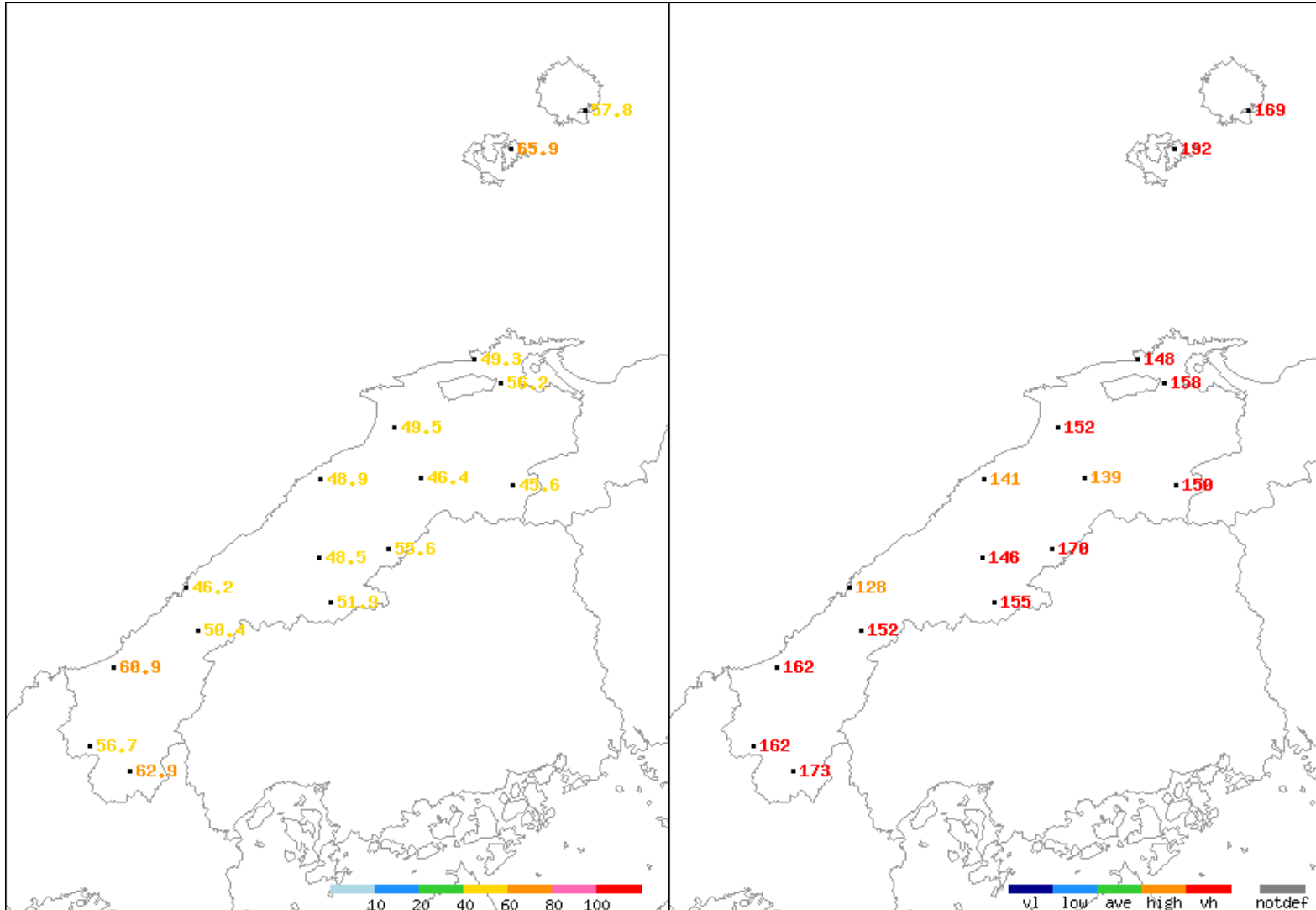
地点名	実況値	平年値	平年比(%)
西郷	12.5	46.2	27
西郷岬	13.0	39.5	33
海士	25.0	40.1	62
鹿島	30.0	53.0	57
斐川	16.5	49.7	33
松江	13.5	47.2	29
出雲	20.5	44.7	46
大東	33.0	43.9	75
伯太	19.5	44.6	44
佐田	58.5	49.5	118
大田	34.5	47.1	73
掛合	44.0	45.3	97
横田	23.5	35.7	66
福光	52.0	44.7	116
赤名	41.0	39.8	103
桜江	53.5	44.9	119
川本	44.0	41.2	107
浜田	20.5	39.4	52
瑞穂	37.0	35.0	106
三隅	28.5	40.2	71
弥栄	63.5	50.4	126
波佐	65.0	51.1	127
高津	22.0	34.3	64
益田	27.0	35.9	75
匹見	29.5	40.6	73
津和野	26.0	37.6	69
吉賀	16.5	40.2	41

11月中旬のアメダス気象分布図（日照時間）

日照時間 (h)

平年比 (%)

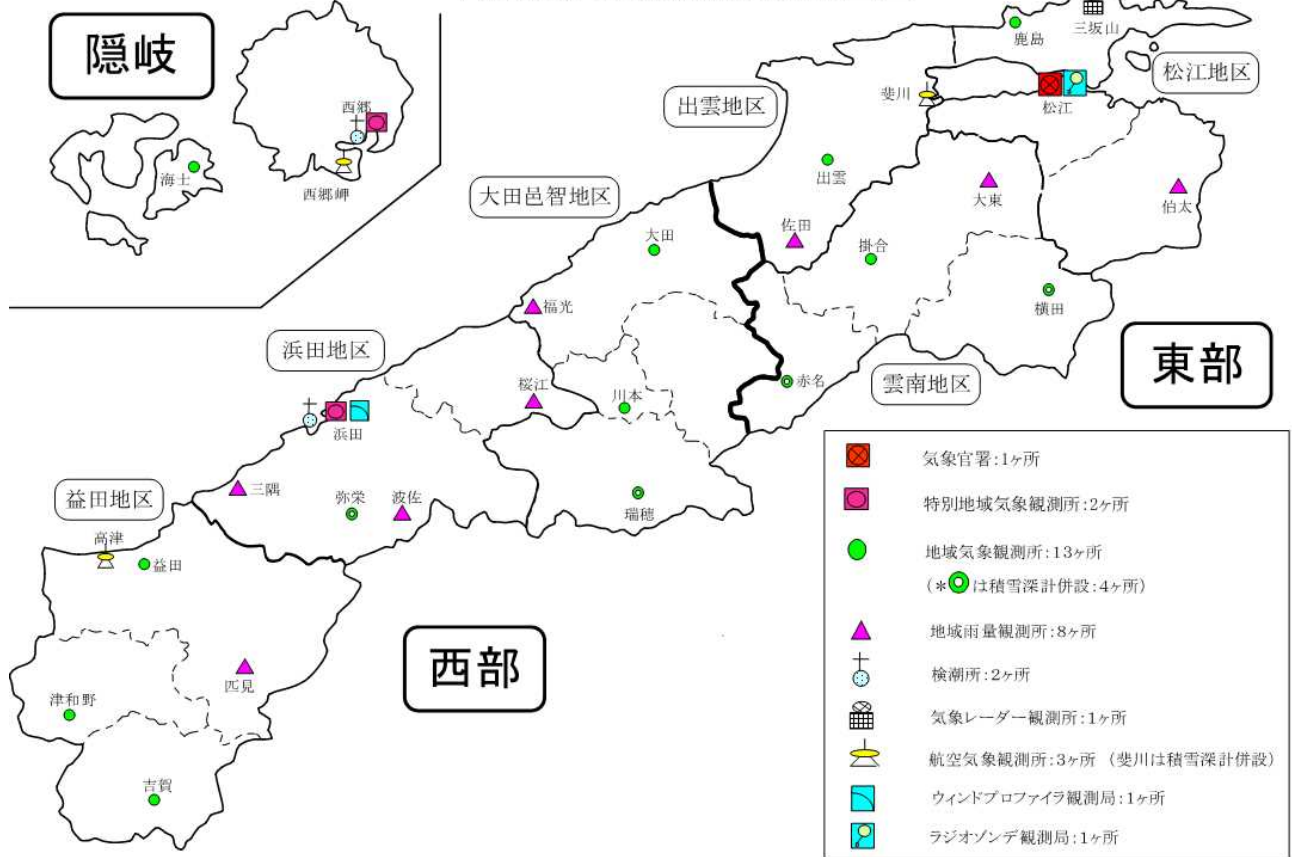
実況値・平年値 (h)



地点名	実況値	平年値	平年比(%)
西郷	57.8	34.3	169
松江	56.2	35.5	158
浜田	46.2	36.1	128
地点名	推計値	平年値	平年比(%)
海士	65.9	34.4	192
鹿島	49.3	33.4	148
出雲	49.5	32.6	152
大田	48.9	34.6	141
掛合	46.4	33.3	139
横田	45.6	30.4	150
赤名	55.6	32.8	170
川本	48.5	33.2	146
瑞穂	51.9	33.5	155
弥栄	50.4	33.1	152
益田	60.9	37.7	162
津和野	56.7	35.0	162
吉賀	62.9	36.4	173

※日照時間は、2021年3月2日以降、官署等（松江・浜田・西郷）の実況値とアメダスの推計値を同一図内に示していますが、実況値と推計値を単純に比較することはできませんのでご注意ください。平年比など平年値との比較はこれまで通り可能です。

島根県内気象観測所配置図



令和3年3月2日現在

島根県地域気象観測所（アメダス）所在地一覧表

観測所	気温	降水量	日照	風向 風速	積雪	所在地	緯度	経度	海面上 の高さ
西郷	○	○	○	○	○	隠岐郡隠岐の島町西町大城ノ一（西郷特別地域気象観測所）	36°12.2'	133°20.0'	27m
西郷岬	○	○		○		隠岐郡隠岐の島町岬町（隠岐航空気象観測所）	36°10.7'	133°19.4'	80m
海士	○	○	△	○		隠岐郡海士町海士	36°05.8'	133°05.8'	3m
鹿島	○	○	△	○		松江市鹿島町佐陀本郷	35°31.2'	132°59.0'	3m
斐川	○	○		○	○	出雲市斐川町沖州（出雲航空気象観測所）	35°24.8'	132°53.4'	2m
松江	○	○	○	○	○	松江市西津田（松江地方気象台）	35°27.4'	133°03.9'	17m
出雲	○	○	△	○		出雲市芦渡町	35°19.9'	132°43.8'	20m
大東		○				雲南市大東町下阿用	35°19.1'	132°57.9'	56m
伯太		○				安来市伯太町西母里	35°21.0'	133°16.4'	23m
佐田		○				出雲市佐田町大呂	35°13.3'	132°43.4'	100m
大田	○	○	△	○		大田市大田町大田	35°11.4'	132°29.8'	30m
掛合	○	○	△	○		雲南市掛合町掛合	35°11.8'	132°48.9'	215m
横田	○	○	△	○	○	仁多郡奥出雲町稲原	35°10.4'	133°06.2'	369m
福光		○				大田市温泉津町福光	35°04.2'	132°20.0'	8m
赤名	○	○	△	○	○	飯石郡飯南町下赤名	35°00.1'	132°42.7'	444m
桜江		○				江津市桜江町川戸	34°57.2'	132°20.0'	32m
川本	○	○	△	○		邑智郡川本町川本	34°58.6'	132°29.5'	132m
浜田	○	○	○	○		浜田市大辻町（浜田特別地域気象観測所）	34°53.8'	132°04.2'	19m
瑞穂	○	○	△	○	○	邑智郡邑南町淀原	34°51.2'	132°31.8'	327m
三隅		○				浜田市三隅町西河内	34°47.7'	131°56.9'	9m
弥栄	○	○	△	○	○	浜田市弥栄町長安本郷	34°46.6'	132°06.5'	380m
波佐		○				浜田市金城町波佐	34°46.8'	132°11.8'	370m
高津	○	○		○		益田市内田町（石見航空気象観測所）	34°40.5'	131°47.4'	54m
益田	○	○	△	○		益田市あけぼの東町	34°40.6'	131°50.6'	4m
匹見		○				益田市匹見町匹見	34°34.3'	132°01.0'	259m
津和野	○	○	△	○		鹿足郡津和野町森村	34°27.7'	131°46.2'	165m
吉賀	○	○	△	○		鹿足郡吉賀町七日市	34°23.5'	131°53.6'	250m

○：実測値 △：推計値

令和3年3月2日