

島根県の気象概況(旬の速報)

令和3年8月上旬

松江地方気象台

令和3年8月上旬の気象概況

期間の前半は高気圧に覆われて晴れた日が多かった。7日から8日にかけて湿った空気の影響で大雨となったところがあり、9日にかけては台風第9号の影響で暴風を伴い8月の月降水量を超える大雨となった。

日付	天気概況	天気	
		松江(06時～18時)	松江(18時～翌06時)
1日	高気圧に覆われるが、湿った空気の影響を受ける	晴	曇時々雨一時晴
2日	高気圧に覆われる	曇時々晴	晴時々曇
3日	高気圧に覆われるが、気圧の谷や湿った空気の影響を受ける	晴後一時曇	晴
4日	高気圧に覆われる	晴	晴
5日	高気圧に覆われる	晴	晴
6日	高気圧に覆われる	晴	曇時々晴
7日	湿った空気の影響を受ける	晴時々曇後雨、雷を伴う	晴時々曇、雷を伴う
8日	湿った空気の影響を受ける	雨時々曇一時晴、雷を伴う	大雨、雷を伴う
9日	台風第9号から変わった低気圧の影響を受ける	暴風雨	雨時々曇一時晴
10日	気圧の谷や湿った空気の影響を受ける	曇時々晴一時雨	曇時々晴

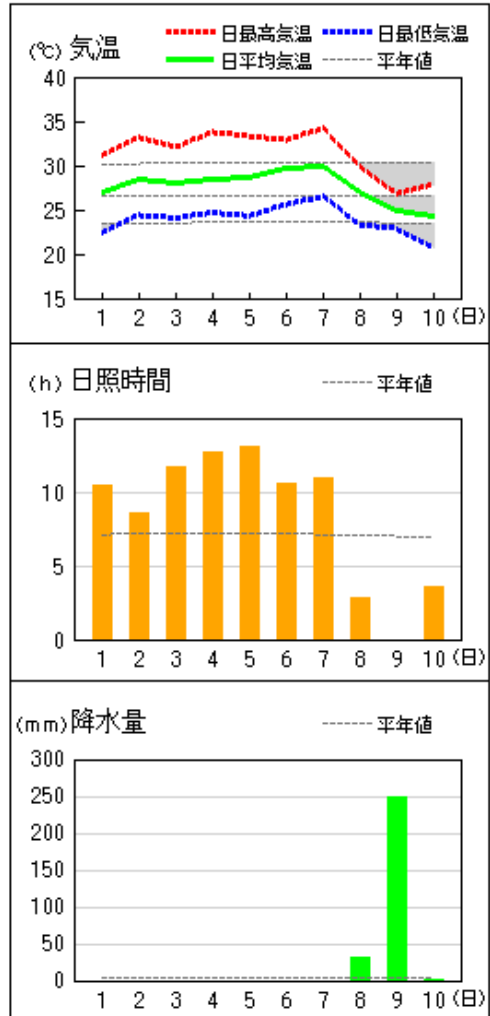
気象官署・特別地域気象観測所の観測値(8月上旬)

要素	気温(°C)						降水量(mm)		日照時間(h)	
	平均		最高		最低		本年	平年	本年	平年
	本年	平年	本年	平年	本年	平年				
松江	28.8	27.9	34.2	32.5	25.0	24.6	167.0	31.7	83.9	72.3
浜田	28.0	27.5	32.0	31.3	24.3	24.3	220.0	31.9	86.0	77.4
西郷	27.6	26.7	31.5	30.5	23.9	23.6	282.0	38.9	84.5	73.7

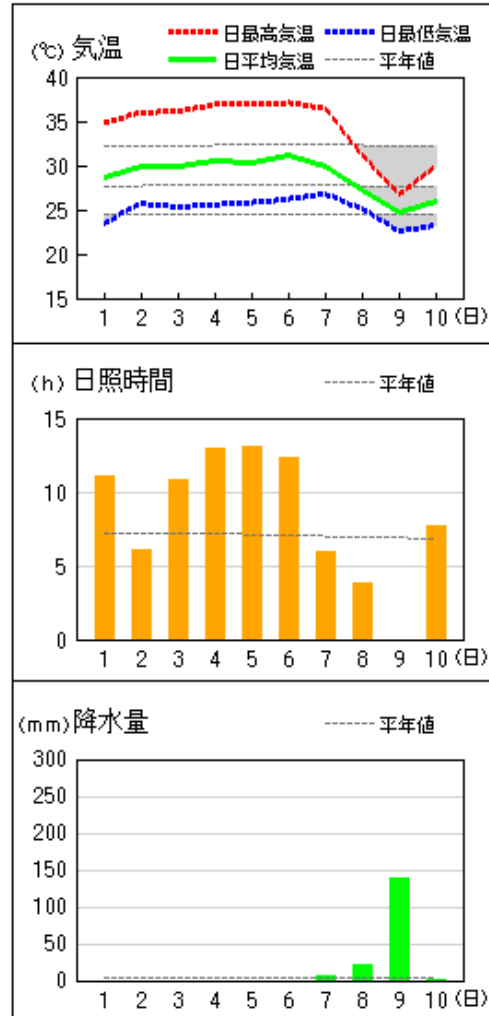
平均気温は、松江 高い 浜田 平年並 西郷 高い
 降水量は、松江 かなり多い 浜田 かなり多い 西郷 かなり多い
 日照時間は、松江 平年並 浜田 平年並 西郷 平年並

地上気象 気象経過図：2021年08月01日-2021年08月10日

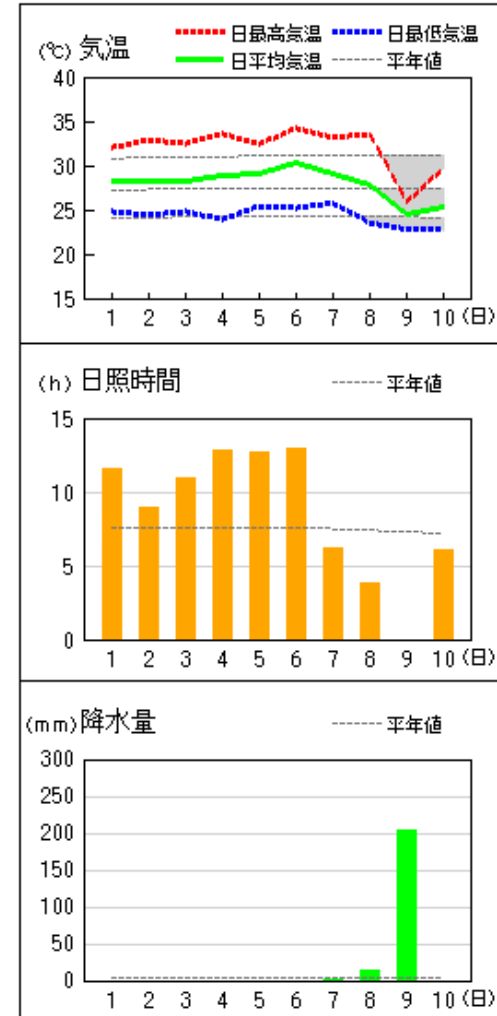
西郷



松江

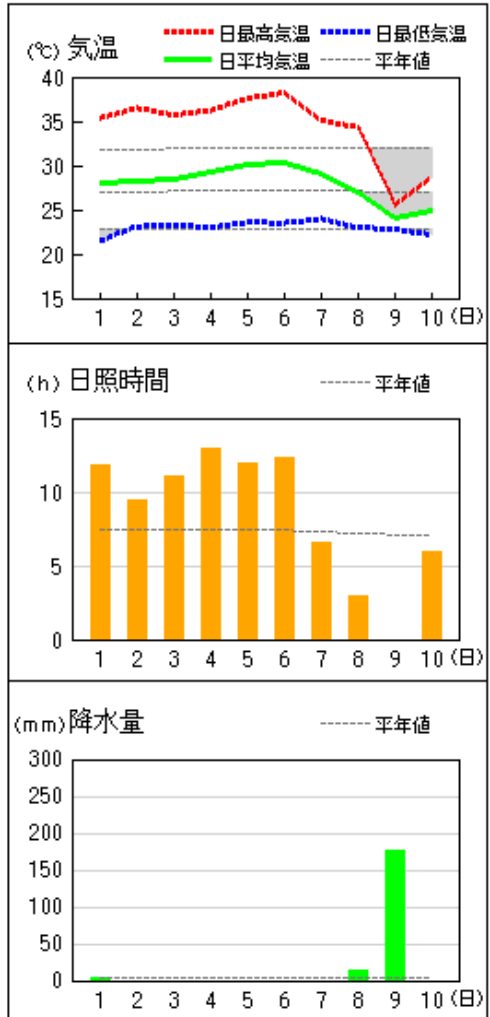


浜田

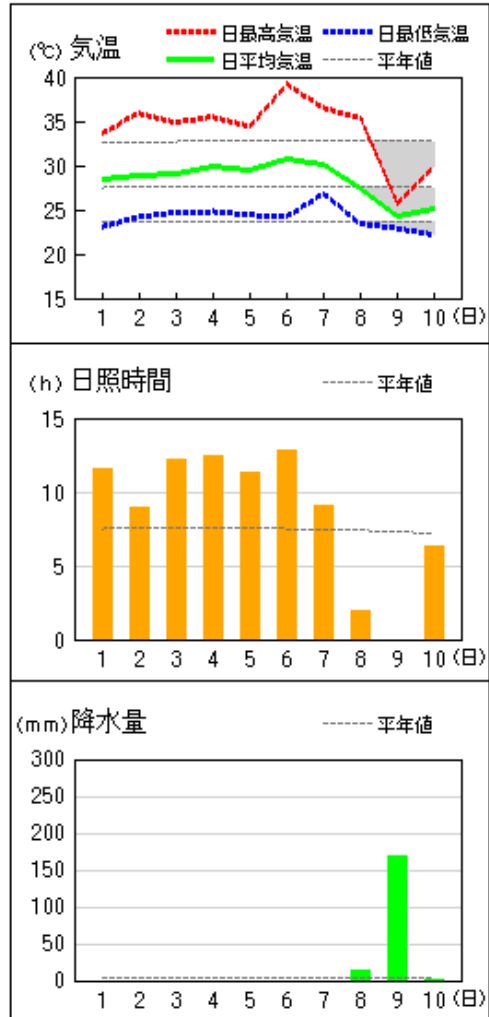


アメダス 気象経過図：2021年08月01日-2021年08月10日

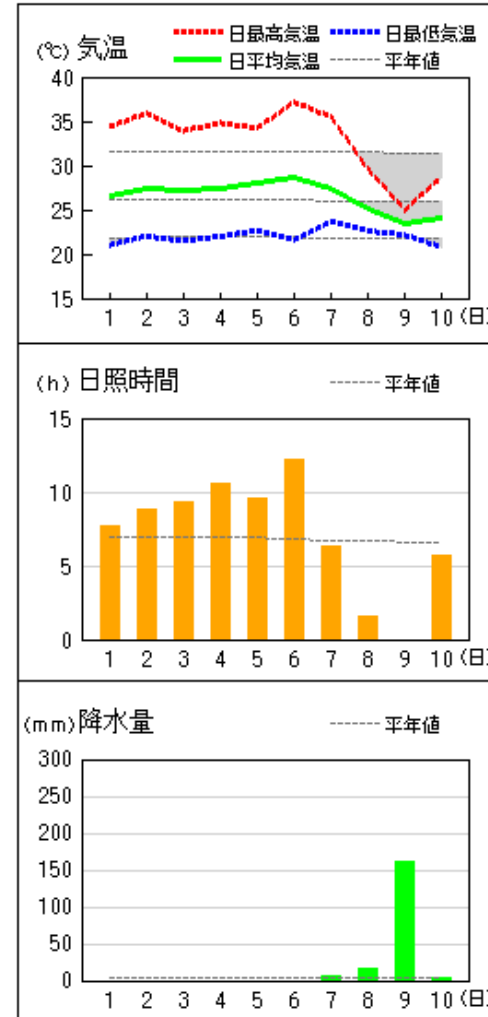
出雲



大田



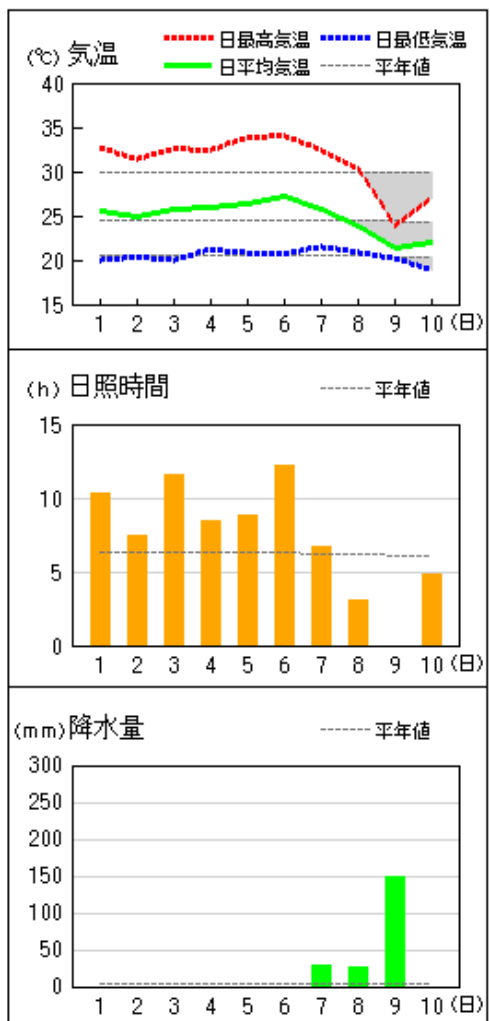
掛合



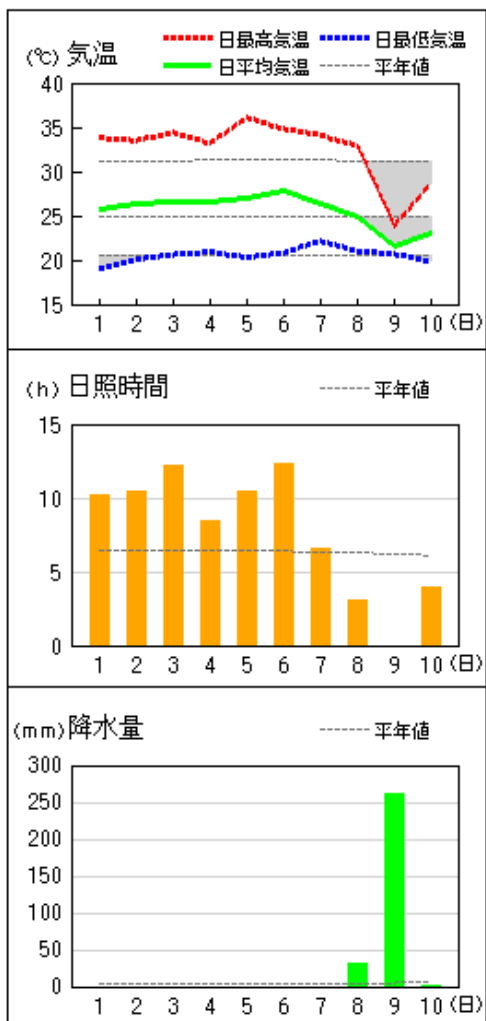
2021年3月2日以降のアメダス（松江、浜田、西郷を除く）の日照時間は推計値です。

アメダス 気象経過図：2021年08月01日-2021年08月10日

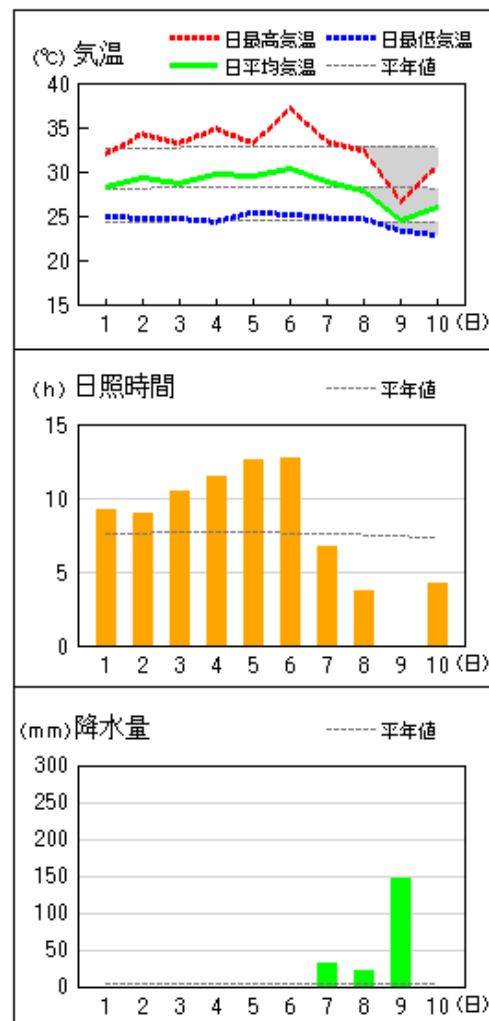
赤名



瑞穂



益田



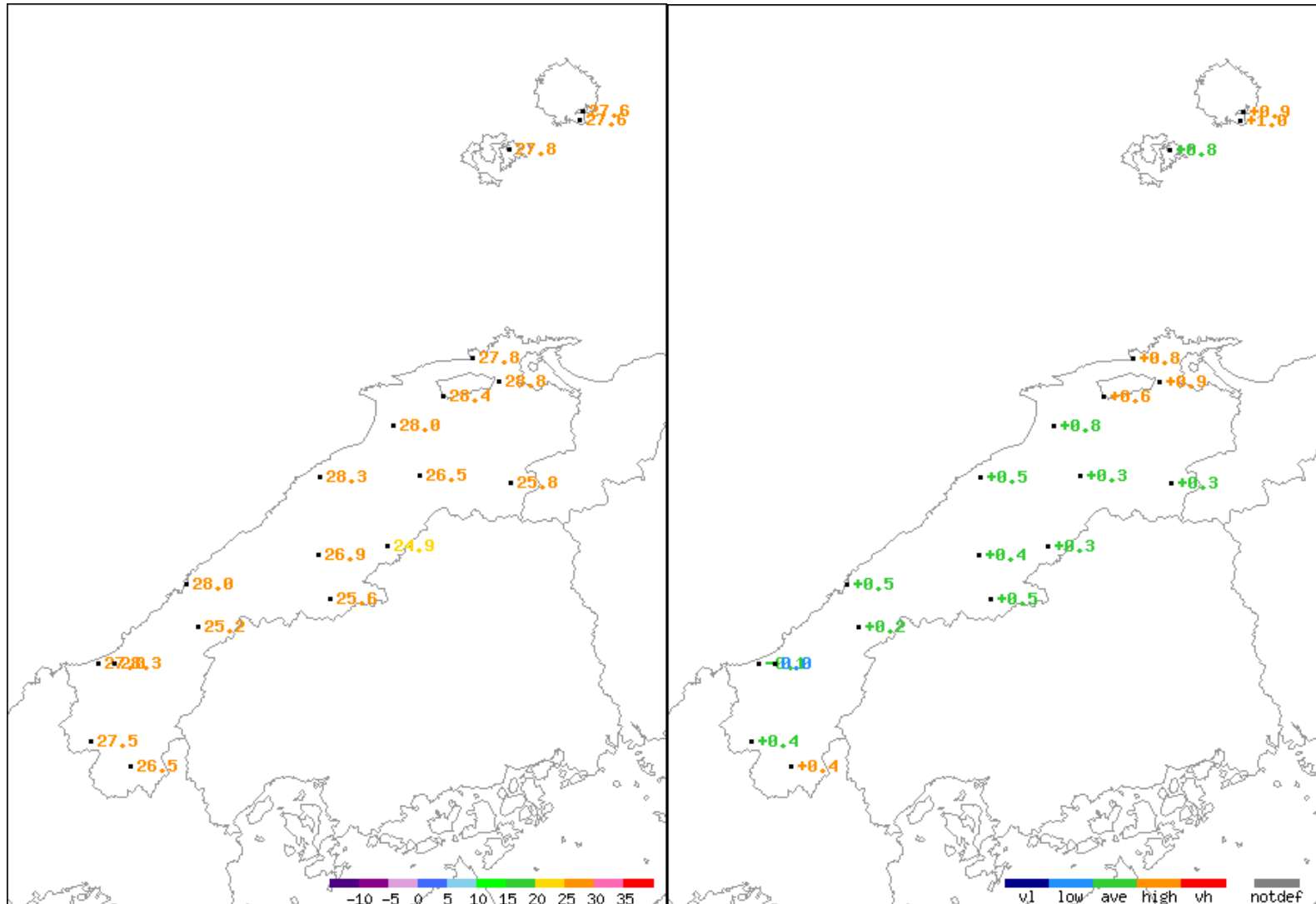
2021年3月2日以降のアメダス（松江、浜田、西郷を除く）の日照時間は推計値です。

8月上旬のアメダス気象分布図（平均気温）

平均気温（℃）

平年差（℃）

実況値・平年値（℃）



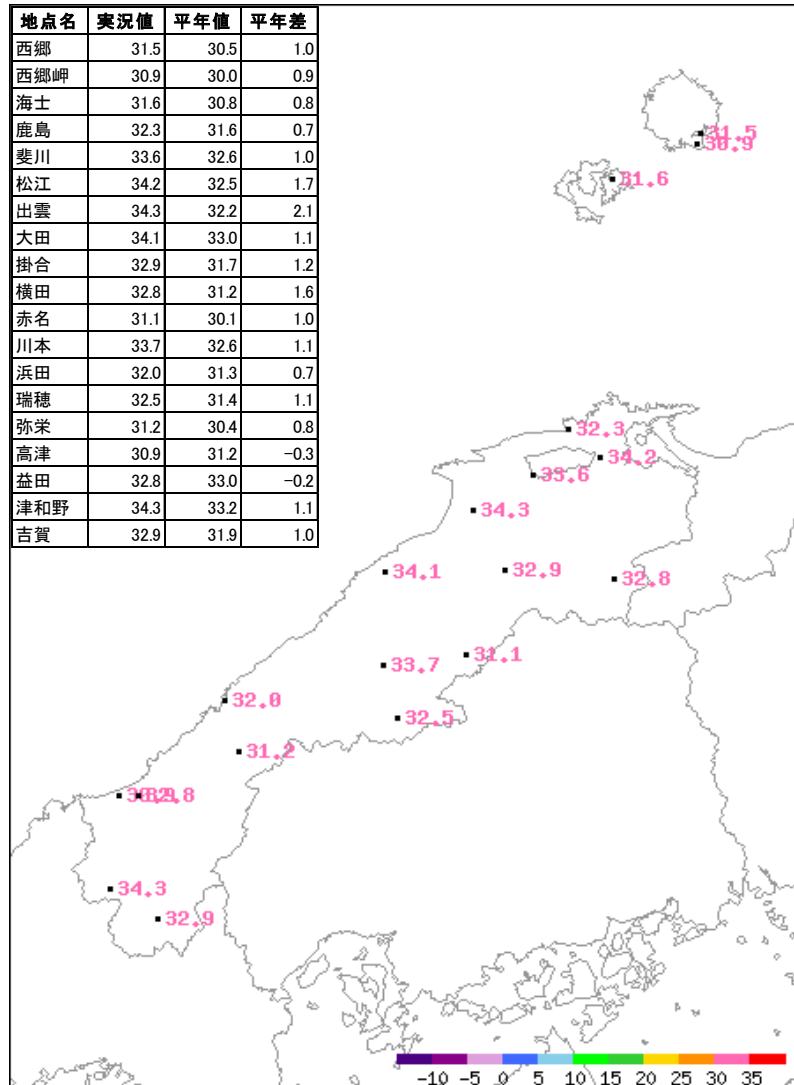
地点名	実況値	平年値	平年差
西郷	27.6	26.7	0.9
西郷岬	27.6	26.6	1.0
海士	27.8	27.0	0.8
鹿島	27.8	27.0	0.8
斐川	28.4	27.8	0.6
松江	28.8	27.9	0.9
出雲	28.0	27.2	0.8
大田	28.3	27.8	0.5
掛合	26.5	26.2	0.3
横田	25.8	25.5	0.3
赤名	24.9	24.6	0.3
川本	26.9	26.5	0.4
浜田	28.0	27.5	0.5
瑞穂	25.6	25.1	0.5
弥栄	25.2	25.0	0.2
高津	27.0	27.1	-0.1
益田	28.3	28.3	0.0
津和野	27.5	27.1	0.4
吉賀	26.5	26.1	0.4

■凡例

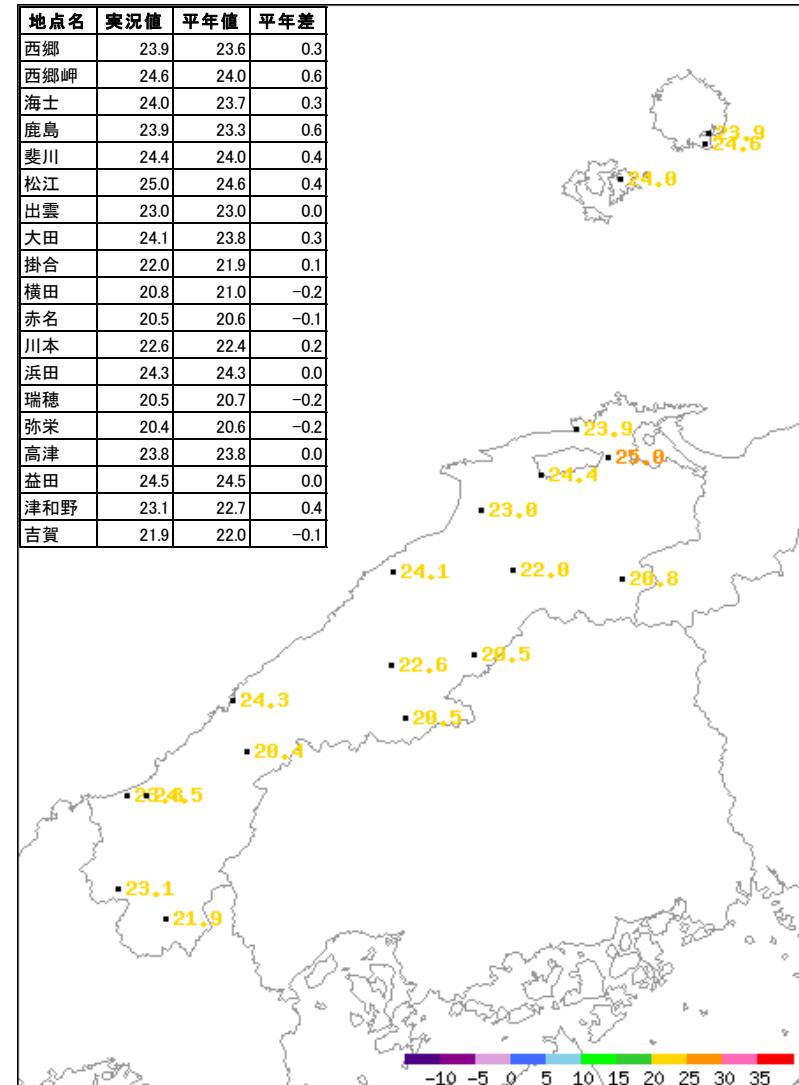
- D 正常値
- 現象なし
- D) 準正常値
- D] 資料不足値
- X 資料なし
- // 平年値なし

8月上旬のアメダス気象分布図 (最高気温・最低気温の旬平均)

最高気温の旬平均 (°C)



最低気温の旬平均 (°C)

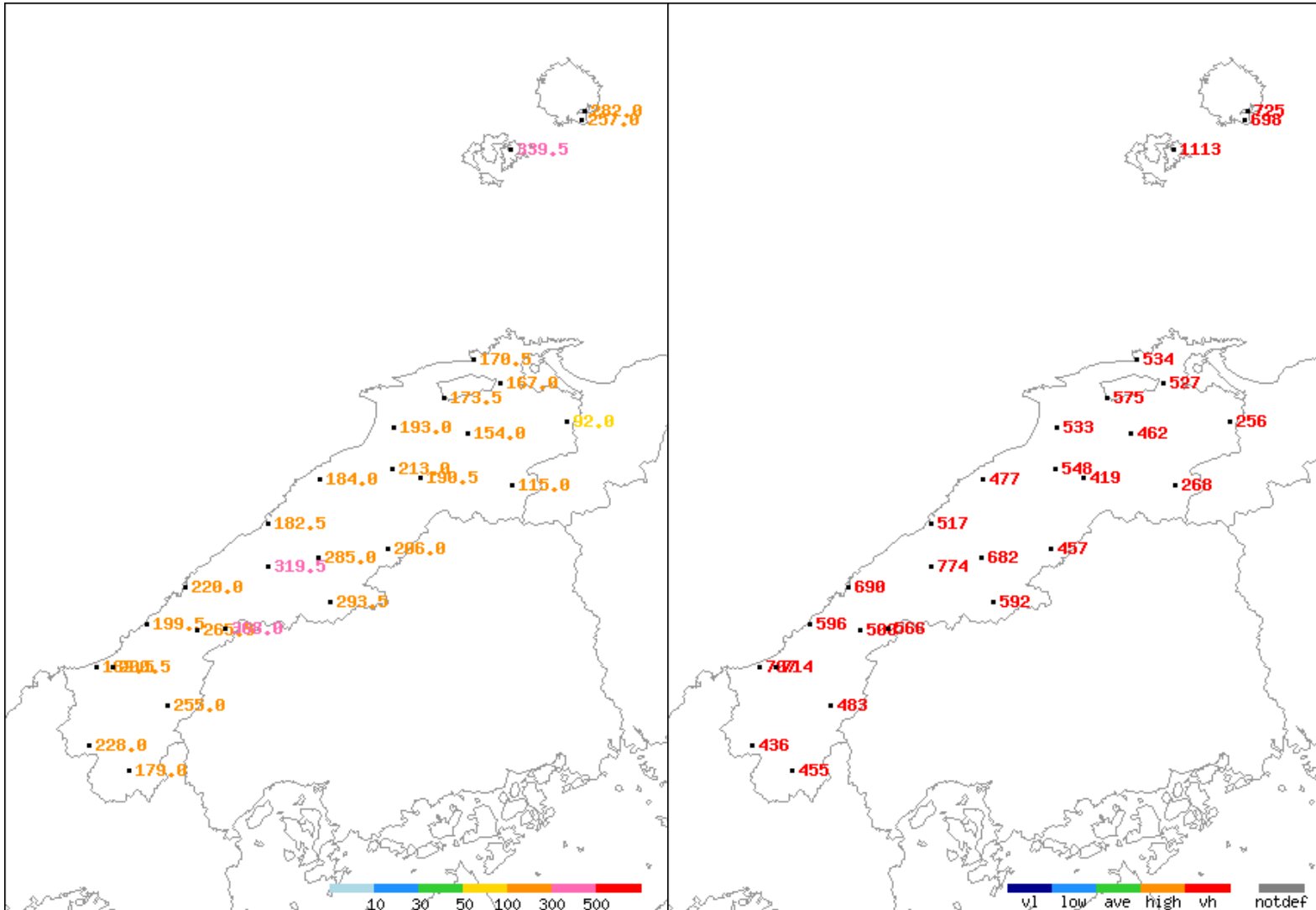


8月上旬のアメダス気象分布図（降水量）

降水量 (mm)

平年比 (%)

実況値・平年値 (mm)



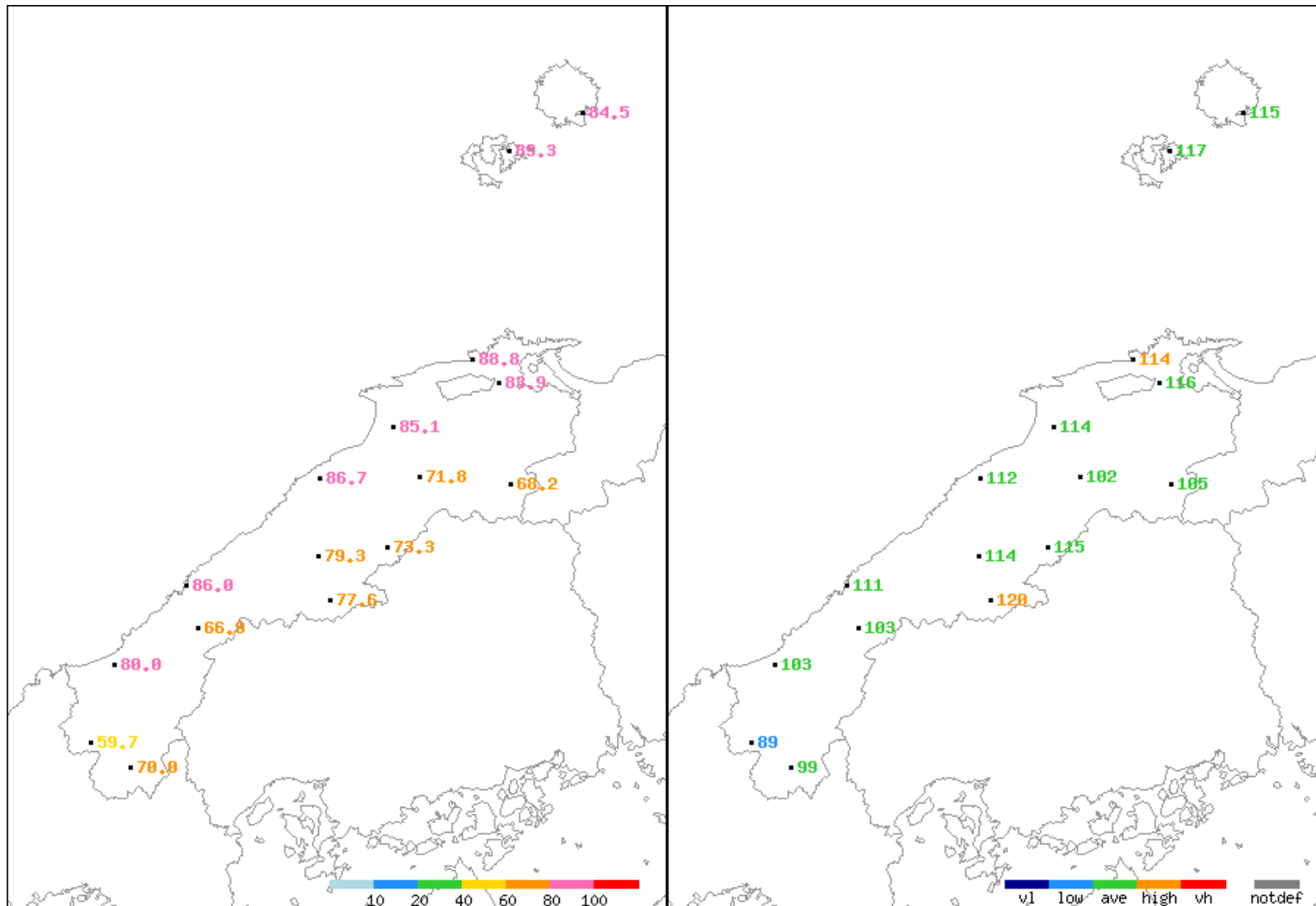
地点名	実況値	平年値	平年比(%)
西郷	282.0	38.9	725
西郷岬	257.0	36.8	698
海士	339.5	30.5	1113
鹿島	170.5	31.9	534
斐川	173.5	30.2	575
松江	167.0	31.7	527
出雲	193.0	36.2	533
大東	154.0	33.3	462
伯太	92.0	36.0	256
佐田	213.0	38.9	548
大田	184.0	38.6	477
掛合	190.5	45.5	419
横田	115.0	42.9	268
福光	182.5	35.3	517
赤名	206.0	45.1	457
桜江	319.5	41.3	774
川本	285.0	41.8	682
浜田	220.0	31.9	690
瑞穂	293.5	49.6	592
三隅	199.5	33.5	596
弥栄	265.5	53.1	500
波佐	368.0	65.0	566
高津	182.5	25.8	707
益田	200.5	28.1	714
匹見	255.0	52.8	483
津和野	228.0	52.3	436
吉賀	179.0	39.3	455

8月上旬のアメダス気象分布図（日照時間）

日照時間 (h)

平年比 (%)

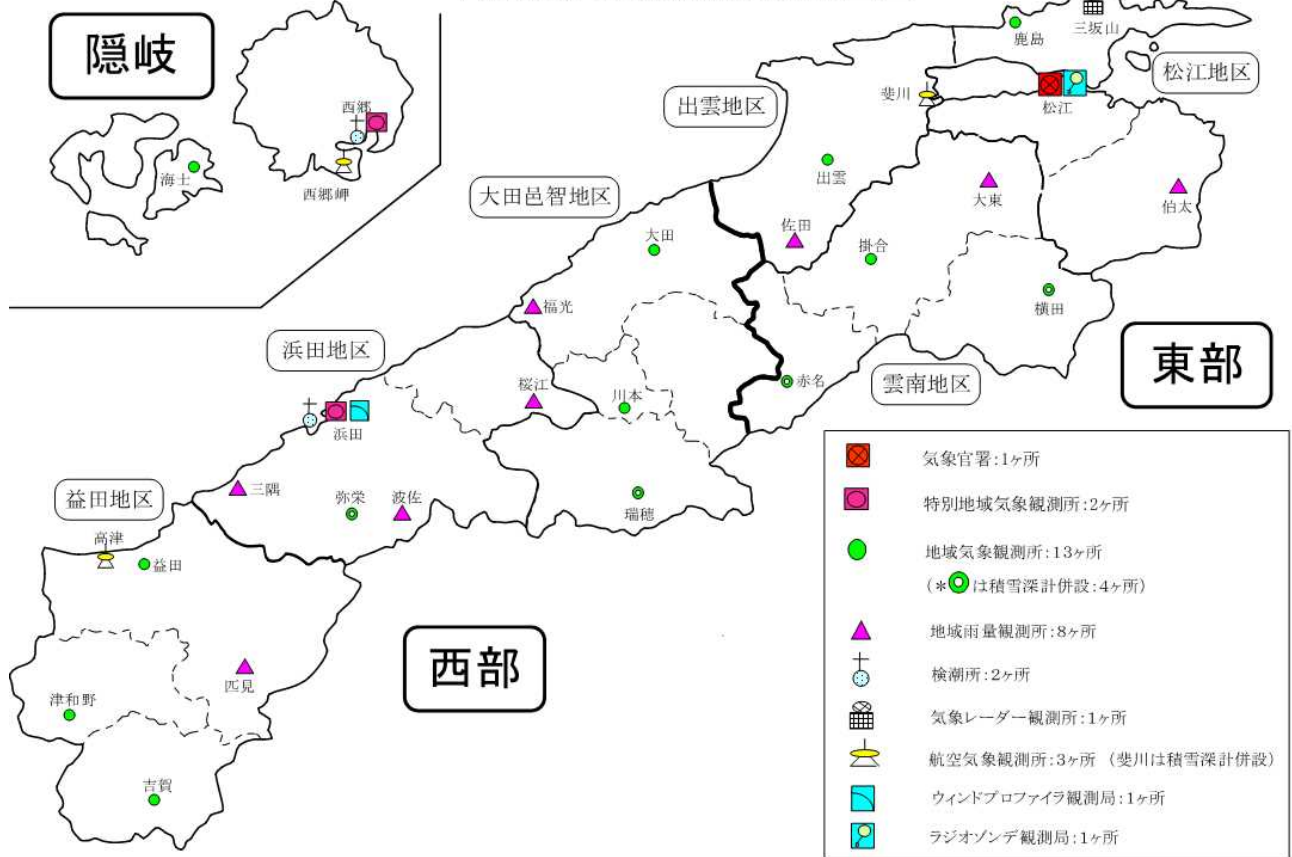
実況値・平年値 (h)



地点名	実況値	平年値	平年比(%)
西郷	84.5	73.7	115
松江	83.9	72.3	116
浜田	86.0	77.4	111
地点名	推計値	平年値	平年比(%)
海士	89.3	76.2	117
鹿島	88.8	77.8	114
出雲	85.1	74.8	114
大田	86.7	77.4	112
掛合	71.8	70.1	102
横田	68.2	65.1	105
赤名	73.3	64.0	115
川本	79.3	69.8	114
瑞穂	77.6	64.7	120
弥栄	66.9	64.8	103
益田	80.0	78.0	103
津和野	59.7	67.4	89
吉賀	70.0	70.4	99

※日照時間は、2021年3月2日以降、官署等（松江・浜田・西郷）の実況値とアメダスの推計値を同一図内に示していますが、実況値と推計値を単純に比較することはできませんのでご注意ください。平年比など平年値との比較はこれまで通り可能です。

島根県内気象観測所配置図



令和3年3月2日現在

島根県地域気象観測所（アメダス）所在地一覧表

観測所	気温	降水量	日照	風向 風速	積雪	所在地	緯度	経度	海面上 の高さ
西郷	○	○	○	○	○	隠岐郡隠岐の島町西町大城ノ一（西郷特別地域気象観測所）	36°12.2'	133°20.0'	27m
西郷岬	○	○		○		隠岐郡隠岐の島町岬町（隠岐航空気象観測所）	36°10.7'	133°19.4'	80m
海士	○	○	△	○		隠岐郡海士町海士	36°05.8'	133°05.8'	3m
鹿島	○	○	△	○		松江市鹿島町佐陀本郷	35°31.2'	132°59.0'	3m
斐川	○	○		○	○	出雲市斐川町沖州（出雲航空気象観測所）	35°24.8'	132°53.4'	2m
松江	○	○	○	○	○	松江市西津田（松江地方気象台）	35°27.4'	133°03.9'	17m
出雲	○	○	△	○		出雲市芦渡町	35°19.9'	132°43.8'	20m
大東		○				雲南市大東町下阿用	35°19.1'	132°57.9'	56m
伯太		○				安来市伯太町西母里	35°21.0'	133°16.4'	23m
佐田		○				出雲市佐田町大呂	35°13.3'	132°43.4'	100m
大田	○	○	△	○		大田市大田町大田	35°11.4'	132°29.8'	30m
掛合	○	○	△	○		雲南市掛合町掛合	35°11.8'	132°48.9'	215m
横田	○	○	△	○	○	仁多郡奥出雲町稲原	35°10.4'	133°06.2'	369m
福光		○				大田市温泉津町福光	35°04.2'	132°20.0'	8m
赤名	○	○	△	○	○	飯石郡飯南町下赤名	35°00.1'	132°42.7'	444m
桜江		○				江津市桜江町川戸	34°57.2'	132°20.0'	32m
川本	○	○	△	○		邑智郡川本町川本	34°58.6'	132°29.5'	132m
浜田	○	○	○	○		浜田市大辻町（浜田特別地域気象観測所）	34°53.8'	132°04.2'	19m
瑞穂	○	○	△	○	○	邑智郡邑南町淀原	34°51.2'	132°31.8'	327m
三隅		○				浜田市三隅町西河内	34°47.7'	131°56.9'	9m
弥栄	○	○	△	○	○	浜田市弥栄町長安本郷	34°46.6'	132°06.5'	380m
波佐		○				浜田市金城町波佐	34°46.8'	132°11.8'	370m
高津	○	○		○		益田市内田町（石見航空気象観測所）	34°40.5'	131°47.4'	54m
益田	○	○	△	○		益田市あけぼの東町	34°40.6'	131°50.6'	4m
匹見		○				益田市匹見町匹見	34°34.3'	132°01.0'	259m
津和野	○	○	△	○		鹿足郡津和野町森村	34°27.7'	131°46.2'	165m
吉賀	○	○	△	○		鹿足郡吉賀町七日市	34°23.5'	131°53.6'	250m

○：実測値 △：推計値

令和3年3月2日