

# 島根県の気象概況(旬の速報)

令和3年4月下旬

松江地方気象台

## 令和3年4月下旬の気象概況

期間の前半は広く高気圧に覆われ、晴れまたは曇りの日が多かった。期間の後半は低気圧や前線の影響を受け、雨となった日が多かった。29日から30日にかけては、低気圧が発達しながら通過した影響で、強風や雷となった。

日付	天気概況	天気	
		松江(06時～18時)	松江(18時～翌06時)
21日	高気圧に覆われる	晴	晴
22日	高気圧に覆われる	晴時々曇	曇時々晴
23日	高気圧に覆われる	曇	曇後一時晴
24日	高気圧に覆われる	晴時々曇	曇時々晴
25日	高気圧に覆われるが、湿った空気の影響を受ける	晴後曇時々雨	晴
26日	高気圧に覆われる	晴	曇時々晴
27日	高気圧に覆われるが、次第に低気圧や前線の影響を受ける	曇時々晴	雨時々曇
28日	低気圧や前線の影響を受ける	曇時々雨	雨時々曇
29日	低気圧や前線の影響を受ける	雨後時々曇	晴時々曇、雷を伴う
30日	低気圧や前線の影響を受ける	雨一時曇後晴、大風・雷を伴う	曇時々晴後雨

### 気象官署・特別地域気象観測所の観測値(4月下旬)

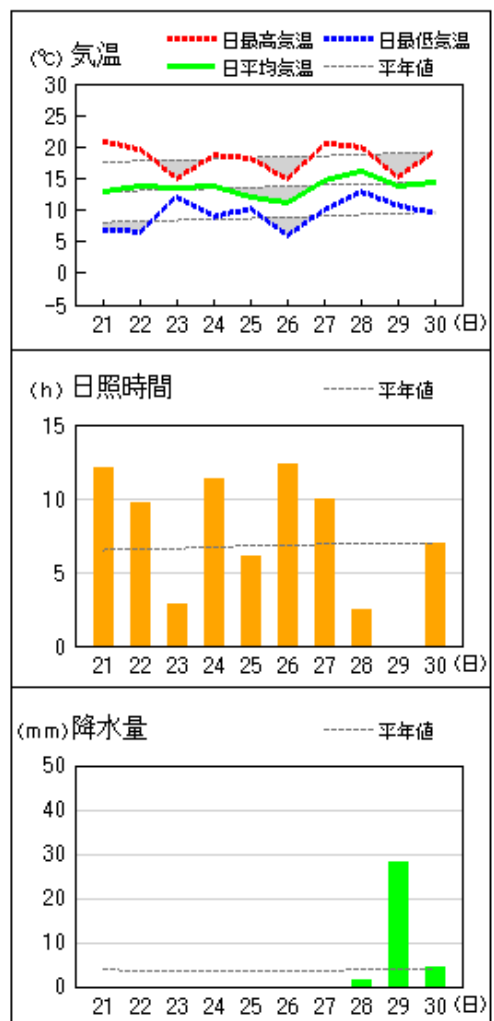
要素	気温(°C)						降水量(mm)		日照時間(h)	
	平均		最高		最低		本年	平年	本年	平年
	本年	平年	本年	平年	本年	平年				
松江	14.9	14.8	20.3	20.5	10.7	9.7	24.0	29.3	69.8	65.6
浜田	15.6	15.0	20.5	19.6	11.2	10.3	14.0	34.4	71.8	64.7
西郷	13.6	13.7	18.3	18.4	9.4	8.7	34.0	31.4	73.5	68.5

平均気温は、松江 平年並                      浜田 高い                      西郷 平年並  
 降水量は、松江 平年並                      浜田 少ない                      西郷 平年並  
 日照時間は、松江 多い                      浜田 平年並                      西郷 平年並

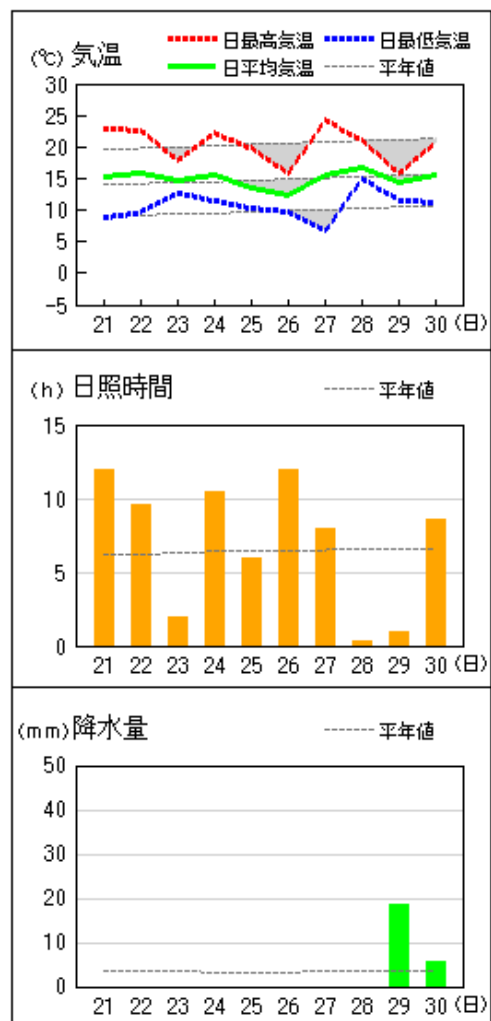
※日照時間は、2021年3月2日以降官署アメダス（松江・浜田・西郷）の実況値とアメダスの推計値が混在することになりますが、実況値と推計値で単純に比較することはできませんのでご注意ください。平年比など平年値との比較はこれまで通り可能です。

地上気象 気象経過図：2021年04月21日-2021年04月30日

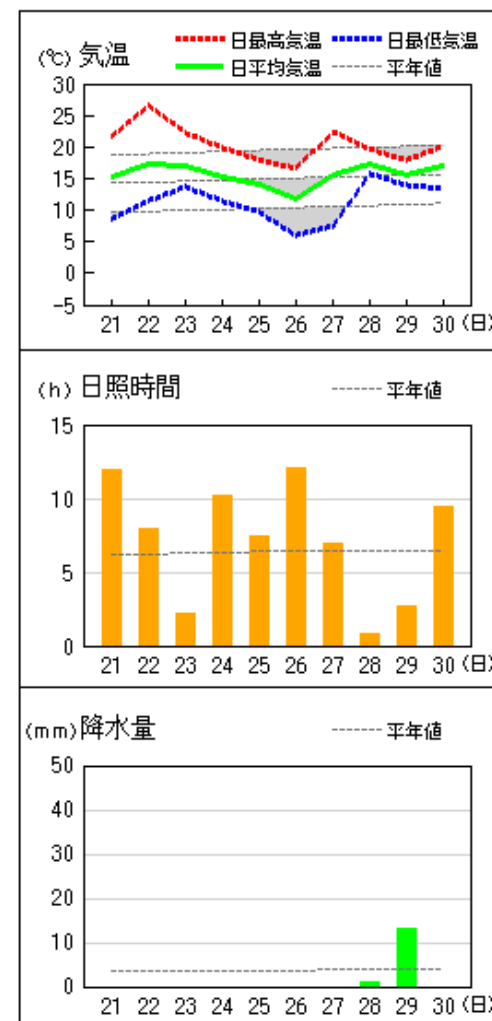
西郷



松江

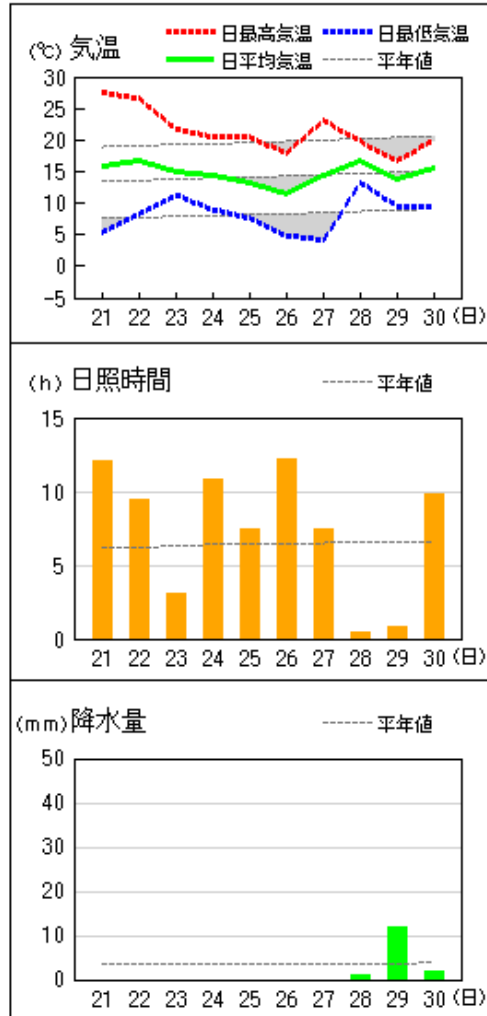


浜田

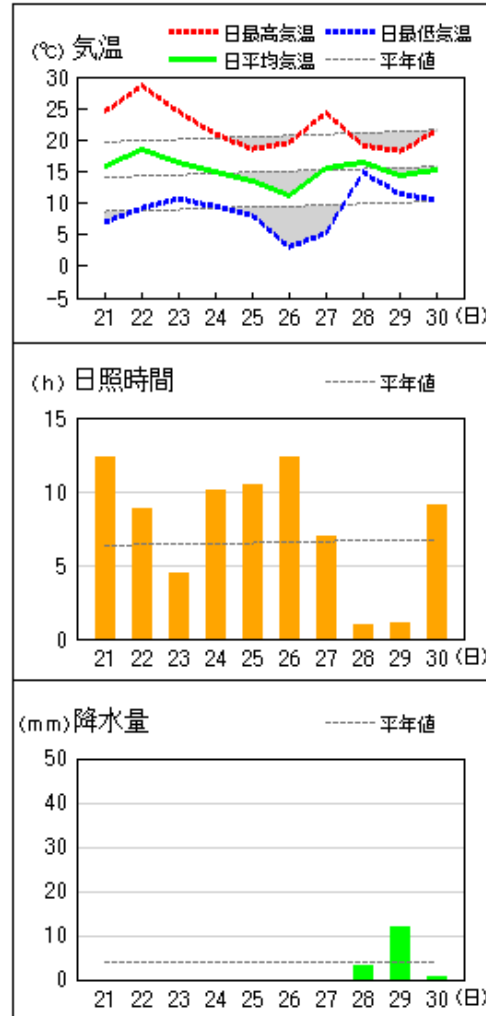


アメダス 気象経過図：2021年04月21日-2021年04月30日

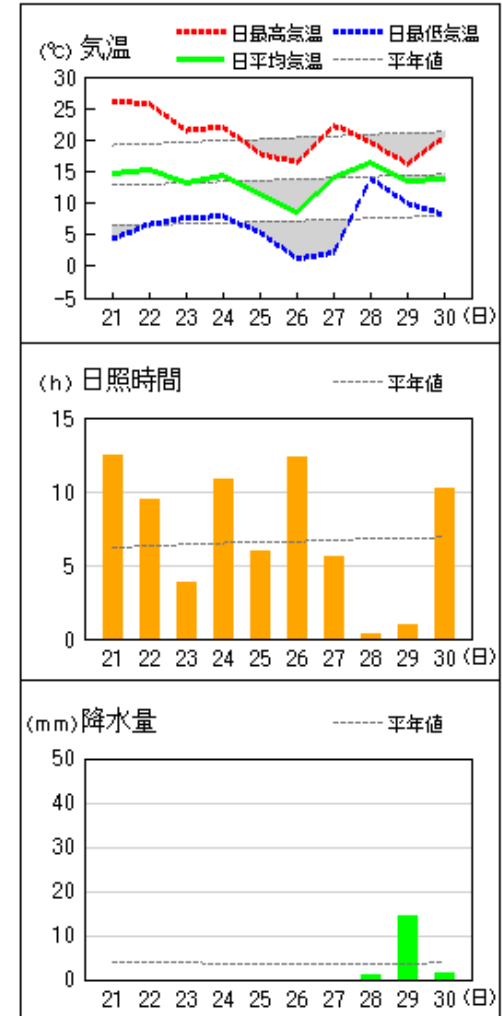
出雲



大田



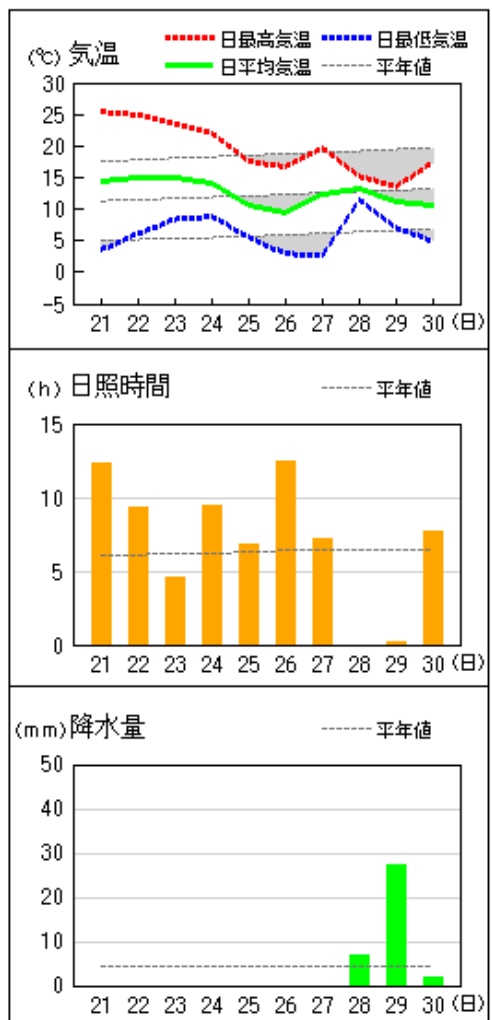
掛合



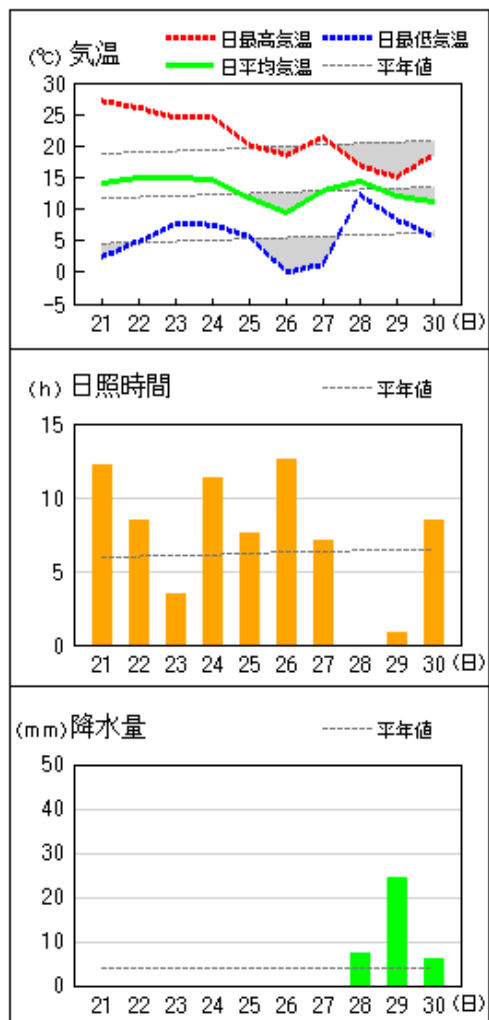
2021年3月2日以降のアメダス（松江、浜田、西郷を除く）の日照時間は推計値です。

アメダス 気象経過図：2021年04月21日-2021年04月30日

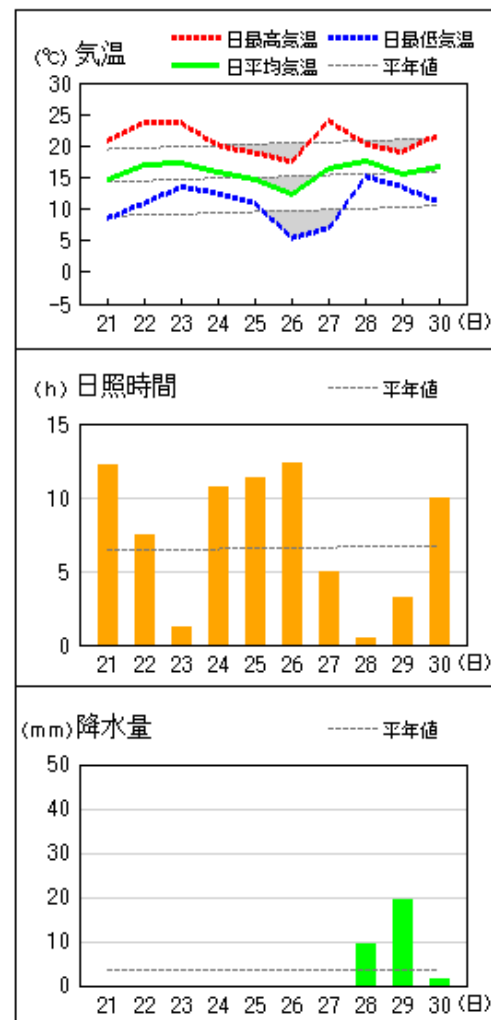
赤名



瑞穂



益田



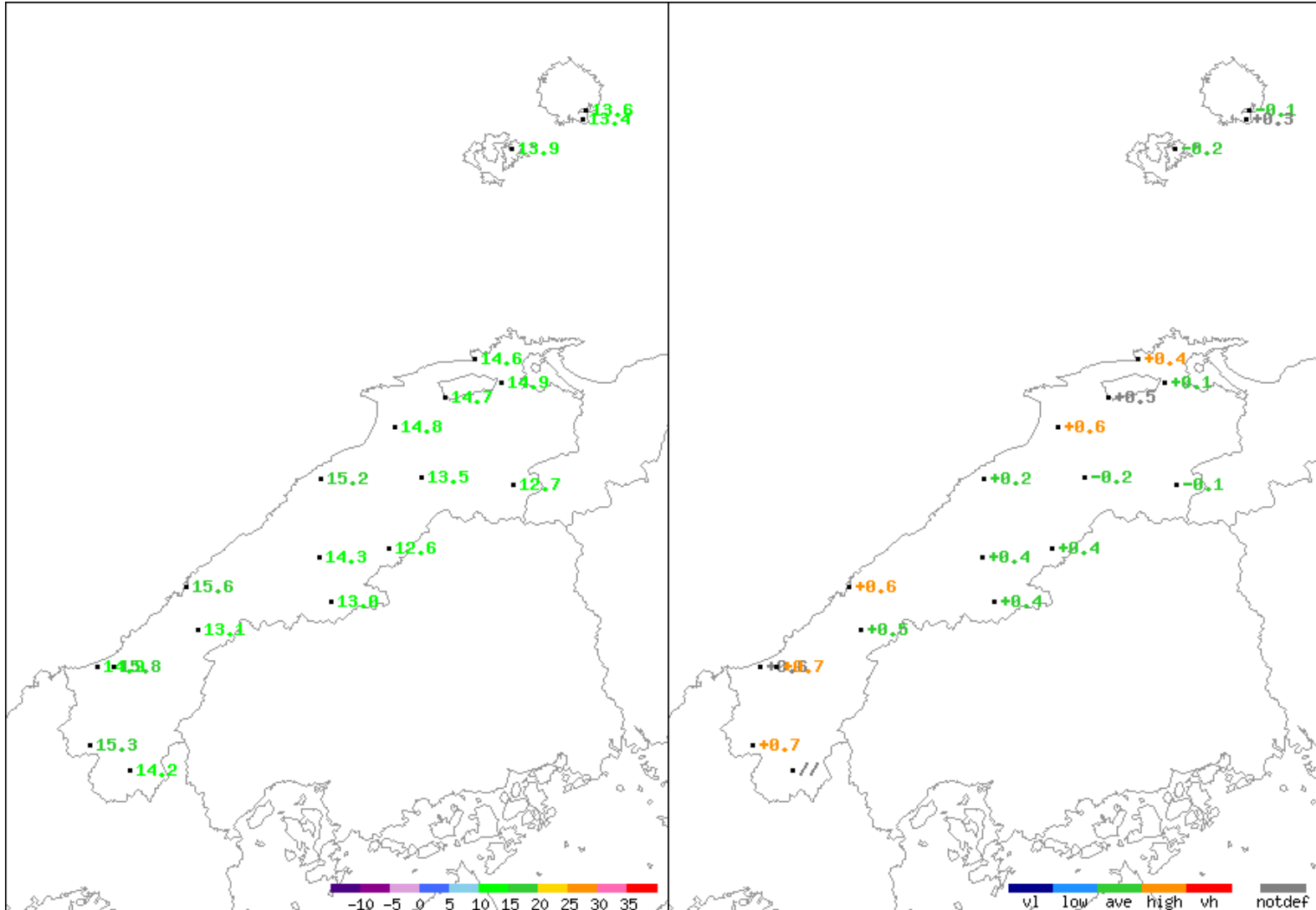
2021年3月2日以降のアメダス（松江、浜田、西郷を除く）の日照時間は推計値です。

# 4月下旬のアメダス気象分布図（平均気温）

平均気温（℃）

平年差（℃）

実況値・平年値（℃）

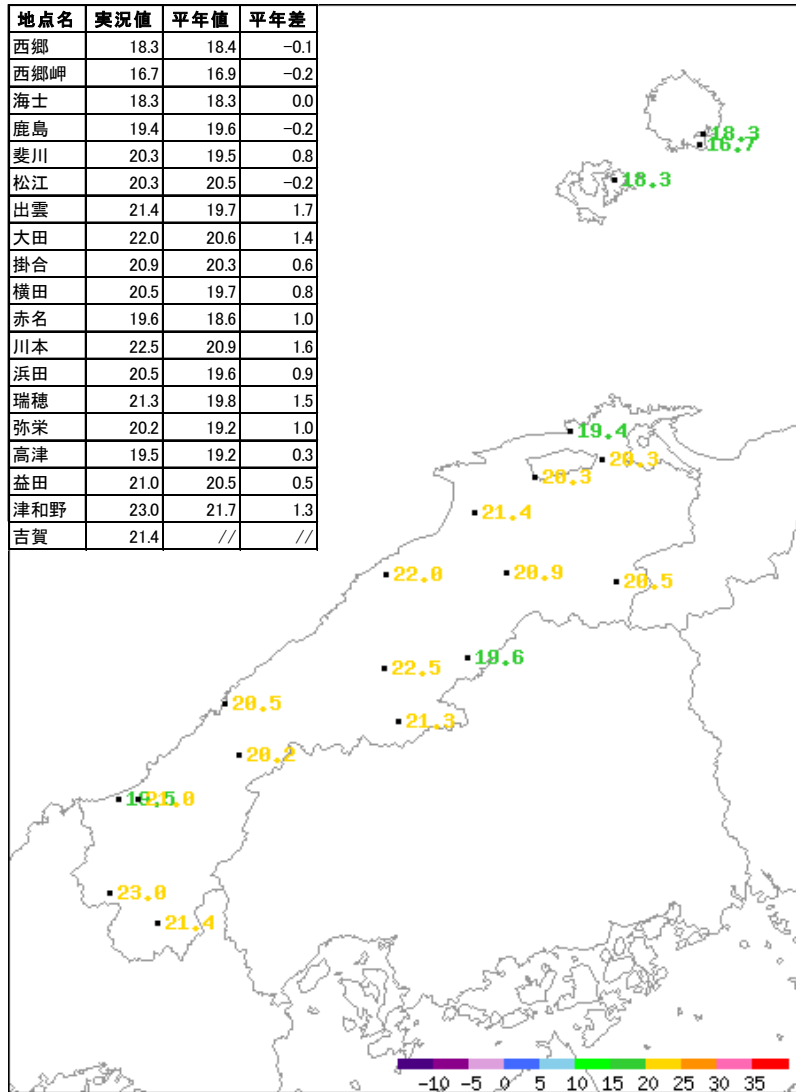


地点名	実況値	平年値	平年差
西郷	13.6	13.7	-0.1
西郷岬	13.4	13.1	0.3
海士	13.9	14.1	-0.2
鹿島	14.6	14.2	0.4
斐川	14.7	14.2	0.5
松江	14.9	14.8	0.1
出雲	14.8	14.2	0.6
大田	15.2	15.0	0.2
掛合	13.5	13.7	-0.2
横田	12.7	12.8	-0.1
赤名	12.6	12.2	0.4
川本	14.3	13.9	0.4
浜田	15.6	15.0	0.6
瑞穂	13.0	12.6	0.4
弥栄	13.1	12.6	0.5
高津	14.9	14.3	0.6
益田	15.8	15.1	0.7
津和野	15.3	14.6	0.7
吉賀	14.2	//	//

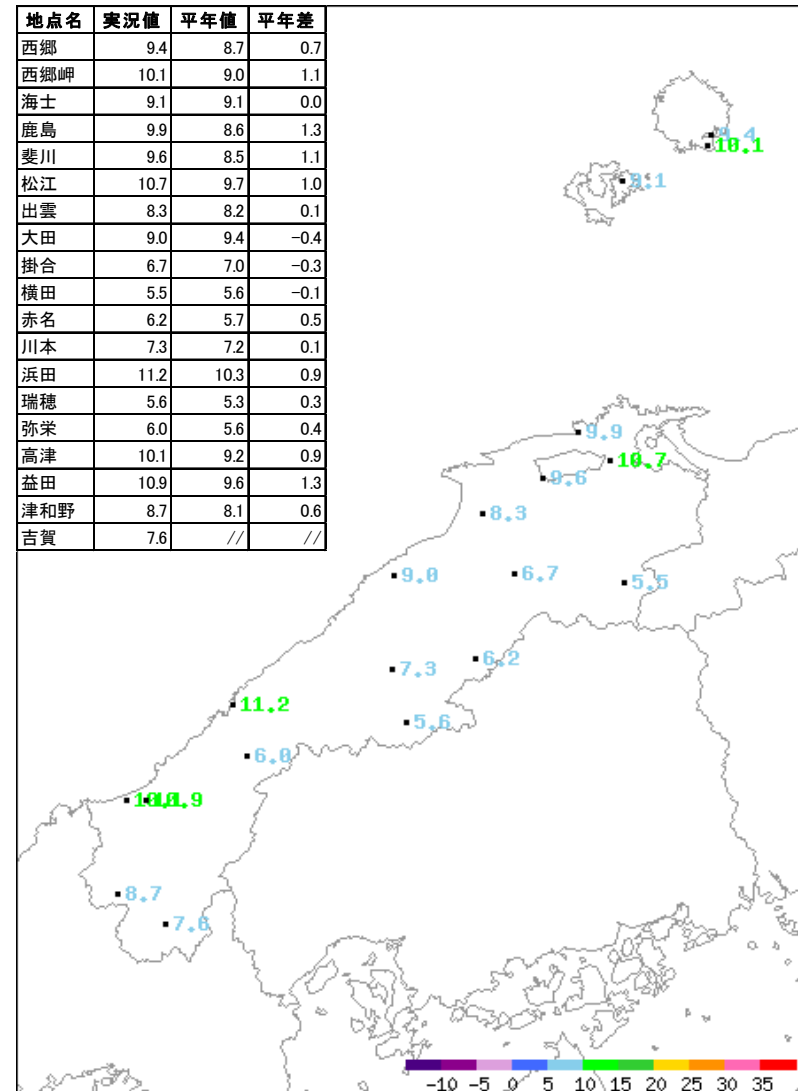
- 凡例
- D 正常値
  - 現象なし
  - D) 準正常値
  - D] 資料不足値
  - X 資料なし
  - // 平年値なし

## 4月下旬のアメダス気象分布図 (最高気温・最低気温の旬平均)

### 最高気温の旬平均 (°C)



### 最低気温の旬平均 (°C)

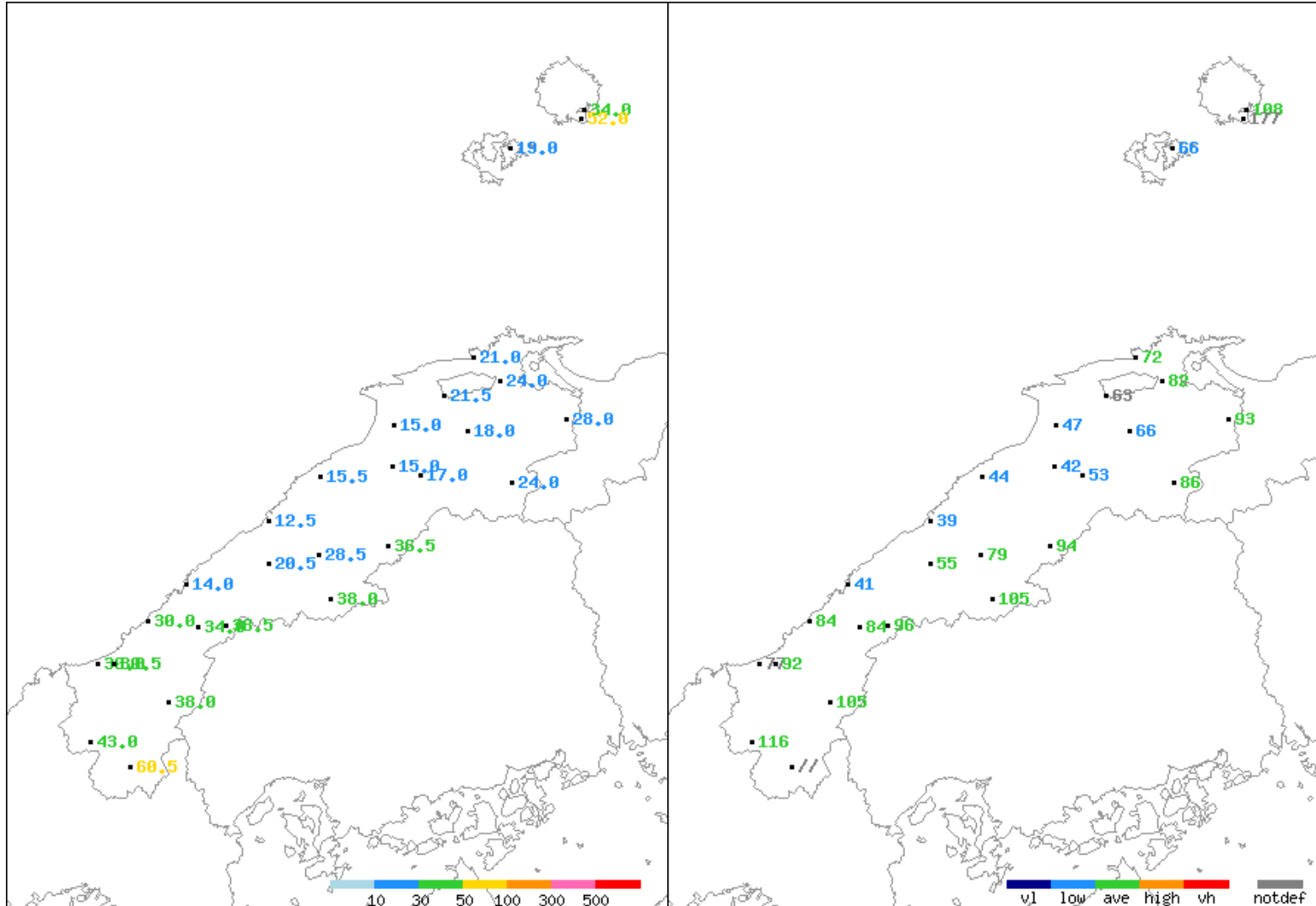


## 4月下旬のアメダス気象分布図（降水量）

降水量（mm）

平年比（%）

実況値・平年値（mm）



地点名	実況値	平年値	平年比(%)
西郷	34.0	31.4	108
西郷岬	52.0	29.3	177
海士	19.0	29.0	66
鹿島	21.0	29.1	72
斐川	21.5	34.3	63
松江	24.0	29.3	82
出雲	15.0	31.9	47
大東	18.0	27.3	66
伯太	28.0	30.0	93
佐田	15.0	36.1	42
大田	15.5	35.0	44
掛合	17.0	32.2	53
横田	24.0	28.0	86
福光	12.5	32.2	39
赤名	36.5	38.9	94
桜江	20.5	37.0	55
川本	28.5	36.1	79
浜田	14.0	34.4	41
瑞穂	38.0	36.1	105
三隅	30.0	35.6	84
弥栄	34.0	40.6	84
波佐	38.5	40.0	96
高津	30.0	38.9	77
益田	30.5	33.0	92
匹見	38.0	36.3	105
津和野	43.0	37.2	116
吉賀	60.5	//	//

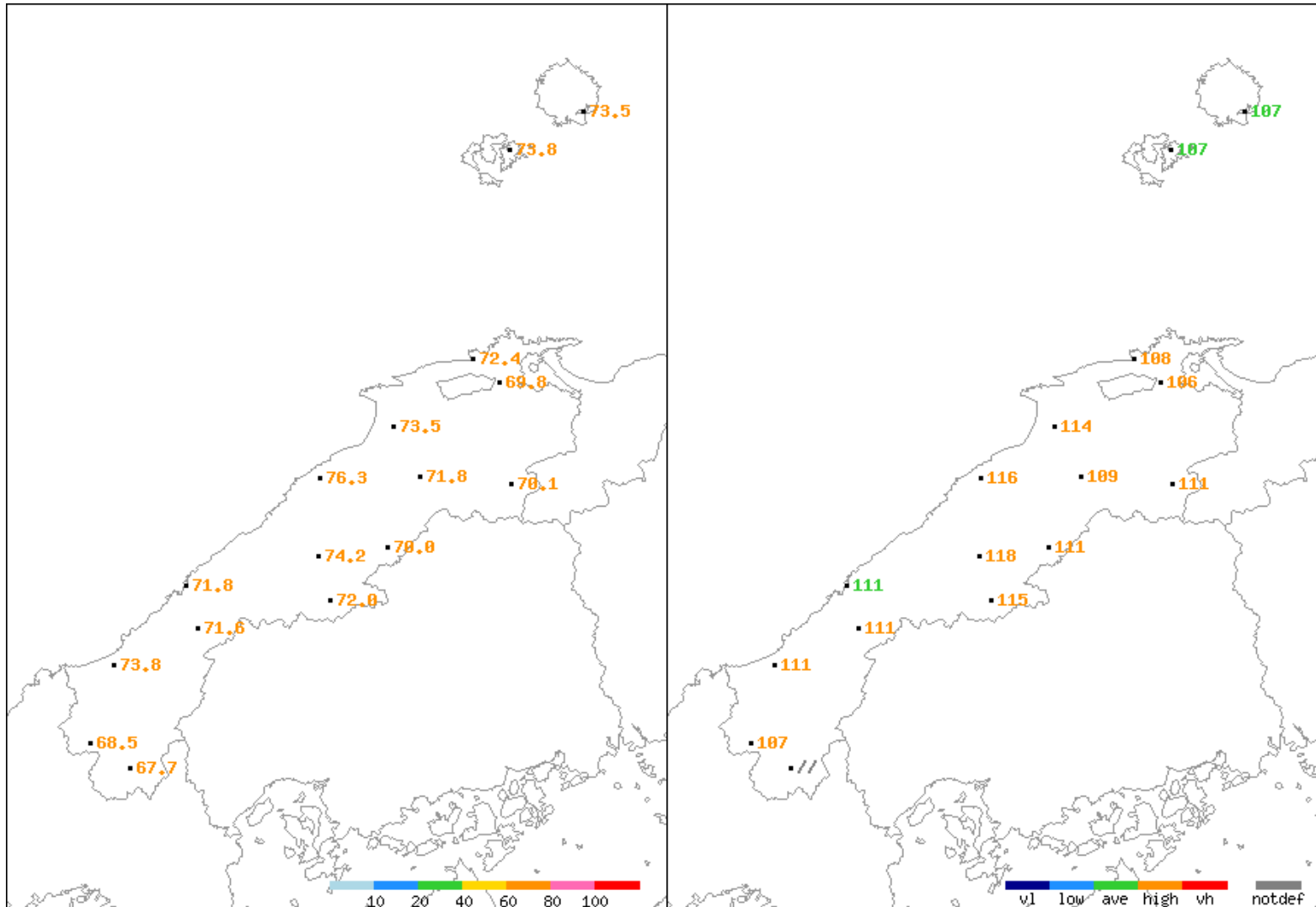


## 4月下旬のアメダス気象分布図（日照時間）

日照時間（h）

平年比（%）

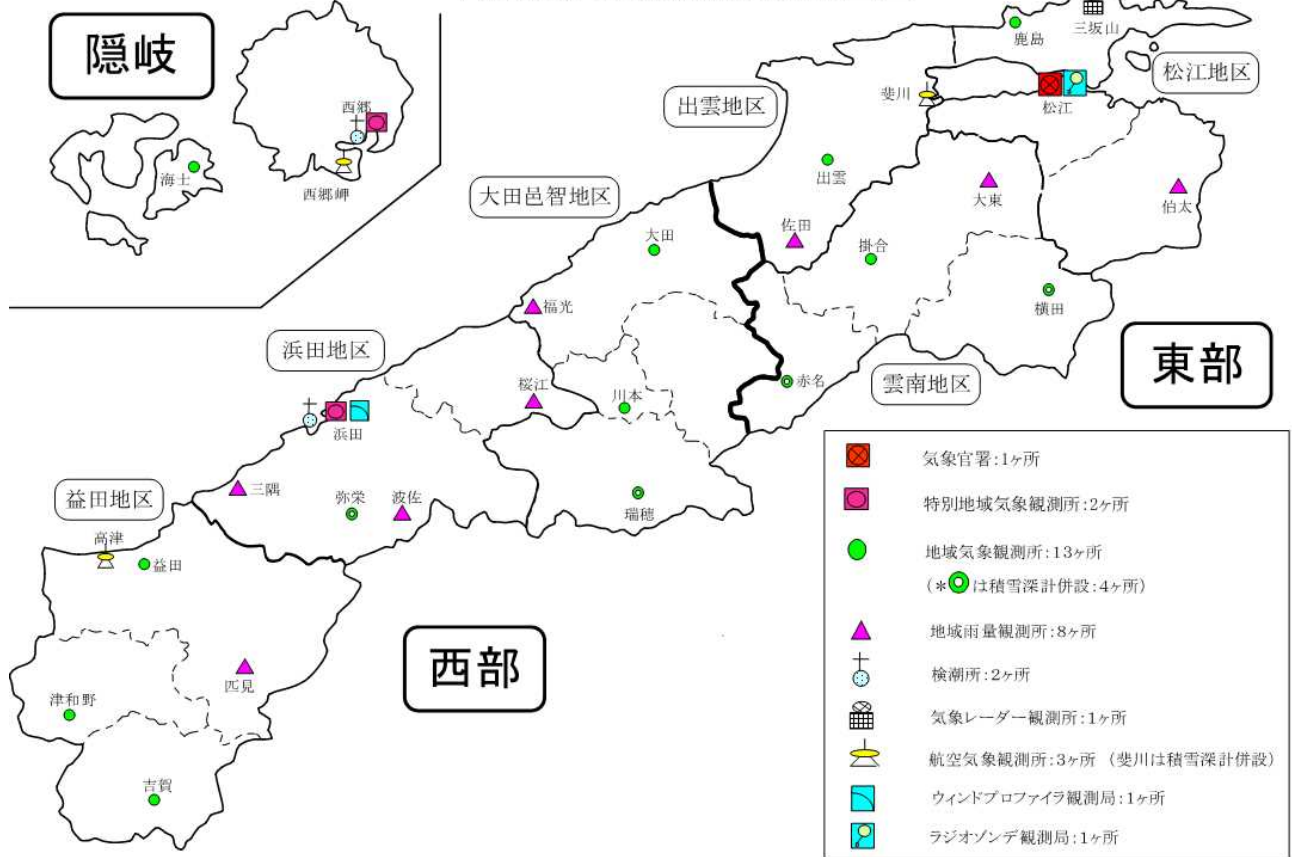
実況値・平年値（h）



地点名	実況値	平年値	平年比(%)
西郷	73.5	68.5	107
松江	69.8	65.6	106
浜田	71.8	64.7	111
地点名	推計値	平年値	平年比(%)
海士	73.8	69.0	107
鹿島	72.4	67.0	108
出雲	73.5	64.7	114
大田	76.3	65.8	116
掛合	71.8	65.8	109
横田	70.1	63.3	111
赤名	70.0	62.8	111
川本	74.2	62.8	118
瑞穂	72.0	62.5	115
弥栄	71.6	64.6	111
益田	73.8	66.3	111
津和野	68.5	63.8	107
吉賀	67.7	//	//

※日照時間は、2021年3月2日以降、官署等（松江・浜田・西郷）の実況値とアメダスの推計値を同一図内に示していますが、実況値と推計値を単純に比較することはできませんのでご注意ください。平年比など平年値との比較はこれまで通り可能です。

# 島根県内気象観測所配置図



令和3年3月2日現在

島根県地域気象観測所（アメダス）所在地一覧表

観測所	気温	降水量	日照	風向 風速	積雪	所在地	緯度	経度	海面上 の高さ
西郷	○	○	○	○	○	隠岐郡隠岐の島町西町大城ノ一（西郷特別地域気象観測所）	36°12.2'	133°20.0'	27m
西郷岬	○	○		○		隠岐郡隠岐の島町岬町（隠岐航空気象観測所）	36°10.7'	133°19.4'	80m
海士	○	○	△	○		隠岐郡海士町海士	36°05.8'	133°05.8'	3m
鹿島	○	○	△	○		松江市鹿島町佐陀本郷	35°31.2'	132°59.0'	3m
斐川	○	○		○	○	出雲市斐川町沖州（出雲航空気象観測所）	35°24.8'	132°53.4'	2m
松江	○	○	○	○	○	松江市西津田（松江地方気象台）	35°27.4'	133°03.9'	17m
出雲	○	○	△	○		出雲市芦渡町	35°19.9'	132°43.8'	20m
大東		○				雲南市大東町下阿用	35°19.1'	132°57.9'	56m
伯太		○				安来市伯太町西母里	35°21.0'	133°16.4'	23m
佐田		○				出雲市佐田町大呂	35°13.3'	132°43.4'	100m
大田	○	○	△	○		大田市大田町大田	35°11.4'	132°29.8'	30m
掛合	○	○	△	○		雲南市掛合町掛合	35°11.8'	132°48.9'	215m
横田	○	○	△	○	○	仁多郡奥出雲町稲原	35°10.4'	133°06.2'	369m
福光		○				大田市温泉津町福光	35°04.2'	132°20.0'	8m
赤名	○	○	△	○	○	飯石郡飯南町下赤名	35°00.1'	132°42.7'	444m
桜江		○				江津市桜江町川戸	34°57.2'	132°20.0'	32m
川本	○	○	△	○		邑智郡川本町川本	34°58.6'	132°29.5'	132m
浜田	○	○	○	○		浜田市大辻町（浜田特別地域気象観測所）	34°53.8'	132°04.2'	19m
瑞穂	○	○	△	○	○	邑智郡邑南町淀原	34°51.2'	132°31.8'	327m
三隅		○				浜田市三隅町西河内	34°47.7'	131°56.9'	9m
弥栄	○	○	△	○	○	浜田市弥栄町長安本郷	34°46.6'	132°06.5'	380m
波佐		○				浜田市金城町波佐	34°46.8'	132°11.8'	370m
高津	○	○		○		益田市内田町（石見航空気象観測所）	34°40.5'	131°47.4'	54m
益田	○	○	△	○		益田市あけぼの東町	34°40.6'	131°50.6'	4m
匹見		○				益田市匹見町匹見	34°34.3'	132°01.0'	259m
津和野	○	○	△	○		鹿足郡津和野町森村	34°27.7'	131°46.2'	165m
吉賀	○	○	△	○		鹿足郡吉賀町七日市	34°23.5'	131°53.6'	250m

○：実測値 △：推計値

令和3年3月2日