

島根県の気象概況(旬の速報)

令和3年3月上旬

松江地方気象台

令和3年3月上旬の気象概況

期間中は、高気圧に覆われて晴れた日もあったが、気圧の谷や、湿った空気の影響で曇りや雨の日が多かった。

日付	天気概況	天気	
		松江(06時～18時)	松江(18時～翌06時)
1日	気圧の谷や湿った空気の影響を受ける	晴後時々曇	雨時々曇
2日	前線が西日本を通過	雨	みぞれ時々曇一時雪後晴
3日	高気圧に覆われるが、湿った空気の影響を受ける	曇一時雪後晴	曇時々晴
4日	高気圧に覆われるが、湿った空気の影響を受ける	曇時々晴	雨一時曇
5日	低気圧や湿った空気の影響を受ける	雨後一時曇	曇時々霧
6日	気圧の谷や寒気の影響を受ける	曇時々雨	雨時々曇
7日	気圧の谷や湿った空気の影響を受ける	曇後一時晴	曇一時晴
8日	湿った空気の影響を受けるが、次第に高気圧に覆われる	曇後時々雨	晴時々曇
9日	湿った空気の影響を受ける	曇	曇後晴
10日	高気圧に覆われるが、湿った空気の影響を受ける	曇一時雨後晴	晴

気象官署・特別地域気象観測所の観測値(3月上旬)

要素	気温(°C)						降水量(mm)		日照時間(h)	
	平均		最高		最低		本年	平年	本年	平年
	本年	平年	本年	平年	本年	平年				
松江	8.6	6.1	14.0	10.8	4.4	2.1	62.0	43.1	34.1	36.6
浜田	9.5	7.4	14.8	11.3	4.9	3.3	52.0	41.2	49.8	38.6
西郷	7.5	5.6	12.2	9.7	3.4	1.3	31.5	38.0	36.5	37.9

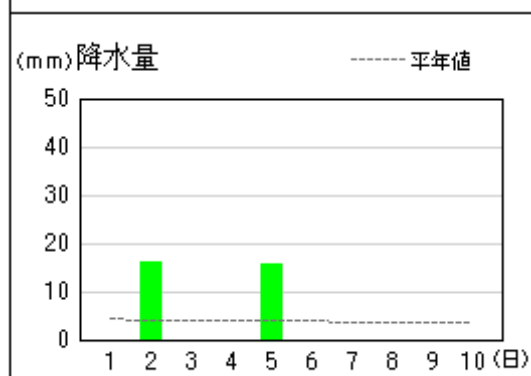
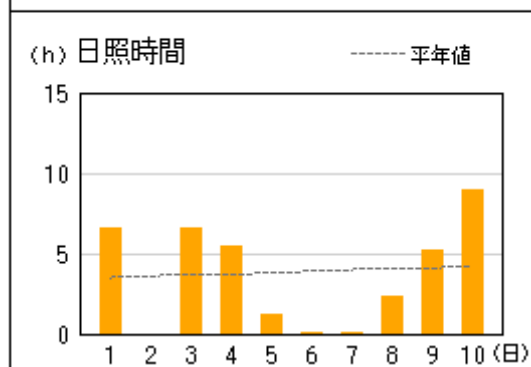
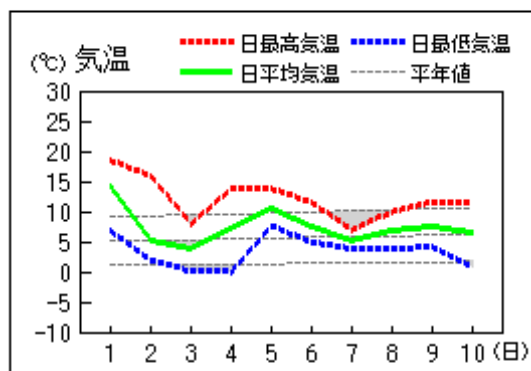
平均気温は、松江 かなり高い 浜田 かなり高い 西郷 かなり高い
 降水量は、松江 多い 浜田 多い 西郷 平年並
 日照時間は、松江 平年並 浜田 多い 西郷 平年並

※2021年3月2日13時以降のアメダス(松江・浜田・西郷を除く)の日照時間は推計値です。期間内に実測値と推計値の両方がある場合は推計値のみの合計値を表示します。

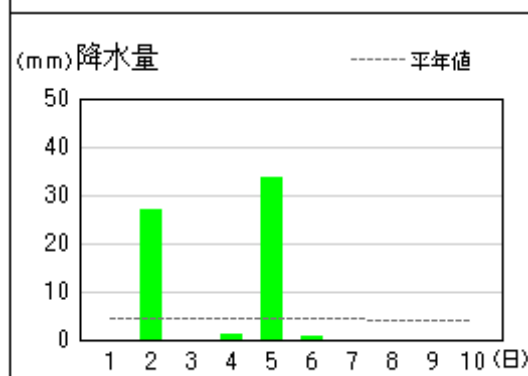
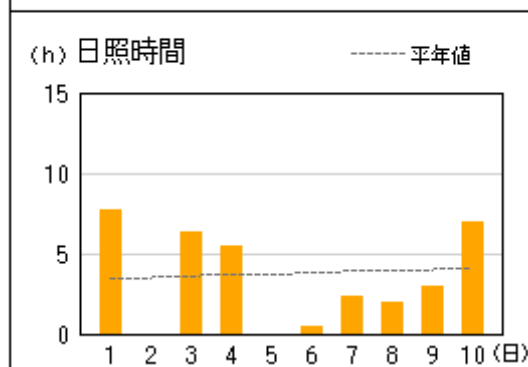
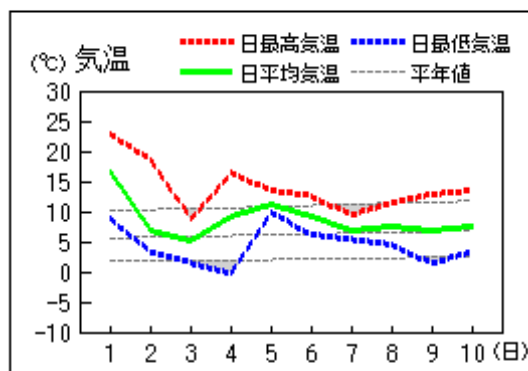
2021年3月2日以降は同一図内に官署アメダスの実測値とアメダスの推計値が混在することになりますが、実測値と推計値で単純に比較することはできませんのでご注意ください。平年比など平年値との比較はこれまで通り可能です。

地上気象 気象経過図：2021年03月01日-2021年03月10日

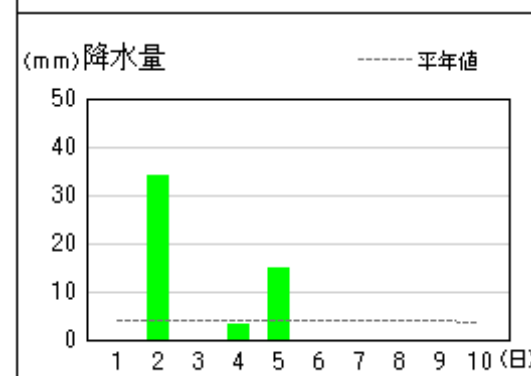
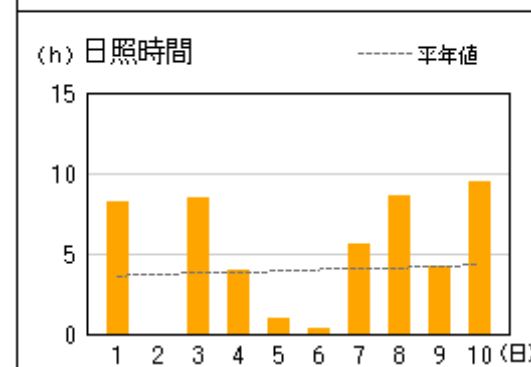
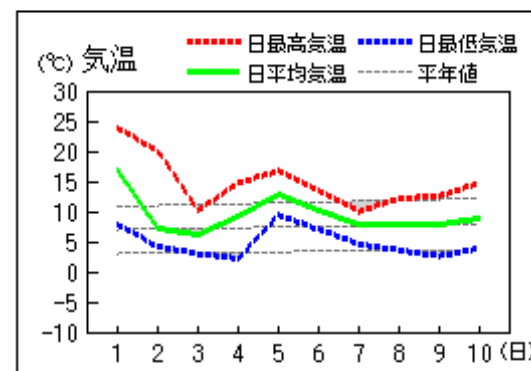
西郷



松江

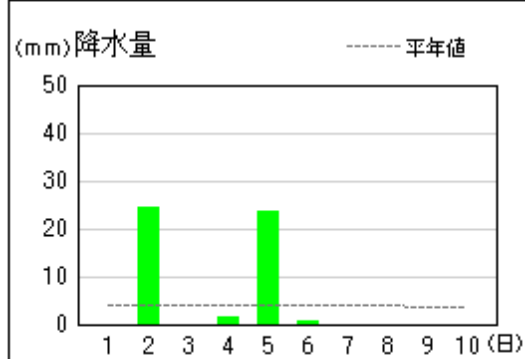
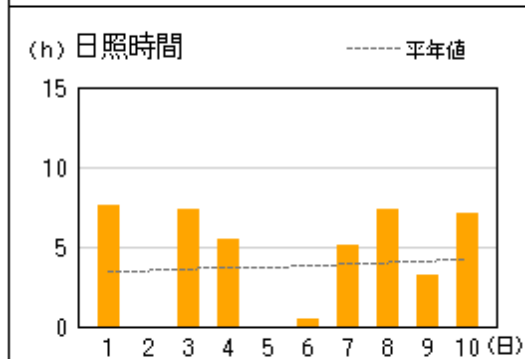
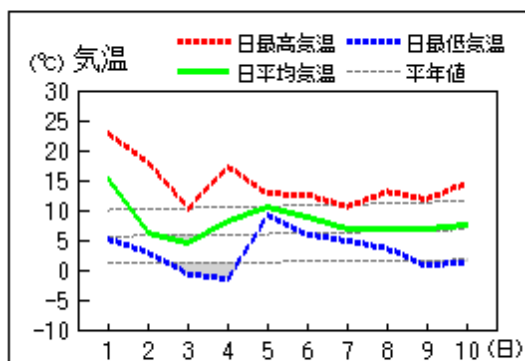


浜田

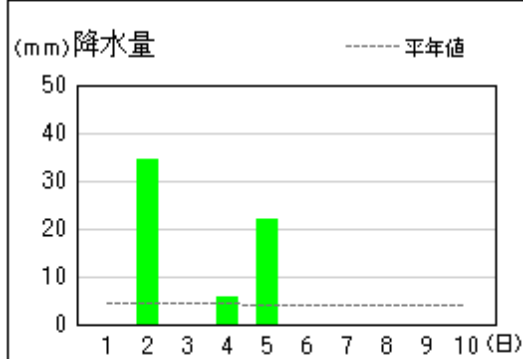
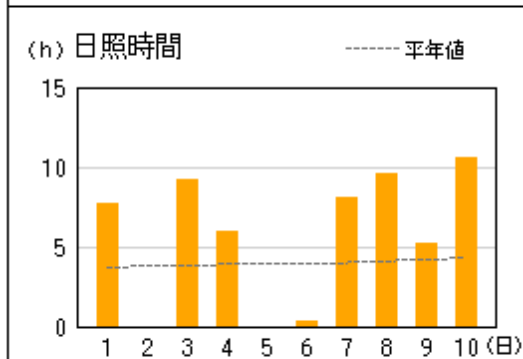
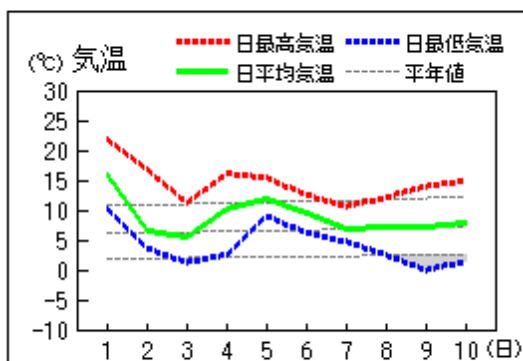


アメダス 気象経過図：2021年03月01日-2021年03月10日

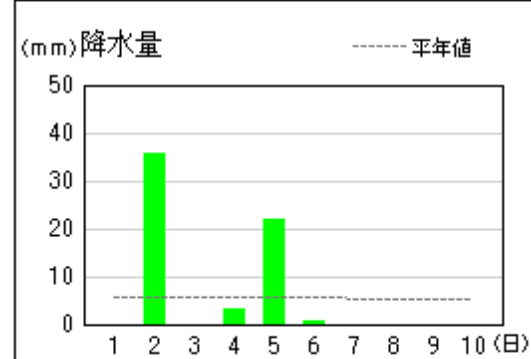
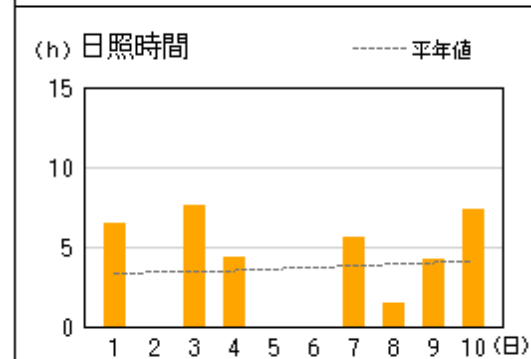
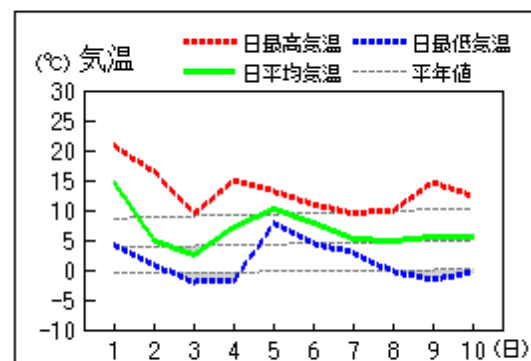
出雲



大田



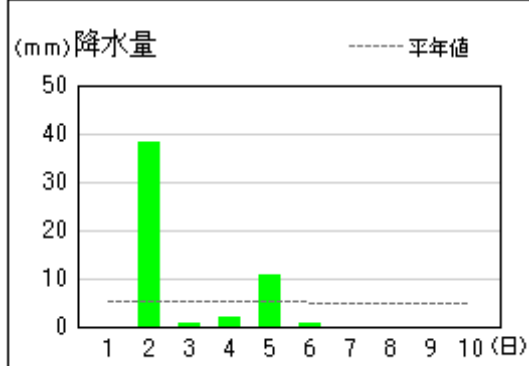
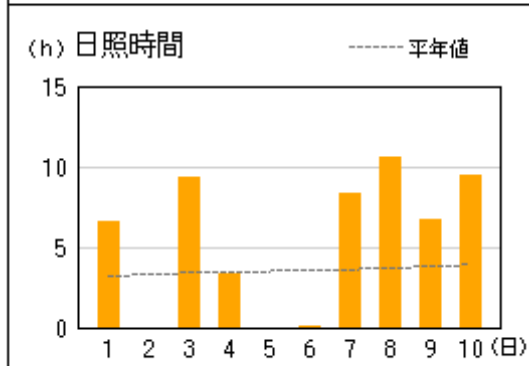
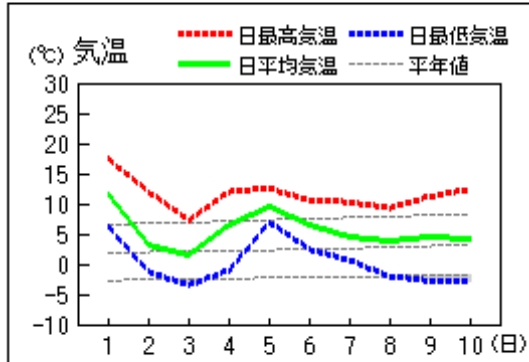
掛合



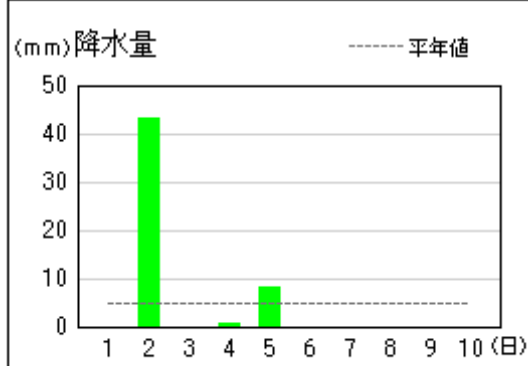
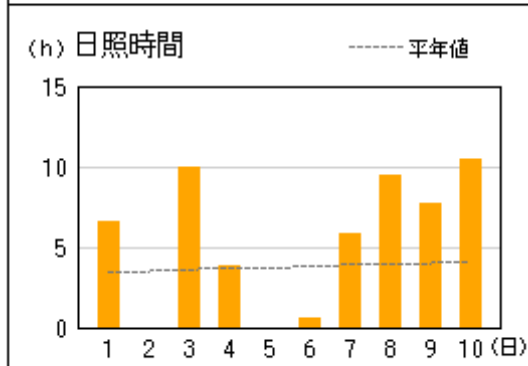
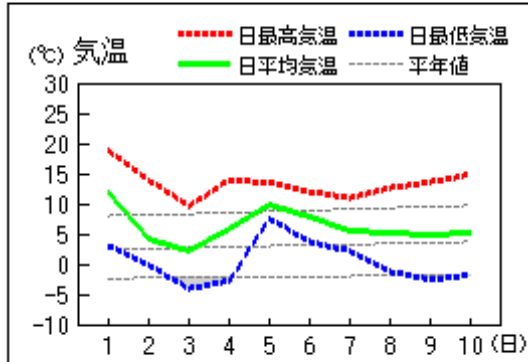
2021年3月2日以降のアメダス（松江、浜田、西郷を除く）の日照時間は推計値です。

アメダス 気象経過図：2021年03月01日-2021年03月10日

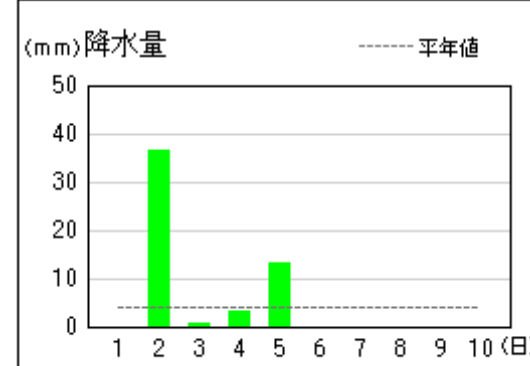
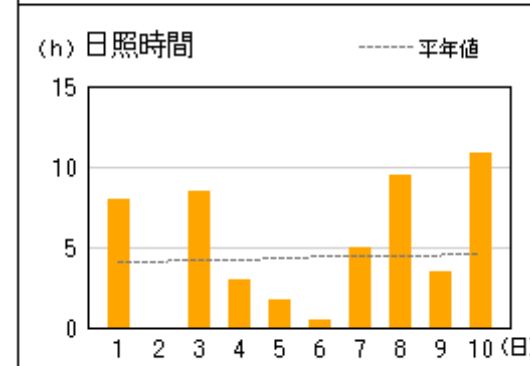
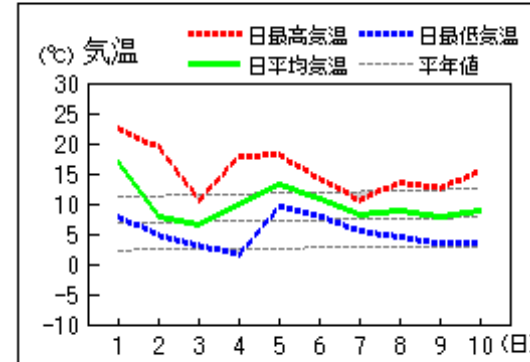
赤名



瑞穂



益田



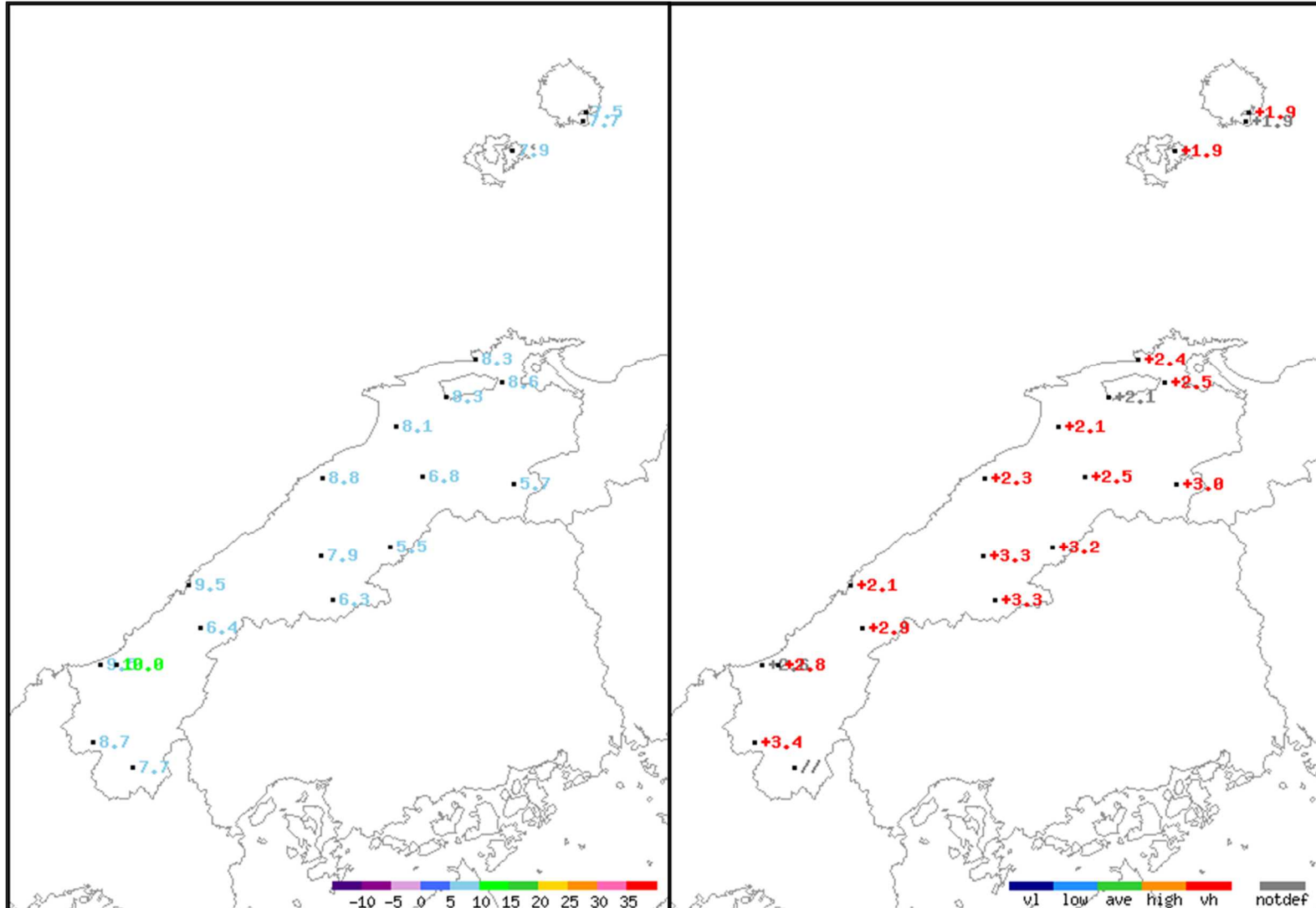
2021年3月2日以降のアメダス（松江、浜田、西郷を除く）の日照時間は推計値です。

3月上旬のアメダス気象分布図（平均気温）

平均気温（℃）

平年差（℃）

実況値・平年値（℃）

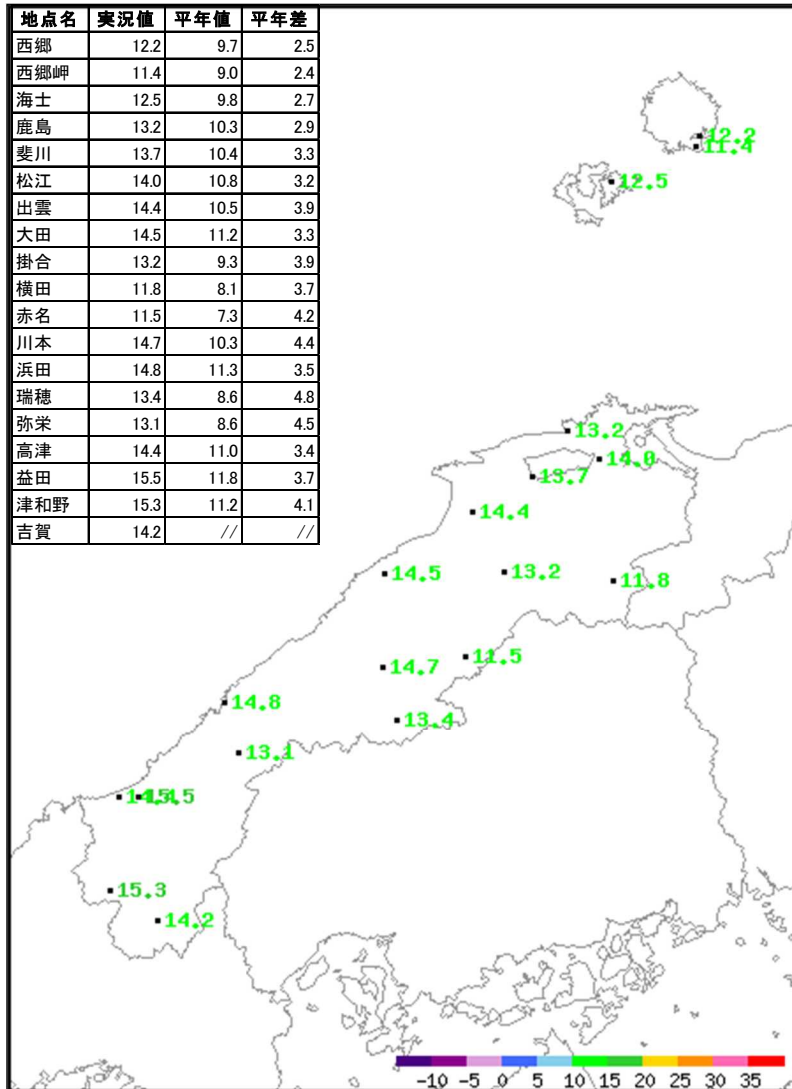


地点名	実況値	平年値	平年差
西郷	7.5	5.6	1.9
西郷岬	7.7	5.8	1.9
海士	7.9	6.0	1.9
鹿島	8.3	5.9	2.4
斐川	8.3	6.2	2.1
松江	8.6	6.1	2.5
出雲	8.1	6.0	2.1
大田	8.8	6.5	2.3
掛合	6.8	4.3	2.5
横田	5.7	2.7	3.0
赤名	5.5	2.3	3.2
川本	7.9	4.6	3.3
浜田	9.5	7.4	2.1
瑞穂	6.3	3.0	3.3
弥栄	6.4	3.5	2.9
高津	9.5	6.9	2.6
益田	10.0	7.2	2.8
津和野	8.7	5.3	3.4
吉賀	7.7	//	//

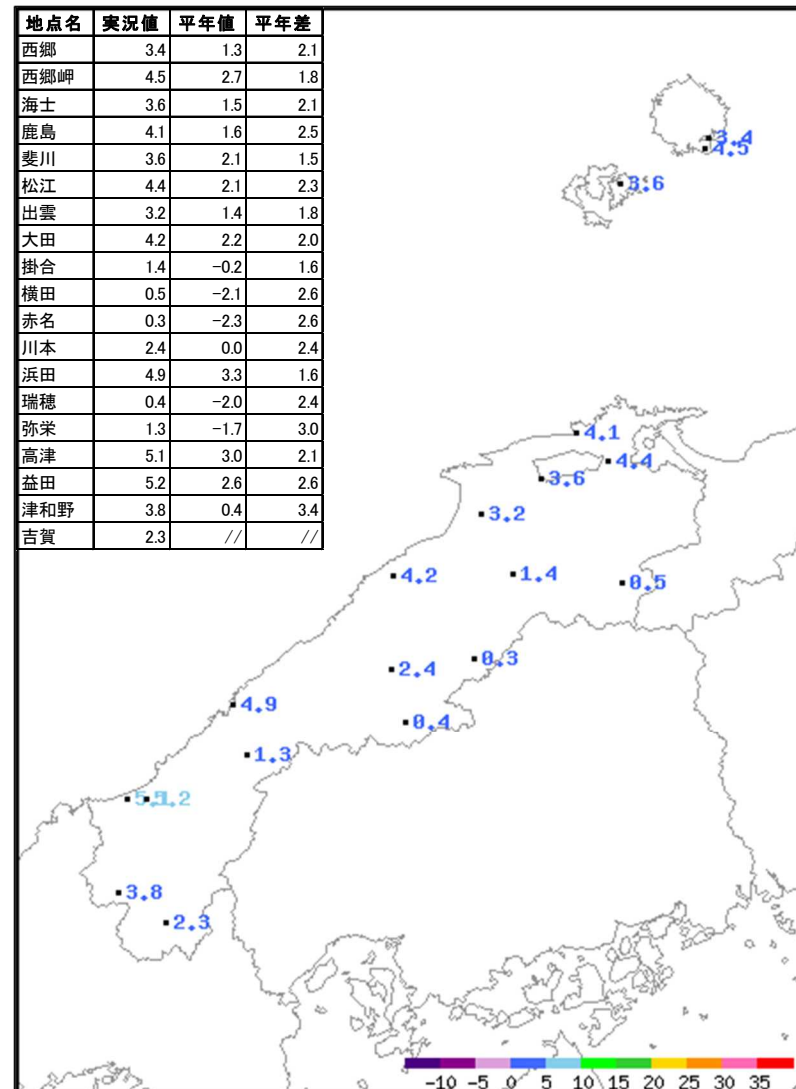
- 凡例
- D 正常値
 - 現象なし
 - D) 準正常値
 - D] 資料不足値
 - X 資料なし
 - // 平年値なし

3月上旬のアメダス気象分布図 (最高気温・最低気温の旬平均)

最高気温の旬平均 (°C)



最低気温の旬平均 (°C)

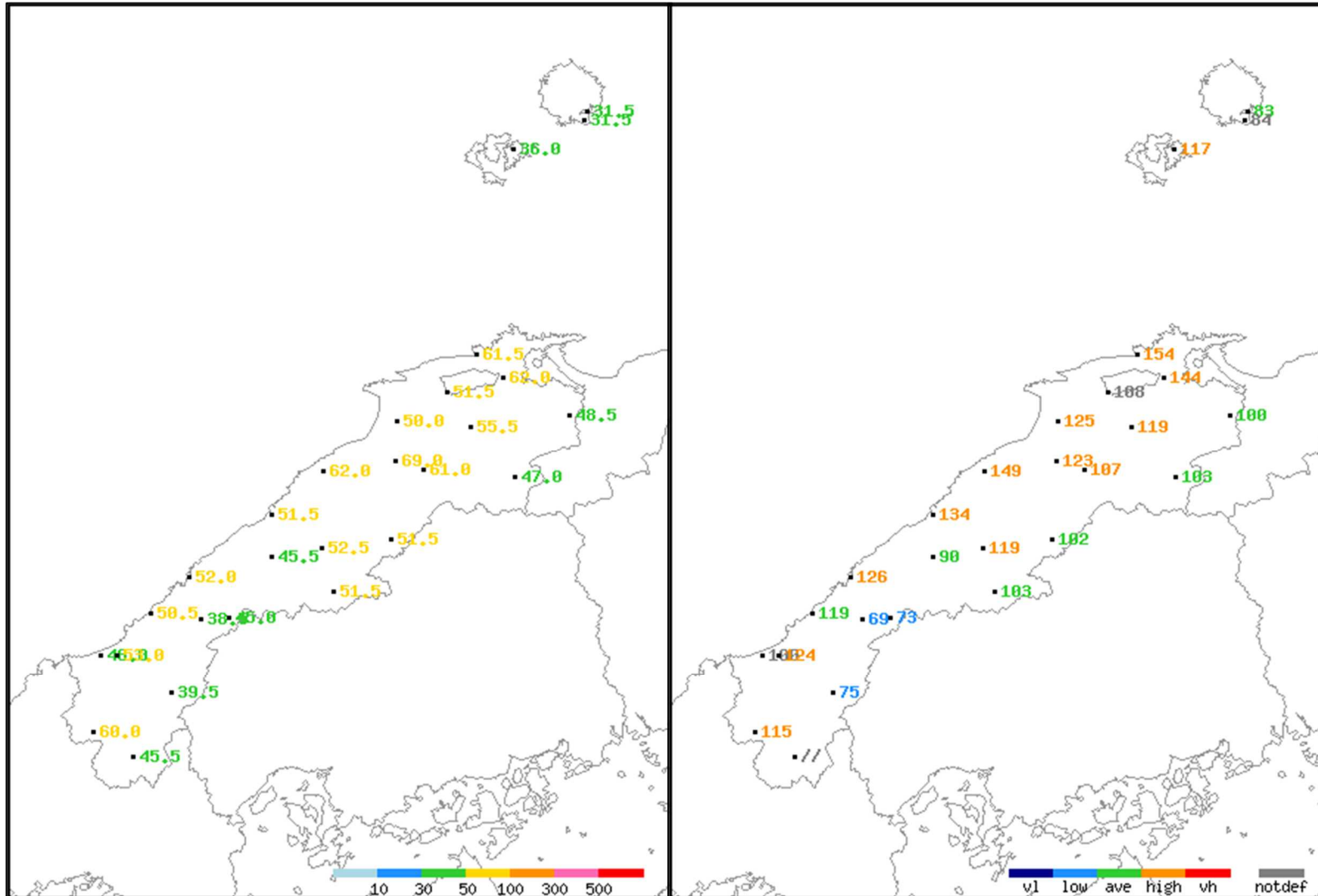


3月上旬のアメダス気象分布図（降水量）

降水量 (mm)

平年比 (%)

実況値・平年値 (mm)



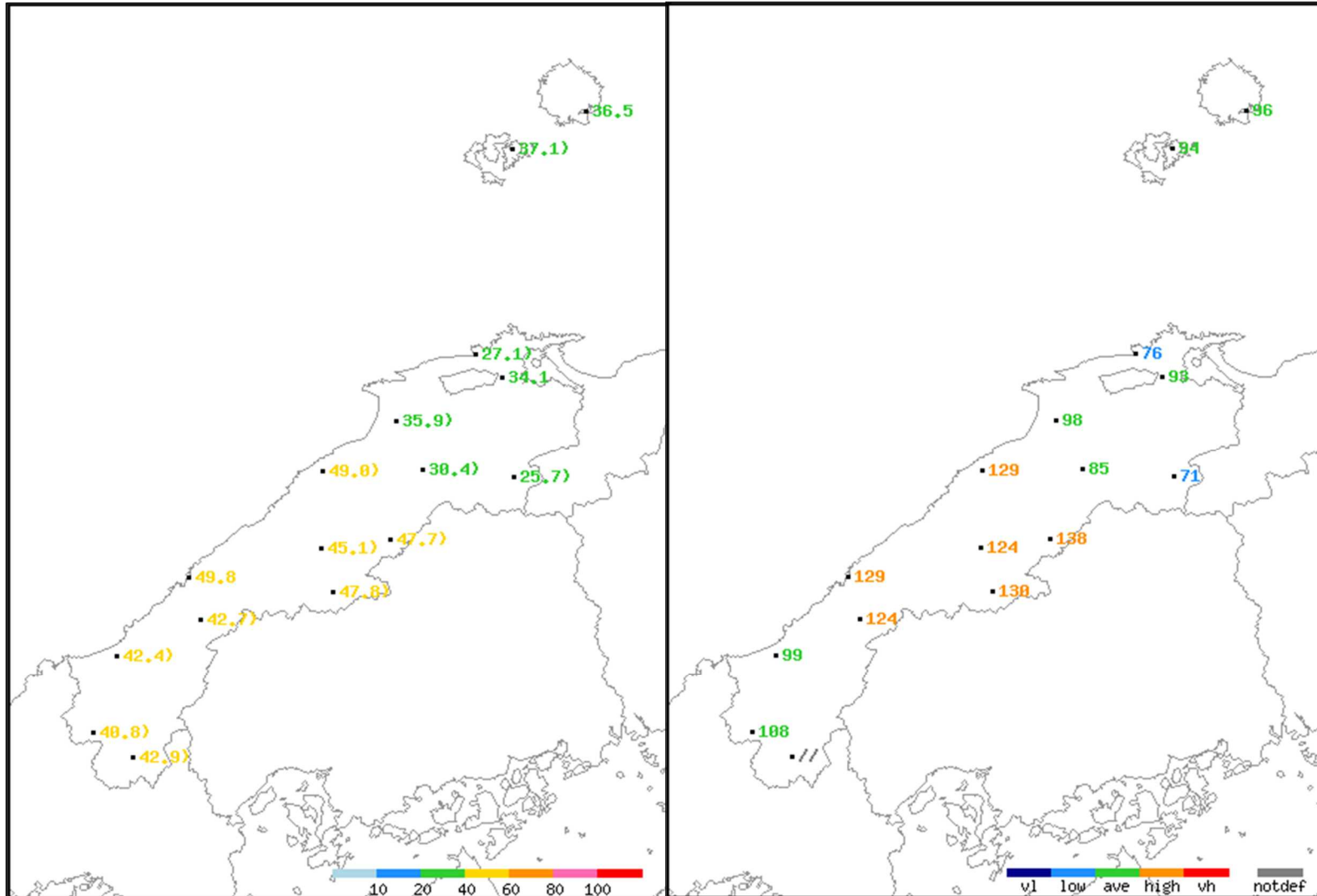
地点名	実況値	平年値	平年比(%)
西郷	31.5	38.0	83
西郷岬	31.5	37.3	84
海士	36.0	30.8	117
鹿島	61.5	40.0	154
斐川	51.5	47.6	108
松江	62.0	43.1	144
出雲	50.0	40.1	125
大東	55.5	46.7	119
伯太	48.5	48.7	100
佐田	69.0	56.2	123
大田	62.0	41.6	149
掛合	61.0	57.0	107
横田	47.0	45.6	103
福光	51.5	38.3	134
赤名	51.5	50.6	102
桜江	45.5	50.4	90
川本	52.5	44.1	119
浜田	52.0	41.2	126
瑞穂	51.5	49.9	103
三隅	50.5	42.4	119
弥栄	38.5	55.8	69
波佐	45.0	61.9	73
高津	48.0	48.1	100
益田	53.0	42.8	124
匹見	39.5	52.8	75
津和野	60.0	52.1	115
吉賀	45.5	//	//

3月上旬のアメダス気象分布図（日照時間）

日照時間（h）

平年比（%）

実況値・平年値（h）

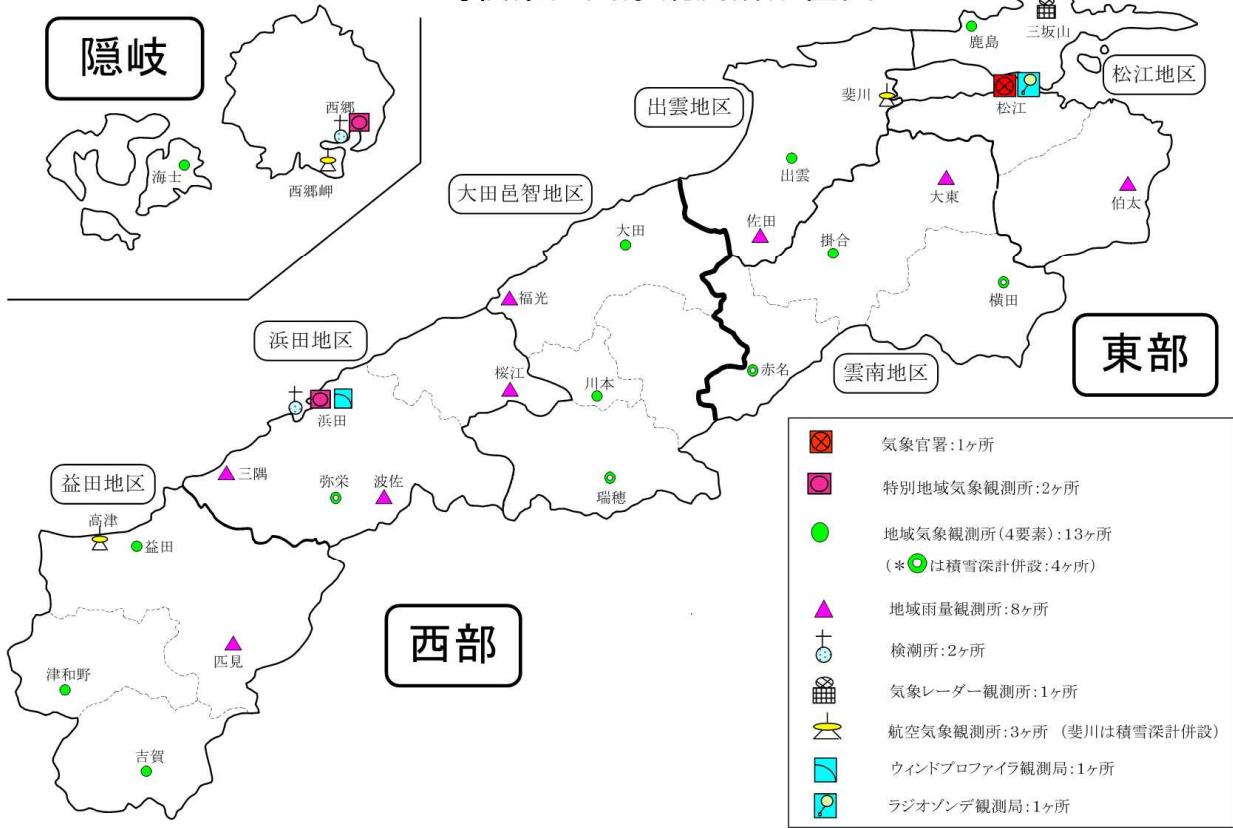


地点名	実況値	平年値	平年比(%)
西郷	36.5	37.9	96
松江	34.1	36.6	93
浜田	49.8	38.6	129
地点名	推計値	平年値	平年比(%)
海士	37.1)	39.5	94
鹿島	27.1)	35.8	76
出雲	35.9)	36.5	98
大田	49.0)	38.0	129
掛合	30.4)	35.6	85
横田	25.7)	36.2	71
赤名	47.7)	34.6	138
川本	45.1)	36.5	124
瑞穂	47.8)	36.8	130
弥栄	42.7)	34.5	124
益田	42.4)	43.0	99
津和野	40.8)	37.8	108
吉賀	42.9)	//	//

※2021年3月2日13時以降のアメダス（松江・浜田・西郷を除く）の日照時間は推計値です。期間内に実測値と推計値の両方がある場合は推計値のみの合計値を表示します。

2021年3月2日以降は同一図内に官署アメダスの実測値とアメダスの推計値が混在することになりますが、実測値と推計値で単純に比較することはできませんのでご注意ください。平年比など平年値との比較はこれまで通り可能です。

島根県内気象観測所配置図



令和2年11月26日現在

島根県地域気象観測所（アメダス）所在地一覧表

観測所	気温	降水量	日照	風向 風速	積雪	所在地	緯度	経度	海面上 の高さ
西郷	○	○	○	○	○	隠岐郡隠岐の島町西町大城ノ一（西郷特別地域気象観測所）	36°12.2'	133°20.0'	27m
西郷岬	○	○		○		隠岐郡隠岐の島町岬町（隠岐航空気象観測所）	36°10.7'	133°19.4'	80m
海士	○	○	△	○		隠岐郡海士町海士	36°05.8'	133°05.8'	3m
鹿島	○	○	△	○		松江市鹿島町佐陀本郷	35°31.2'	132°59.0'	3m
斐川	○	○		○	○	出雲市斐川町沖州（出雲航空気象観測所）	35°24.8'	132°53.4'	2m
松江	○	○	○	○	○	松江市西津田（松江地方気象台）	35°27.4'	133°03.9'	17m
出雲	○	○	△	○		出雲市芦渡町	35°19.9'	132°43.8'	20m
大東		○				雲南市大東町下阿用	35°19.1'	132°57.9'	56m
伯太		○				安来市伯太町西母里	35°21.0'	133°16.4'	23m
佐田		○				出雲市佐田町大呂	35°13.3'	132°43.4'	100m
大田	○	○	△	○		大田市大田町大田	35°11.4'	132°29.8'	30m
掛合	○	○	△	○		雲南市掛合町掛合	35°11.8'	132°48.9'	215m
横田	○	○	△	○	○	仁多郡奥出雲町稲原	35°10.4'	133°06.2'	369m
福光		○				大田市温泉津町福光	35°04.2'	132°20.0'	8m
赤名	○	○	△	○	○	飯石郡飯南町下赤名	35°00.1'	132°42.7'	444m
桜江		○				江津市桜江町川戸	34°57.2'	132°20.0'	32m
川本	○	○	△	○		邑智郡川本町川本	34°58.6'	132°29.5'	132m
浜田	○	○	○	○		浜田市大辻町（浜田特別地域気象観測所）	34°53.8'	132°04.2'	19m
瑞穂	○	○	△	○	○	邑智郡邑南町淀原	34°51.2'	132°31.8'	327m
三隅		○				浜田市三隅町西河内	34°47.7'	131°56.9'	9m
弥栄	○	○	△	○	○	浜田市弥栄町長安本郷	34°46.6'	132°06.5'	380m
波佐		○				浜田市金城町波佐	34°46.8'	132°11.8'	370m
高津	○	○		○		益田市内田町（石見航空気象観測所）	34°40.5'	131°47.4'	54m
益田	○	○	△	○		益田市あけぼの東町	34°40.6'	131°50.6'	4m
匹見		○				益田市匹見町匹見	34°34.3'	132°01.0'	259m
津和野	○	○	△	○		鹿足郡津和野町森村	34°27.7'	131°46.2'	165m
吉賀	○	○	△	○		鹿足郡吉賀町七日市	34°23.5'	131°53.6'	250m

○：実測値 △：推計値

令和3年3月2日