

島根県の気象概況(旬の速報)

令和2年12月下旬

松江地方気象台

令和2年12月下旬の気象概況

期間中は、気圧の谷や前線、湿った空気、寒気の影響で曇りや雨又は雪の日が多かった。30日から31日にかけて、西日本に強い寒気が流れ込み、冬型の気圧配置が続き大雪となった。

日付	天気概況	天気	
		松江(06時～18時)	松江(18時～翌06時)
21日	寒気や湿った空気の影響を受ける	曇時々雨後晴	曇後雨一時晴
22日	寒気や湿った空気の影響を受ける	雨時々曇一時晴	雨後曇時々晴
23日	高気圧に覆われるが、次第に気圧の谷の影響を受ける	晴後時々曇	曇一時晴
24日	気圧の谷や前線の影響を受ける	雨時々曇	晴後曇一時雨
25日	寒気や湿った空気の影響を受ける	雨時々曇一時晴、みぞれを伴う	曇時々みぞれ一時雨
26日	寒気や湿った空気の影響を受ける	曇一時雨	曇時々晴
27日	気圧の谷や湿った空気の影響を受ける	曇一時晴	雨時々曇
28日	気圧の谷や湿った空気の影響を受けるが、次第に高気圧に覆われる	晴一時雨	晴後一時霧
29日	高気圧に覆われるが、次第に気圧の谷や湿った空気の影響を受ける	曇時々晴、霧を伴う	雨時々曇
30日	冬型の気圧配置	雨後雪時々曇、大風を伴う	大雪
31日	冬型の気圧配置	雪時々曇、みぞれを伴う	雪時々曇

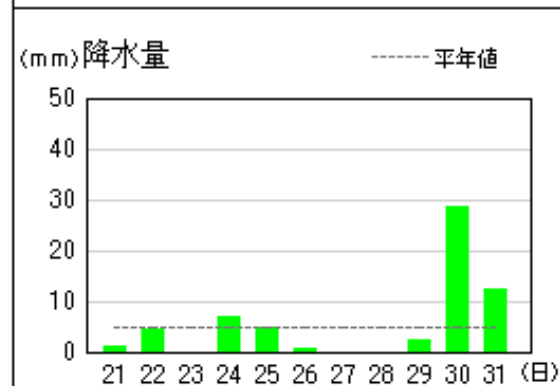
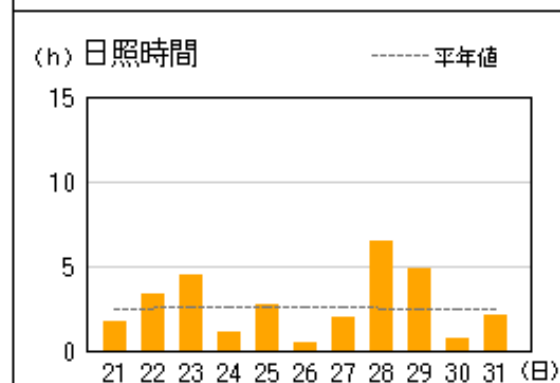
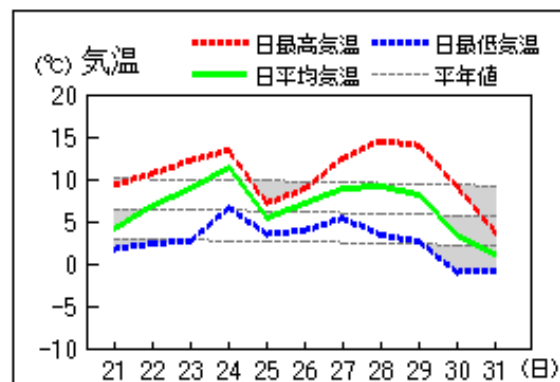
気象官署・特別地域気象観測所の観測値(12月下旬)

要素	気温(°C)						降水量(mm)		日照時間(h)	
	平均		最高		最低		本年	平年	本年	平年
	本年	平年	本年	平年	本年	平年				
松江	6.1	6.0	10.5	9.9	2.6	2.5	84.5	48.9	30.9	27.3
浜田	7.8	7.8	11.7	11.1	4.4	4.5	56.0	34.0	28.7	26.3
西郷	6.8	6.2	10.5	9.8	2.8	2.6	61.5	54.1	29.6	28.5

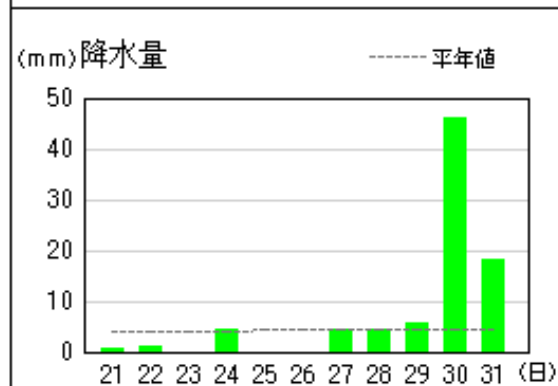
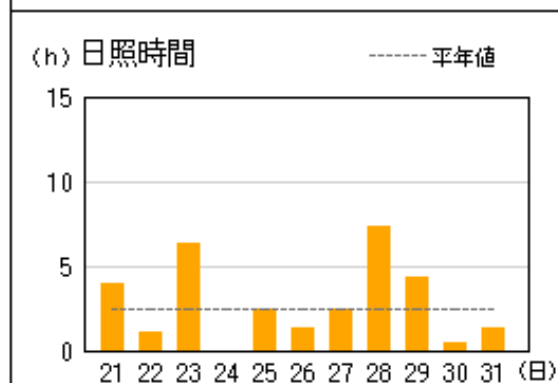
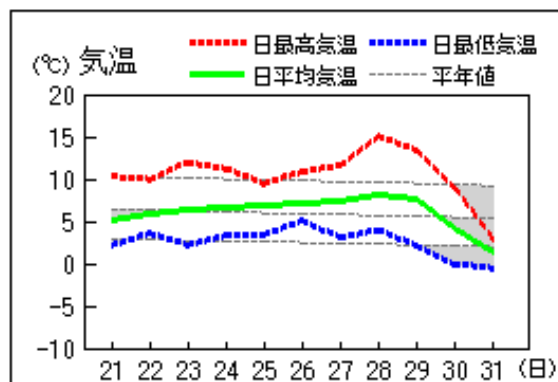
平均気温は、松江 平年並 浜田 平年並 西郷 平年並
 降水量は、松江 多い 浜田 多い 西郷 平年並
 日照時間は、松江 多い 浜田 多い 西郷 平年並

地上気象 気象経過図：2020年12月21日-2020年12月31日

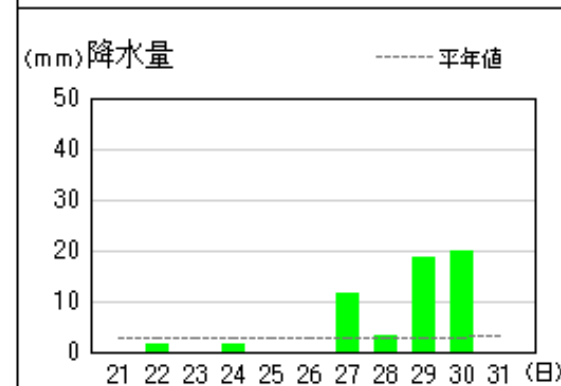
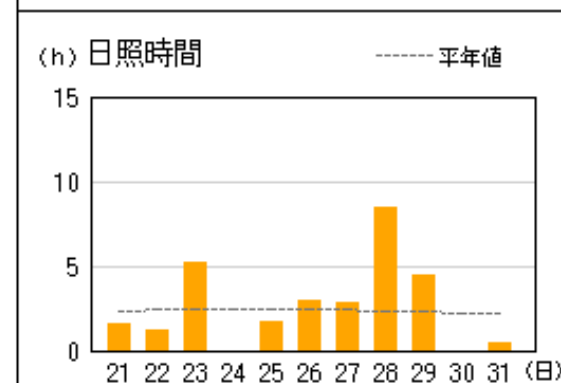
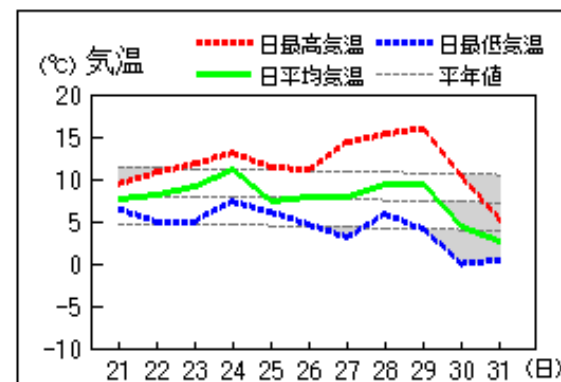
西郷



松江

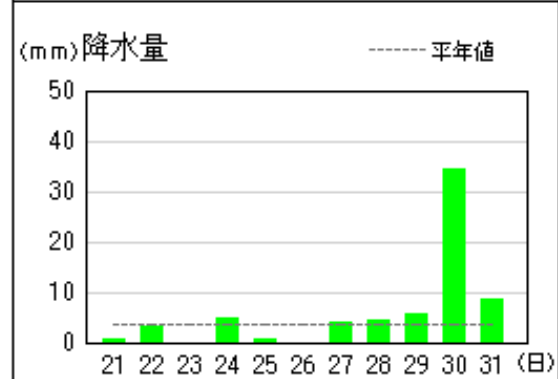
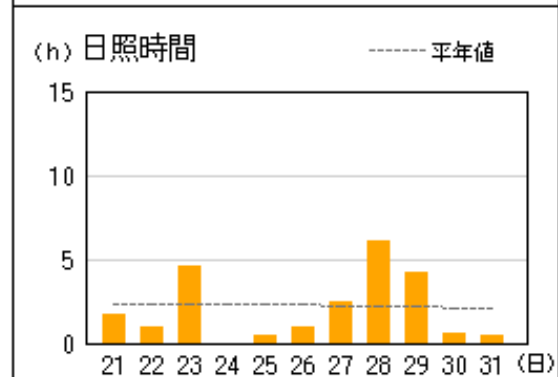
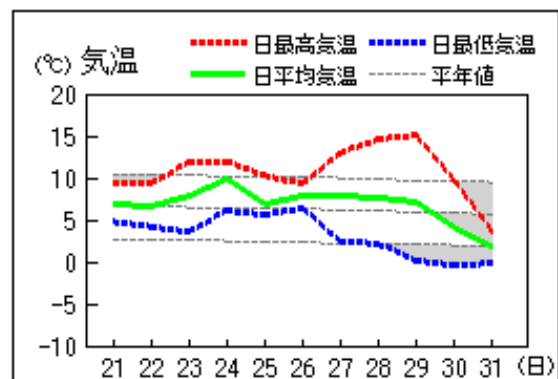


浜田

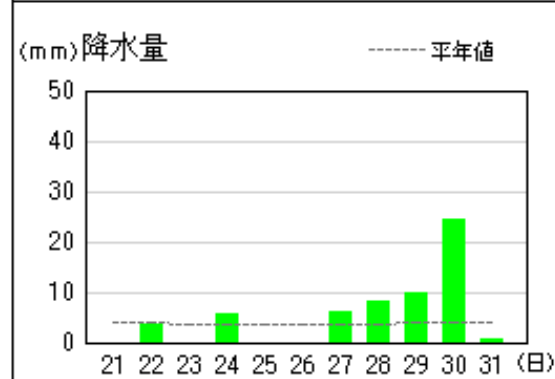
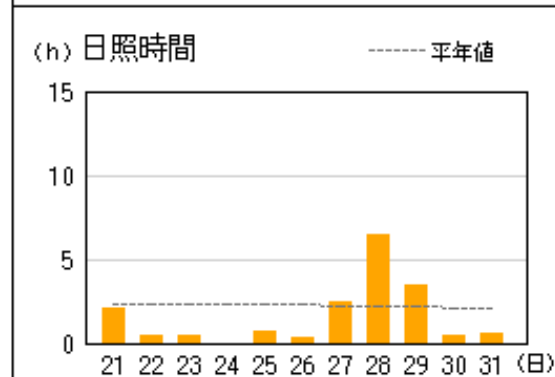
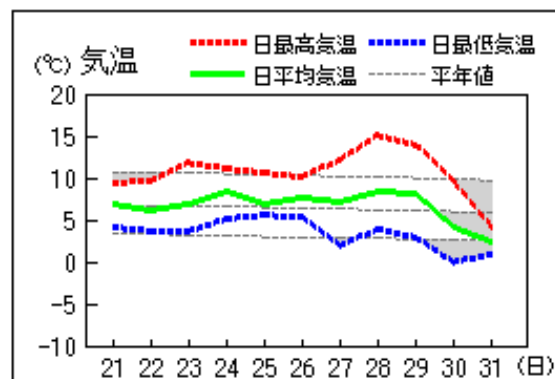


アメダス 気象経過図：2020年12月21日-2020年12月31日

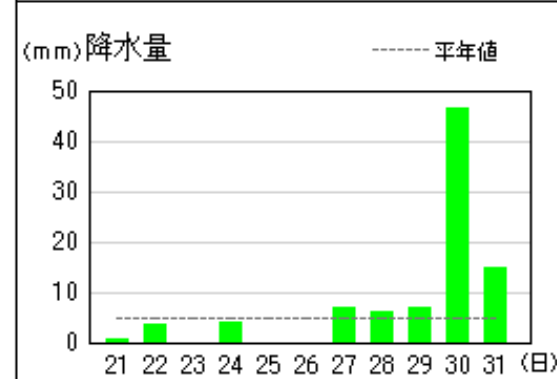
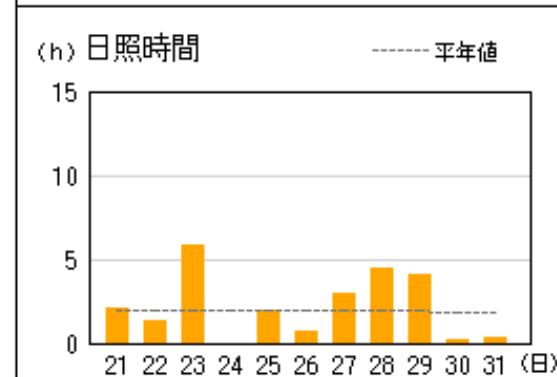
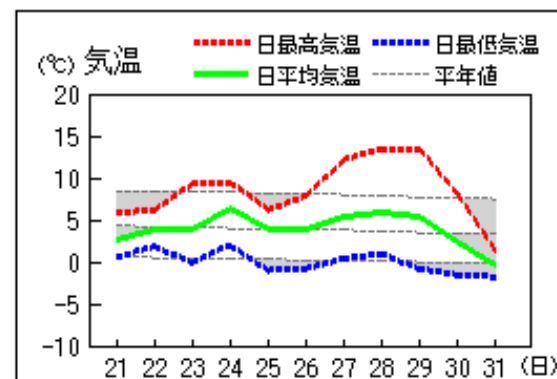
出雲



大田

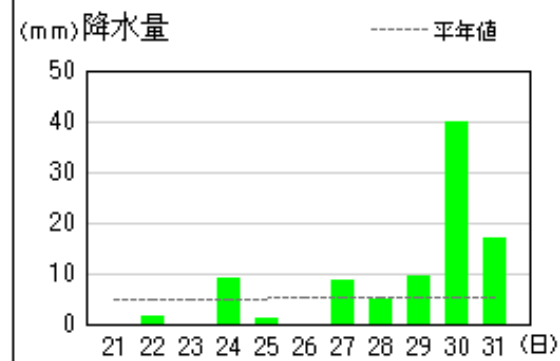
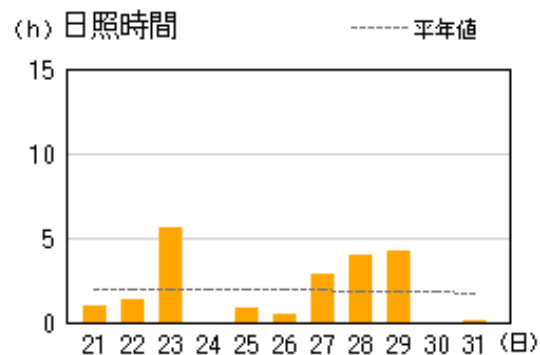
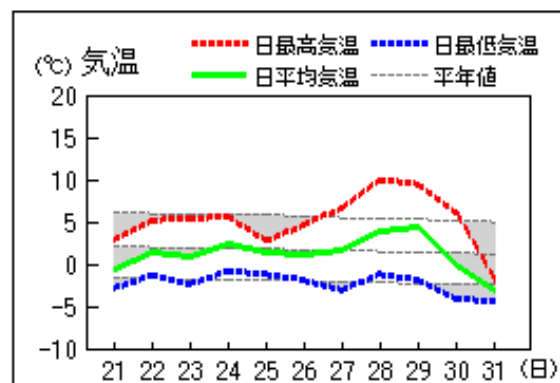


掛合

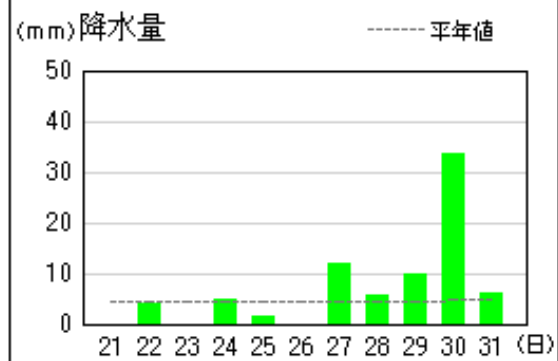
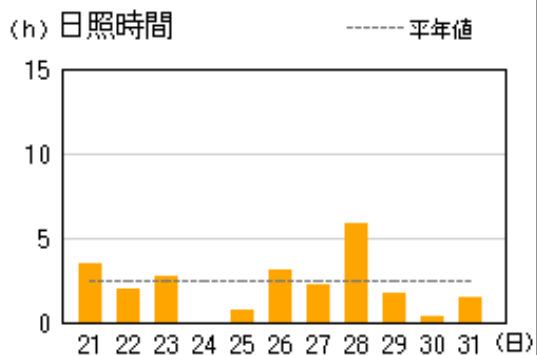
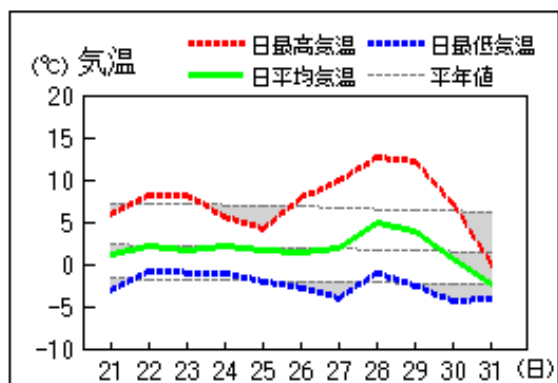


アメダス 気象経過図：2020年12月21日-2020年12月31日

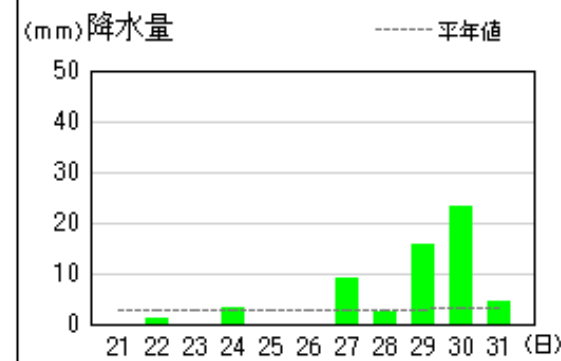
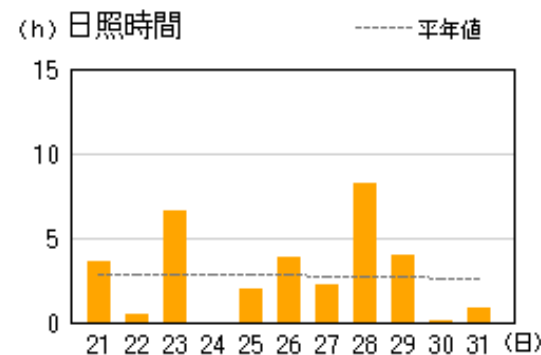
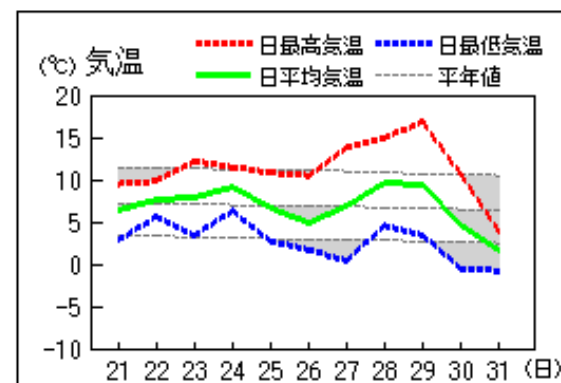
赤名



瑞穂



益田

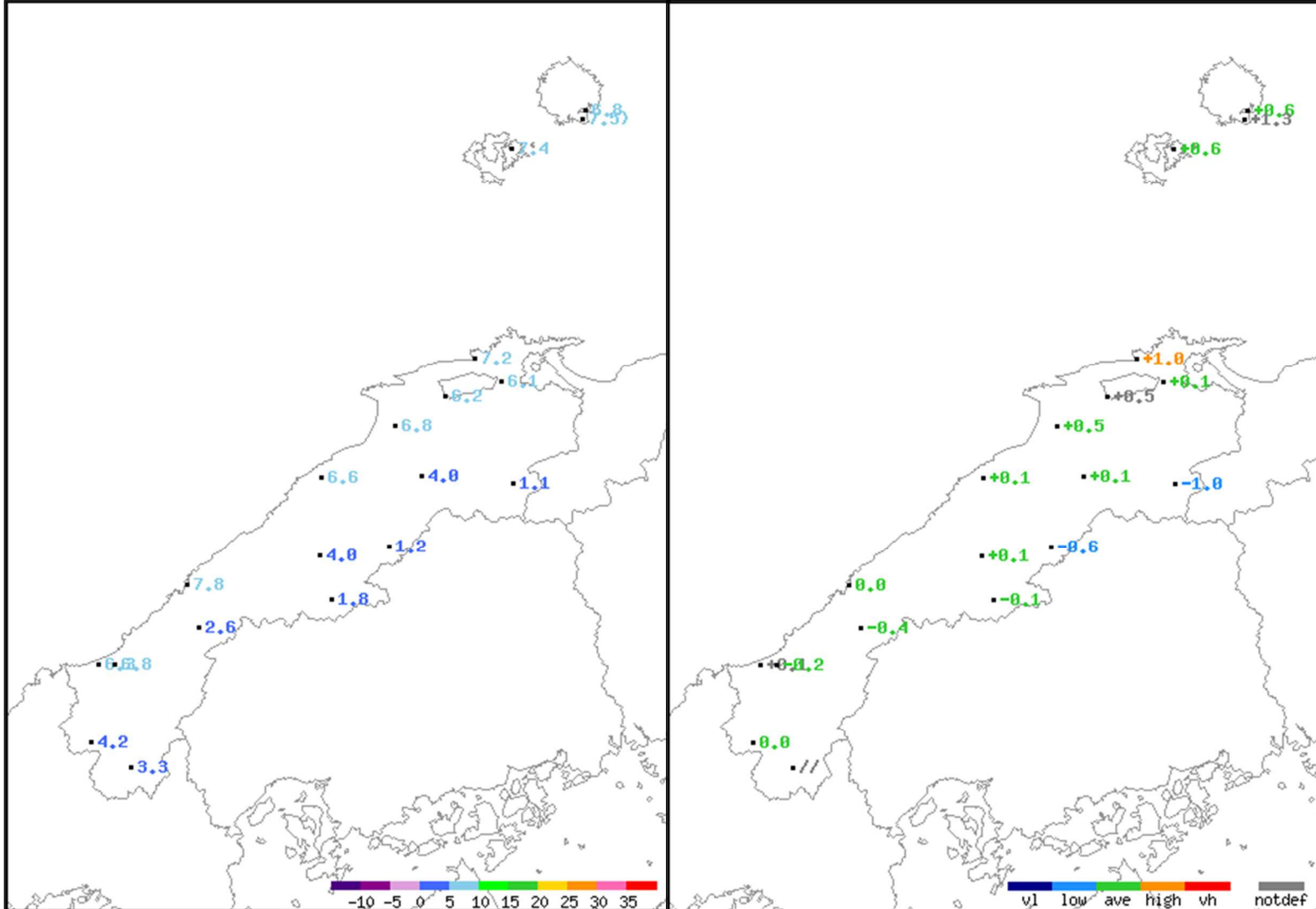


12月下旬のアメダス気象分布図（平均気温）

平均気温 (°C)

平年差 (°C)

実況値・平年値 (°C)



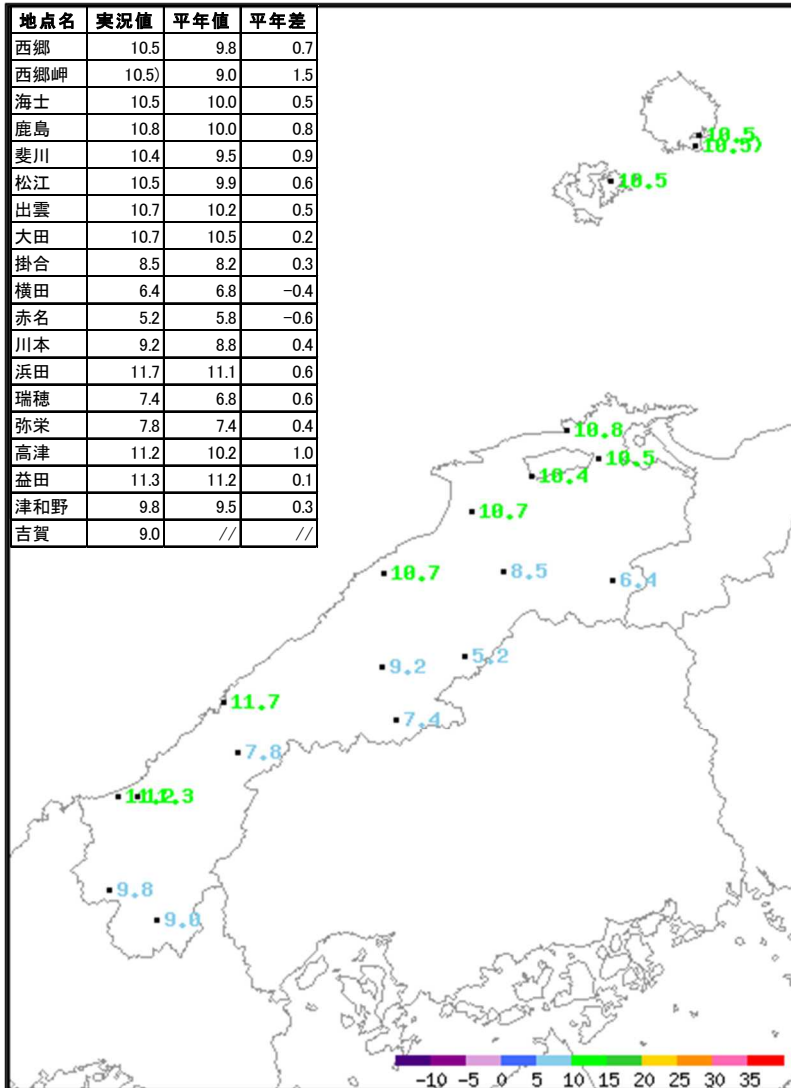
地点名	実況値	平年値	平年差
西郷	6.8	6.2	0.6
西郷岬	7.5	6.2	1.3
海士	7.4	6.8	0.6
鹿島	7.2	6.2	1.0
斐川	6.2	5.7	0.5
松江	6.1	6.0	0.1
出雲	6.8	6.3	0.5
大田	6.6	6.5	0.1
掛合	4.0	3.9	0.1
横田	1.1	2.1	-1.0
赤名	1.2	1.8	-0.6
川本	4.0	3.9	0.1
浜田	7.8	7.8	0.0
瑞穂	1.8	1.9	-0.1
弥栄	2.6	3.0	-0.4
高津	6.3	6.2	0.1
益田	6.8	7.0	-0.2
津和野	4.2	4.2	0.0
吉賀	3.3	//	//

■ 凡例

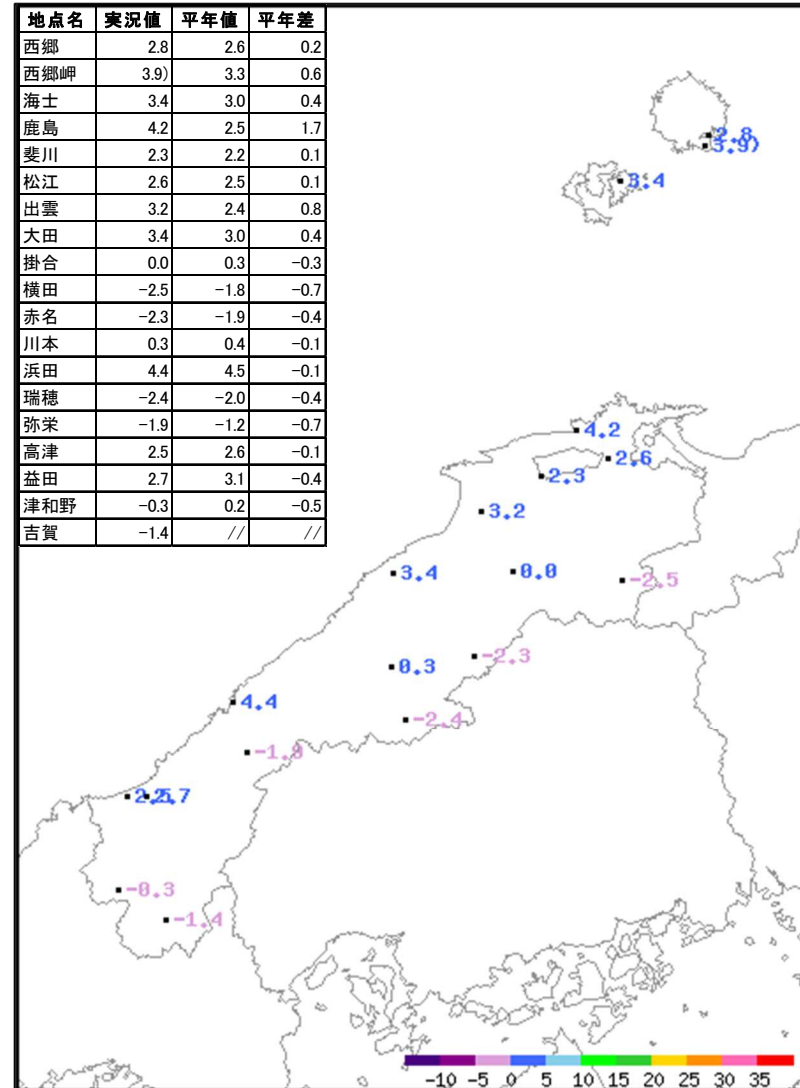
- D 正常値
- 現象なし
- D) 準正常値
- D] 資料不足値
- X 資料なし
- // 平年値なし

12月下旬のアメダス気象分布図 (最高気温・最低気温の旬平均)

最高気温の旬平均 (°C)



最低気温の旬平均 (°C)

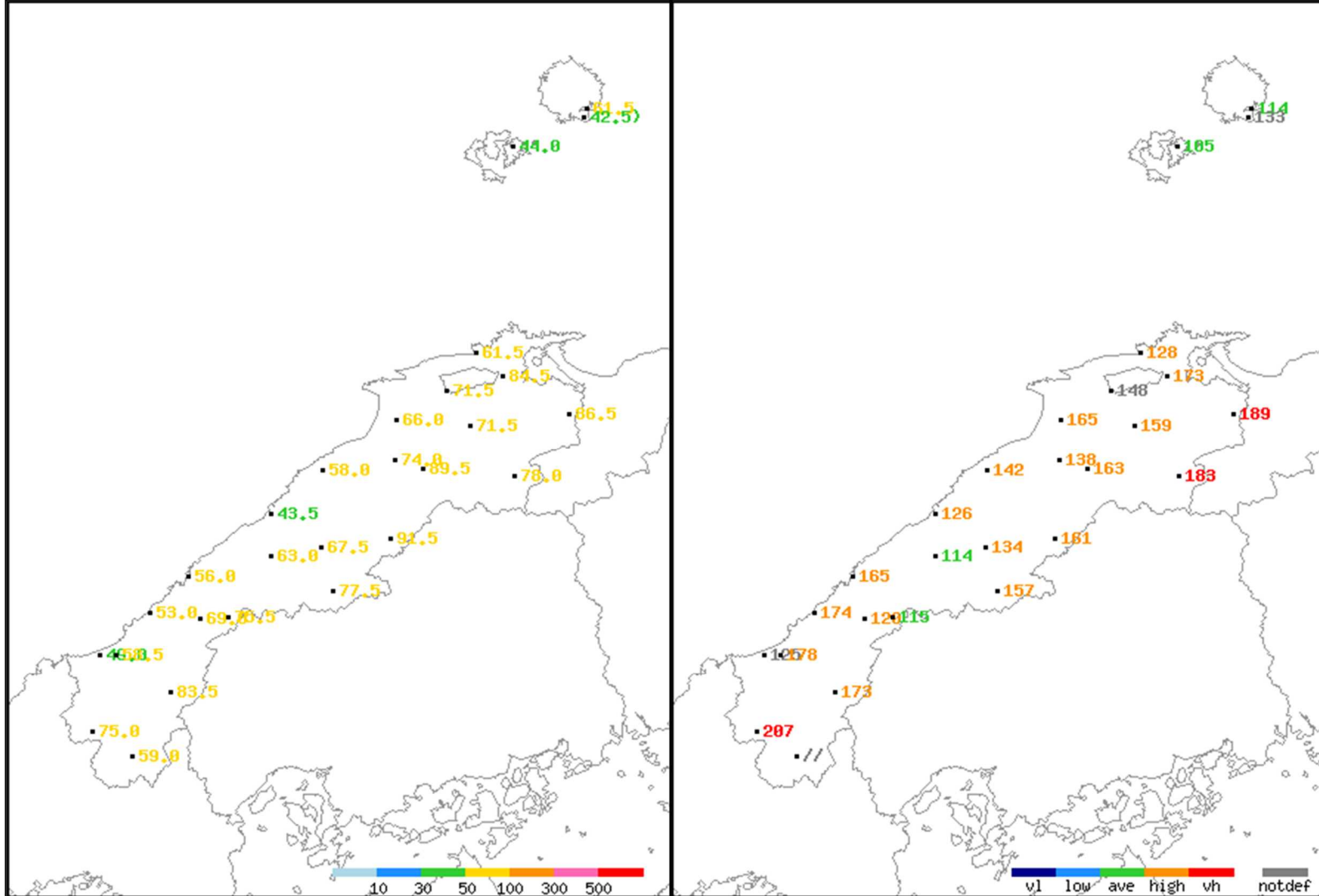


12月下旬のアメダス気象分布図 (降水量)

降水量 (mm)

平年比 (%)

実況値・平年値 (mm)



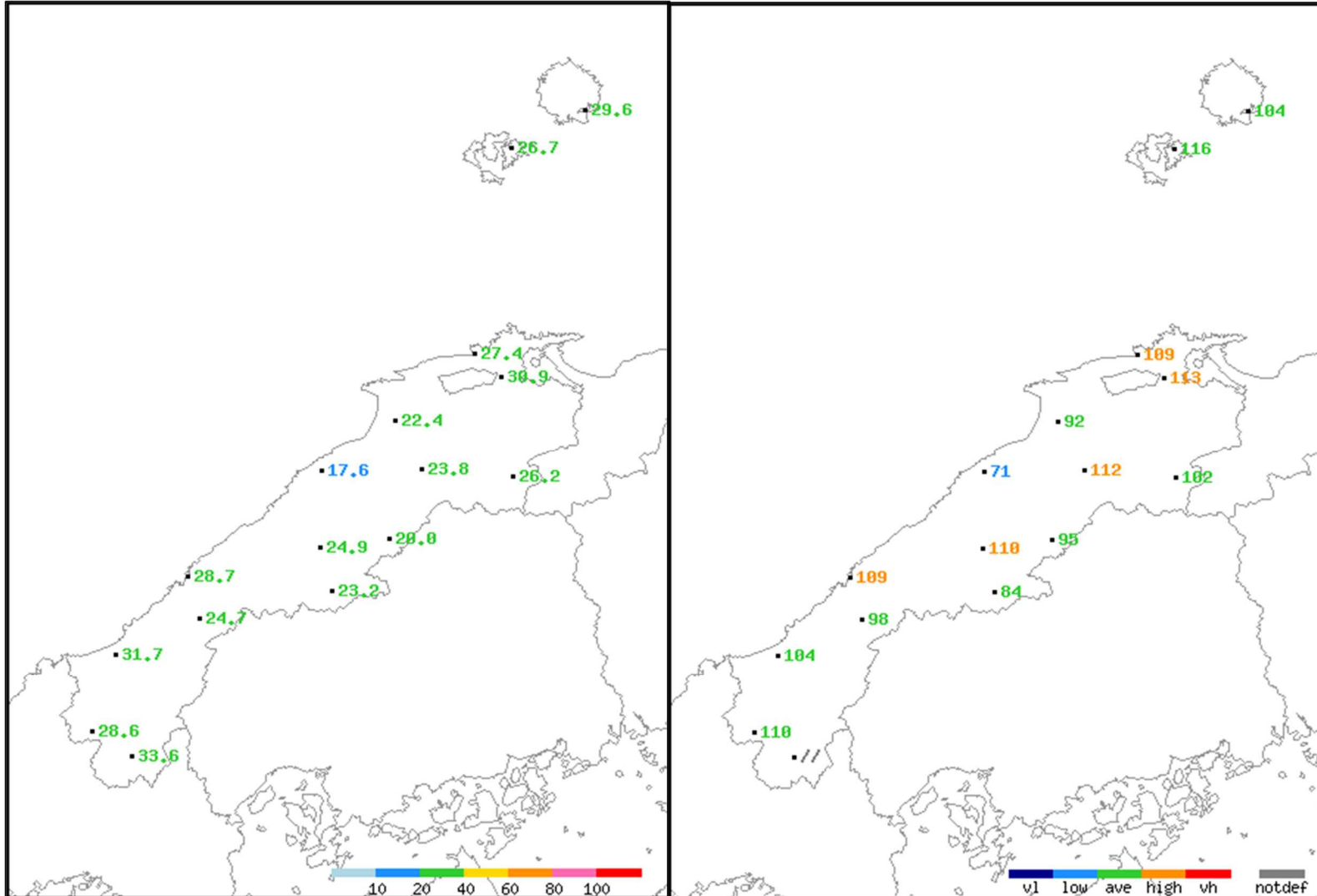
地点名	実況値	平年値	平年比(%)
西郷	61.5	54.1	114
西郷岬	42.5	31.9	133
海士	44.0	42.0	105
鹿島	61.5	47.9	128
斐川	71.5	48.4	148
松江	84.5	48.9	173
出雲	66.0	40.1	165
大東	71.5	45.0	159
伯太	86.5	45.8	189
佐田	74.0	53.6	138
大田	58.0	40.9	142
掛合	89.5	54.9	163
横田	78.0	42.7	183
福光	43.5	34.5	126
赤名	91.5	56.9	161
桜江	63.0	55.1	114
川本	67.5	50.5	134
浜田	56.0	34.0	165
瑞穂	77.5	49.5	157
三隅	53.0	30.4	174
弥栄	69.0	57.6	120
波佐	75.5	65.4	115
高津	49.0	39.3	125
益田	58.5	32.8	178
匹見	83.5	48.3	173
津和野	75.0	36.2	207
吉賀	59.0	//	//

12月下旬のアメダス気象分布図（日照時間）

日照時間 (h)

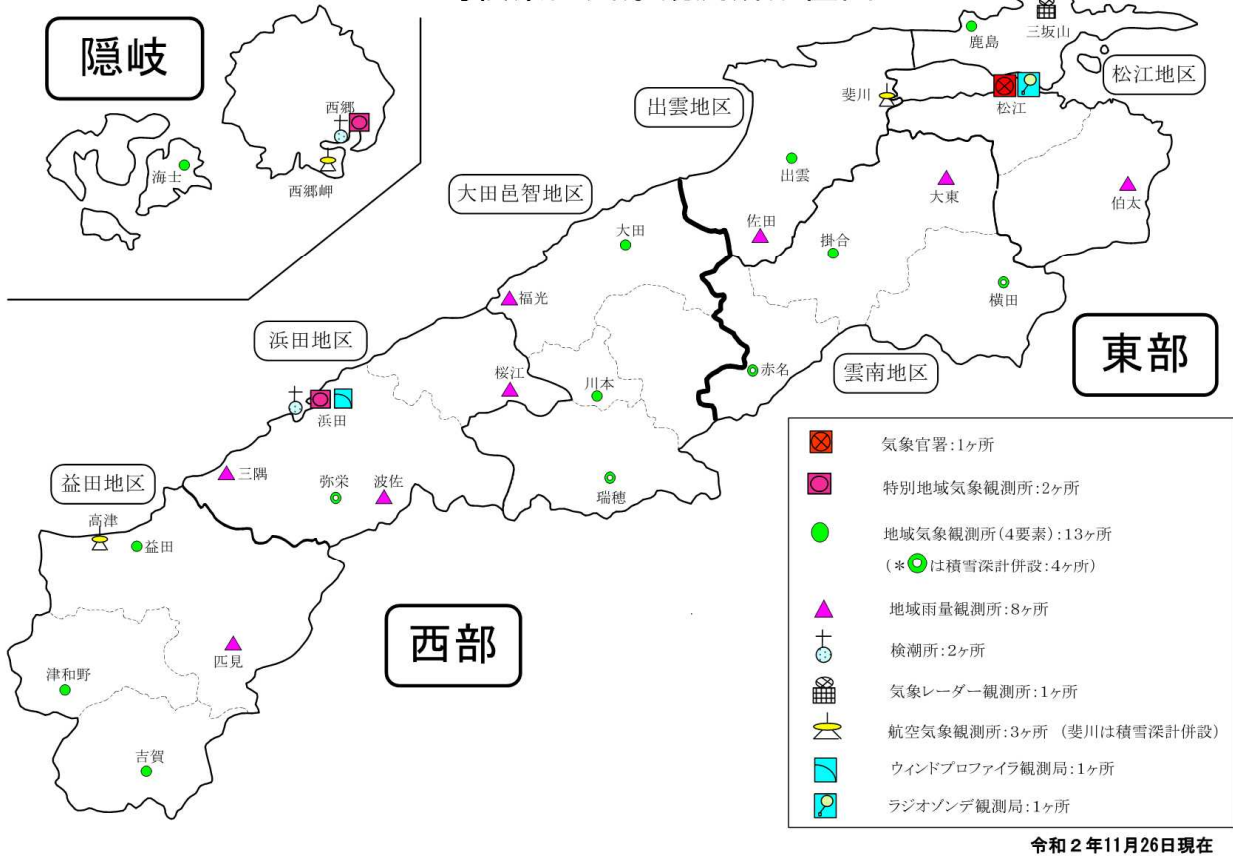
平年比 (%)

実況値・平年値 (h)



地点名	実況値	平年値	平年比(%)
西郷	29.6	28.5	104
海士	26.7	23.1	116
鹿島	27.4	25.2	109
松江	30.9	27.3	113
出雲	22.4	24.4	92
大田	17.6	24.9	71
掛合	23.8	21.2	112
横田	26.2	25.7	102
赤名	20.0	21.1	95
川本	24.9	22.6	110
浜田	28.7	26.3	109
瑞穂	23.2	27.7	84
弥栄	24.7	25.1	98
益田	31.7	30.6	104
津和野	28.6	26.0	110
吉賀	33.6	//	//

島根県内気象観測所配置図



島根県地域気象観測所（アメダス）所在地一覧表

観測所	気温	降水量	日照	風向 風速	積雪	所在地	緯度	経度	海面上 の高さ
西郷	○	○	○	○	○	隠岐郡隠岐の島町西町大城ノ一（西郷特別地域気象観測所）	36°12.2'	133°20.0'	27m
西郷岬	○	○		○		隠岐郡隠岐の島町岬町（隠岐航空気象観測所）	36°10.7'	133°19.4'	80m
海士	○	○	○	○		隠岐郡海士町海士	36°05.8'	133°05.8'	3m
鹿島	○	○	○	○		松江市鹿島町佐陀本郷	35°31.2'	132°59.0'	3m
斐川	○	○		○	○	出雲市斐川町沖州（出雲航空気象観測所）	35°24.8'	132°53.4'	2m
松江	○	○	○	○	○	松江市西津田（松江地方気象台）	35°27.4'	133°03.9'	17m
出雲	○	○	○	○		出雲市芦渡町	35°19.9'	132°43.8'	20m
大東		○				雲南市大東町下阿用	35°19.1'	132°57.9'	56m
伯太		○				安来市伯太町西母里	35°21.0'	133°16.4'	23m
佐田		○				出雲市佐田町大呂	35°13.3'	132°43.4'	100m
大田	○	○	○	○		大田市大田町大田	35°11.4'	132°29.8'	30m
掛合	○	○	○	○		雲南市掛合町掛合	35°11.8'	132°48.9'	215m
横田	○	○	○	○	○	仁多郡奥出雲町稲原	35°10.4'	133°06.2'	369m
福光		○				大田市温泉津町福光	35°04.2'	132°20.0'	8m
赤名	○	○	○	○	○	飯石郡飯南町下赤名	35°00.1'	132°42.7'	444m
桜江		○				江津市桜江町川戸	34°57.2'	132°20.0'	32m
川本	○	○	○	○		邑智郡川本町川本	34°58.6'	132°29.5'	132m
浜田	○	○	○	○		浜田市大辻町（浜田特別地域気象観測所）	34°53.8'	132°04.2'	19m
瑞穂	○	○	○	○	○	邑智郡邑南町淀原	34°51.2'	132°31.8'	327m
三隅		○				浜田市三隅町西河内	34°47.7'	131°56.9'	9m
弥栄	○	○	○	○	○	浜田市弥栄町長安本郷	34°46.6'	132°06.5'	380m
波佐		○				浜田市金城町波佐	34°46.8'	132°11.8'	370m
高津	○	○		○		益田市内田町（石見航空気象観測所）	34°40.5'	131°47.4'	54m
益田	○	○	○	○		益田市あけぼの東町	34°40.6'	131°50.6'	4m
匹見		○				益田市匹見町匹見	34°34.3'	132°01.0'	259m
津和野	○	○	○	○		鹿足郡津和野町森村	34°27.7'	131°46.2'	165m
吉賀	○	○	○	○		鹿足郡吉賀町七日市	34°23.5'	131°53.6'	250m