

島根県の気象概況(旬の速報)

令和2年12月中旬

松江地方気象台

令和2年12月中旬の気象概況

期間中は、気圧の谷や湿った空気、寒気の影響で曇りや雨又は雪の日が多かった。
14日から20日にかけては強い寒気が流れ込み、冬型の気圧配置が続いた。このため、14日に松江で初雪を観測した。

日付	天気概況	天気	
		松江(06時~18時)	松江(18時~翌06時)
11日	気圧の谷や湿った空気の影響を受ける	曇時々晴後雨	曇一時雨
12日	湿った空気や寒気の影響を受ける	曇後時々雨	曇時々雨一時晴
13日	湿った空気や寒気の影響を受ける	雨後曇時々晴	雨一時晴後曇、雷を伴う
14日	気圧の谷や寒気の影響を受ける	雨、みぞれを伴う	みぞれ時々曇一時雪
15日	冬型の気圧配置	みぞれ時々雪一時曇、雷を伴う	雪時々曇、みぞれを伴う
16日	冬型の気圧配置	雪時々みぞれ一時曇	雪時々曇後みぞれ、雷を伴う
17日	冬型の気圧配置	みぞれ時々曇後雨一時晴	みぞれ時々曇一時晴後一時雨
18日	冬型の気圧配置	雨時々曇一時晴	雨時々曇一時晴
19日	冬型の気圧配置	雨	みぞれ時々曇一時雨
20日	冬型の気圧配置	雨時々みぞれ一時曇	雨時々曇

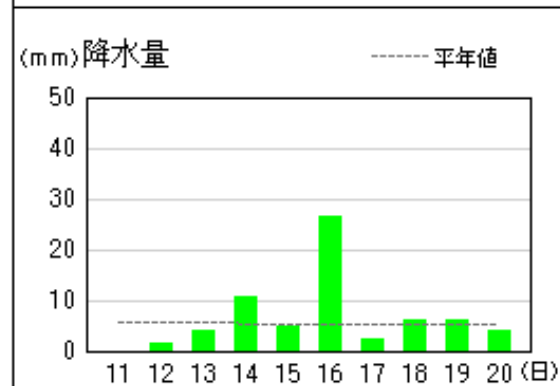
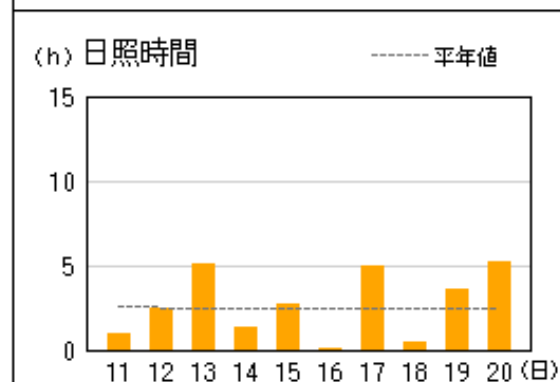
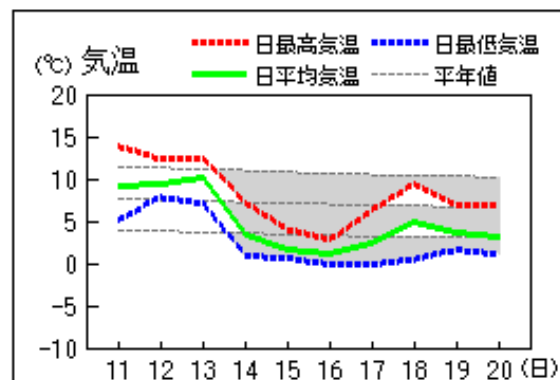
気象官署・特別地域気象観測所の観測値(12月中旬)

要素	気温(°C)						降水量(mm)		日照時間(h)	
	平均		最高		最低		本年	平年	本年	平年
	本年	平年	本年	平年	本年	平年				
松江	5.5	6.8	8.9	10.6	2.9	3.4	91.0	42.3	16.3	24.9
浜田	7.5	8.4	9.5	11.6	5.3	5.1	4.5	32.8	7.4	21.8
西郷	4.9	6.9	8.2	10.6	2.5	3.3	66.0	55.0	26.8	23.8

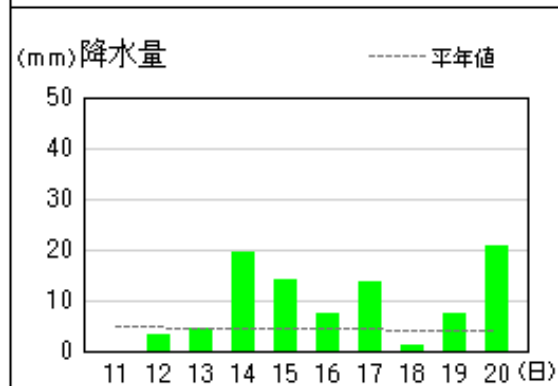
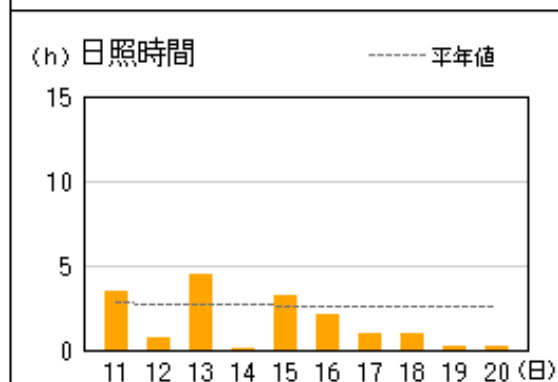
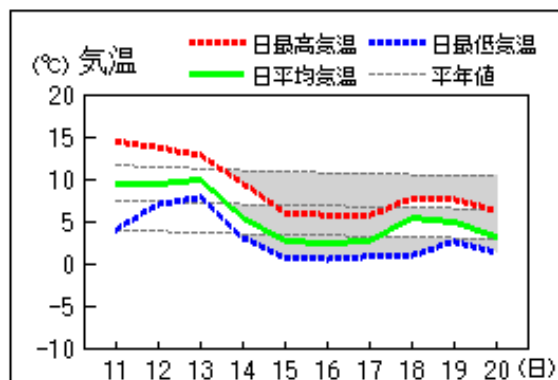
平均気温は、松江 かなり低い 浜田 低い 西郷 かなり低い
 降水量は、松江 かなり多い 浜田 少ない 西郷 平年並
 日照時間は、松江 少ない 浜田 かなり少ない 西郷 平年並

地上気象 気象経過図：2020年12月11日-2020年12月20日

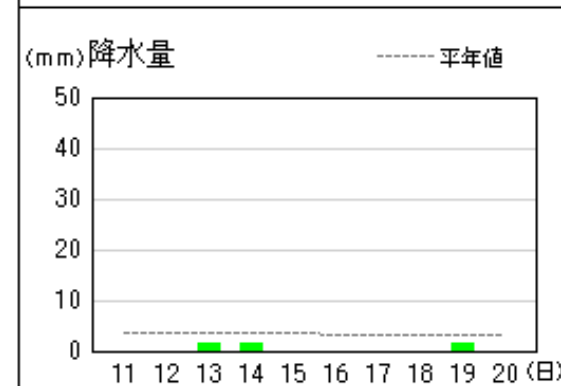
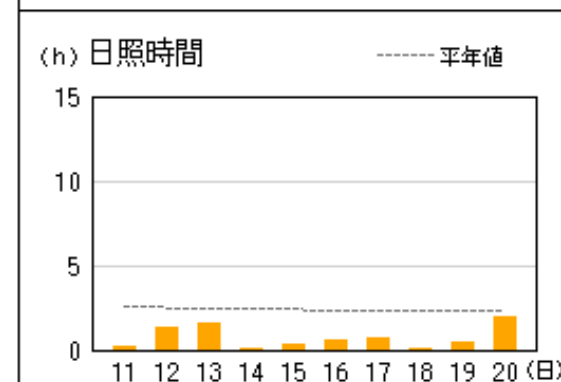
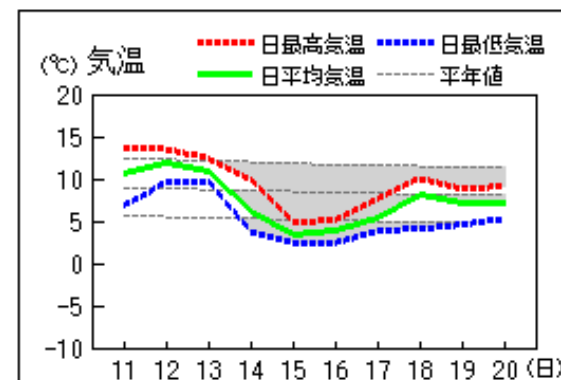
西郷



松江

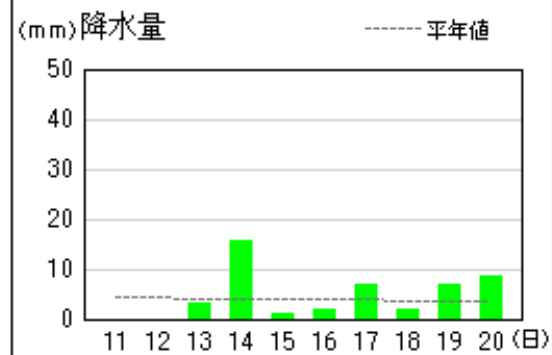
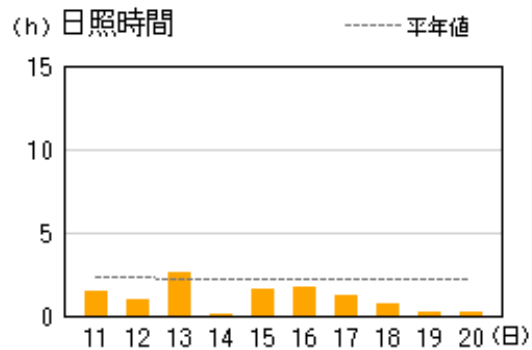
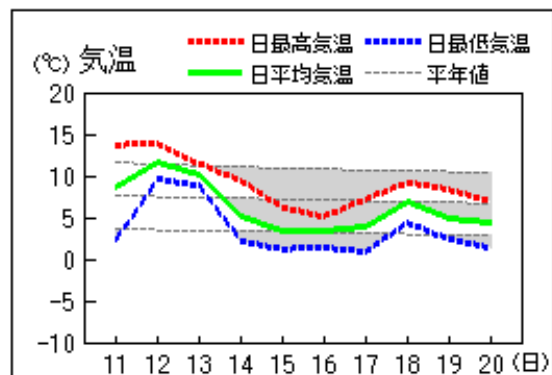


浜田

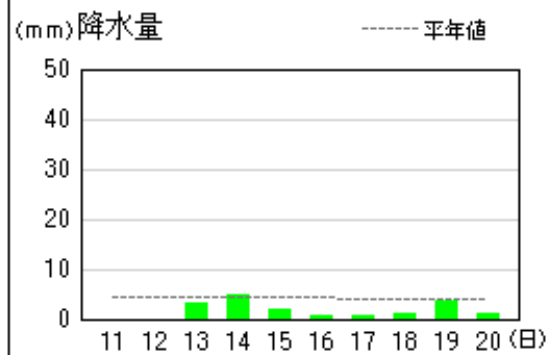
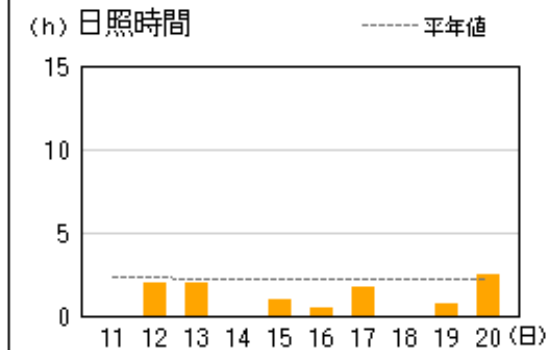
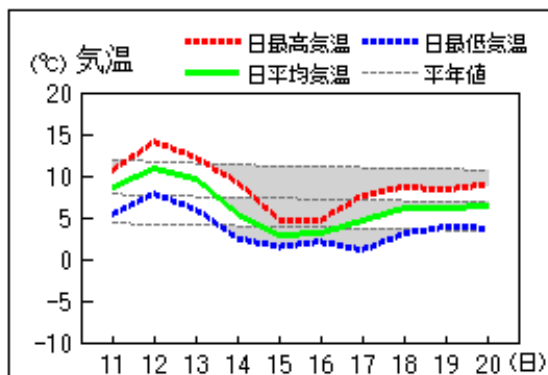


アメダス 気象経過図：2020年12月11日-2020年12月20日

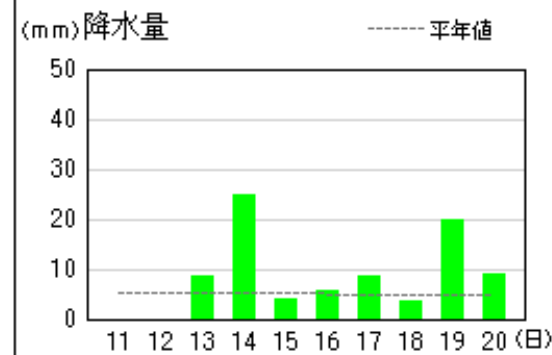
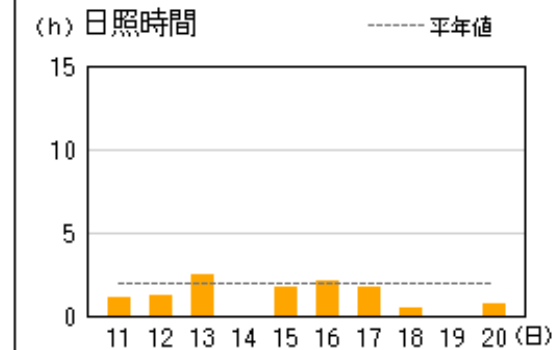
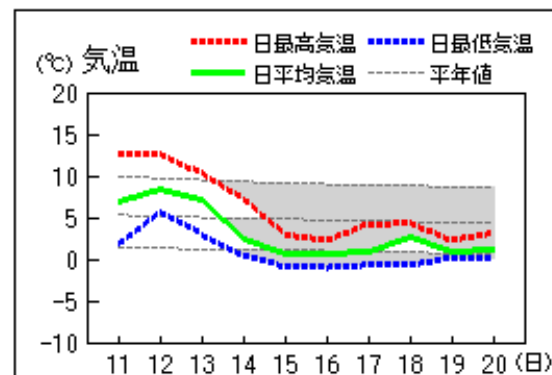
出雲



大田

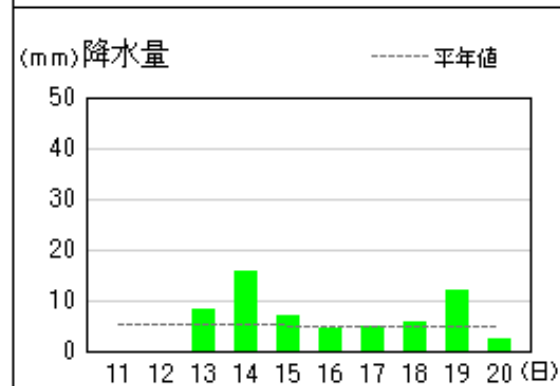
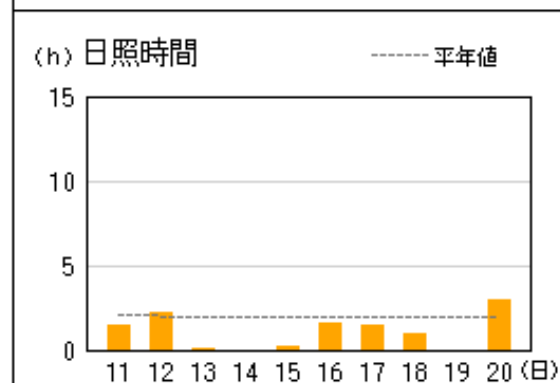
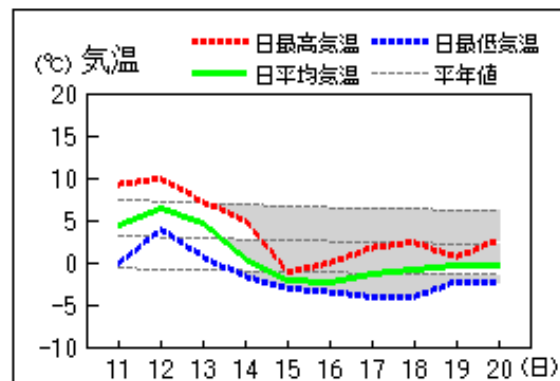


掛合

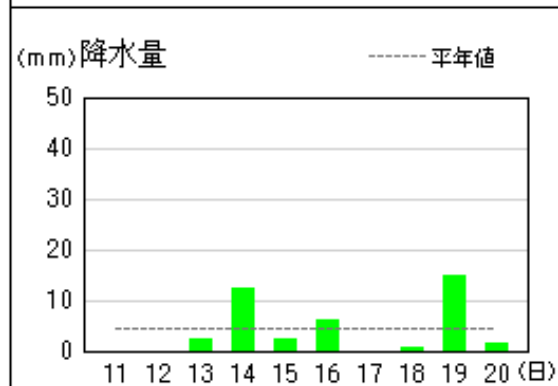
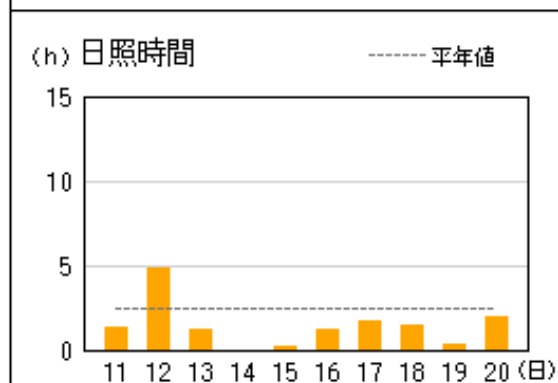
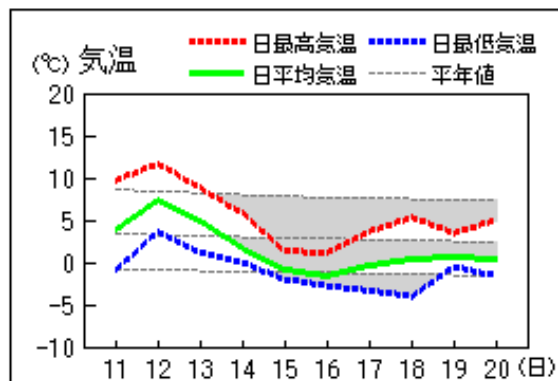


アメダス 気象経過図：2020年12月11日-2020年12月20日

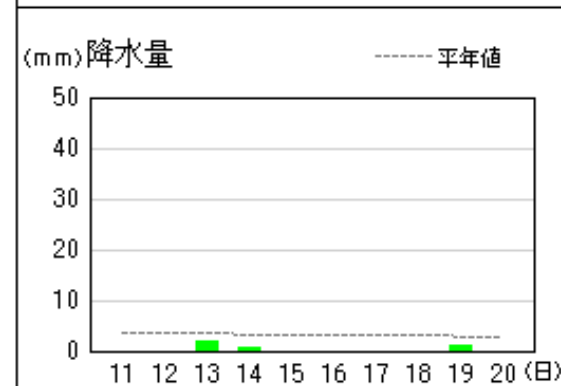
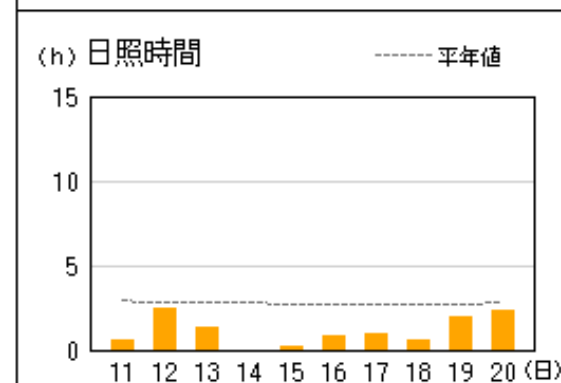
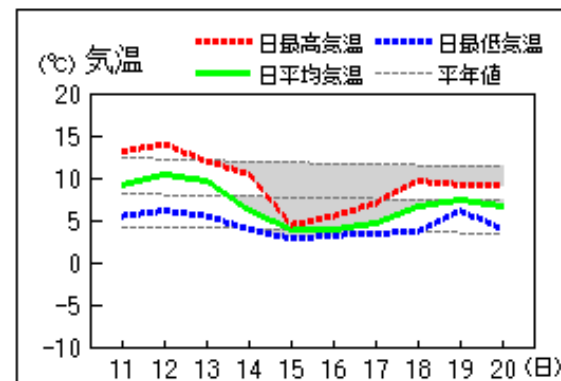
赤名



瑞穂



益田

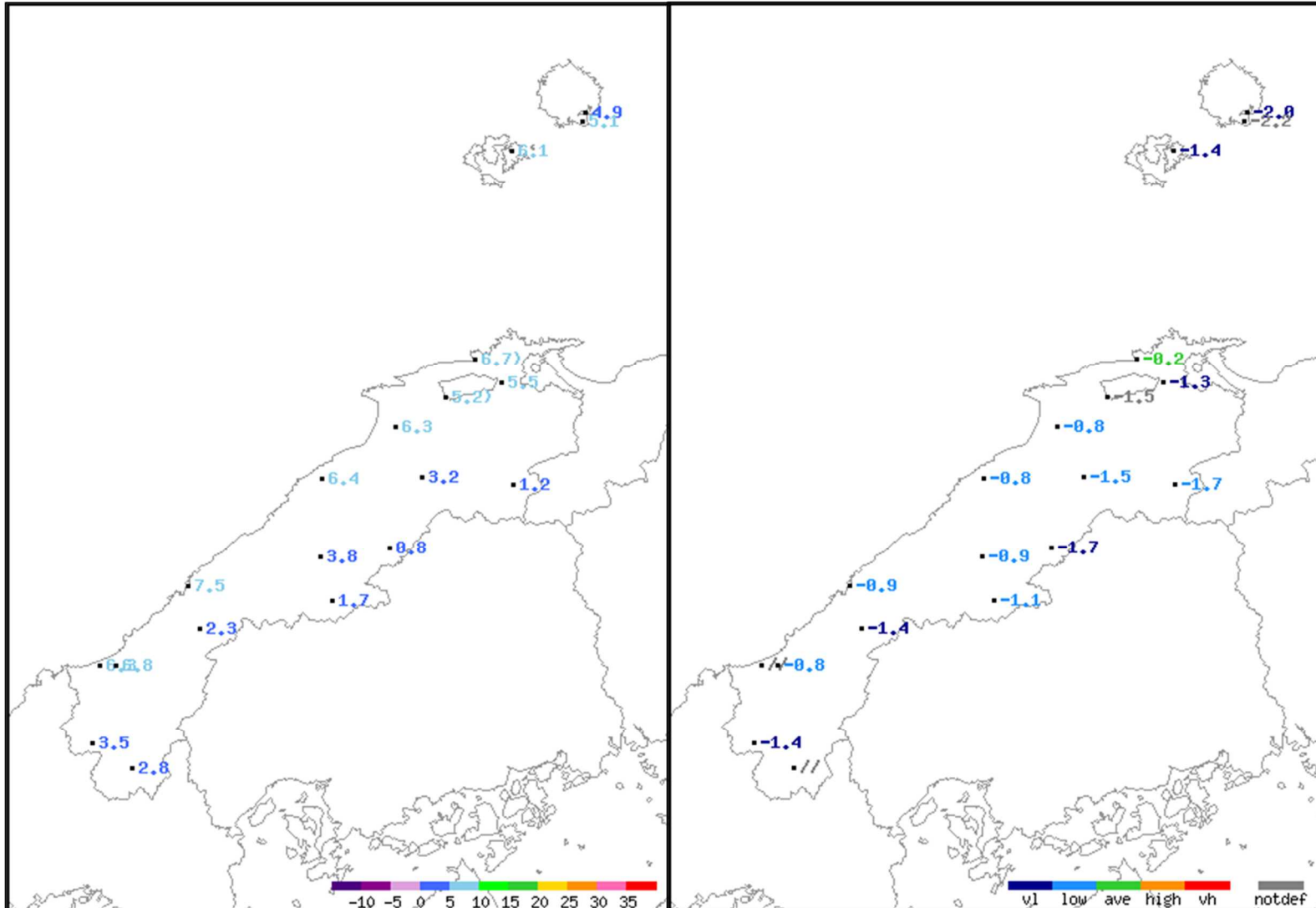


12月中旬のアメダス気象分布図（平均気温）

平均気温（℃）

平年差（℃）

実況値・平年値（℃）



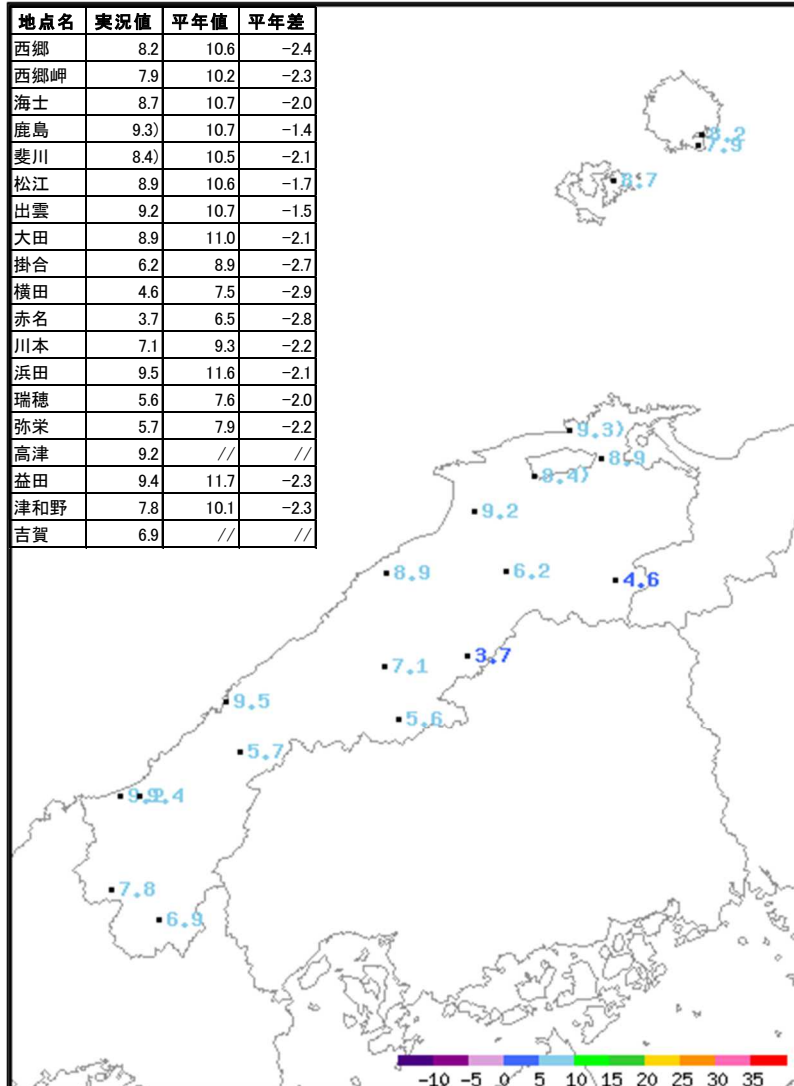
地点名	実況値	平年値	平年差
西郷	4.9	6.9	-2.0
西郷岬	5.1	7.3	-2.2
海士	6.1	7.5	-1.4
鹿島	6.7)	6.9	-0.2
斐川	5.2)	6.7	-1.5
松江	5.5	6.8	-1.3
出雲	6.3	7.1	-0.8
大田	6.4	7.2	-0.8
掛合	3.2	4.7	-1.5
横田	1.2	2.9	-1.7
赤名	0.8	2.5	-1.7
川本	3.8	4.7	-0.9
浜田	7.5	8.4	-0.9
瑞穂	1.7	2.8	-1.1
弥栄	2.3	3.7	-1.4
高津	6.3	//	//
益田	6.8	7.6	-0.8
津和野	3.5	4.9	-1.4
吉賀	2.8	//	//

■凡例

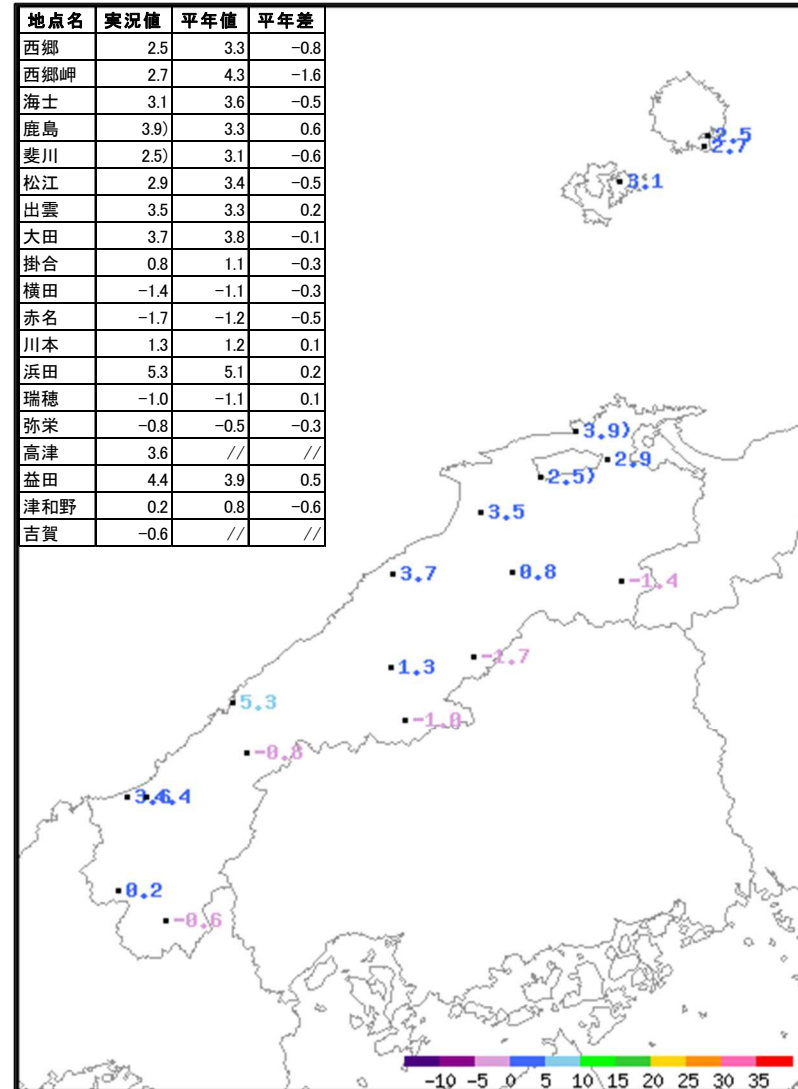
- D 正常値
- 現象なし
- D) 準正常値
- D] 資料不足値
- X 資料なし
- // 平年値なし

12月中旬のアメダス気象分布図 (最高気温・最低気温の旬平均)

最高気温の旬平均 (°C)



最低気温の旬平均 (°C)

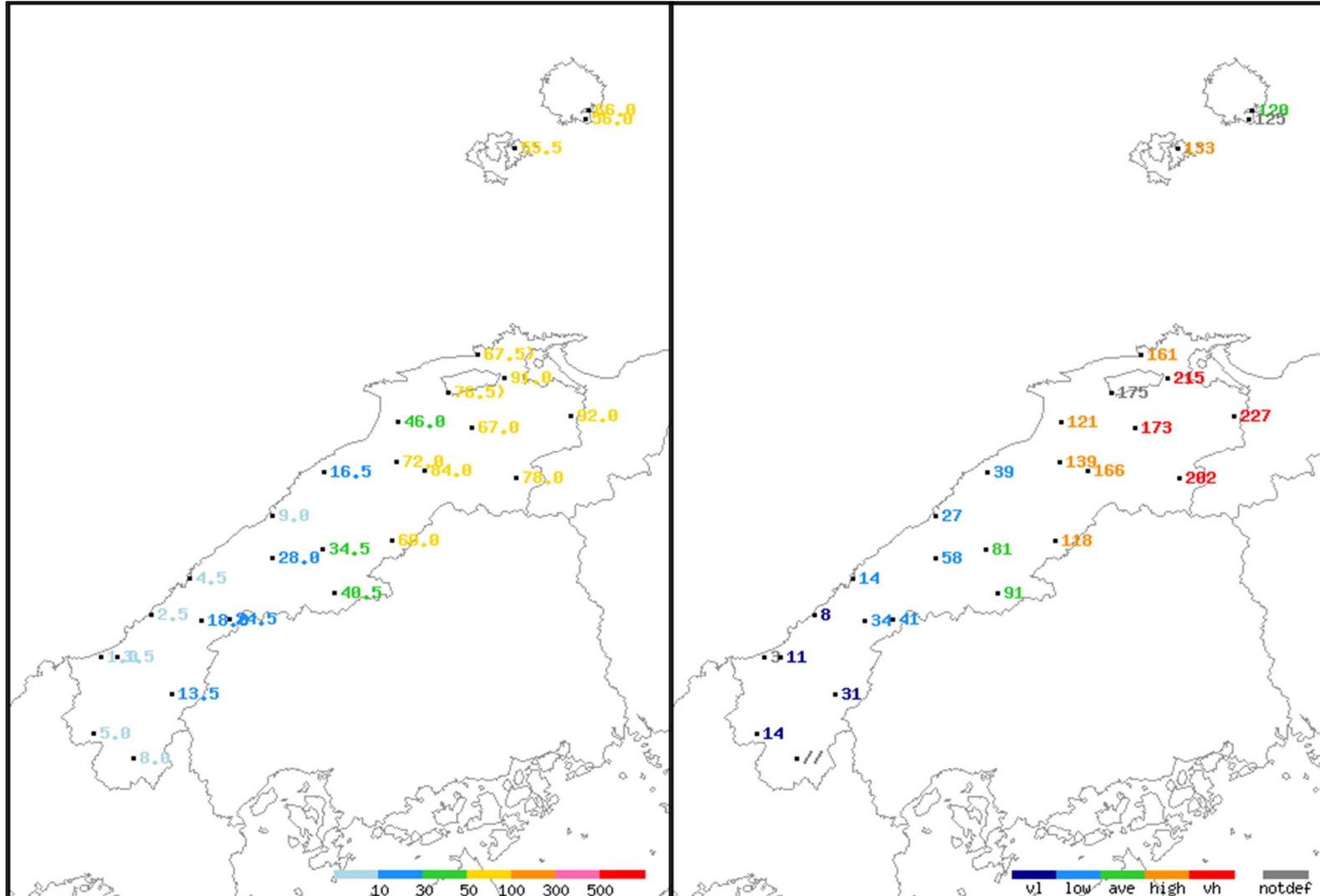


12月中旬のアメダス気象分布図 (降水量)

降水量 (mm)

平年比 (%)

実況値・平年値 (mm)



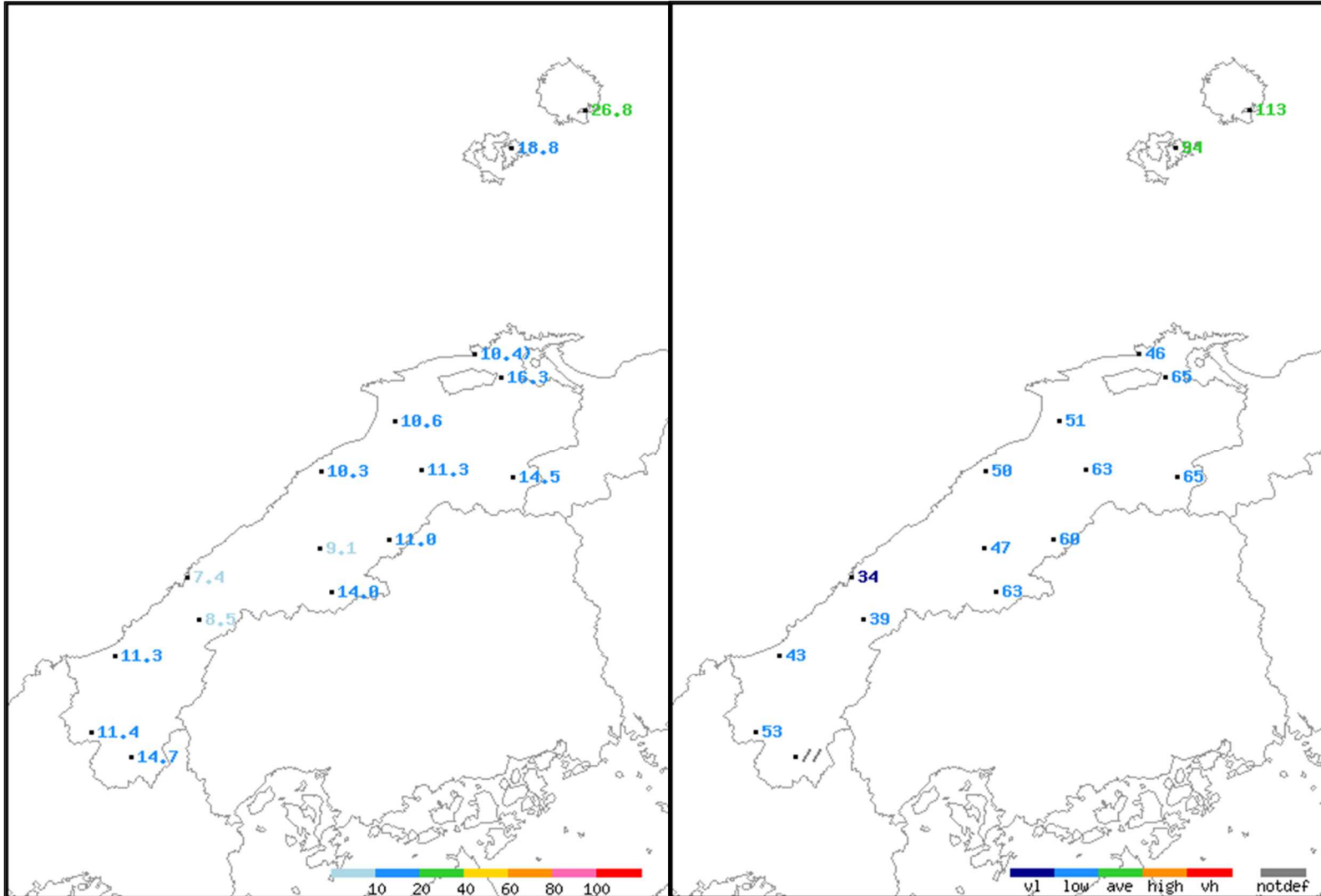
地点名	実況値	平年値	平年比(%)
西郷	66.0	55.0	120
西郷岬	56.0	44.9	125
海士	55.5	41.7	133
鹿島	67.5	41.8	161
斐川	76.5	43.6	175
松江	91.0	42.3	215
出雲	46.0	37.9	121
大東	67.0	38.7	173
伯太	92.0	40.6	227
佐田	72.0	51.9	139
大田	16.5	41.9	39
掛合	84.0	50.7	166
横田	78.0	38.7	202
福光	9.0	33.3	27
赤名	60.0	50.8	118
桜江	28.0	48.0	58
川本	34.5	42.7	81
浜田	4.5	32.8	14
瑞穂	40.5	44.3	91
三隅	2.5	29.9	8
弥栄	18.0	53.2	34
波佐	24.5	59.6	41
高津	1.0	30.7	3
益田	3.5	32.1	11
匹見	13.5	44.2	31
津和野	5.0	35.0	14
吉賀	8.0	//	//

12月中旬のアメダス気象分布図（日照時間）

日照時間 (h)

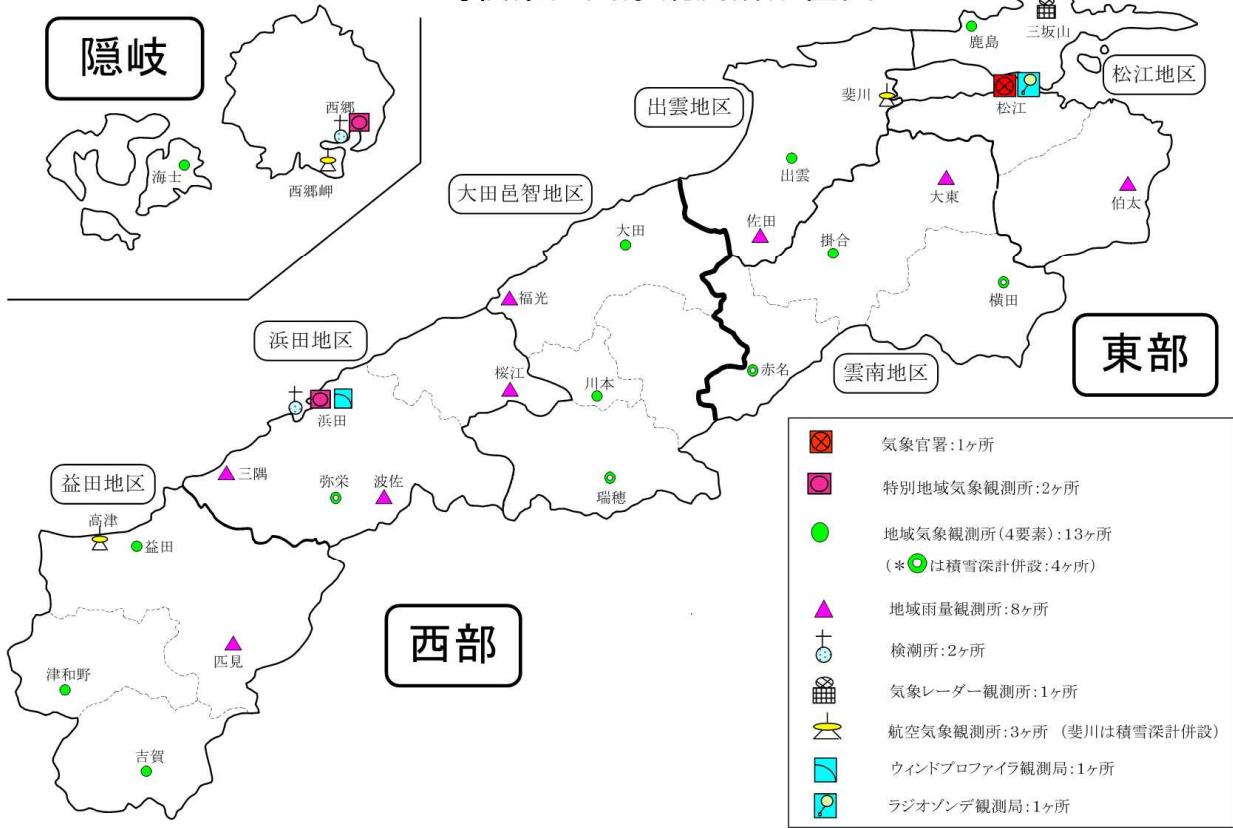
平年比 (%)

実況値・平年値 (h)



地点名	実況値	平年値	平年比(%)
西郷	26.8	23.8	113
海士	18.8	20.0	94
鹿島	10.4	22.4	46
松江	16.3	24.9	65
出雲	10.6	20.6	51
大田	10.3	20.6	50
掛合	11.3	17.9	63
横田	14.5	22.3	65
赤名	11.0	18.3	60
川本	9.1	19.3	47
浜田	7.4	21.8	34
瑞穂	14.0	22.2	63
弥栄	8.5	21.8	39
益田	11.3	26.0	43
津和野	11.4	21.7	53
吉賀	14.7	//	//

島根県内気象観測所配置図



令和2年11月26日現在

島根県地域気象観測所（アメダス）所在地一覧表

観測所	気温	降水量	日照	風向 風速	積雪	所在地	緯度	経度	海面上 の高さ
西郷	○	○	○	○	○	隠岐郡隠岐の島町西町大城ノ一（西郷特別地域気象観測所）	36°12.2'	133°20.0'	27m
西郷岬	○	○		○		隠岐郡隠岐の島町岬町（隠岐航空気象観測所）	36°10.7'	133°19.4'	80m
海士	○	○	○	○		隠岐郡海士町海士	36°05.8'	133°05.8'	3m
鹿島	○	○	○	○		松江市鹿島町佐陀本郷	35°31.2'	132°59.0'	3m
斐川	○	○		○	○	出雲市斐川町沖州（出雲航空気象観測所）	35°24.8'	132°53.4'	2m
松江	○	○	○	○	○	松江市西津田（松江地方気象台）	35°27.4'	133°03.9'	17m
出雲	○	○	○	○		出雲市芦渡町	35°19.9'	132°43.8'	20m
大東		○				雲南市大東町下阿用	35°19.1'	132°57.9'	56m
伯太		○				安来市伯太町西母里	35°21.0'	133°16.4'	23m
佐田		○				出雲市佐田町大呂	35°13.3'	132°43.4'	100m
大田	○	○	○	○		大田市大田町大田	35°11.4'	132°29.8'	30m
掛合	○	○	○	○		雲南市掛合町掛合	35°11.8'	132°48.9'	215m
横田	○	○	○	○	○	仁多郡奥出雲町稲原	35°10.4'	133°06.2'	369m
福光		○				大田市温泉津町福光	35°04.2'	132°20.0'	8m
赤名	○	○	○	○	○	飯石郡飯南町下赤名	35°00.1'	132°42.7'	444m
桜江		○				江津市桜江町川戸	34°57.2'	132°20.0'	32m
川本	○	○	○	○		邑智郡川本町川本	34°58.6'	132°29.5'	132m
浜田	○	○	○	○		浜田市大辻町（浜田特別地域気象観測所）	34°53.8'	132°04.2'	19m
瑞穂	○	○	○	○	○	邑智郡邑南町淀原	34°51.2'	132°31.8'	327m
三隅		○				浜田市三隅町西河内	34°47.7'	131°56.9'	9m
弥栄	○	○	○	○	○	浜田市弥栄町長安本郷	34°46.6'	132°06.5'	380m
波佐		○				浜田市金城町波佐	34°46.8'	132°11.8'	370m
高津	○	○		○		益田市内田町（石見航空気象観測所）	34°40.5'	131°47.4'	54m
益田	○	○	○	○		益田市あけぼの東町	34°40.6'	131°50.6'	4m
匹見		○				益田市匹見町匹見	34°34.3'	132°01.0'	259m
津和野	○	○	○	○		鹿足郡津和野町森村	34°27.7'	131°46.2'	165m
吉賀	○	○	○	○		鹿足郡吉賀町七日市	34°23.5'	131°53.6'	250m