

島根県の気象概況(旬の速報)

令和2年9月上旬

松江地方気象台

令和2年9月上旬の気象概況

期間中は、高気圧に覆われて晴れた日もあったが、台風第9号や第10号、前線の影響により曇りや雨の日が多かった。

南からの暖かい空気に覆われる日が多かったため、旬の平均気温はかなり高かった。

| 日付 | 天気概況 | 天気 | |
|-----|---------------------------|---------------|--------------|
| | | 松江(06時～18時) | 松江(18時～翌06時) |
| 1日 | 高気圧に覆われる | 晴 | 曇時々晴 |
| 2日 | 高気圧に覆われるが、次第に台風第9号の影響を受ける | 晴後曇一時雨 | 曇後時々晴 |
| 3日 | 高気圧に覆われるが、台風第9号の影響を受ける | 晴 | 晴後時々曇 |
| 4日 | 前線や湿った空気の影響を受ける | 曇時々雨 | 曇時々雨 |
| 5日 | 前線や湿った空気の影響を受ける | 曇時々雨、雷を伴う | 雨時々曇後晴、雷を伴う |
| 6日 | 次第に台風第10号の影響を受ける | 晴後曇一時雨 | 曇時々雨 |
| 7日 | 台風第10号の影響を受ける | 曇一時雨後晴 | 晴 |
| 8日 | 高気圧に覆われるが、次第に湿った空気の影響を受ける | 晴 | 曇一時晴 |
| 9日 | 気圧の谷や湿った空気の影響を受ける | 曇後一時晴一時雨、雷を伴う | 曇時々晴 |
| 10日 | 気圧の谷や湿った空気の影響を受ける | 晴後曇時々雨 | 晴後曇一時雨 |

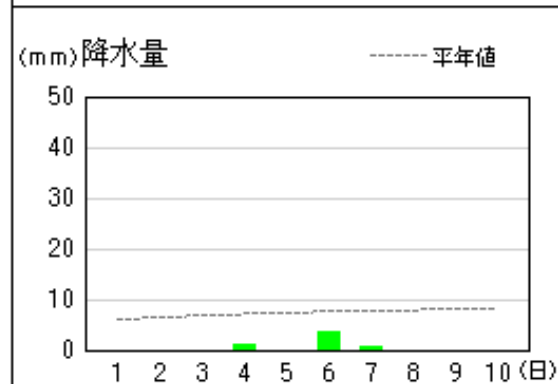
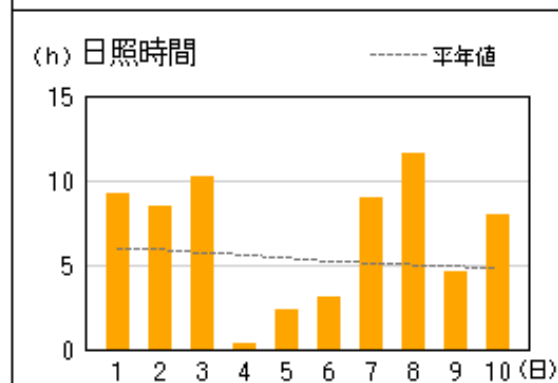
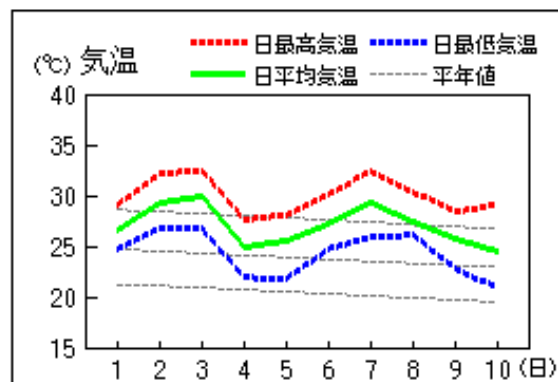
気象官署・特別地域気象観測所の観測値(9月上旬)

| 要素 | 気温(°C) | | | | | | 降水量(mm) | | 日照時間(h) | |
|----|--------|------|------|------|------|------|---------|------|---------|------|
| | 平均 | | 最高 | | 最低 | | 本年 | 平年 | 本年 | 平年 |
| | 本年 | 平年 | 本年 | 平年 | 本年 | 平年 | | | | |
| 松江 | 28.0 | 24.5 | 32.5 | 28.8 | 24.7 | 21.3 | 14.5 | 63.2 | 67.8 | 50.9 |
| 浜田 | 27.3 | 24.5 | 31.7 | 28.3 | 23.8 | 21.1 | 3.5 | 62.1 | 62.6 | 57.8 |
| 西郷 | 27.0 | 23.7 | 30.0 | 27.7 | 24.2 | 20.4 | 5.0 | 76.5 | 66.6 | 52.7 |

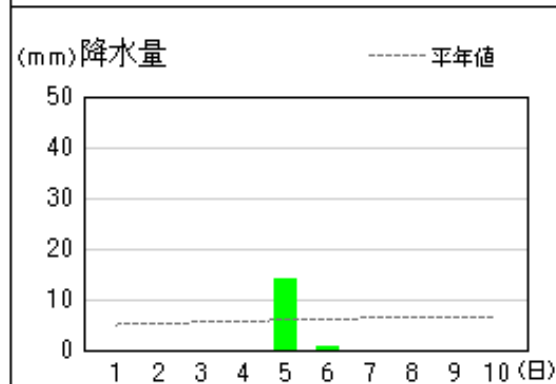
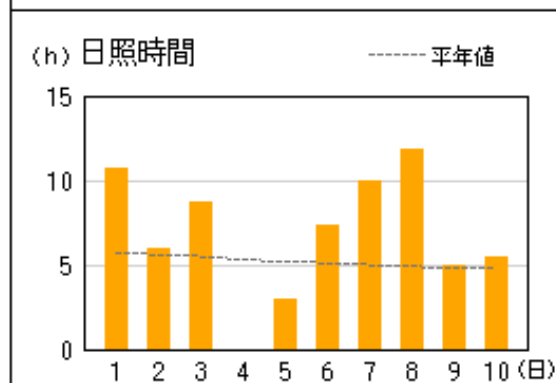
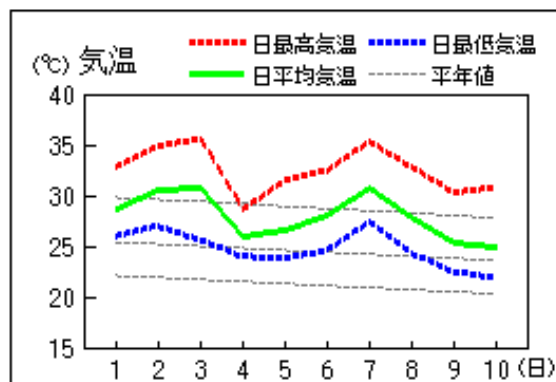
平均気温は、松江 かなり高い 浜田 かなり高い 西郷 かなり高い
 降水量は、松江 少ない 浜田 かなり少ない 西郷 かなり少ない
 日照時間は、松江 多い 浜田 平年並 西郷 多い

地上気象 気象経過図：2020年09月01日-2020年09月10日

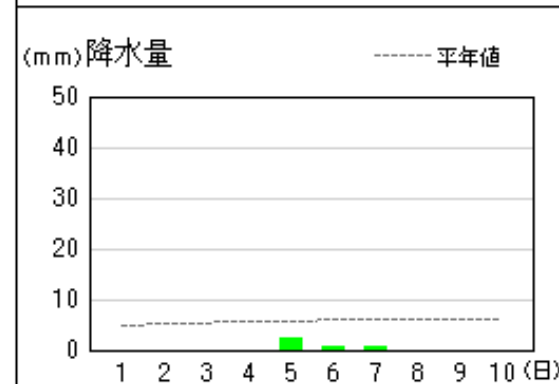
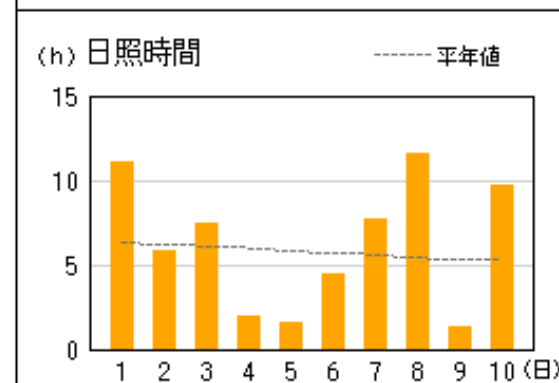
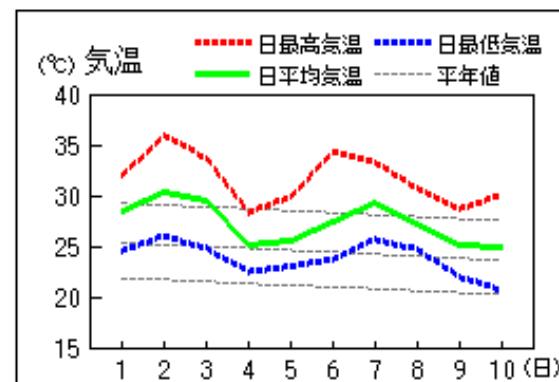
西郷



松江

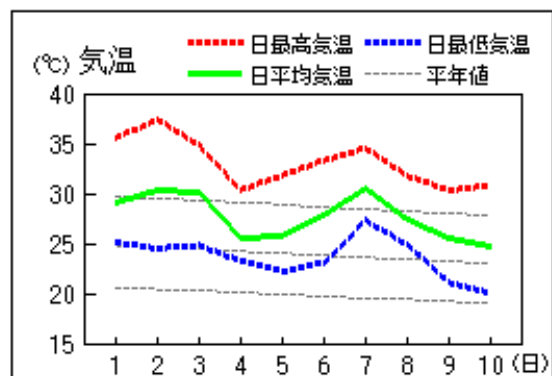


浜田

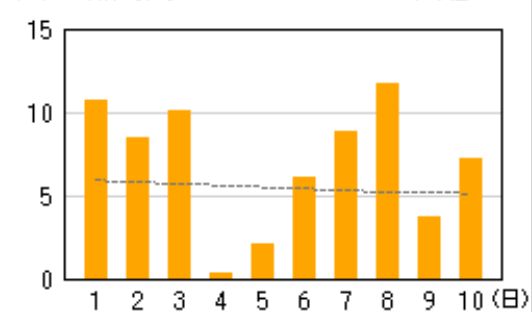


アメダス 気象経過図：2020年09月01日-2020年09月10日

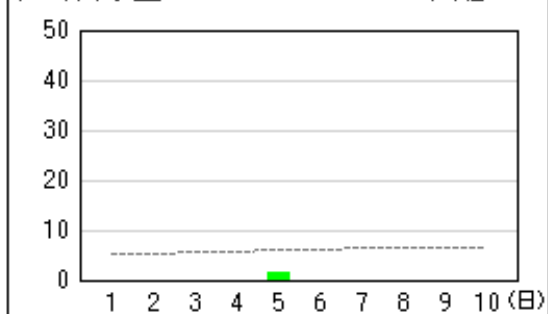
出雲



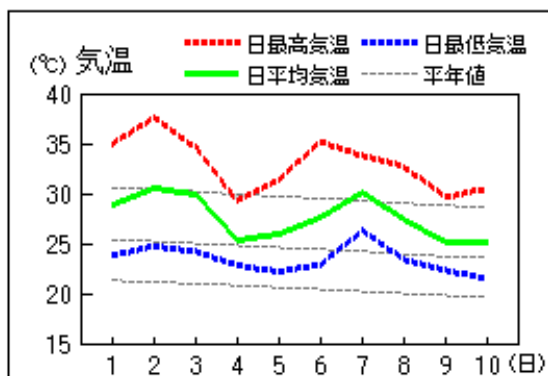
(h) 日照時間



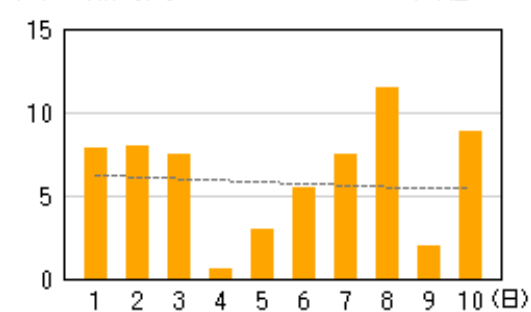
(mm) 降水量



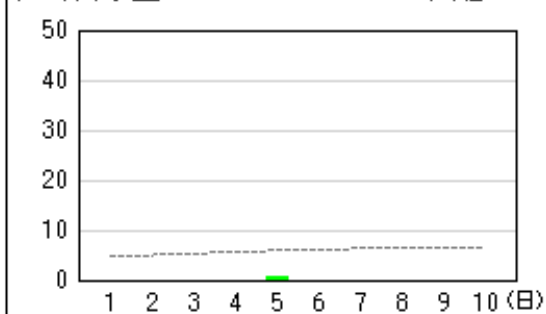
大田



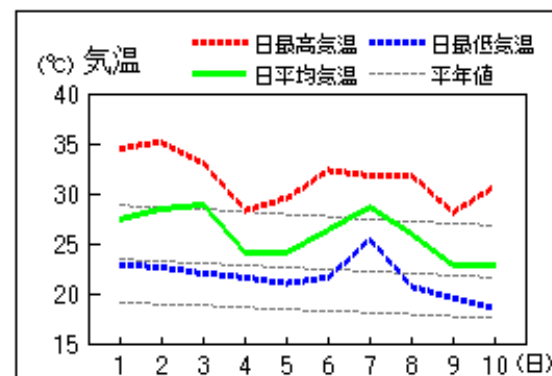
(h) 日照時間



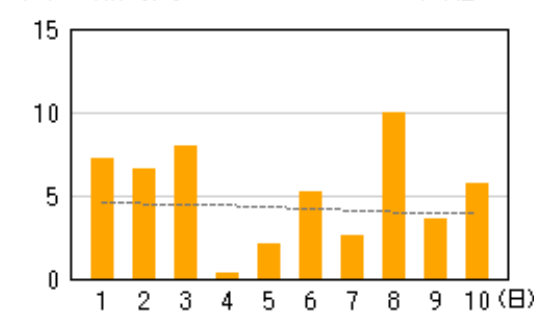
(mm) 降水量



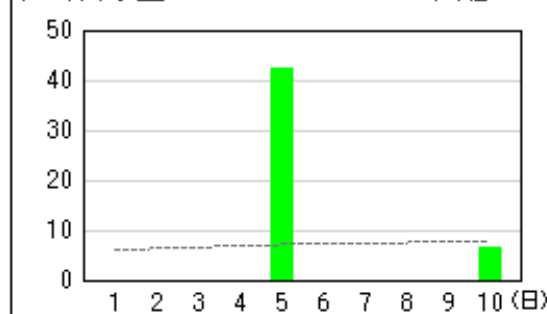
掛合



(h) 日照時間

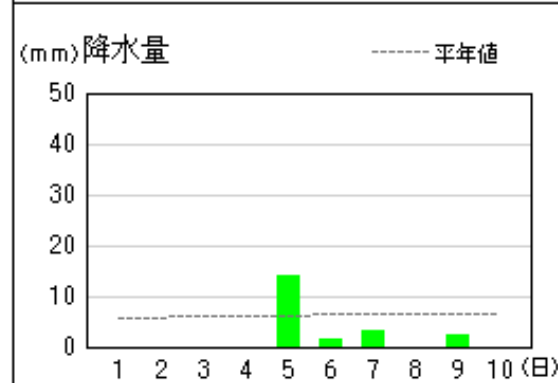
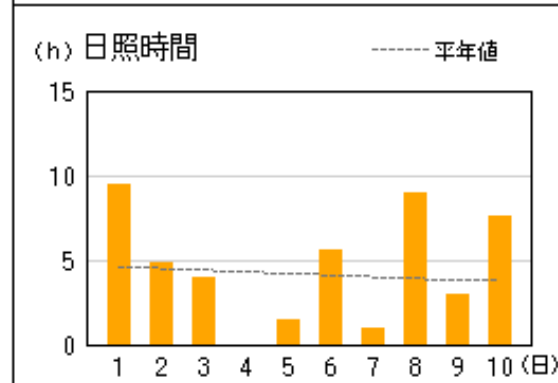
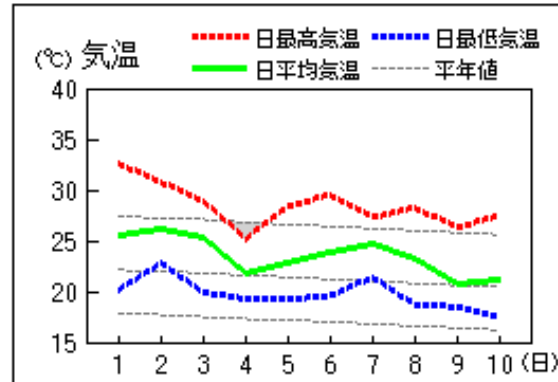


(mm) 降水量

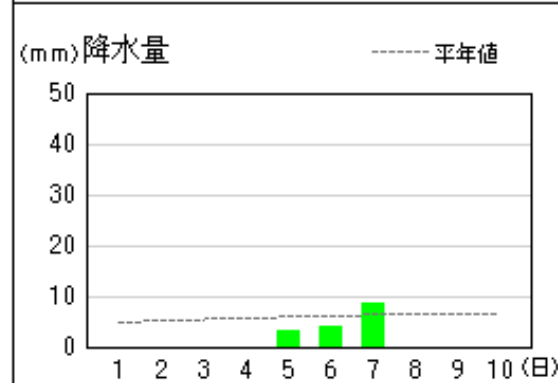
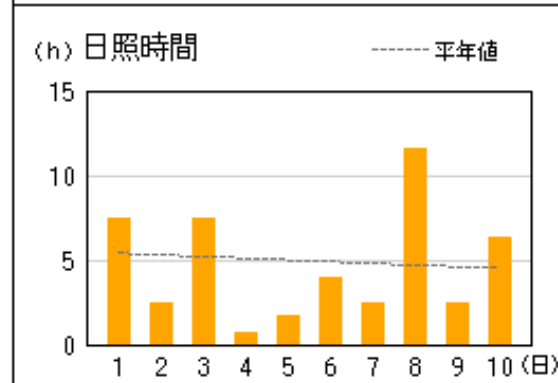
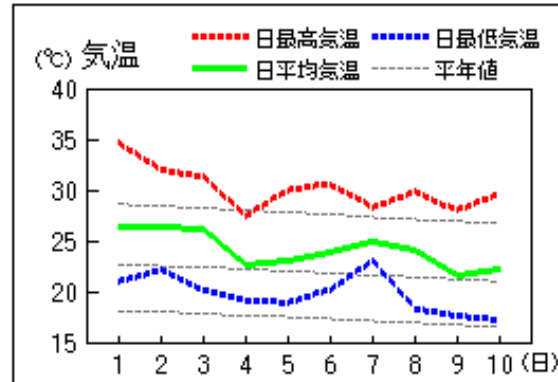


アメダス 気象経過図：2020年09月01日-2020年09月10日

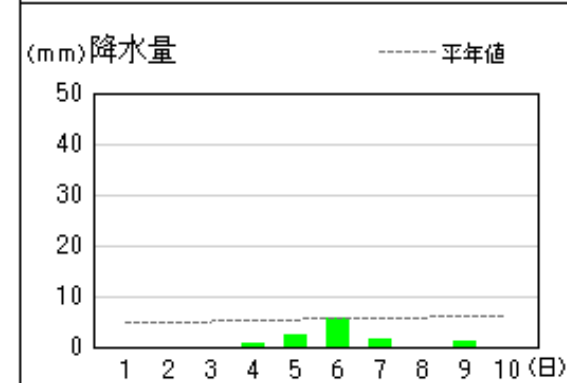
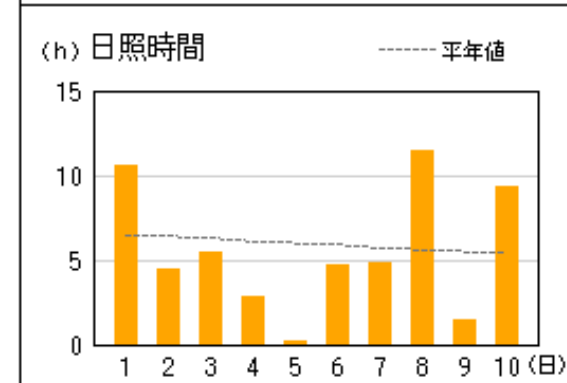
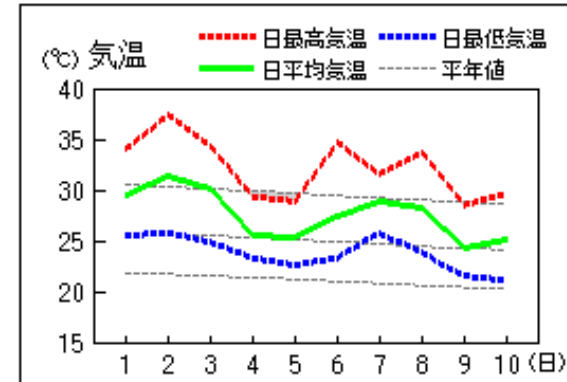
赤名



瑞穂



益田

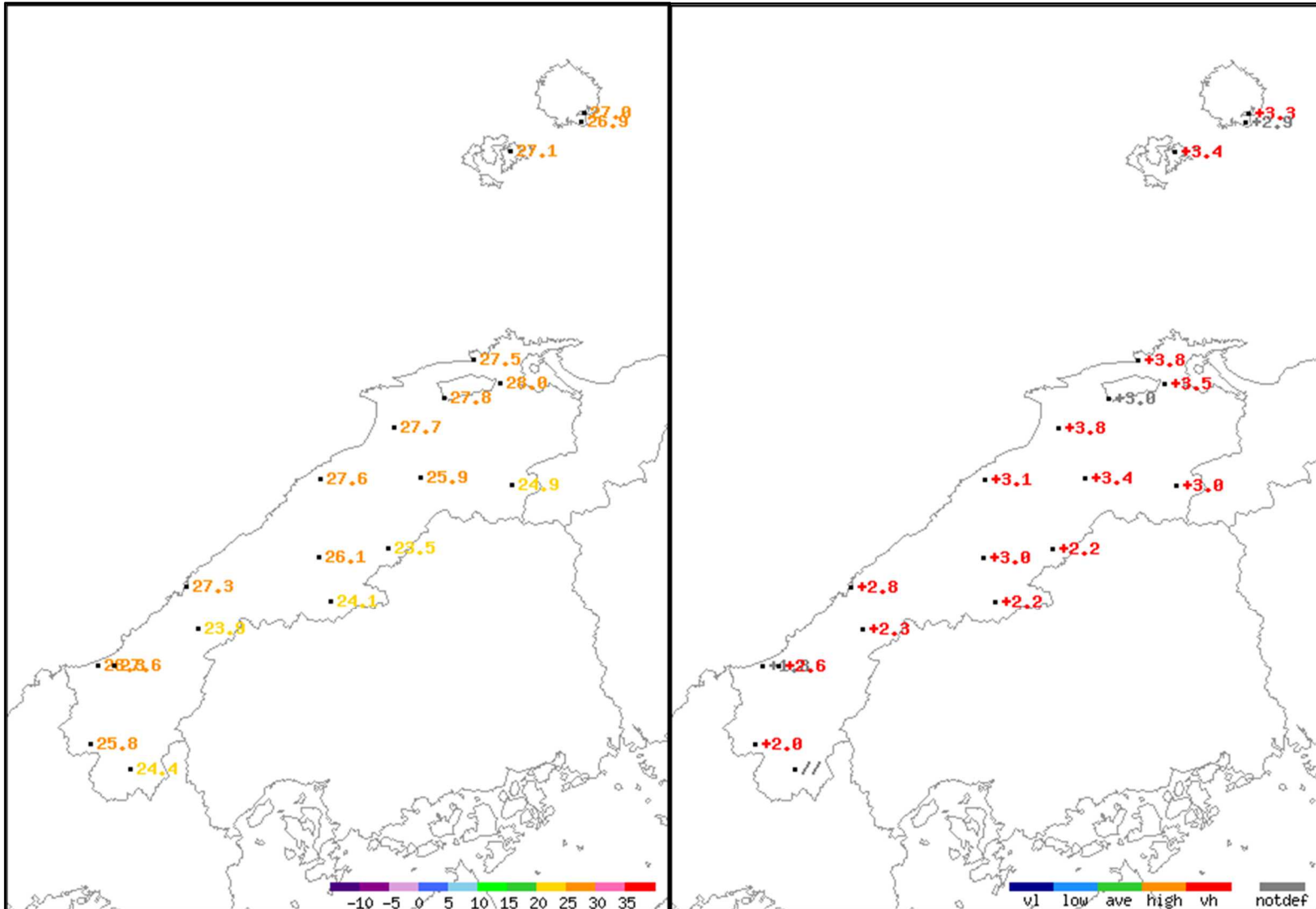


9月上旬のアメダス気象分布図（平均気温）

平均気温（℃）

平年差（℃）

実況値・平年値（℃）



| 地点名 | 実況値 | 平年値 | 平年差 |
|-----|------|------|-----|
| 西郷 | 27.0 | 23.7 | 3.3 |
| 西郷岬 | 26.9 | 24.0 | 2.9 |
| 海士 | 27.1 | 23.7 | 3.4 |
| 鹿島 | 27.5 | 23.7 | 3.8 |
| 斐川 | 27.8 | 24.8 | 3.0 |
| 松江 | 28.0 | 24.5 | 3.5 |
| 出雲 | 27.7 | 23.9 | 3.8 |
| 大田 | 27.6 | 24.5 | 3.1 |
| 掛合 | 25.9 | 22.5 | 3.4 |
| 横田 | 24.9 | 21.9 | 3.0 |
| 赤名 | 23.5 | 21.3 | 2.2 |
| 川本 | 26.1 | 23.1 | 3.0 |
| 浜田 | 27.3 | 24.5 | 2.8 |
| 瑞穂 | 24.1 | 21.9 | 2.2 |
| 弥栄 | 23.9 | 21.6 | 2.3 |
| 高津 | 26.3 | 24.5 | 1.8 |
| 益田 | 27.6 | 25.0 | 2.6 |
| 津和野 | 25.8 | 23.8 | 2.0 |
| 吉賀 | 24.4 | // | // |

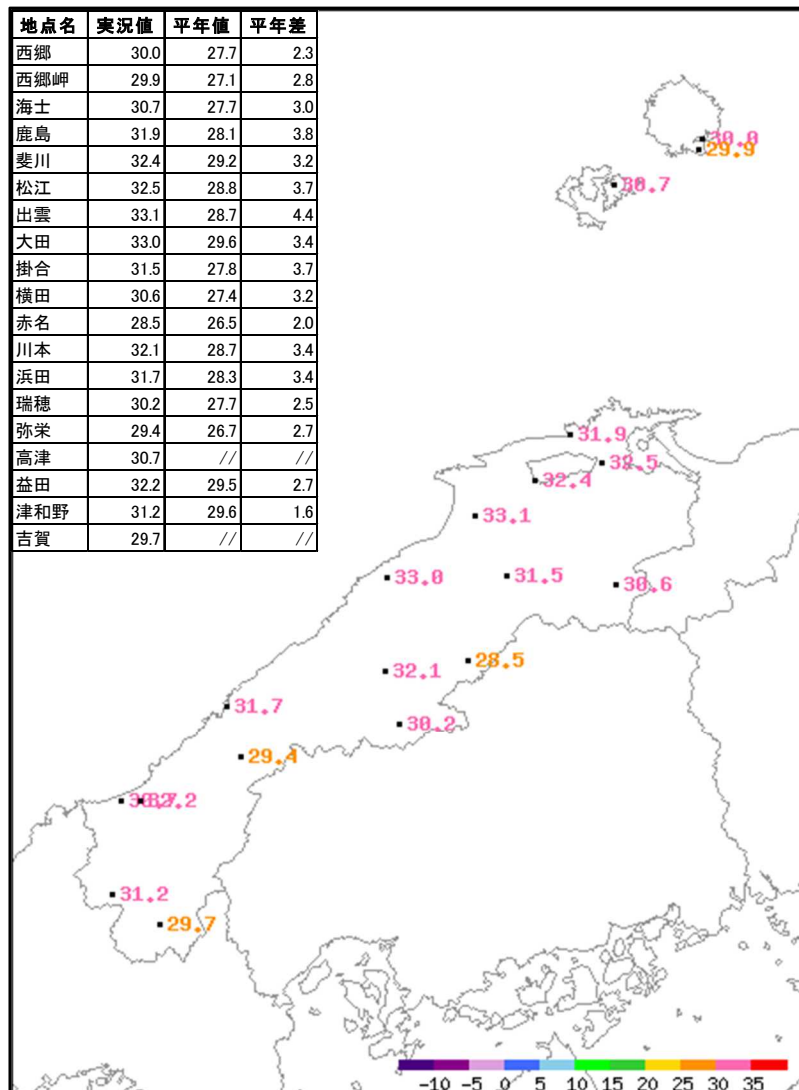
■凡例

- D 正常値
- 現象なし
- D) 準正常値
- D] 資料不足値
- X 資料なし
- // 平年値なし

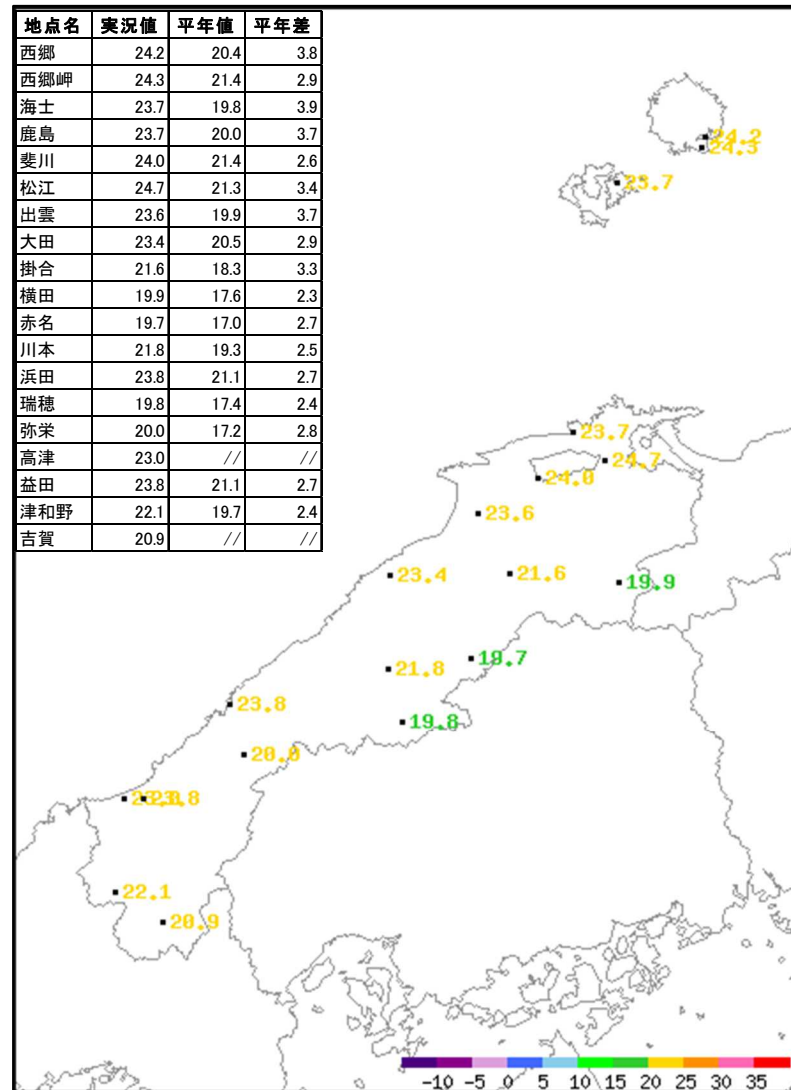
vl low ave high vh notdef

9月上旬のアメダス気象分布図（最高気温・最低気温の旬平均）

最高気温の旬平均（℃）



最低気温の旬平均（℃）

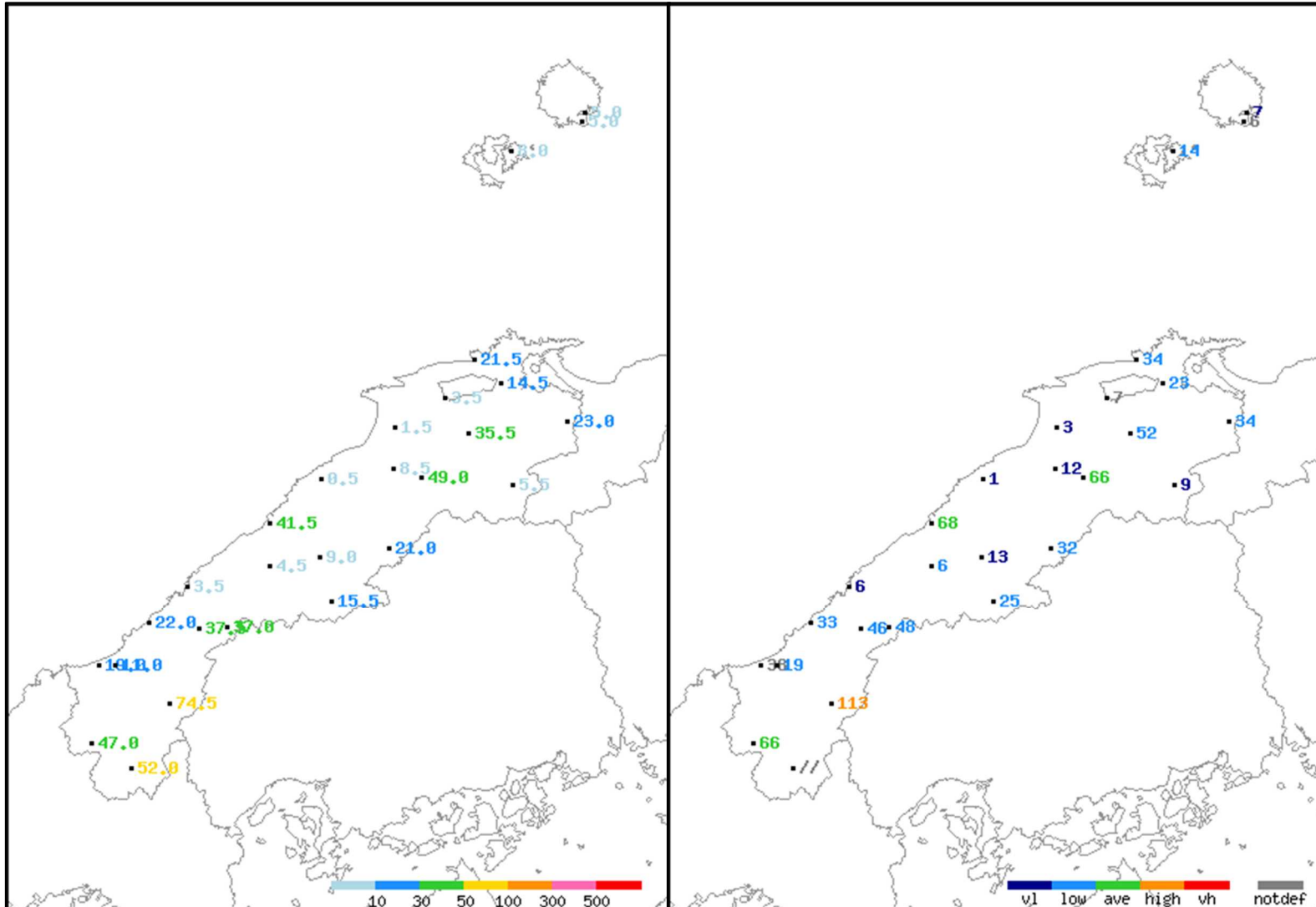


9月上旬のアメダス気象分布図（降水量）

降水量 (mm)

平年比 (%)

実況値・平年値 (mm)



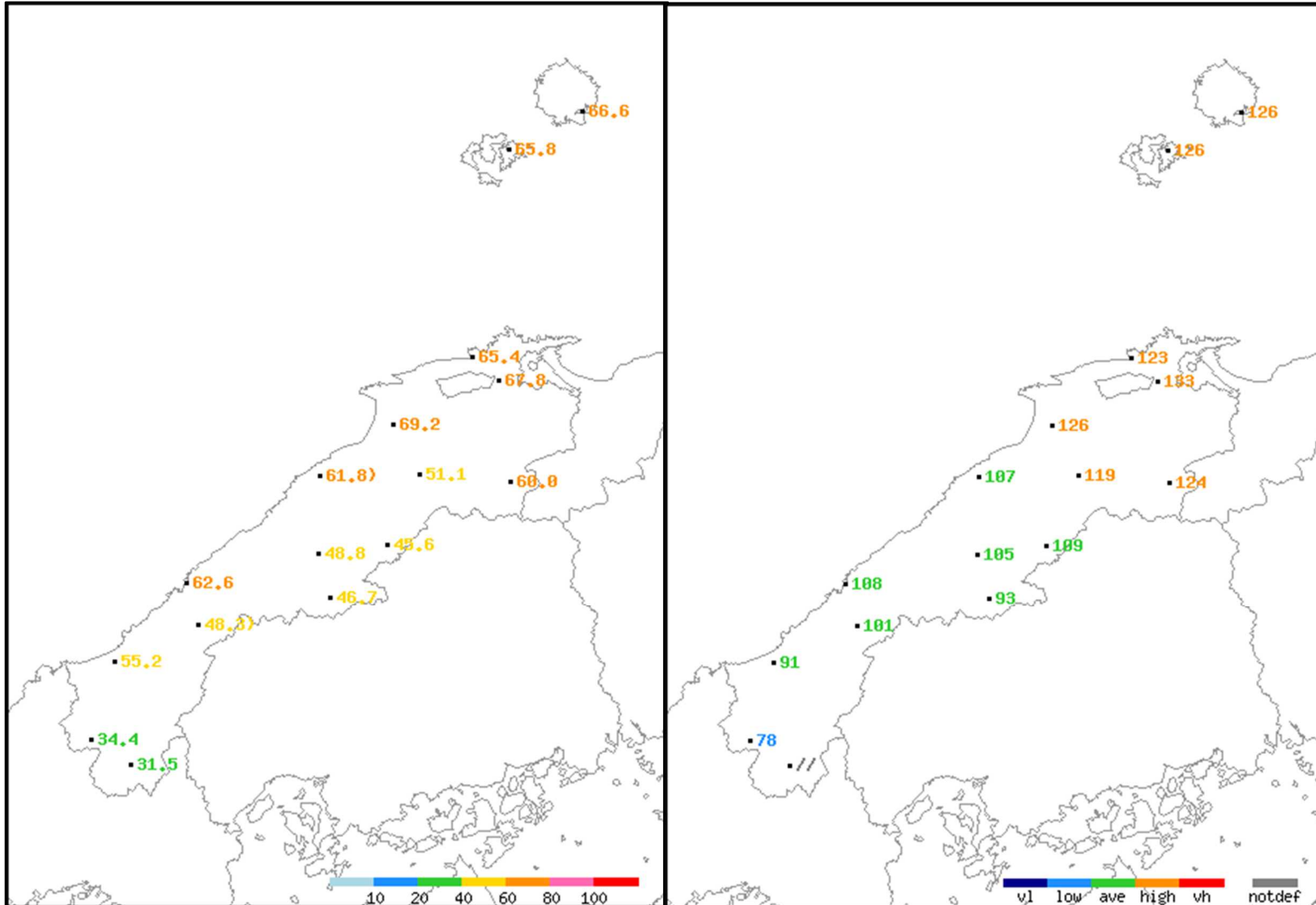
| 地点名 | 実況値 | 平年値 | 平年比(%) |
|-----|------|------|--------|
| 西郷 | 5.0 | 76.5 | 7 |
| 西郷岬 | 5.0 | 80.4 | 6 |
| 海士 | 8.0 | 58.9 | 14 |
| 鹿島 | 21.5 | 63.0 | 34 |
| 斐川 | 3.5 | 50.4 | 7 |
| 松江 | 14.5 | 63.2 | 23 |
| 出雲 | 1.5 | 59.9 | 3 |
| 大東 | 35.5 | 68.8 | 52 |
| 伯太 | 23.0 | 67.7 | 34 |
| 佐田 | 8.5 | 73.1 | 12 |
| 大田 | 0.5 | 63.2 | 1 |
| 掛合 | 49.0 | 74.7 | 66 |
| 横田 | 5.5 | 63.7 | 9 |
| 福光 | 41.5 | 60.9 | 68 |
| 赤名 | 21.0 | 66.4 | 32 |
| 桜江 | 4.5 | 70.5 | 6 |
| 川本 | 9.0 | 71.1 | 13 |
| 浜田 | 3.5 | 62.1 | 6 |
| 瑞穂 | 15.5 | 61.7 | 25 |
| 三隅 | 22.0 | 66.2 | 33 |
| 弥栄 | 37.5 | 81.3 | 46 |
| 波佐 | 37.0 | 77.0 | 48 |
| 高津 | 19.0 | 50.1 | 38 |
| 益田 | 11.0 | 56.7 | 19 |
| 匹見 | 74.5 | 65.9 | 113 |
| 津和野 | 47.0 | 71.5 | 66 |
| 吉賀 | 52.0 | // | // |

9月上旬のアメダス気象分布図（日照時間）

日照時間 (h)

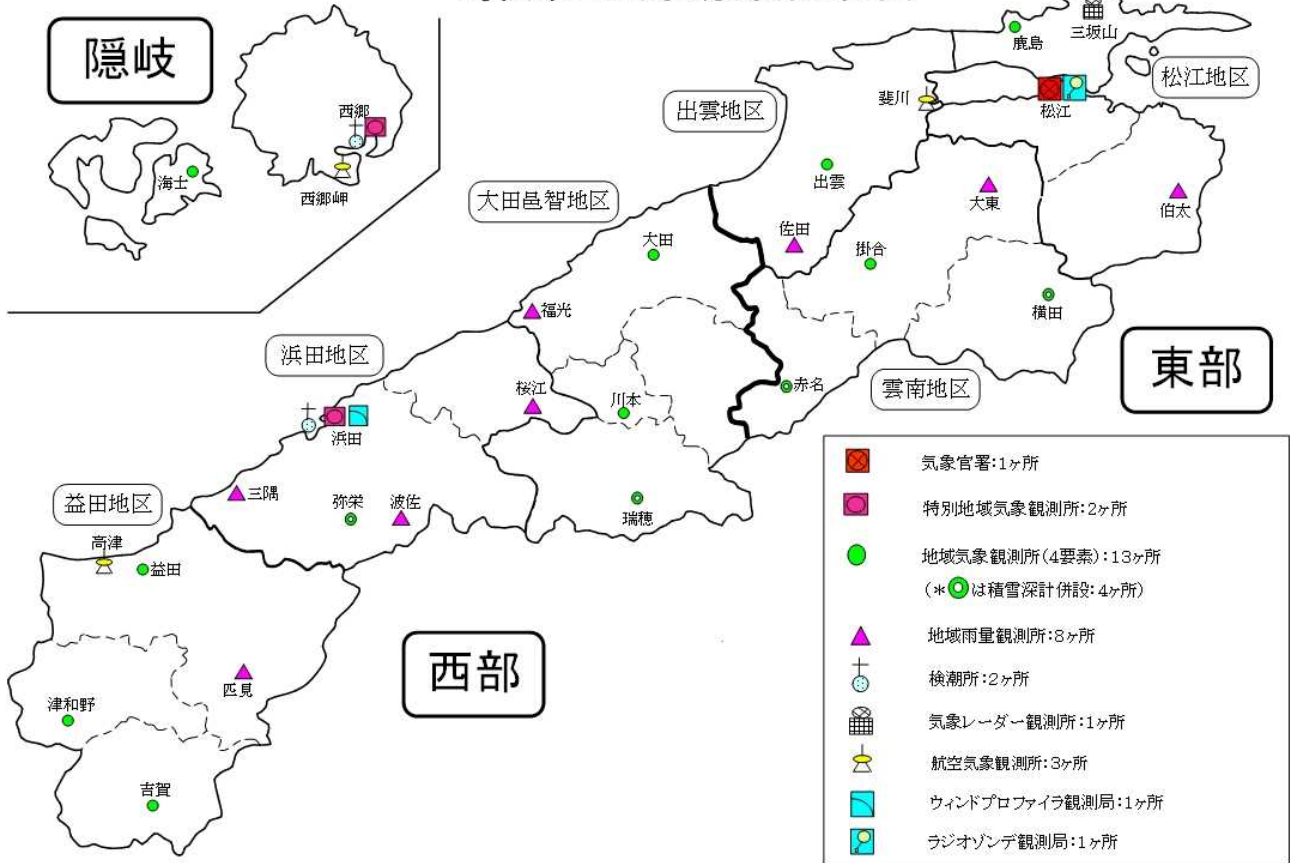
平年比 (%)

実況値・平年値 (h)



| 地点名 | 実況値 | 平年値 | 平年比(%) |
|-----|-------|------|--------|
| 西郷 | 66.6 | 52.7 | 126 |
| 海士 | 65.8 | 52.2 | 126 |
| 鹿島 | 65.4 | 53.0 | 123 |
| 松江 | 67.8 | 50.9 | 133 |
| 出雲 | 69.2 | 55.0 | 126 |
| 大田 | 61.8) | 58.0 | 107 |
| 掛合 | 51.1 | 42.9 | 119 |
| 横田 | 60.0 | 48.3 | 124 |
| 赤名 | 45.6 | 41.9 | 109 |
| 川本 | 48.8 | 46.3 | 105 |
| 浜田 | 62.6 | 57.8 | 108 |
| 瑞穂 | 46.7 | 50.1 | 93 |
| 弥栄 | 48.3) | 47.6 | 101 |
| 益田 | 55.2 | 60.4 | 91 |
| 津和野 | 34.4 | 44.2 | 78 |
| 吉賀 | 31.5 | // | // |

島根県内気象観測所配置図



令和元年9月26日現在

島根県地域気象観測所（アメダス）所在地一覧表

| 観測所 | 気温 | 降水量 | 日照 | 風向 風速 | 積雪 | 所在地 | 緯度 | 経度 | 海面上 の高さ |
|-----|----|-----|----|----------|----|-----------------------------|----------|-----------|------------|
| 西郷 | ○ | ○ | ○ | ○ | ○ | 隠岐郡隠岐の島町西町大城ノ一（西郷特別地域気象観測所） | 36°12.2' | 133°20.0' | 27m |
| 西郷岬 | ○ | ○ | | ○ | | 隠岐郡隠岐の島町岬町（隠岐航空気象観測所） | 36°10.7' | 133°19.4' | 80m |
| 海士 | ○ | ○ | ○ | ○ | | 隠岐郡海士町海士 | 36°05.8' | 133°05.8' | 3m |
| 鹿島 | ○ | ○ | ○ | ○ | | 松江市鹿島町佐陀本郷 | 35°31.2' | 132°59.0' | 3m |
| 斐川 | ○ | ○ | | ○ | | 出雲市斐川町沖州（出雲航空気象観測所） | 35°24.8' | 132°53.4' | 2m |
| 松江 | ○ | ○ | ○ | ○ | ○ | 松江市西津田（松江地方気象台） | 35°27.4' | 133°03.9' | 17m |
| 出雲 | ○ | ○ | ○ | ○ | | 出雲市芦渡町 | 35°19.9' | 132°43.8' | 20m |
| 大東 | | ○ | | | | 雲南市大東町下阿用 | 35°19.1' | 132°57.9' | 56m |
| 伯太 | | ○ | | | | 安来市伯太町西母里 | 35°21.0' | 133°16.4' | 23m |
| 佐田 | | ○ | | | | 出雲市佐田町大呂 | 35°13.3' | 132°43.4' | 100m |
| 大田 | ○ | ○ | ○ | ○ | | 大田市大田町大田 | 35°11.4' | 132°29.8' | 30m |
| 掛合 | ○ | ○ | ○ | ○ | | 雲南市掛合町掛合 | 35°11.8' | 132°48.9' | 215m |
| 横田 | ○ | ○ | ○ | ○ | ○ | 仁多郡奥出雲町稲原 | 35°10.4' | 133°06.2' | 369m |
| 福光 | | ○ | | | | 大田市温泉津町福光 | 35°04.2' | 132°20.0' | 8m |
| 赤名 | ○ | ○ | ○ | ○ | ○ | 飯石郡飯南町下赤名 | 35°00.1' | 132°42.7' | 444m |
| 桜江 | | ○ | | | | 江津市桜江町川戸 | 34°57.2' | 132°20.0' | 32m |
| 川本 | ○ | ○ | ○ | ○ | | 邑智郡川本町川本 | 34°58.6' | 132°29.5' | 132m |
| 浜田 | ○ | ○ | ○ | ○ | | 浜田市大辻町（浜田特別地域気象観測所） | 34°53.8' | 132°04.2' | 19m |
| 瑞穂 | ○ | ○ | ○ | ○ | ○ | 邑智郡邑南町淀原 | 34°51.2' | 132°31.8' | 327m |
| 三隅 | | ○ | | | | 浜田市三隅町西河内 | 34°47.7' | 131°56.9' | 9m |
| 弥栄 | ○ | ○ | ○ | ○ | ○ | 浜田市弥栄町長安本郷 | 34°46.6' | 132°06.5' | 380m |
| 波佐 | | ○ | | | | 浜田市金城町波佐 | 34°46.8' | 132°11.8' | 370m |
| 高津 | ○ | ○ | | ○ | | 益田市内田町（石見航空気象観測所） | 34°40.5' | 131°47.4' | 54m |
| 益田 | ○ | ○ | ○ | ○ | | 益田市あけぼの東町 | 34°40.6' | 131°50.6' | 4m |
| 匹見 | | ○ | | | | 益田市匹見町匹見 | 34°34.3' | 132°01.0' | 259m |
| 津和野 | ○ | ○ | ○ | ○ | | 鹿足郡津和野町森村 | 34°27.7' | 131°46.2' | 165m |
| 吉賀 | ○ | ○ | ○ | ○ | | 鹿足郡吉賀町七日市 | 34°23.5' | 131°53.6' | 250m |