

島根県の気象概況(旬の速報)

令和2年8月下旬

松江地方気象台

令和2年8月下旬の気象概況

期間中は、高気圧に覆われて晴れた日が多かった。

| 日付 | 天気概況 | 天気 | |
|-----|-------------------|-------------|--------------|
| | | 松江(06時～18時) | 松江(18時～翌06時) |
| 21日 | 高気圧に覆われる | 晴一時曇 | 晴、霧を伴う |
| 22日 | 高気圧に覆われる | 晴 | 晴一時曇 |
| 23日 | 気圧の谷や寒気の影響を受ける | 雨後曇時々晴、雷を伴う | 晴一時曇 |
| 24日 | 高気圧に覆われる | 晴 | 晴 |
| 25日 | 高気圧に覆われる | 晴 | 晴一時曇 |
| 26日 | 高気圧に覆われる | 晴 | 晴 |
| 27日 | 高気圧に覆われる | 晴時々曇 | 晴一時雨 |
| 28日 | 高気圧に覆われる | 晴 | 晴 |
| 29日 | 高気圧に覆われる | 晴 | 晴時々曇 |
| 30日 | 高気圧に覆われる | 晴 | 晴後一時曇 |
| 31日 | 気圧の谷や湿った空気の影響を受ける | 曇後一時雨 | 曇時々晴一時雨 |

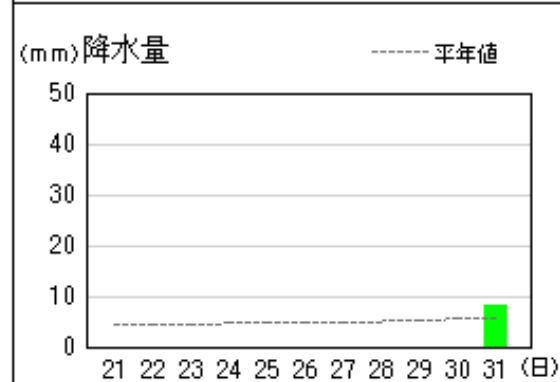
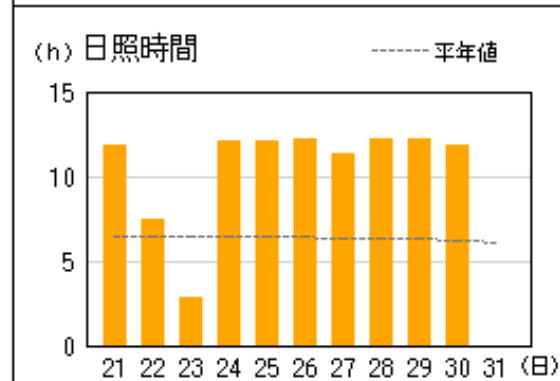
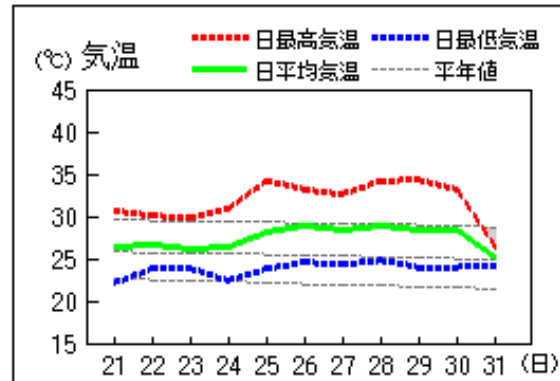
気象官署・特別地域気象観測所の観測値(8月下旬)

| 要素 | 気温(°C) | | | | | | 降水量(mm) | | 日照時間(h) | |
|----|--------|------|------|------|------|------|---------|------|---------|------|
| | 平均 | | 最高 | | 最低 | | 本年 | 平年 | 本年 | 平年 |
| | 本年 | 平年 | 本年 | 平年 | 本年 | 平年 | | | | |
| 松江 | 29.3 | 26.1 | 34.7 | 30.6 | 25.6 | 22.8 | 6.0 | 47.7 | 103.2 | 66.2 |
| 浜田 | 28.4 | 26.0 | 32.7 | 29.8 | 24.5 | 22.6 | 21.0 | 44.9 | 113.1 | 71.0 |
| 西郷 | 27.4 | 25.4 | 31.8 | 29.2 | 23.8 | 22.1 | 8.0 | 55.3 | 105.9 | 69.0 |

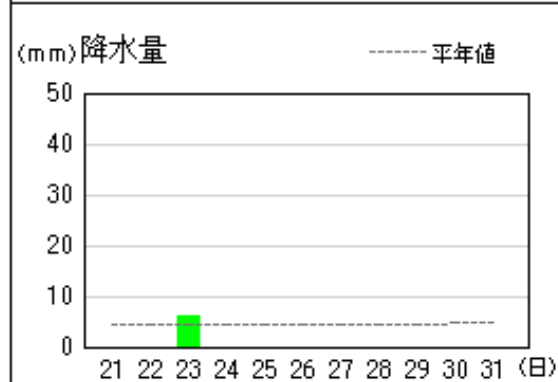
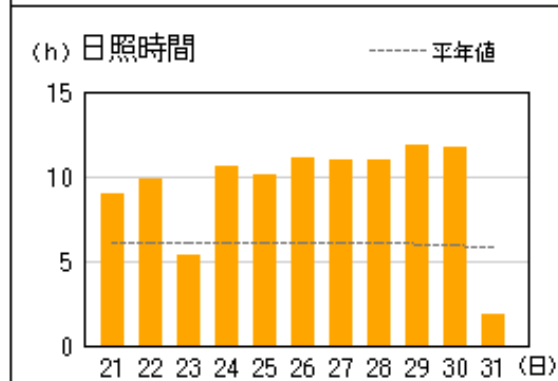
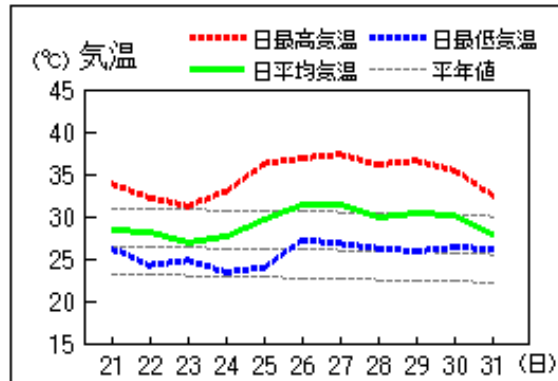
平均気温は、松江 かなり高い 浜田 かなり高い 西郷 高い
 降水量は、松江 少ない 浜田 平年並 西郷 少ない
 日照時間は、松江 多い 浜田 かなり多い 西郷 かなり多い

地上気象 気象経過図：2020年08月21日-2020年08月31日

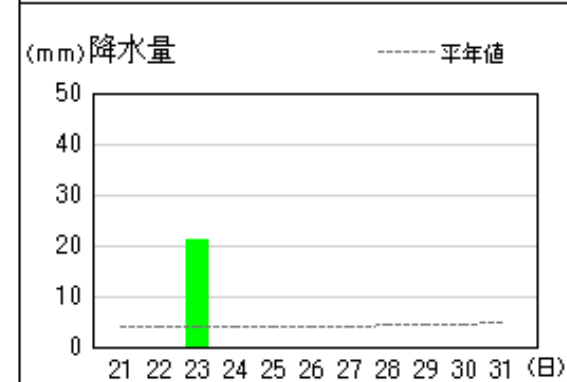
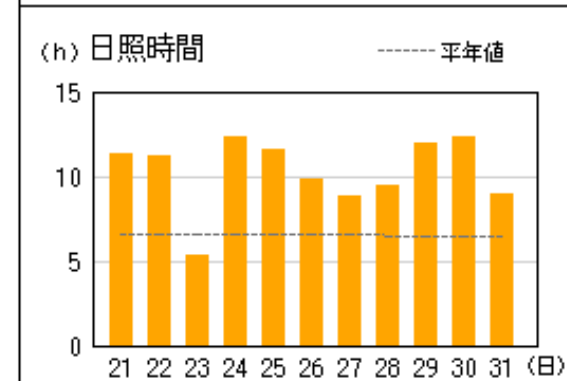
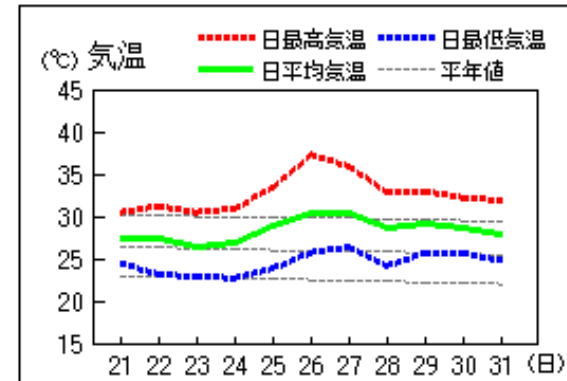
西郷



松江

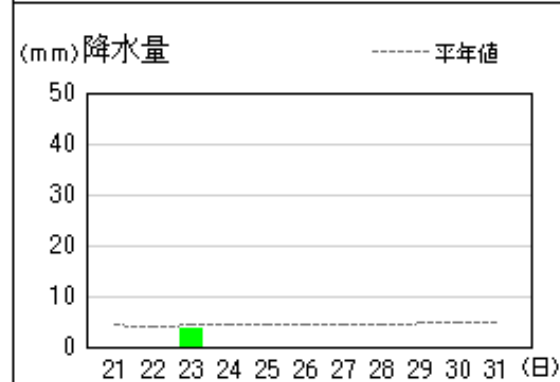
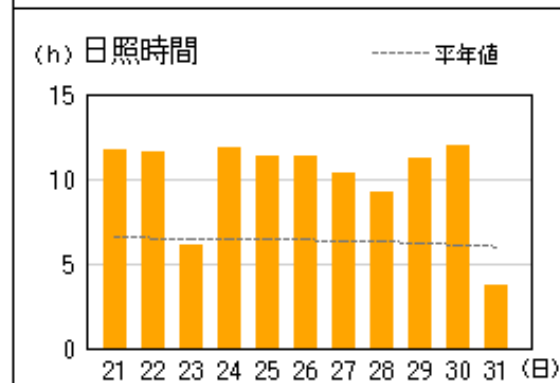
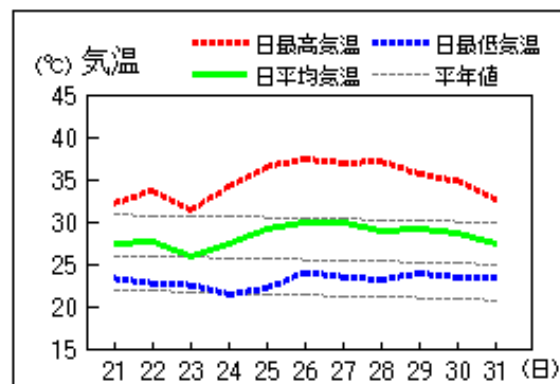


浜田

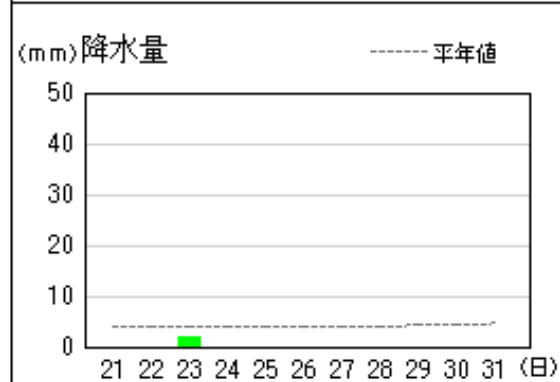
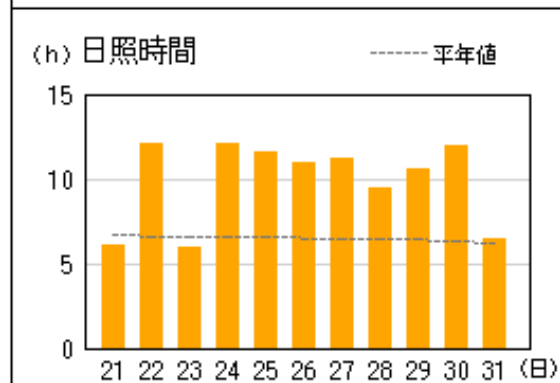
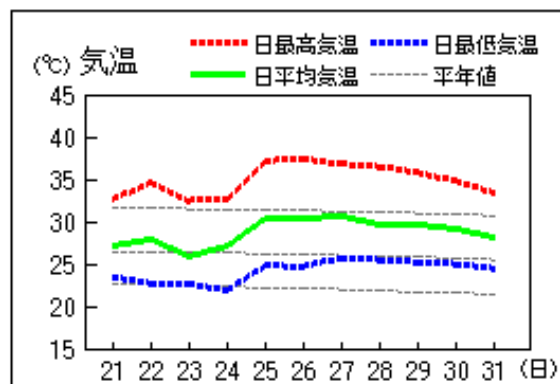


アメダス 気象経過図：2020年08月21日-2020年08月31日

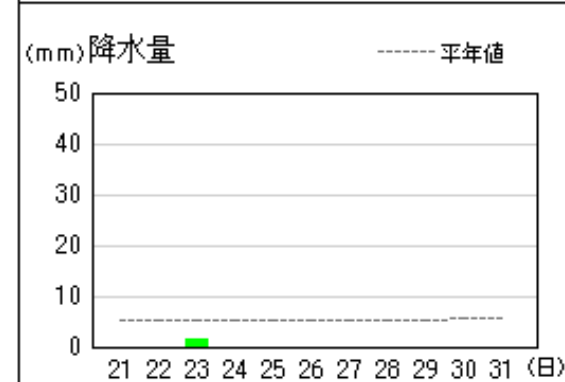
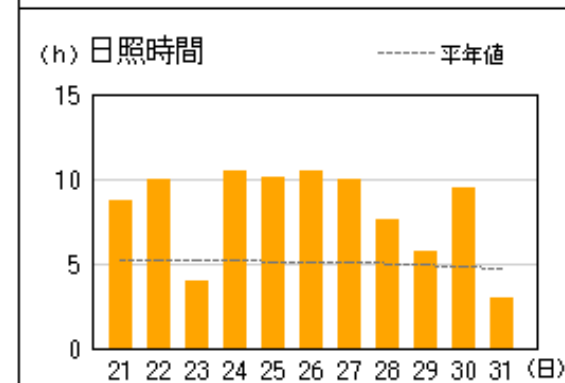
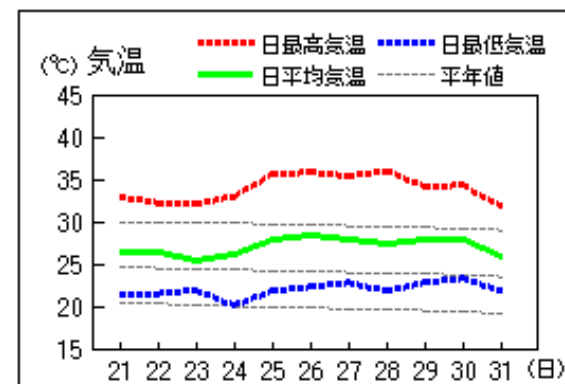
出雲



大田

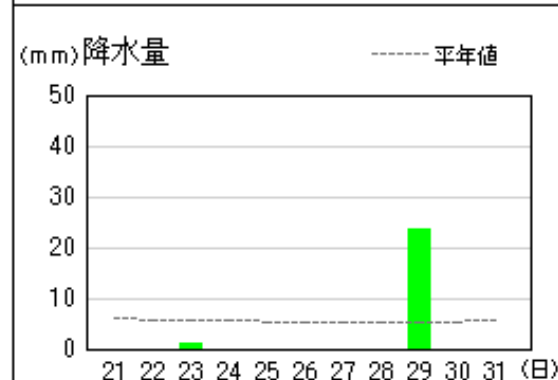
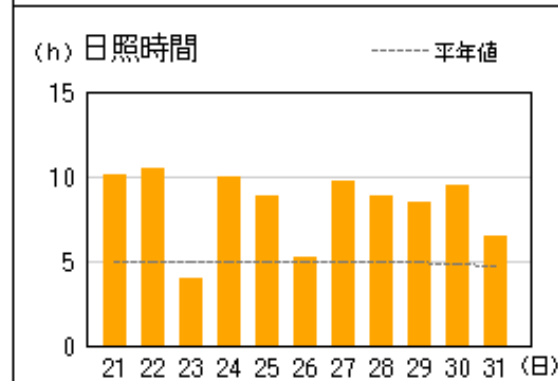
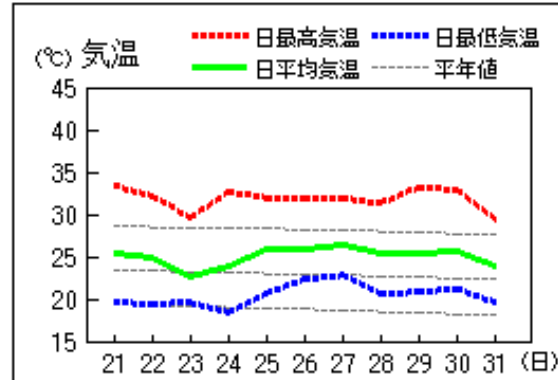


掛合

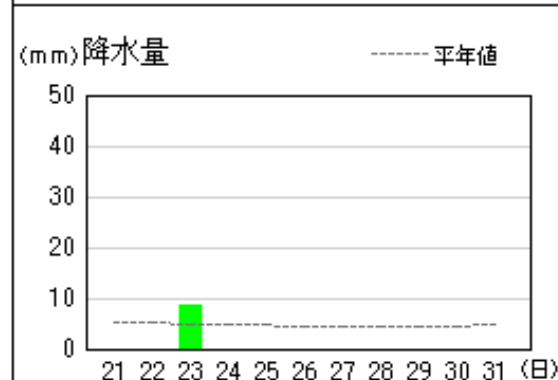
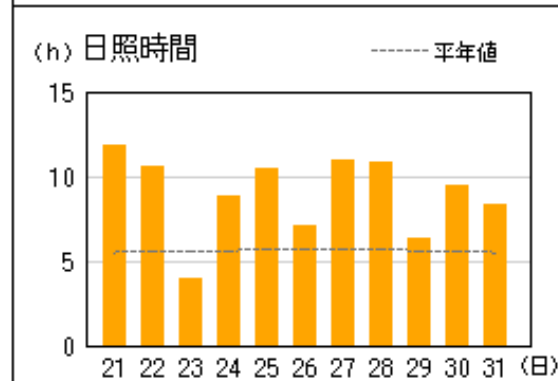
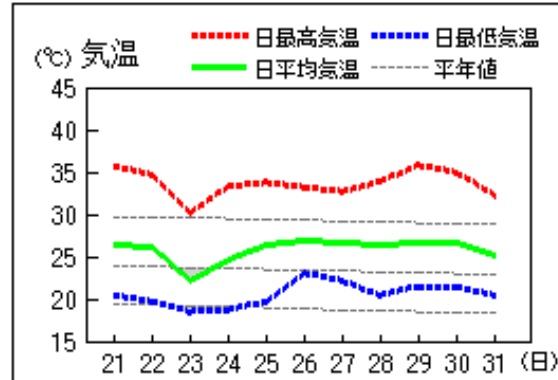


アメダス 気象経過図：2020年08月21日-2020年08月31日

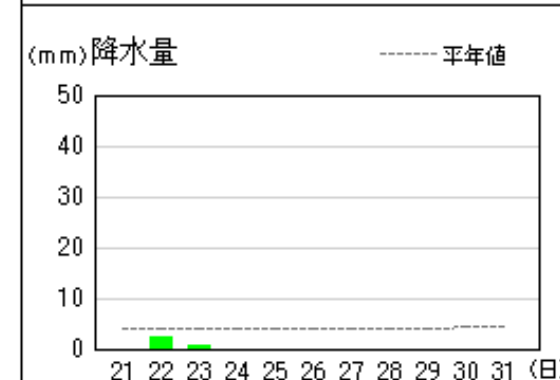
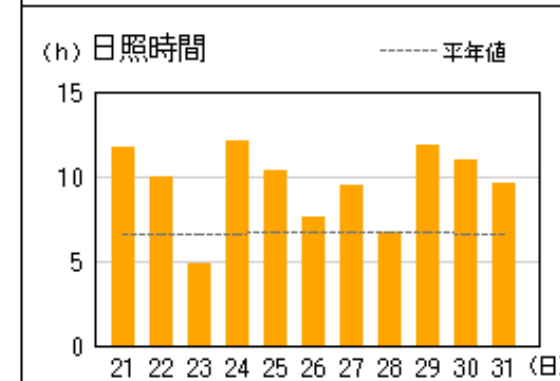
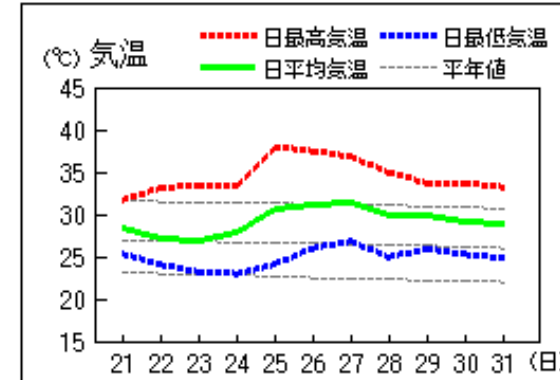
赤名



瑞穂



益田

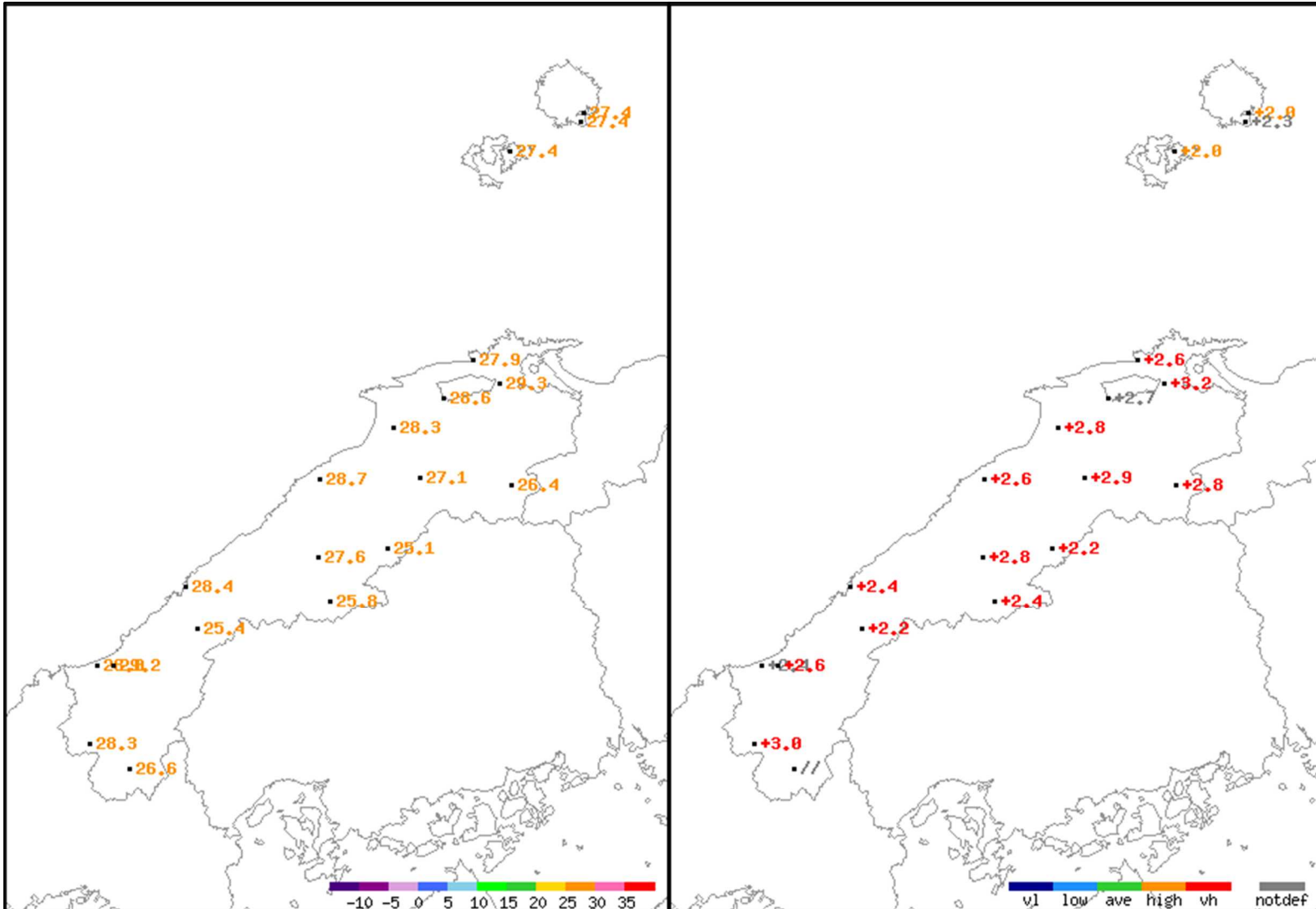


8月下旬のアメダス気象分布図（平均気温）

平均気温（℃）

平年差（℃）

実況値・平年値（℃）

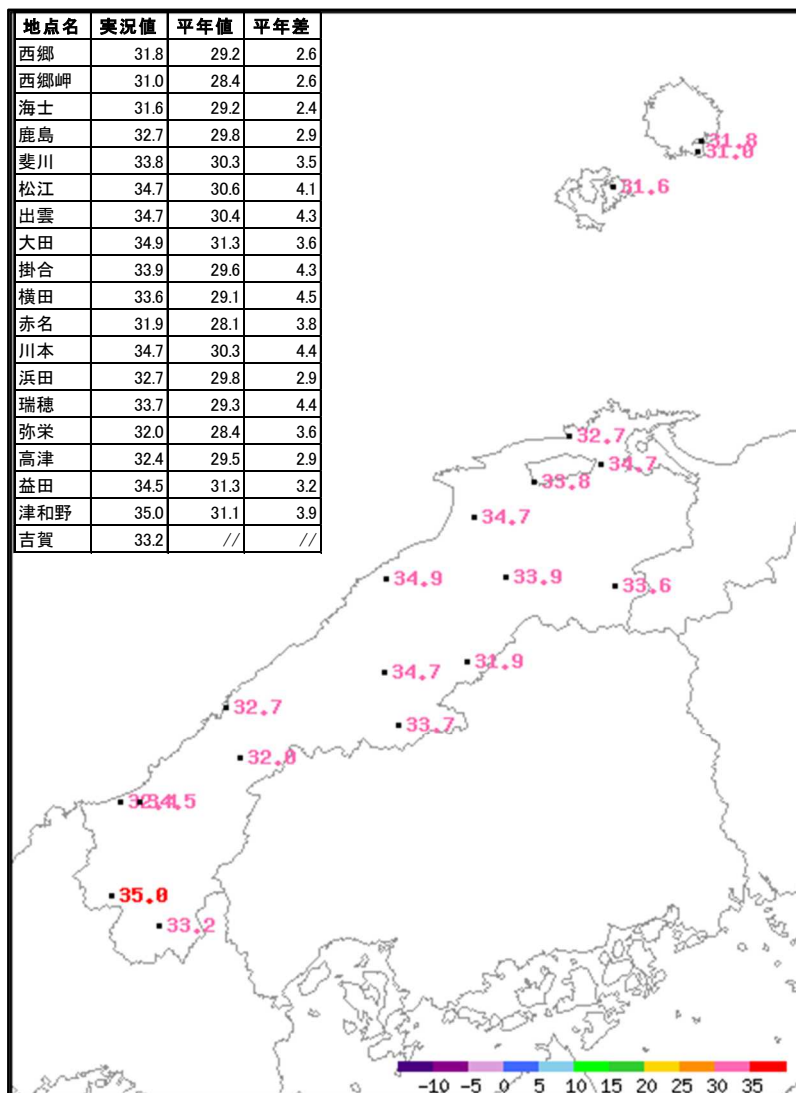


| 地点名 | 実況値 | 平年値 | 平年差 |
|-----|------|------|-----|
| 西郷 | 27.4 | 25.4 | 2.0 |
| 西郷岬 | 27.4 | 25.1 | 2.3 |
| 海士 | 27.4 | 25.4 | 2.0 |
| 鹿島 | 27.9 | 25.3 | 2.6 |
| 斐川 | 28.6 | 25.9 | 2.7 |
| 松江 | 29.3 | 26.1 | 3.2 |
| 出雲 | 28.3 | 25.5 | 2.8 |
| 大田 | 28.7 | 26.1 | 2.6 |
| 掛合 | 27.1 | 24.2 | 2.9 |
| 横田 | 26.4 | 23.6 | 2.8 |
| 赤名 | 25.1 | 22.9 | 2.2 |
| 川本 | 27.6 | 24.8 | 2.8 |
| 浜田 | 28.4 | 26.0 | 2.4 |
| 瑞穂 | 25.8 | 23.4 | 2.4 |
| 弥栄 | 25.4 | 23.2 | 2.2 |
| 高津 | 28.0 | 25.6 | 2.4 |
| 益田 | 29.2 | 26.6 | 2.6 |
| 津和野 | 28.3 | 25.3 | 3.0 |
| 吉賀 | 26.6 | // | // |

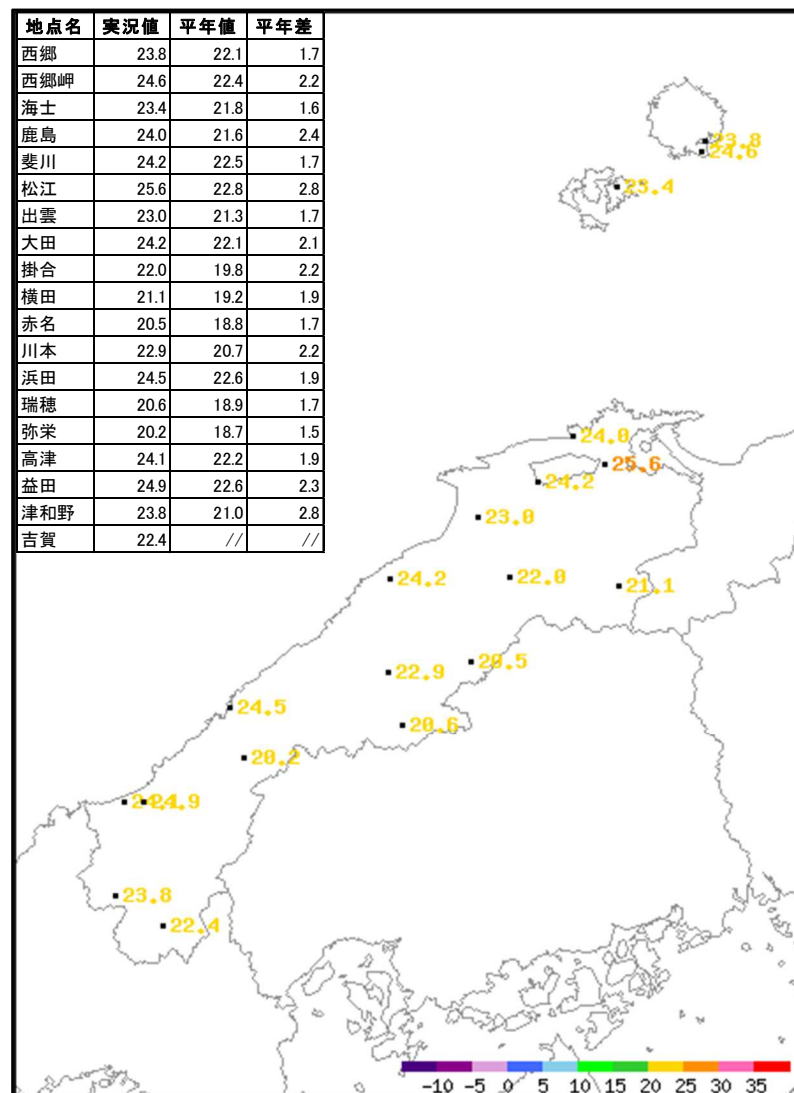
- 凡例
- D 正常値
 - 現象なし
 - D) 準正常値
 - D] 資料不足値
 - X 資料なし
 - // 平年値なし

8月下旬のアメダス気象分布図 (最高気温・最低気温の旬平均)

最高気温の旬平均 (°C)



最低気温の旬平均 (°C)

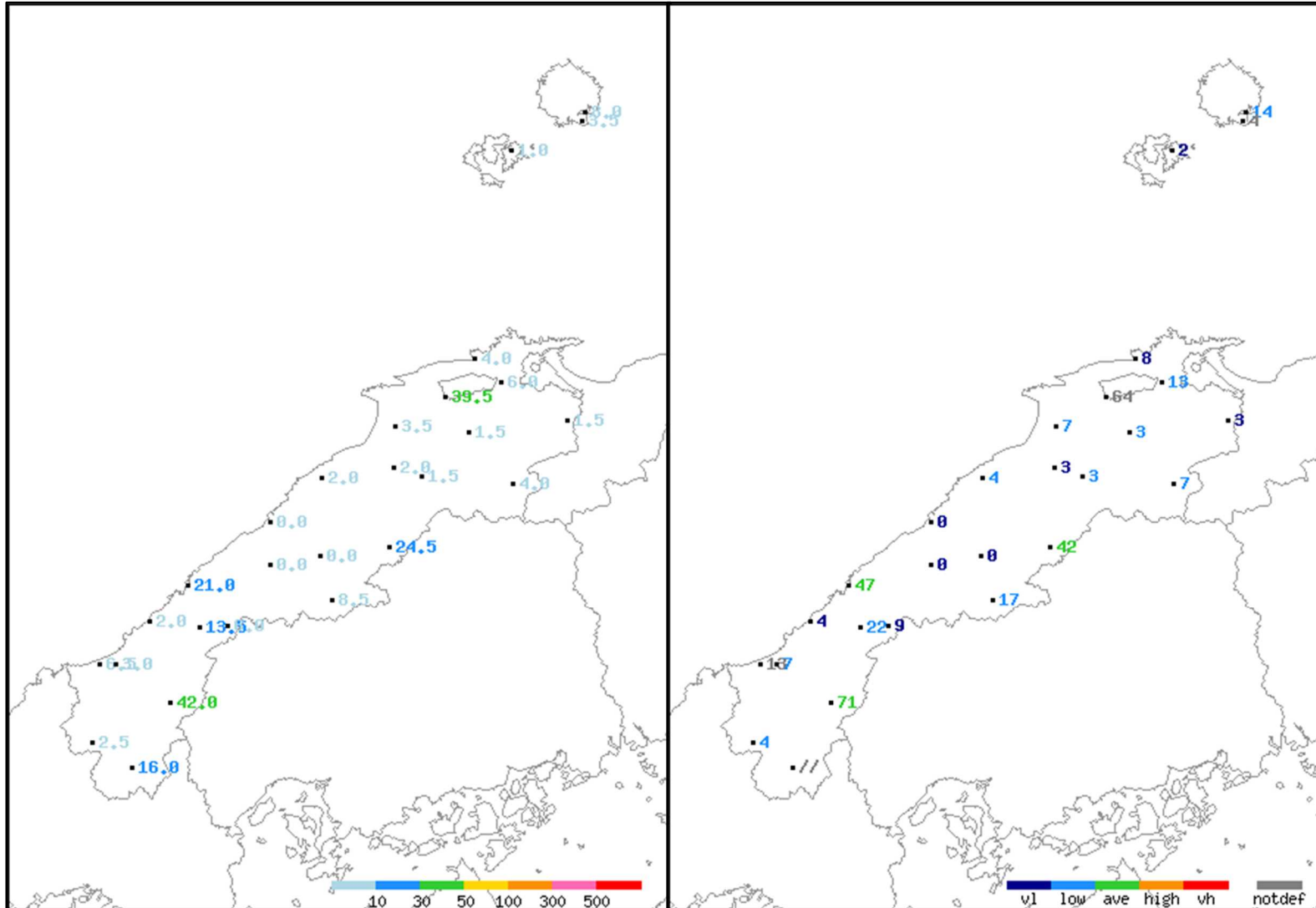


8月下旬のアメダス気象分布図 (降水量)

降水量 (mm)

平年比 (%)

実況値・平年値 (mm)



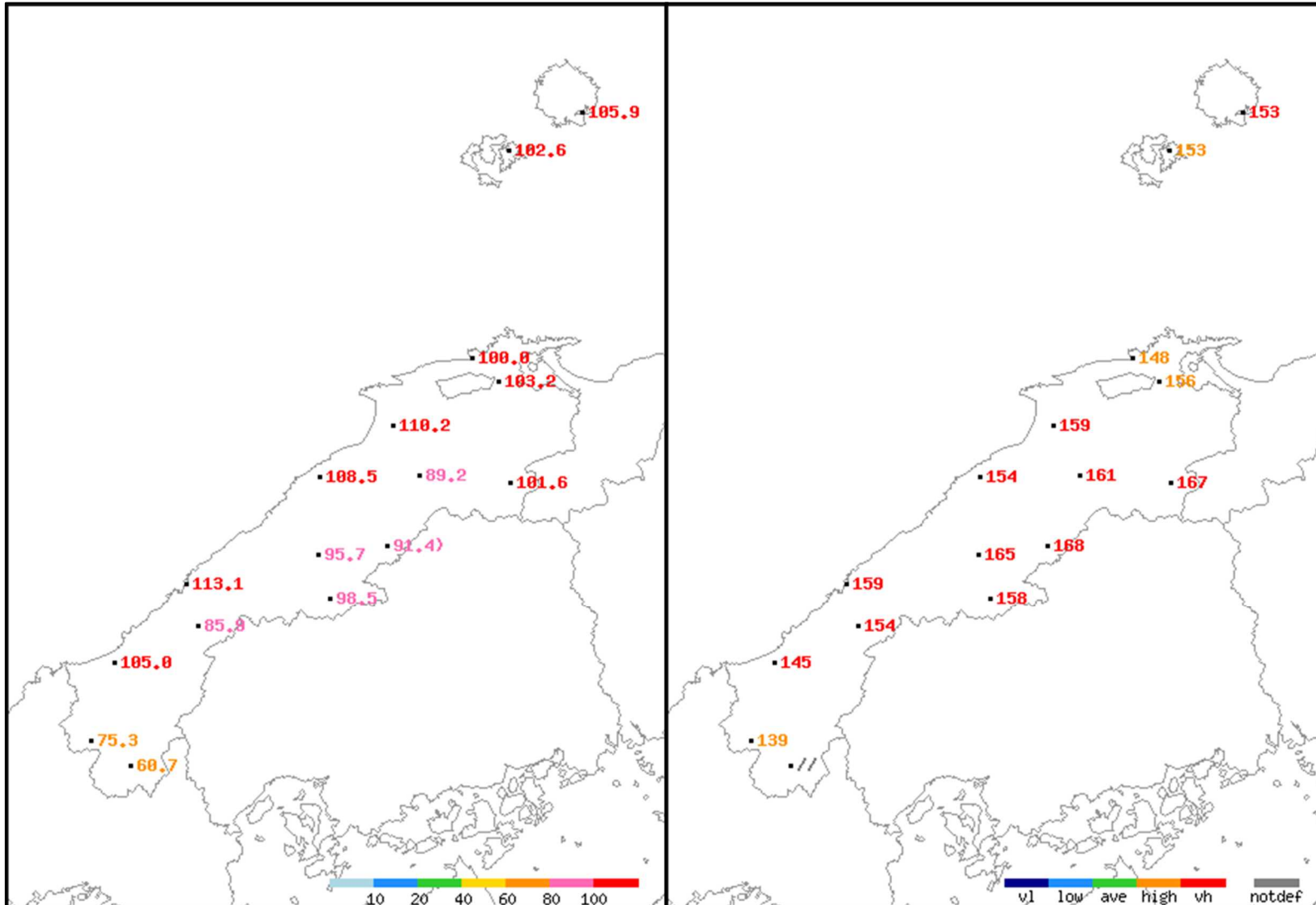
| 地点名 | 実況値 | 平年値 | 平年比(%) |
|-----|------|------|--------|
| 西郷 | 8.0 | 55.3 | 14 |
| 西郷岬 | 3.5 | 80.9 | 4 |
| 海士 | 1.0 | 57.3 | 2 |
| 鹿島 | 4.0 | 51.8 | 8 |
| 斐川 | 39.5 | 61.9 | 64 |
| 松江 | 6.0 | 47.7 | 13 |
| 出雲 | 3.5 | 49.1 | 7 |
| 大東 | 1.5 | 52.3 | 3 |
| 伯太 | 1.5 | 53.5 | 3 |
| 佐田 | 2.0 | 61.0 | 3 |
| 大田 | 2.0 | 44.5 | 4 |
| 掛合 | 1.5 | 55.9 | 3 |
| 横田 | 4.0 | 54.0 | 7 |
| 福光 | 0.0 | 47.2 | 0 |
| 赤名 | 24.5 | 58.6 | 42 |
| 桜江 | 0.0 | 50.5 | 0 |
| 川本 | 0.0 | 48.3 | 0 |
| 浜田 | 21.0 | 44.9 | 47 |
| 瑞穂 | 8.5 | 51.1 | 17 |
| 三隅 | 2.0 | 46.9 | 4 |
| 弥栄 | 13.5 | 61.5 | 22 |
| 波佐 | 6.0 | 64.7 | 9 |
| 高津 | 6.5 | 50.6 | 13 |
| 益田 | 3.0 | 42.5 | 7 |
| 匹見 | 42.0 | 59.2 | 71 |
| 津和野 | 2.5 | 58.3 | 4 |
| 吉賀 | 16.0 | // | // |

8月下旬のアメダス気象分布図（日照時間）

日照時間 (h)

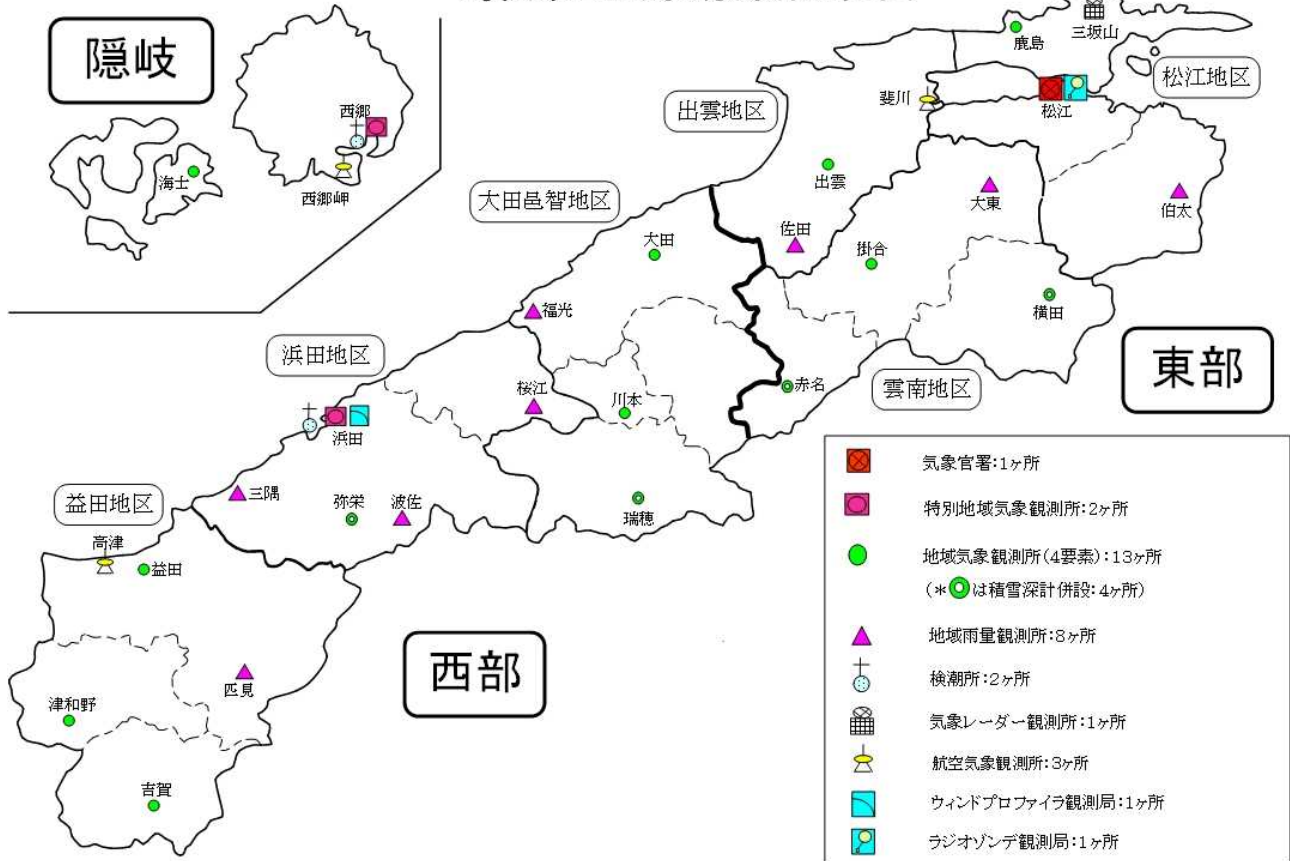
平年比 (%)

実況値・平年値 (h)



| 地点名 | 実況値 | 平年値 | 平年比(%) |
|-----|-------|------|--------|
| 西郷 | 105.9 | 69.0 | 153 |
| 海士 | 102.6 | 67.2 | 153 |
| 鹿島 | 100.0 | 67.5 | 148 |
| 松江 | 103.2 | 66.2 | 156 |
| 出雲 | 110.2 | 69.1 | 159 |
| 大田 | 108.5 | 70.5 | 154 |
| 掛合 | 89.2 | 55.4 | 161 |
| 横田 | 101.6 | 60.7 | 167 |
| 赤名 | 91.4 | 54.3 | 168 |
| 川本 | 95.7 | 58.0 | 165 |
| 浜田 | 113.1 | 71.0 | 159 |
| 瑞穂 | 98.5 | 62.2 | 158 |
| 弥栄 | 85.9 | 55.9 | 154 |
| 益田 | 105.0 | 72.2 | 145 |
| 津和野 | 75.3 | 54.0 | 139 |
| 吉賀 | 60.7 | // | // |

島根県内気象観測所配置図



令和元年9月26日現在

島根県地域気象観測所（アメダス）所在地一覧表

| 観測所 | 気温 | 降水量 | 日照 | 風向 風速 | 積雪 | 所在地 | 緯度 | 経度 | 海面上 の高さ |
|-----|----|-----|----|----------|----|-----------------------------|----------|-----------|------------|
| 西郷 | ○ | ○ | ○ | ○ | ○ | 隠岐郡隠岐の島町西町大城ノ一（西郷特別地域気象観測所） | 36°12.2' | 133°20.0' | 27m |
| 西郷岬 | ○ | ○ | | ○ | | 隠岐郡隠岐の島町岬町（隠岐航空気象観測所） | 36°10.7' | 133°19.4' | 80m |
| 海士 | ○ | ○ | ○ | ○ | | 隠岐郡海士町海士 | 36°05.8' | 133°05.8' | 3m |
| 鹿島 | ○ | ○ | ○ | ○ | | 松江市鹿島町佐陀本郷 | 35°31.2' | 132°59.0' | 3m |
| 斐川 | ○ | ○ | | ○ | | 出雲市斐川町沖州（出雲航空気象観測所） | 35°24.8' | 132°53.4' | 2m |
| 松江 | ○ | ○ | ○ | ○ | ○ | 松江市西津田（松江地方気象台） | 35°27.4' | 133°03.9' | 17m |
| 出雲 | ○ | ○ | ○ | ○ | | 出雲市芦渡町 | 35°19.9' | 132°43.8' | 20m |
| 大東 | | ○ | | | | 雲南市大東町下阿用 | 35°19.1' | 132°57.9' | 56m |
| 伯太 | | ○ | | | | 安来市伯太町西母里 | 35°21.0' | 133°16.4' | 23m |
| 佐田 | | ○ | | | | 出雲市佐田町大呂 | 35°13.3' | 132°43.4' | 100m |
| 大田 | ○ | ○ | ○ | ○ | | 大田市大田町大田 | 35°11.4' | 132°29.8' | 30m |
| 掛合 | ○ | ○ | ○ | ○ | | 雲南市掛合町掛合 | 35°11.8' | 132°48.9' | 215m |
| 横田 | ○ | ○ | ○ | ○ | ○ | 仁多郡奥出雲町稲原 | 35°10.4' | 133°06.2' | 369m |
| 福光 | | ○ | | | | 大田市温泉津町福光 | 35°04.2' | 132°20.0' | 8m |
| 赤名 | ○ | ○ | ○ | ○ | ○ | 飯石郡飯南町下赤名 | 35°00.1' | 132°42.7' | 444m |
| 桜江 | | ○ | | | | 江津市桜江町川戸 | 34°57.2' | 132°20.0' | 32m |
| 川本 | ○ | ○ | ○ | ○ | | 邑智郡川本町川本 | 34°58.6' | 132°29.5' | 132m |
| 浜田 | ○ | ○ | ○ | ○ | | 浜田市大辻町（浜田特別地域気象観測所） | 34°53.8' | 132°04.2' | 19m |
| 瑞穂 | ○ | ○ | ○ | ○ | ○ | 邑智郡邑南町淀原 | 34°51.2' | 132°31.8' | 327m |
| 三隅 | | ○ | | | | 浜田市三隅町西河内 | 34°47.7' | 131°56.9' | 9m |
| 弥栄 | ○ | ○ | ○ | ○ | ○ | 浜田市弥栄町長安本郷 | 34°46.6' | 132°06.5' | 380m |
| 波佐 | | ○ | | | | 浜田市金城町波佐 | 34°46.8' | 132°11.8' | 370m |
| 高津 | ○ | ○ | | ○ | | 益田市内田町（石見航空気象観測所） | 34°40.5' | 131°47.4' | 54m |
| 益田 | ○ | ○ | ○ | ○ | | 益田市あけぼの東町 | 34°40.6' | 131°50.6' | 4m |
| 匹見 | | ○ | | | | 益田市匹見町匹見 | 34°34.3' | 132°01.0' | 259m |
| 津和野 | ○ | ○ | ○ | ○ | | 鹿足郡津和野町森村 | 34°27.7' | 131°46.2' | 165m |
| 吉賀 | ○ | ○ | ○ | ○ | | 鹿足郡吉賀町七日市 | 34°23.5' | 131°53.6' | 250m |