

島根県の気象概況(旬の速報)

令和2年7月中旬

松江地方気象台

令和2年7月中旬の気象概況

期間中は、梅雨前線が西日本に停滞することが多かったため、曇りや雨の日が多かった。このため、中旬の平均気温は平年より低く、降水量は多かった。13日から14日にかけて、梅雨前線が西日本に停滞したため大雨となった。

日付	天気概況	天気	
		松江(06時～18時)	松江(18時～翌06時)
11日	梅雨前線が南下、西日本に停滞	雨時々晴後曇	曇時々雨
12日	梅雨前線が西日本の南岸に停滞	曇一時雨	雨時々曇
13日	梅雨前線が北上、西日本に停滞	大雨	大雨後一時曇
14日	梅雨前線が南下、四国沖に停滞	曇後一時雨	雨
15日	気圧の谷や湿った空気の影響を受ける	曇時々雨	曇時々雨
16日	気圧の谷や湿った空気の影響を受ける	曇一時雨後晴	曇一時晴
17日	気圧の谷や湿った空気の影響を受ける	曇一時雨後一時晴	曇一時晴後時々雨
18日	気圧の谷や湿った空気の影響を受ける	曇一時雨	曇後時々雨一時晴
19日	湿った空気の影響を受ける	曇時々晴	曇時々晴一時雨
20日	高気圧に覆われるが、湿った空気の影響を受ける	曇時々晴一時雨	曇後時々晴

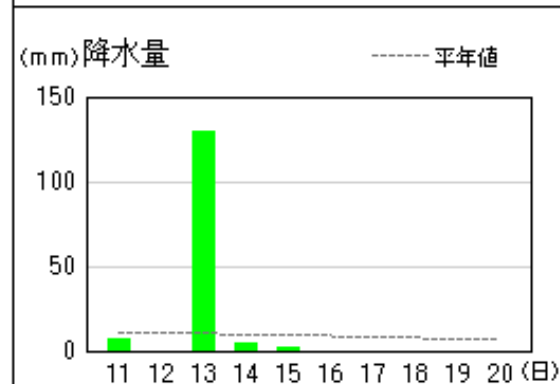
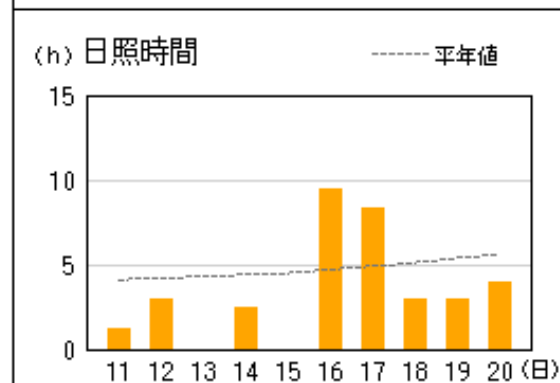
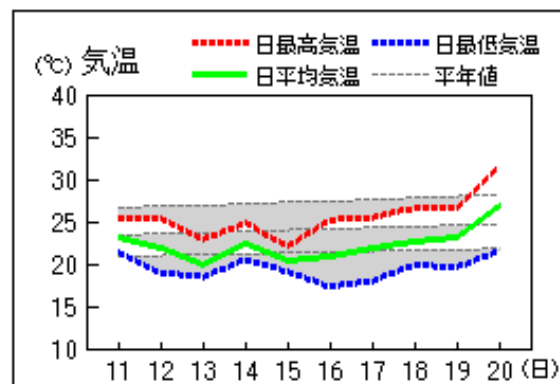
気象官署・特別地域気象観測所の観測値(7月中旬)

要素	気温(°C)						降水量(mm)		日照時間(h)	
	平均		最高		最低		本年	平年	本年	平年
	本年	平年	本年	平年	本年	平年				
松江	23.7	25.1	27.2	29.0	21.1	22.2	155.5	115.4	32.1	45.3
浜田	23.4	25.2	26.8	28.5	20.8	22.3	184.5	112.5	32.9	50.3
西郷	22.4	24.0	25.6	27.3	19.5	21.3	143.0	104.7	34.2	43.6

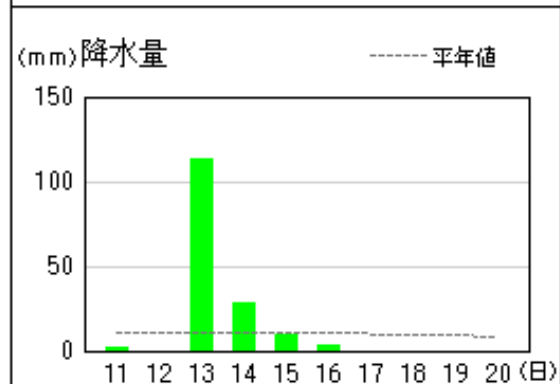
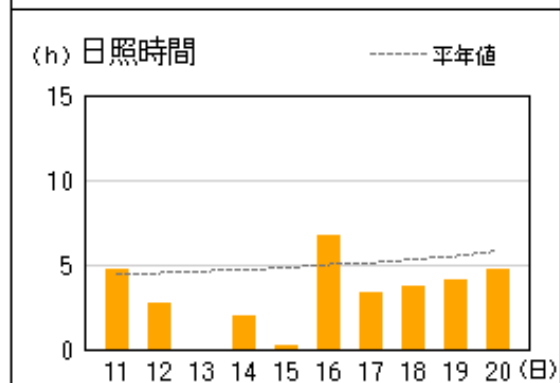
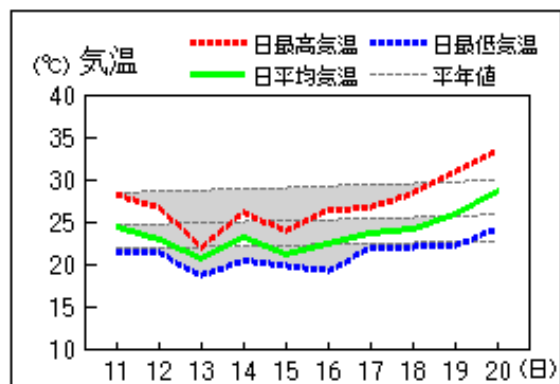
平均気温は、松江 低い 浜田 低い 西郷 低い
 降水量は、松江 多い 浜田 多い 西郷 多い
 日照時間は、松江 平年並 浜田 少ない 西郷 平年並

地上気象 気象経過図：2020年07月11日-2020年07月20日

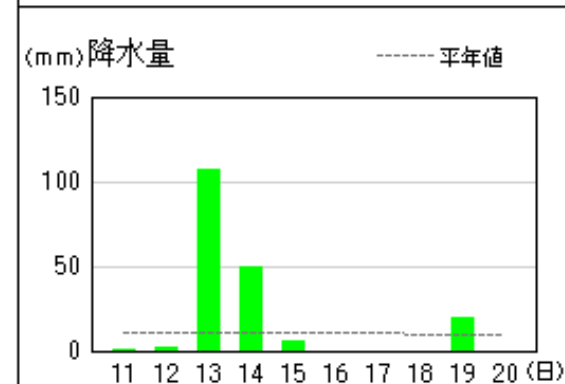
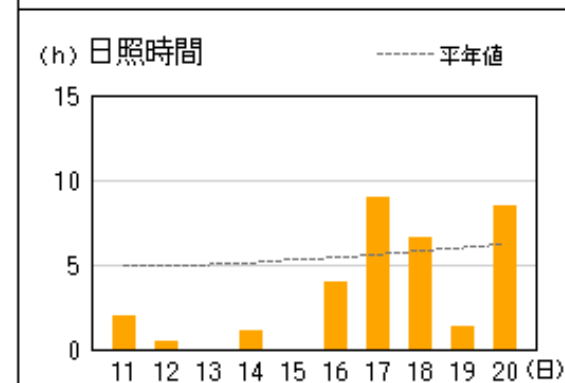
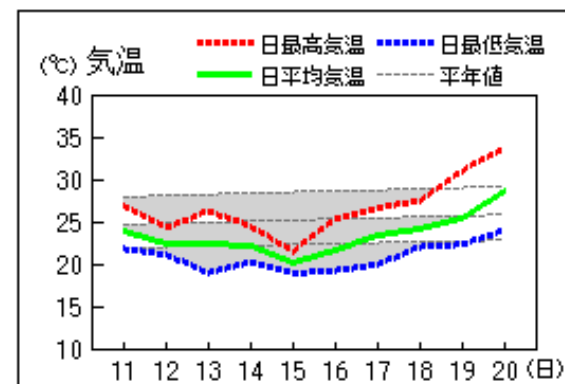
西郷



松江

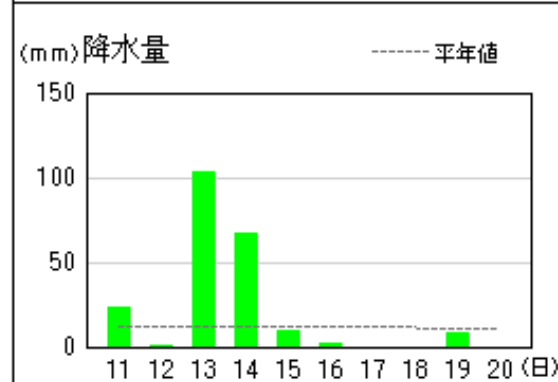
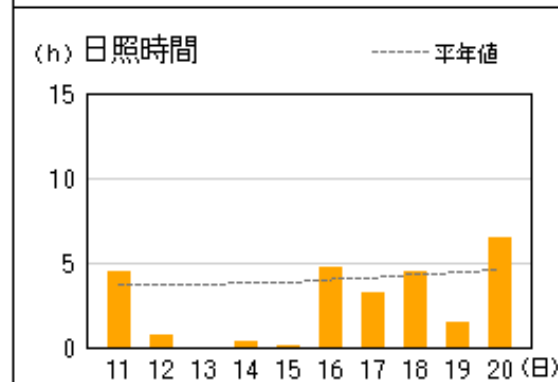
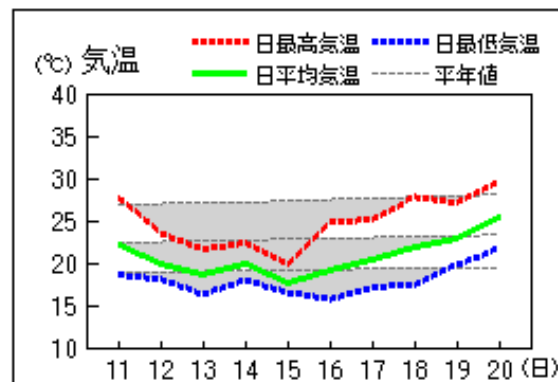


浜田

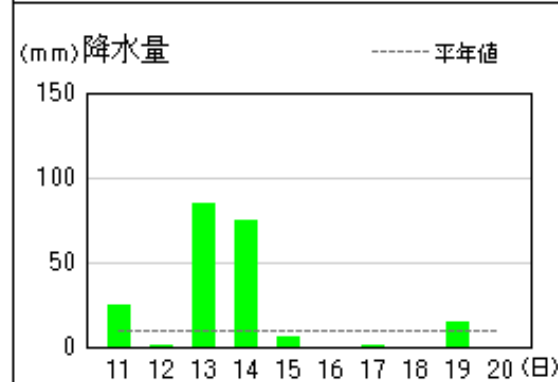
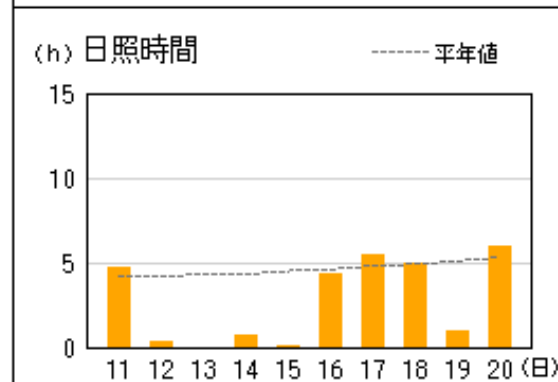
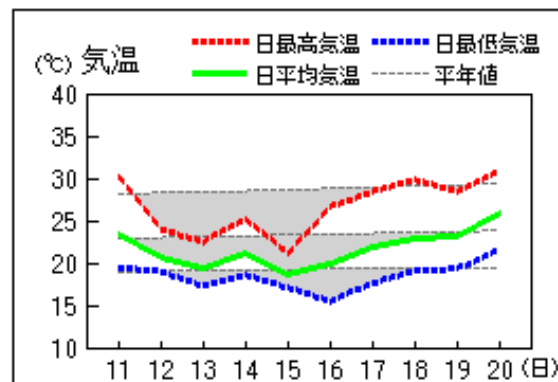


アメダス 気象経過図：2020年07月11日-2020年07月20日

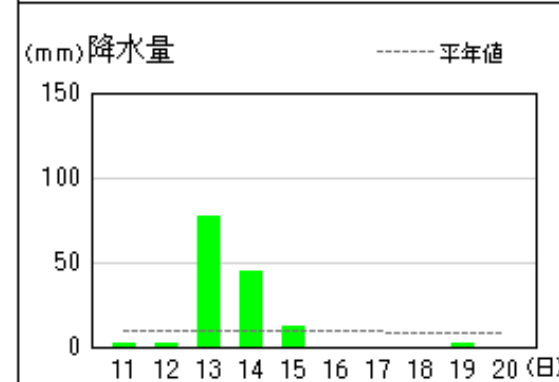
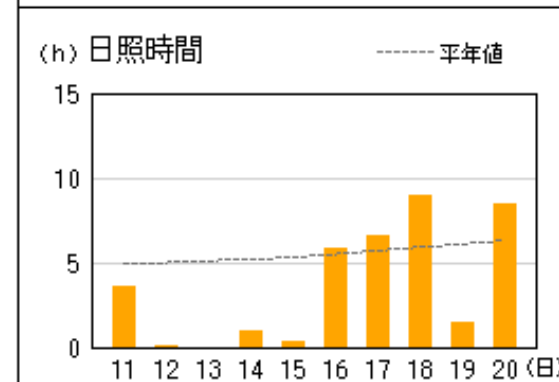
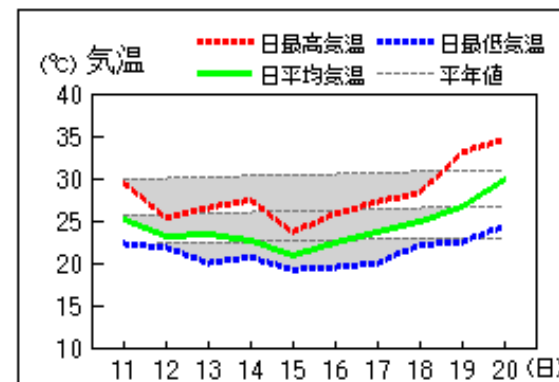
赤名



瑞穂



益田

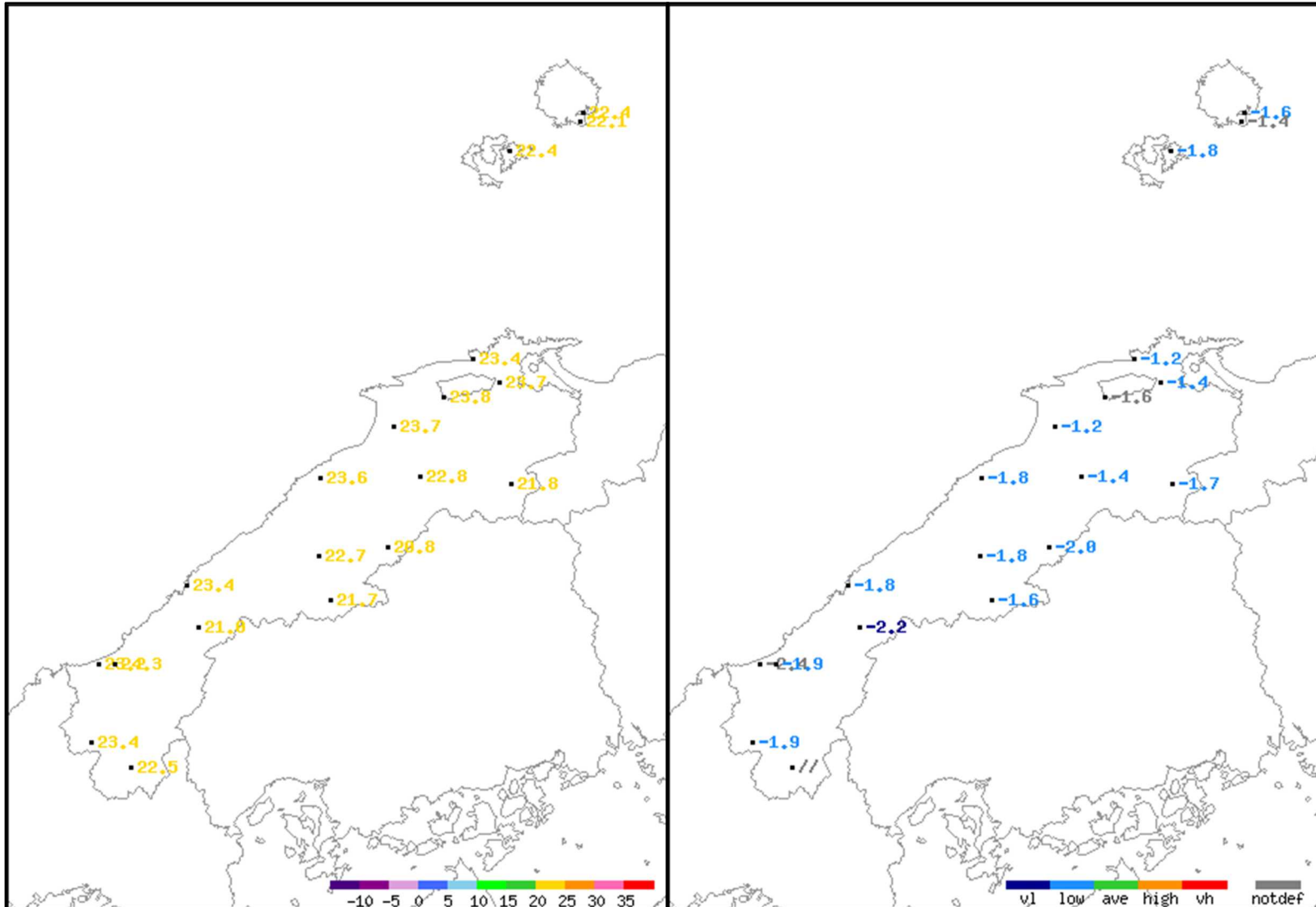


7月中旬のアメダス気象分布図（平均気温）

平均気温 (°C)

平年差 (°C)

実況値・平年値 (°C)



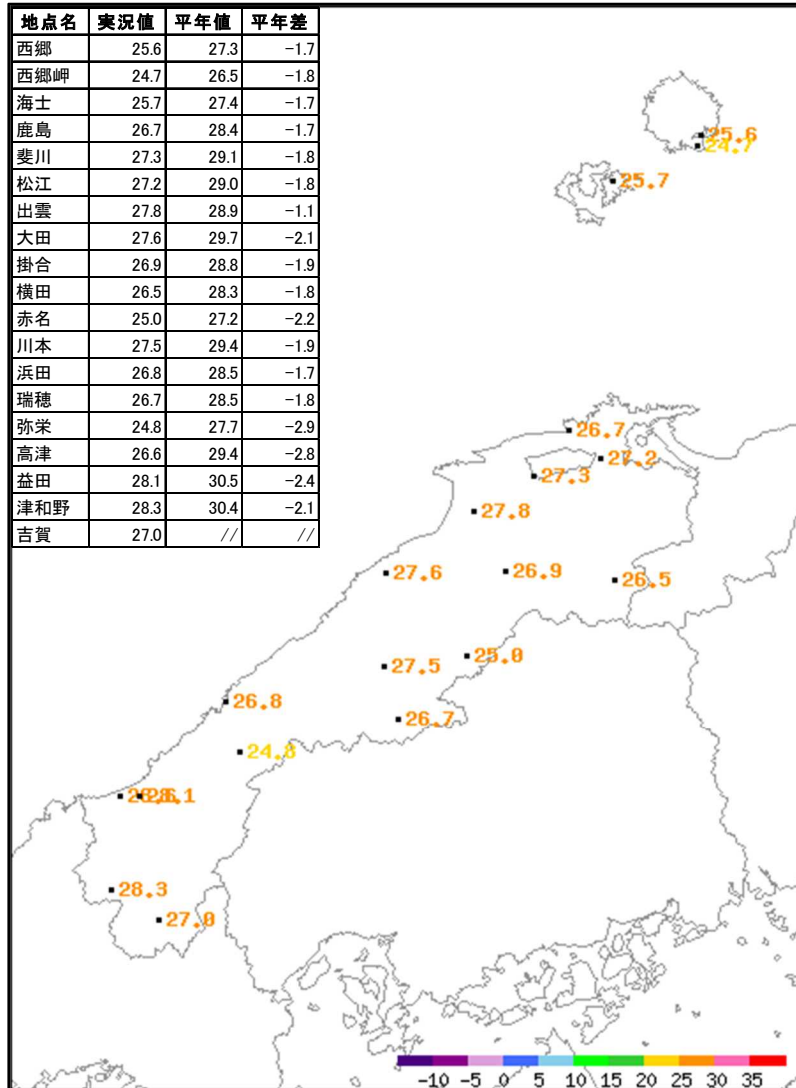
地点名	実況値	平年値	平年差
西郷	22.4	24.0	-1.6
西郷岬	22.1	23.5	-1.4
海士	22.4	24.2	-1.8
鹿島	23.4	24.6	-1.2
斐川	23.8	25.4	-1.6
松江	23.7	25.1	-1.4
出雲	23.7	24.9	-1.2
大田	23.6	25.4	-1.8
掛合	22.8	24.2	-1.4
横田	21.8	23.5	-1.7
赤名	20.8	22.8	-2.0
川本	22.7	24.5	-1.8
浜田	23.4	25.2	-1.8
瑞穂	21.7	23.3	-1.6
弥栄	21.0	23.2	-2.2
高津	23.2	25.6	-2.4
益田	24.3	26.2	-1.9
津和野	23.4	25.3	-1.9
吉賀	22.5	//	//

■凡例

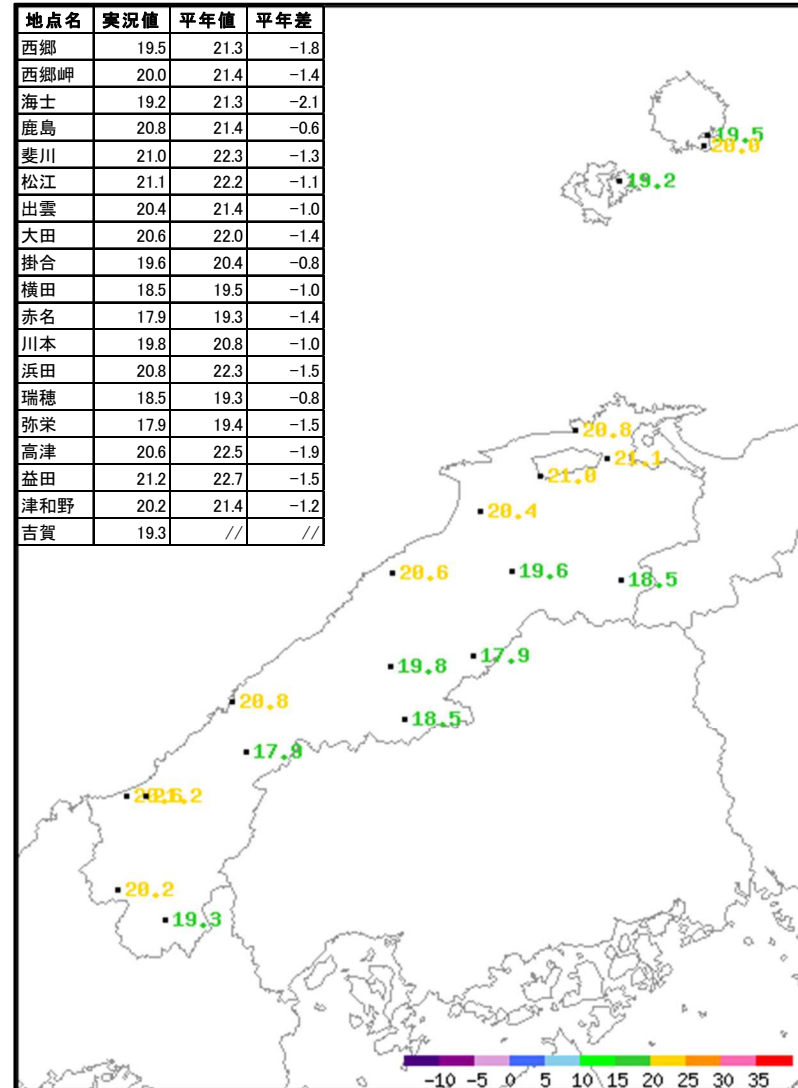
- D 正常値
- 現象なし
- D) 準正常値
- D] 資料不足値
- X 資料なし
- // 平年値なし

7月中旬のアメダス気象分布図（最高気温・最低気温の旬平均）

最高気温の旬平均（℃）



最低気温の旬平均（℃）

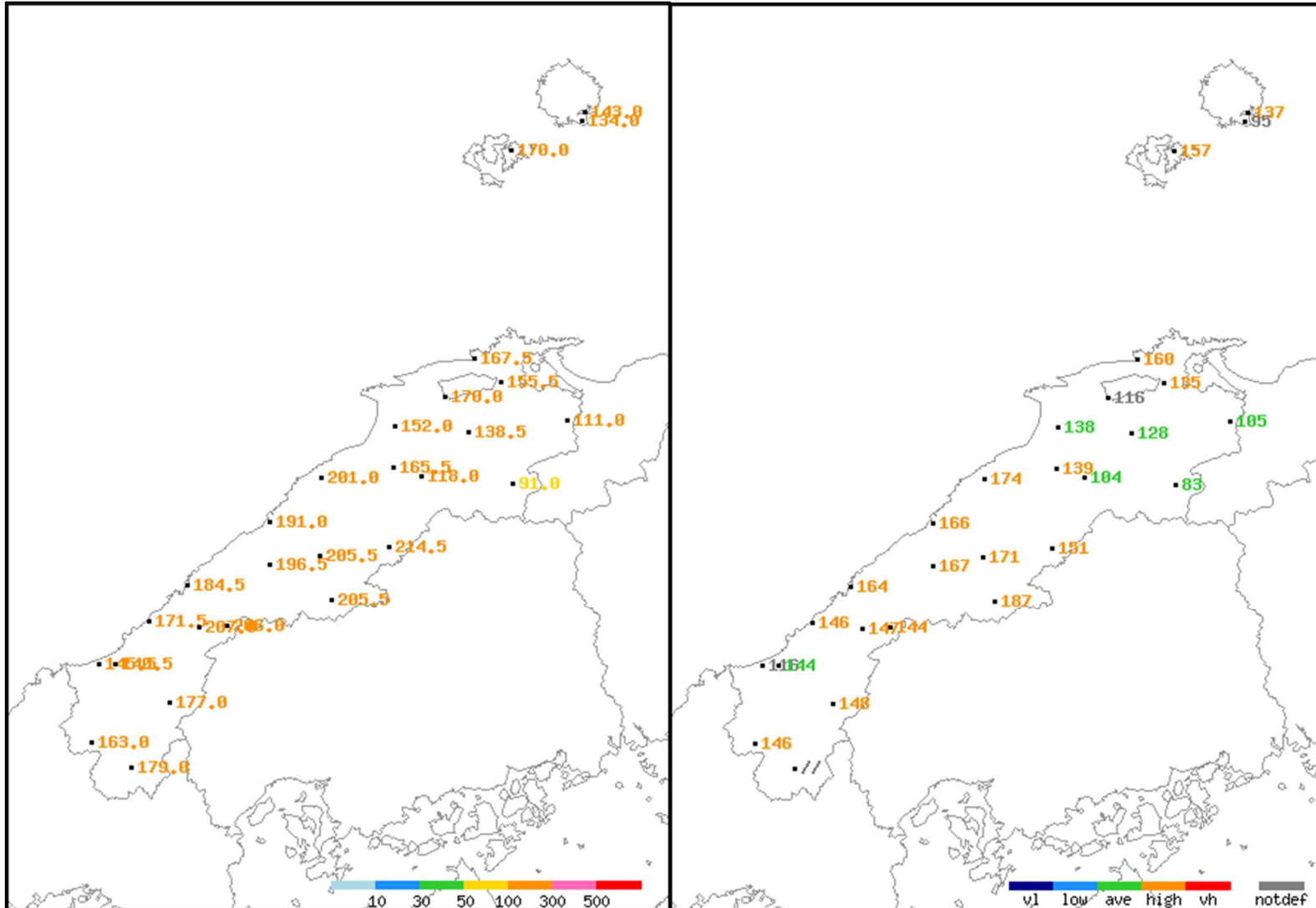


7月中旬のアメダス気象分布図（降水量）

降水量 (mm)

平年比 (%)

実況値・平年値 (mm)



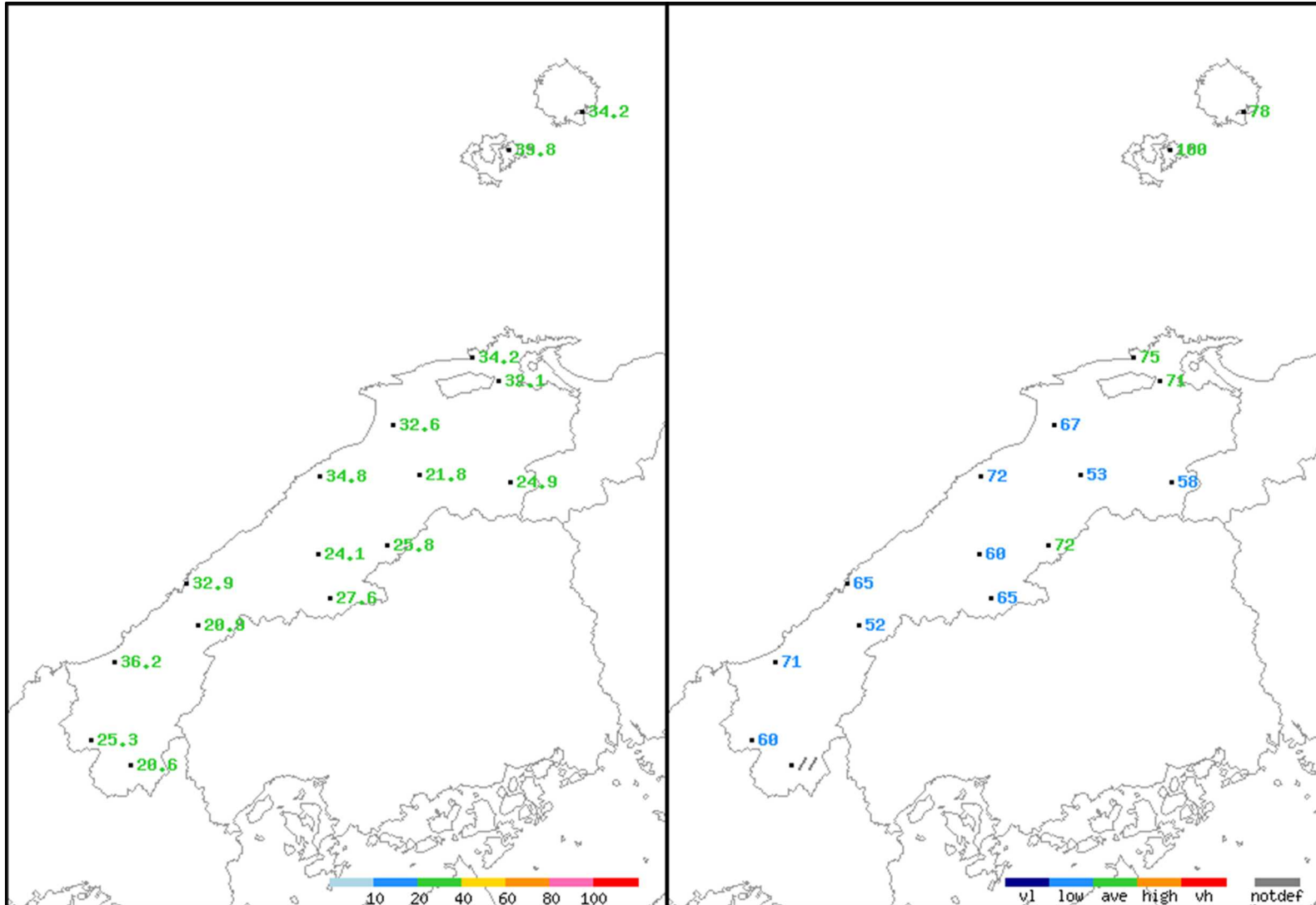
地点名	実況値	平年値	平年比(%)
西郷	143.0	104.7	137
西郷岬	134.0	141.1	95
海士	170.0	108.4	157
鹿島	167.5	104.7	160
斐川	170.0	146.6	116
松江	155.5	115.4	135
出雲	152.0	110.2	138
大東	138.5	107.8	128
伯太	111.0	105.9	105
佐田	165.5	118.9	139
大田	201.0	115.5	174
掛合	118.0	113.1	104
横田	91.0	109.3	83
福光	191.0	115.3	166
赤名	214.5	142.2	151
桜江	196.5	117.6	167
川本	205.5	119.9	171
浜田	184.5	112.5	164
瑞穂	205.5	110.1	187
三隅	171.5	117.2	146
弥栄	207.0	141.1	147
波佐	206.0	142.6	144
高津	145.5	125.6	116
益田	140.5	97.8	144
匹見	177.0	119.6	148
津和野	163.0	111.9	146
吉賀	179.0	//	//

7月中旬のアメダス気象分布図（日照時間）

日照時間 (h)

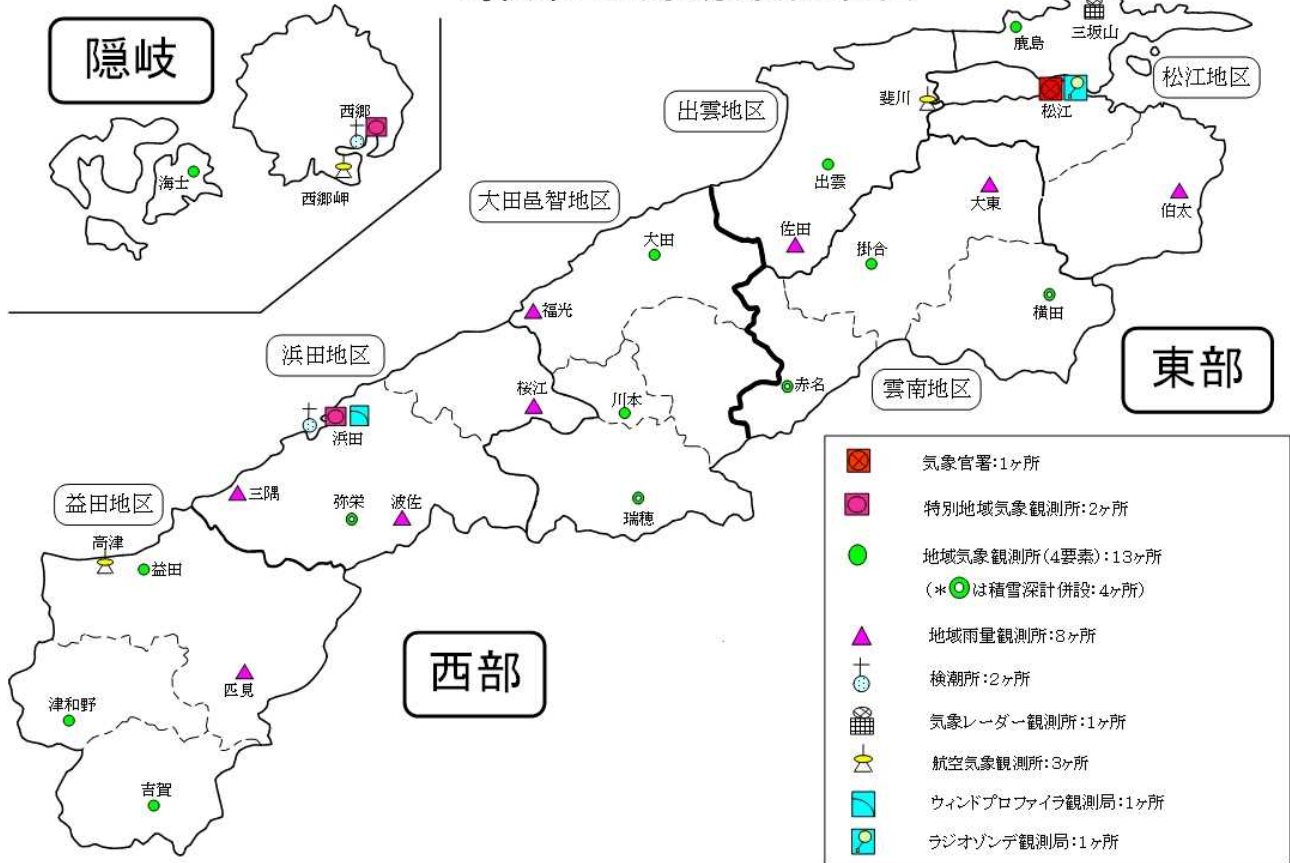
平年比 (%)

実況値・平年値 (h)



地点名	実況値	平年値	平年比(%)
西郷	34.2	43.6	78
海士	39.8	40.0	100
鹿島	34.2	45.3	75
松江	32.1	45.3	71
出雲	32.6	48.6	67
大田	34.8	48.3	72
掛合	21.8	41.0	53
横田	24.9	42.7	58
赤名	25.8	35.9	72
川本	24.1	40.0	60
浜田	32.9	50.3	65
瑞穂	27.6	42.6	65
弥栄	20.9	40.0	52
益田	36.2	50.8	71
津和野	25.3	42.0	60
吉賀	20.6	//	//

島根県内気象観測所配置図



令和元年9月26日現在

島根県地域気象観測所（アメダス）所在地一覧表

観測所	気温	降水量	日照	風向 風速	積雪	所在地	緯度	経度	海面上 の高さ
西郷	○	○	○	○	○	隠岐郡隠岐の島町西町大城ノ一（西郷特別地域気象観測所）	36°12.2'	133°20.0'	27m
西郷岬	○	○		○		隠岐郡隠岐の島町岬町（隠岐航空気象観測所）	36°10.7'	133°19.4'	80m
海士	○	○	○	○		隠岐郡海士町海士	36°05.8'	133°05.8'	3m
鹿島	○	○	○	○		松江市鹿島町佐陀本郷	35°31.2'	132°59.0'	3m
斐川	○	○		○		出雲市斐川町沖州（出雲航空気象観測所）	35°24.8'	132°53.4'	2m
松江	○	○	○	○	○	松江市西津田（松江地方気象台）	35°27.4'	133°03.9'	17m
出雲	○	○	○	○		出雲市芦渡町	35°19.9'	132°43.8'	20m
大東		○				雲南市大東町下阿用	35°19.1'	132°57.9'	56m
伯太		○				安来市伯太町西母里	35°21.0'	133°16.4'	23m
佐田		○				出雲市佐田町大呂	35°13.3'	132°43.4'	100m
大田	○	○	○	○		大田市大田町大田	35°11.4'	132°29.8'	30m
掛合	○	○	○	○		雲南市掛合町掛合	35°11.8'	132°48.9'	215m
横田	○	○	○	○	○	仁多郡奥出雲町稲原	35°10.4'	133°06.2'	369m
福光		○				大田市温泉津町福光	35°04.2'	132°20.0'	8m
赤名	○	○	○	○	○	飯石郡飯南町下赤名	35°00.1'	132°42.7'	444m
桜江		○				江津市桜江町川戸	34°57.2'	132°20.0'	32m
川本	○	○	○	○		邑智郡川本町川本	34°58.6'	132°29.5'	132m
浜田	○	○	○	○		浜田市大辻町（浜田特別地域気象観測所）	34°53.8'	132°04.2'	19m
瑞穂	○	○	○	○	○	邑智郡邑南町淀原	34°51.2'	132°31.8'	327m
三隅		○				浜田市三隅町西河内	34°47.7'	131°56.9'	9m
弥栄	○	○	○	○	○	浜田市弥栄町長安本郷	34°46.6'	132°06.5'	380m
波佐		○				浜田市金城町波佐	34°46.8'	132°11.8'	370m
高津	○	○		○		益田市内田町（石見航空気象観測所）	34°40.5'	131°47.4'	54m
益田	○	○	○	○		益田市あけぼの東町	34°40.6'	131°50.6'	4m
匹見		○				益田市匹見町匹見	34°34.3'	132°01.0'	259m
津和野	○	○	○	○		鹿足郡津和野町森村	34°27.7'	131°46.2'	165m
吉賀	○	○	○	○		鹿足郡吉賀町七日市	34°23.5'	131°53.6'	250m