

# 島根県の気象概況(旬の速報)

令和2年6月中旬

松江地方気象台

## 令和 2 年 6 月中旬の気象概況

期間中は、高気圧に覆われて晴れた日もあったが、梅雨前線や湿った空気の影響により曇りや雨の日が多かった。

13日から14日にかけては、梅雨前線が西日本に停滞したため、大雨となった。

日付	天気概況	天気	
		松江(06時～18時)	松江(18時～翌06時)
11日	梅雨前線や湿った空気の影響を受ける	雨時々曇	曇時々雨一時晴
12日	梅雨前線や湿った空気の影響を受ける	曇時々雨	曇時々大雨、雷を伴う
13日	梅雨前線や湿った空気の影響を受ける	大雨、雷を伴う	雨時々曇
14日	梅雨前線や湿った空気の影響を受ける	大雨時々曇、雷を伴う	曇時々雨一時晴
15日	高気圧に覆われる	晴時々曇	曇時々晴
16日	高気圧に覆われる	晴一時曇	曇時々晴
17日	高気圧に覆われるが、次第に湿った空気の影響を受ける	晴時々曇	曇後一時雨
18日	梅雨前線や湿った空気の影響を受ける	雨	雨
19日	梅雨前線や湿った空気の影響を受ける	雨後曇時々晴	曇時々晴
20日	湿った空気の影響を受けるが、次第に高気圧に覆われる	曇一時雨後時々晴	晴

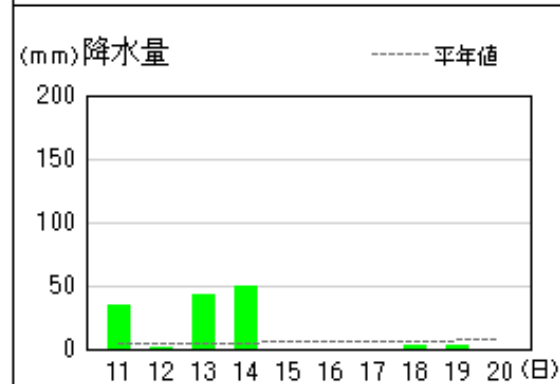
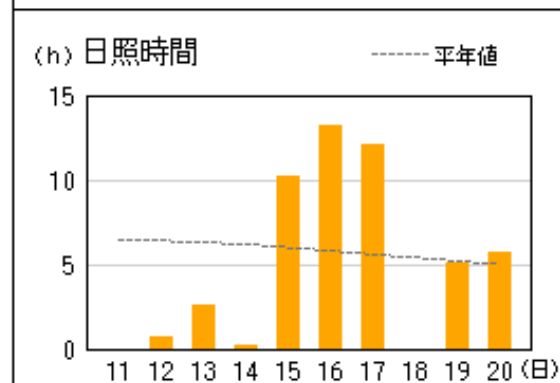
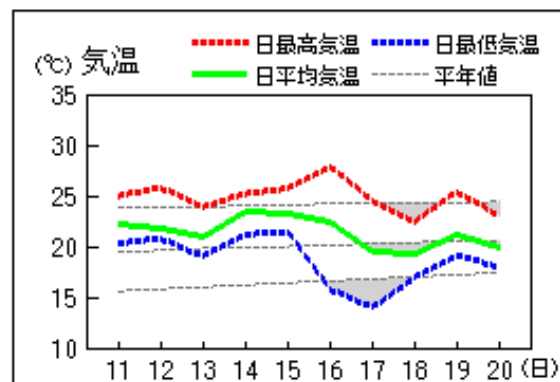
### 気象官署・特別地域気象観測所の観測値(6月中旬)

要素	気温(°C)						降水量(mm)		日照時間(h)	
	平均		最高		最低		本年	平年	本年	平年
	本年	平年	本年	平年	本年	平年				
松江	22.4	21.5	25.2	26.1	20.1	17.8	271.0	48.8	40.0	57.6
浜田	22.4	21.2	25.0	25.2	20.0	17.6	316.0	44.0	38.0	57.6
西郷	21.4	20.1	24.9	24.2	18.7	16.5	133.0	56.2	49.8	61.3

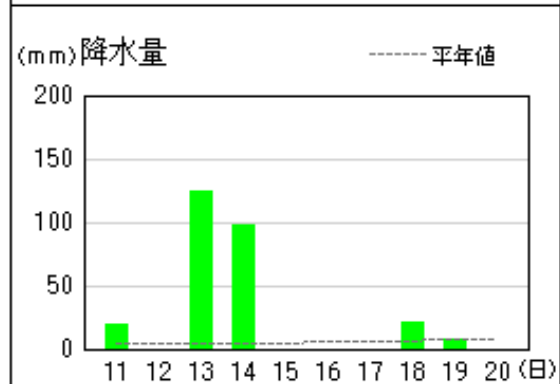
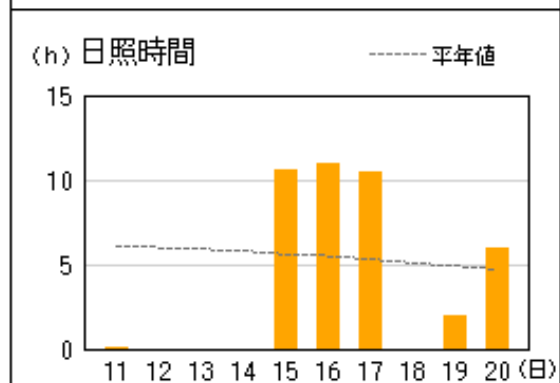
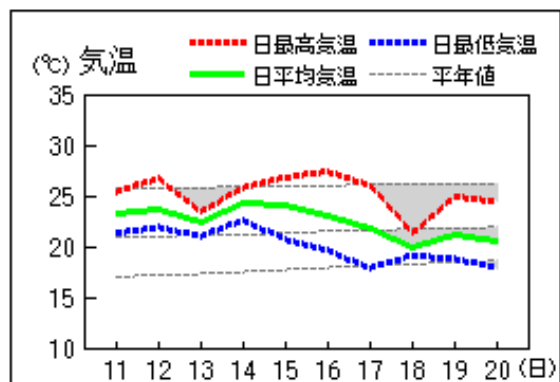
平均気温は、松江	高い	浜田	高い	西郷	かなり高い
降水量は、松江	かなり多い	浜田	かなり多い	西郷	多い
日照時間は、松江	少ない	浜田	少ない	西郷	少ない

地上気象 気象経過図：2020年06月11日-2020年06月20日

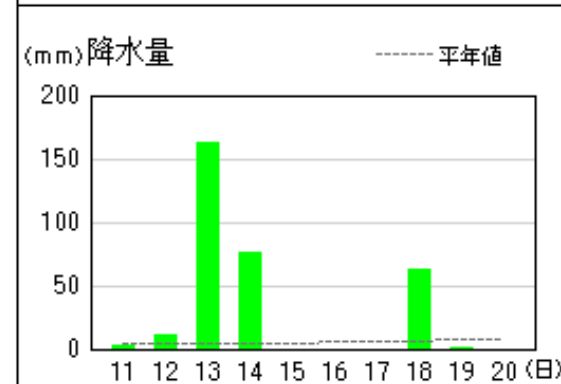
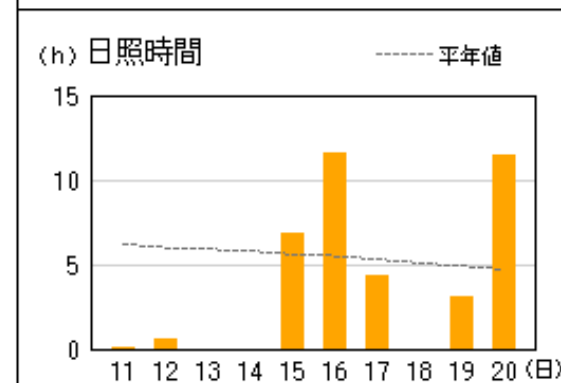
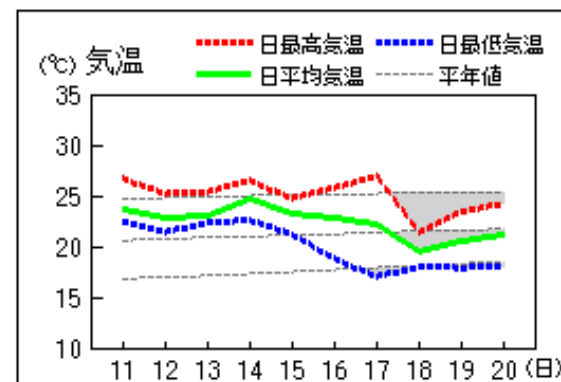
西郷



松江

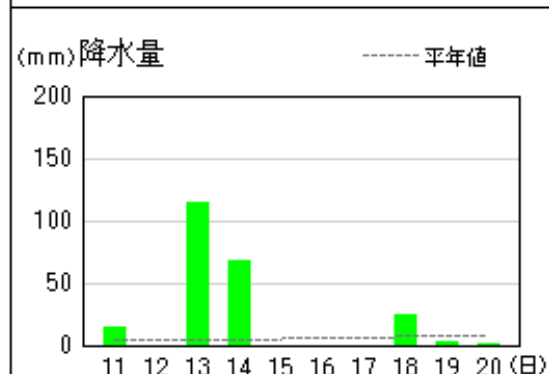
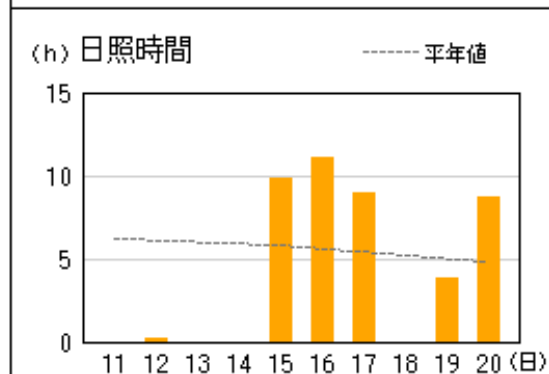
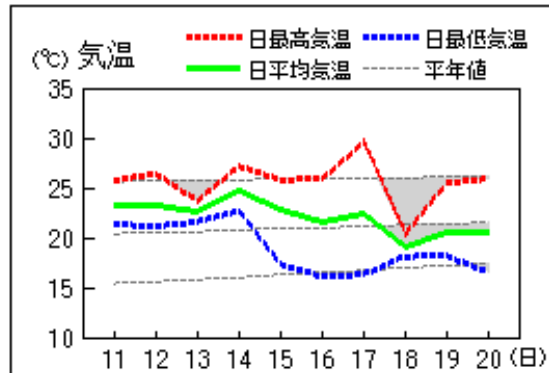


浜田

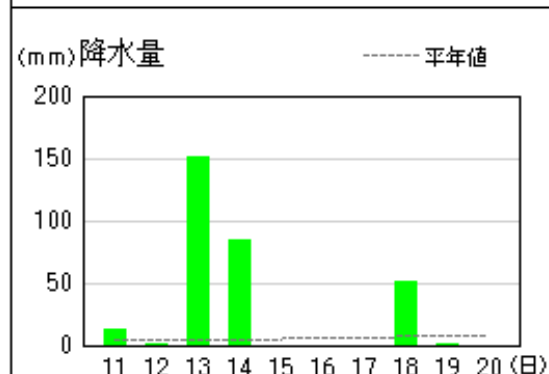
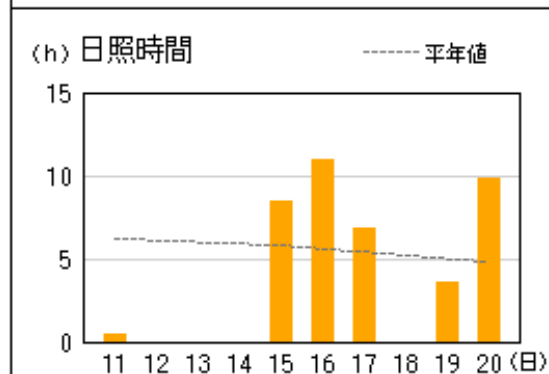
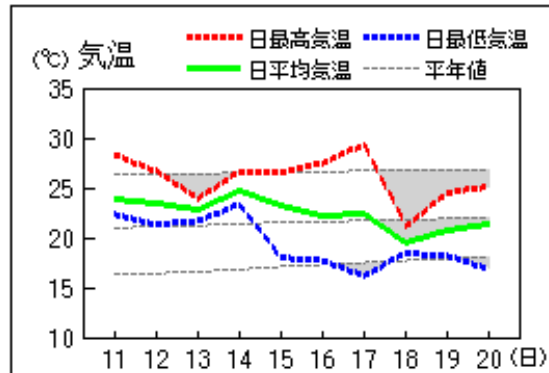


アメダス 気象経過図：2020年06月11日-2020年06月20日

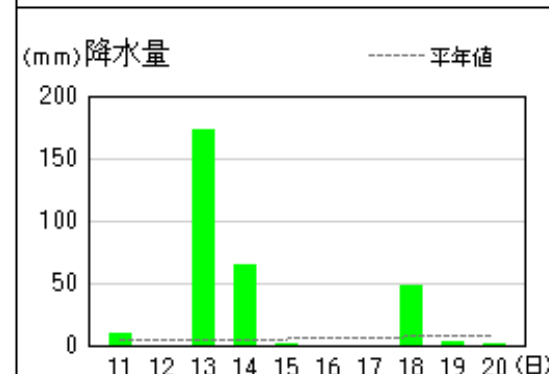
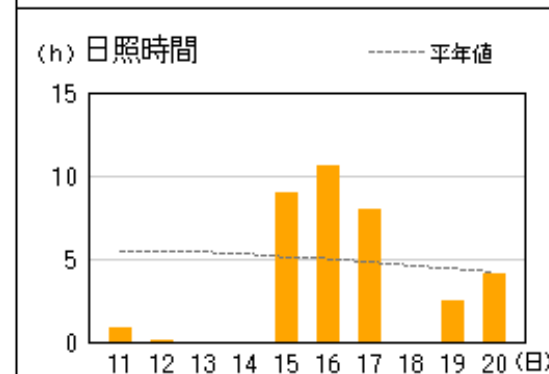
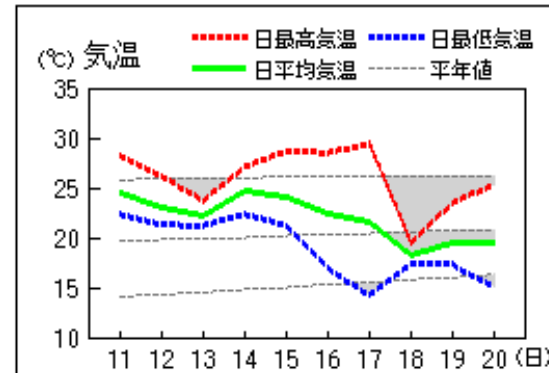
出雲



大田

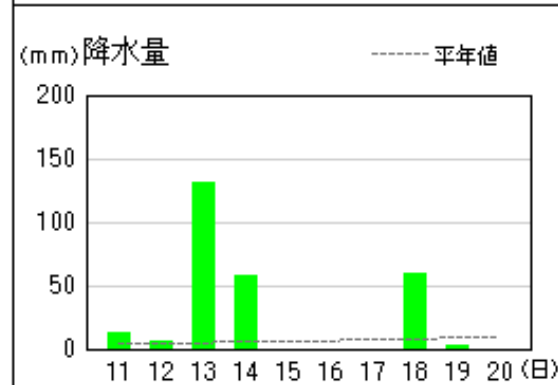
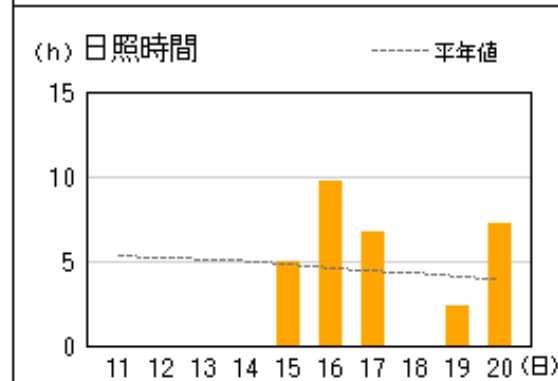
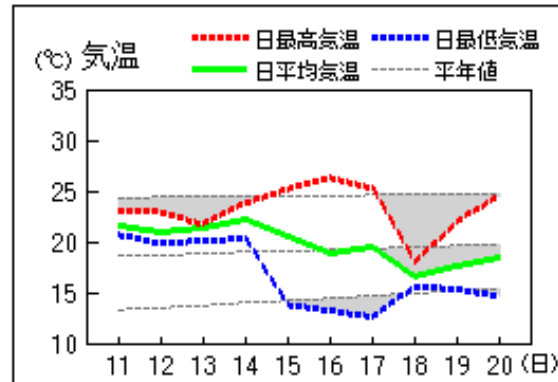


掛合

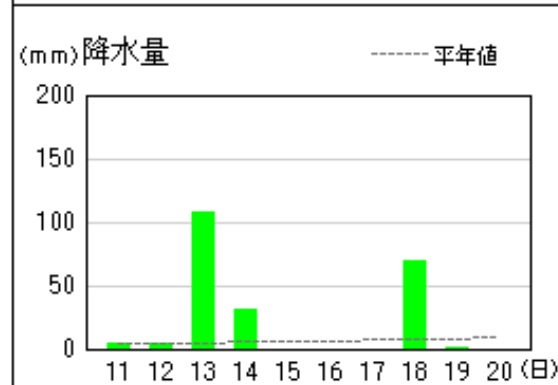
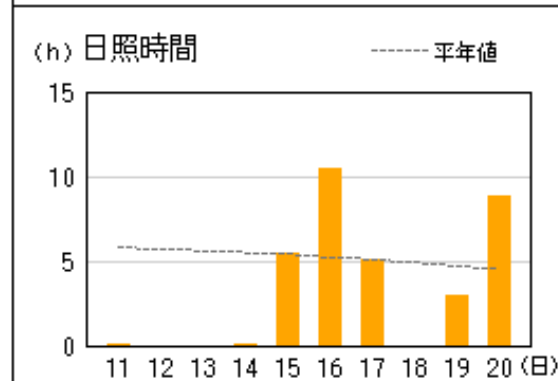
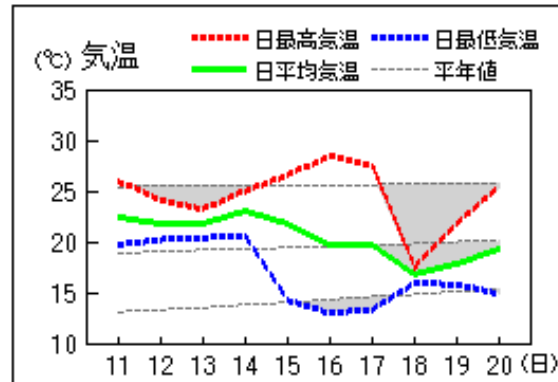


アメダス 気象経過図：2020年06月11日-2020年06月20日

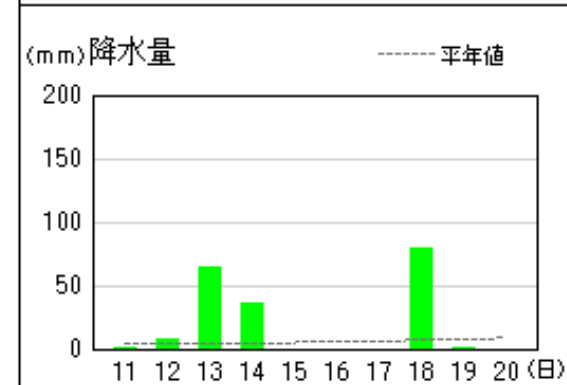
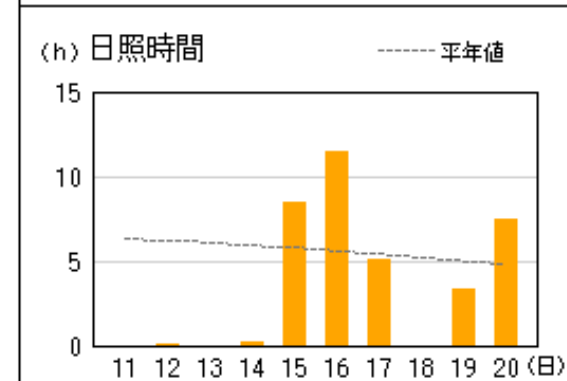
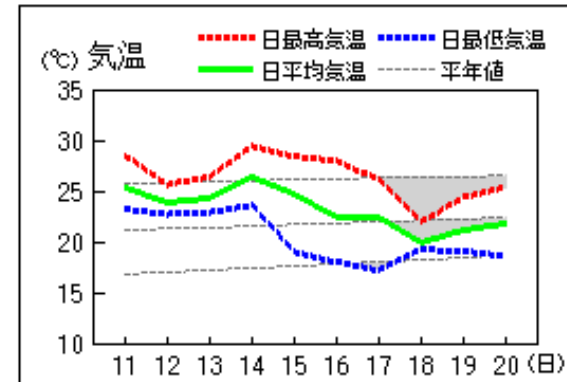
赤名



瑞穂



益田

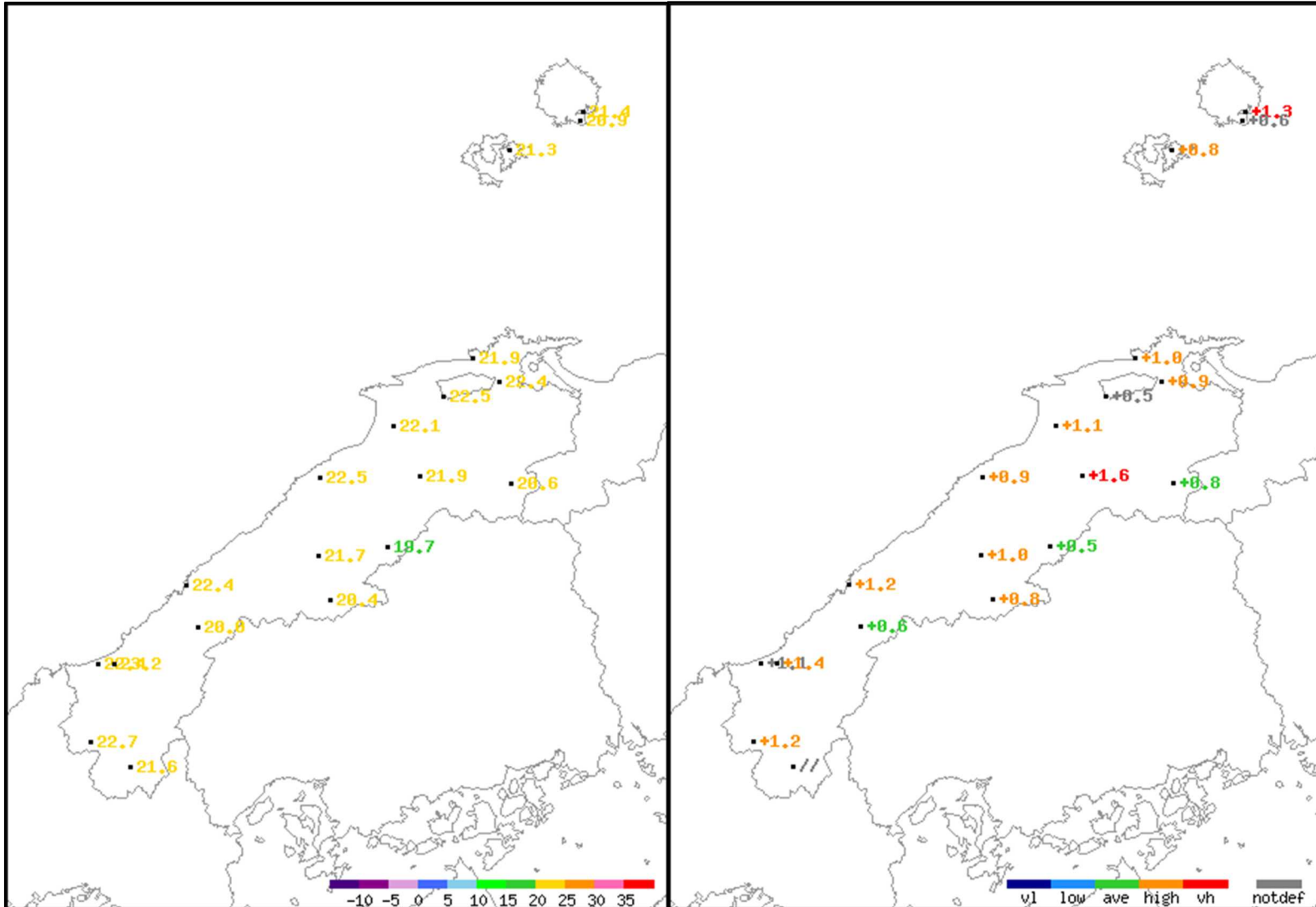


# 6月中旬のアメダス気象分布図（平均気温）

平均気温 (°C)

平年差 (°C)

実況値・平年値 (°C)



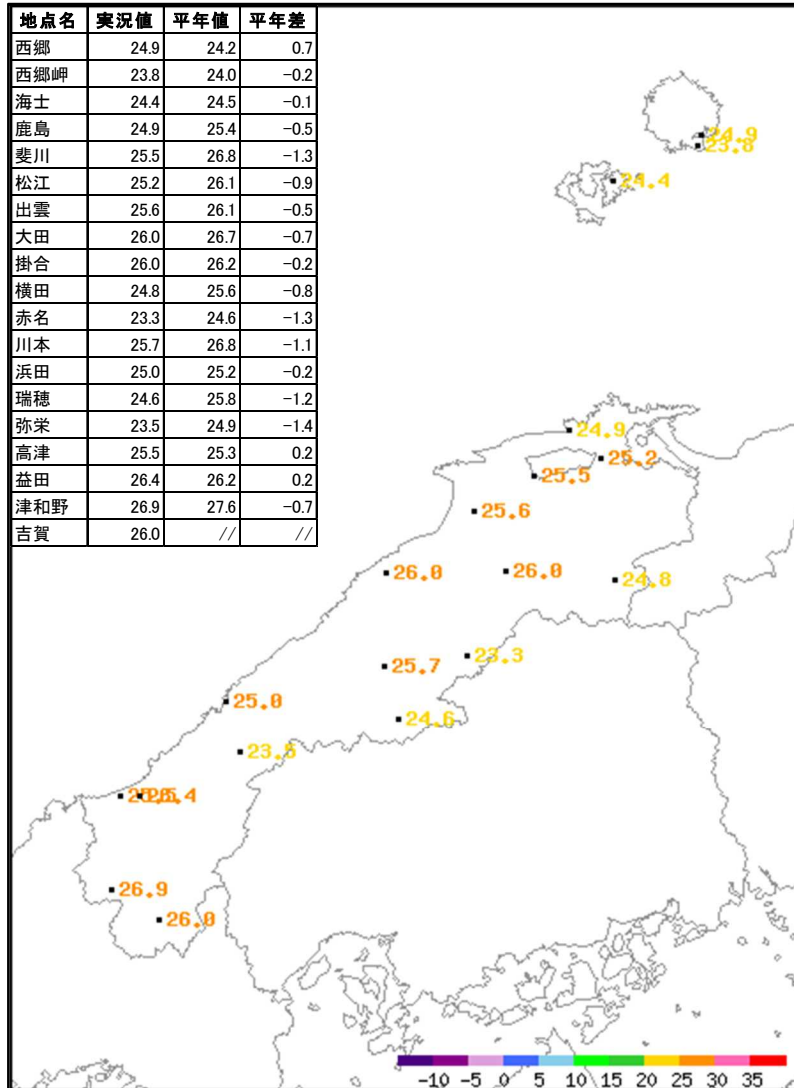
地点名	実況値	平年値	平年差
西郷	21.4	20.1	1.3
西郷岬	20.9	20.3	0.6
海士	21.3	20.5	0.8
鹿島	21.9	20.9	1.0
斐川	22.5	22.0	0.5
松江	22.4	21.5	0.9
出雲	22.1	21.0	1.1
大田	22.5	21.6	0.9
掛合	21.9	20.3	1.6
横田	20.6	19.8	0.8
赤名	19.7	19.2	0.5
川本	21.7	20.7	1.0
浜田	22.4	21.2	1.2
瑞穂	20.4	19.6	0.8
弥栄	20.0	19.4	0.6
高津	22.4	21.3	1.1
益田	23.2	21.8	1.4
津和野	22.7	21.5	1.2
吉賀	21.6	//	//

■凡例

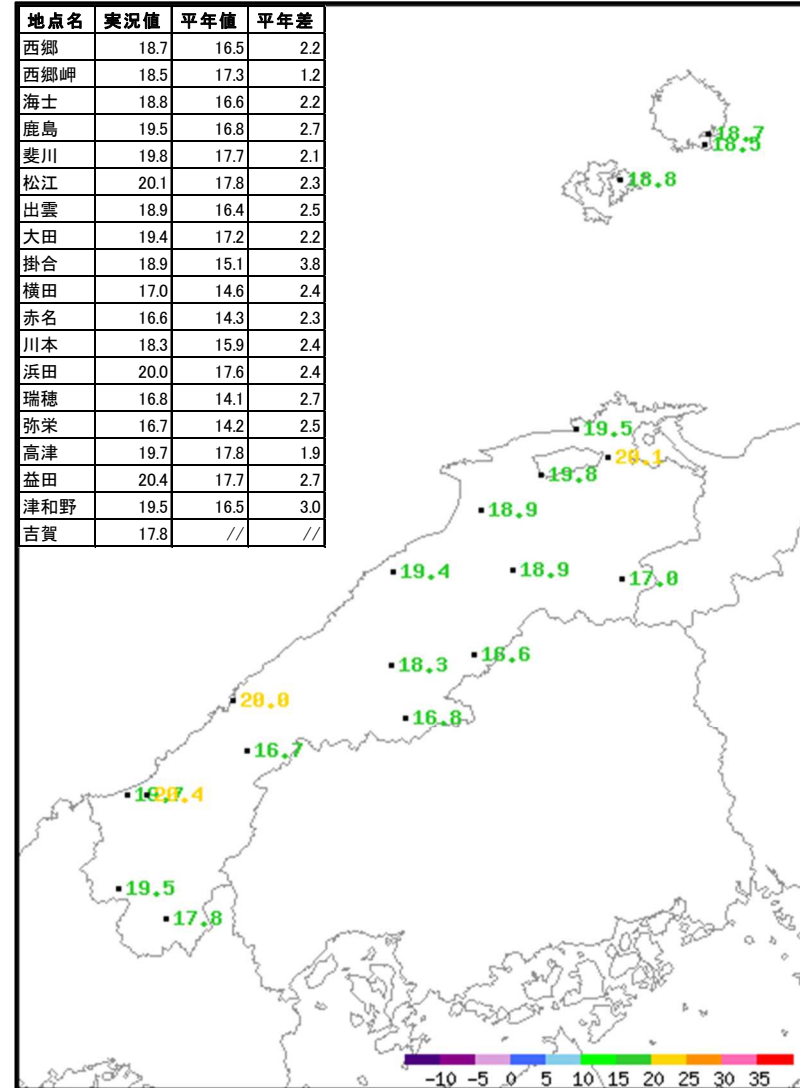
- D 正常値
- 現象なし
- D) 準正常値
- D] 資料不足値
- X 資料なし
- // 平年値なし

## 6月中旬のアメダス気象分布図（最高気温・最低気温の旬平均）

### 最高気温の旬平均（℃）



### 最低気温の旬平均（℃）

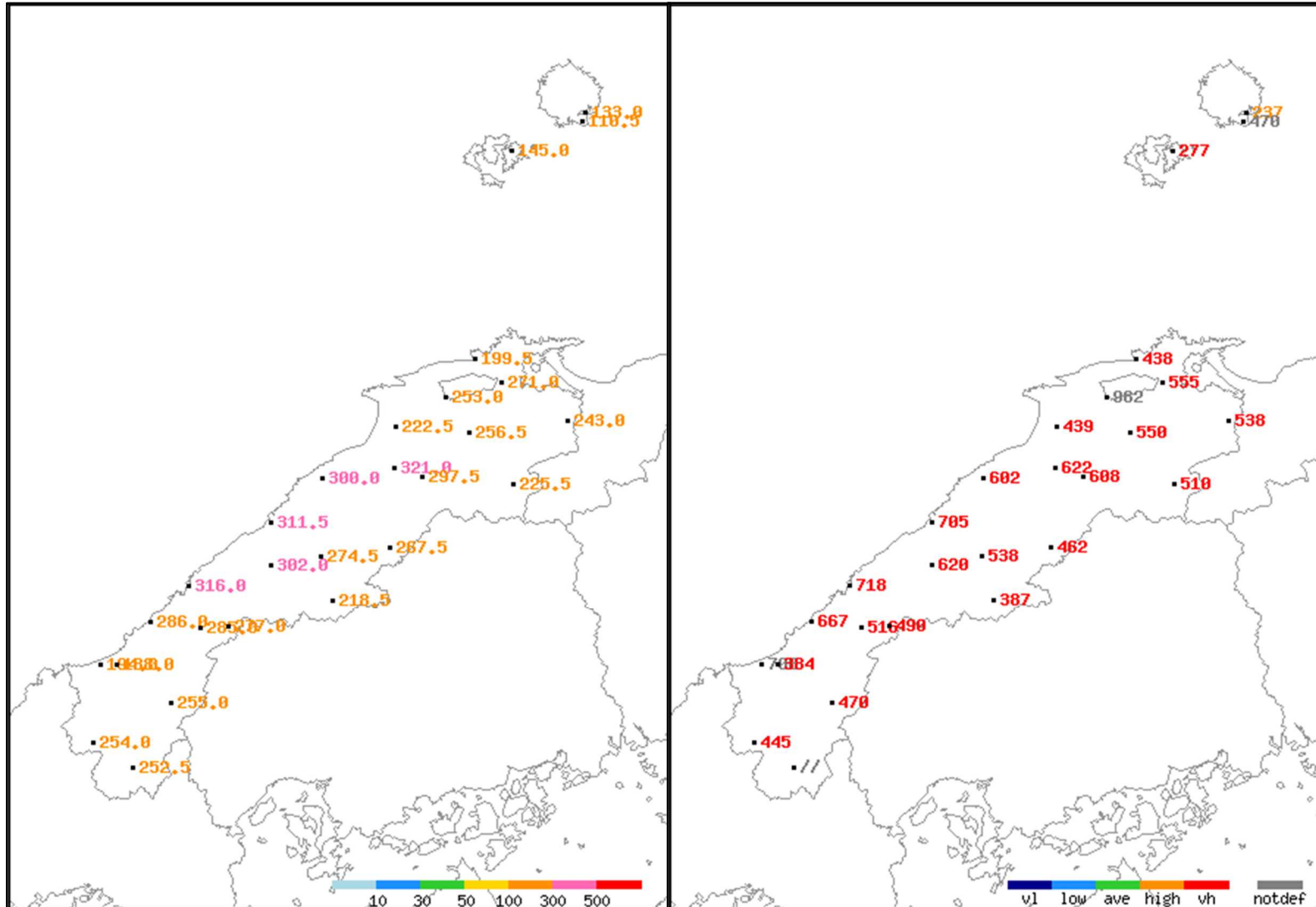


# 6月中旬のアメダス気象分布図（降水量）

降水量 (mm)

平年比 (%)

実況値・平年値 (mm)



地点名	実況値	平年値	平年比(%)
西郷	133.0	56.2	237
西郷岬	110.5	23.5	470
海士	145.0	52.4	277
鹿島	199.5	45.6	438
斐川	253.0	26.3	962
松江	271.0	48.8	555
出雲	222.5	50.7	439
大東	256.5	46.6	550
伯太	243.0	45.2	538
佐田	321.0	51.6	622
大田	300.0	49.8	602
掛合	297.5	48.9	608
横田	225.5	44.2	510
福光	311.5	44.2	705
赤名	267.5	57.9	462
桜江	302.0	48.7	620
川本	274.5	51.0	538
浜田	316.0	44.0	718
瑞穂	218.5	56.4	387
三隅	286.0	42.9	667
弥栄	285.0	55.2	516
波佐	277.0	56.5	490
高津	194.0	27.4	708
益田	188.0	49.0	384
匹見	255.0	54.2	470
津和野	254.0	57.1	445
吉賀	252.5	//	//

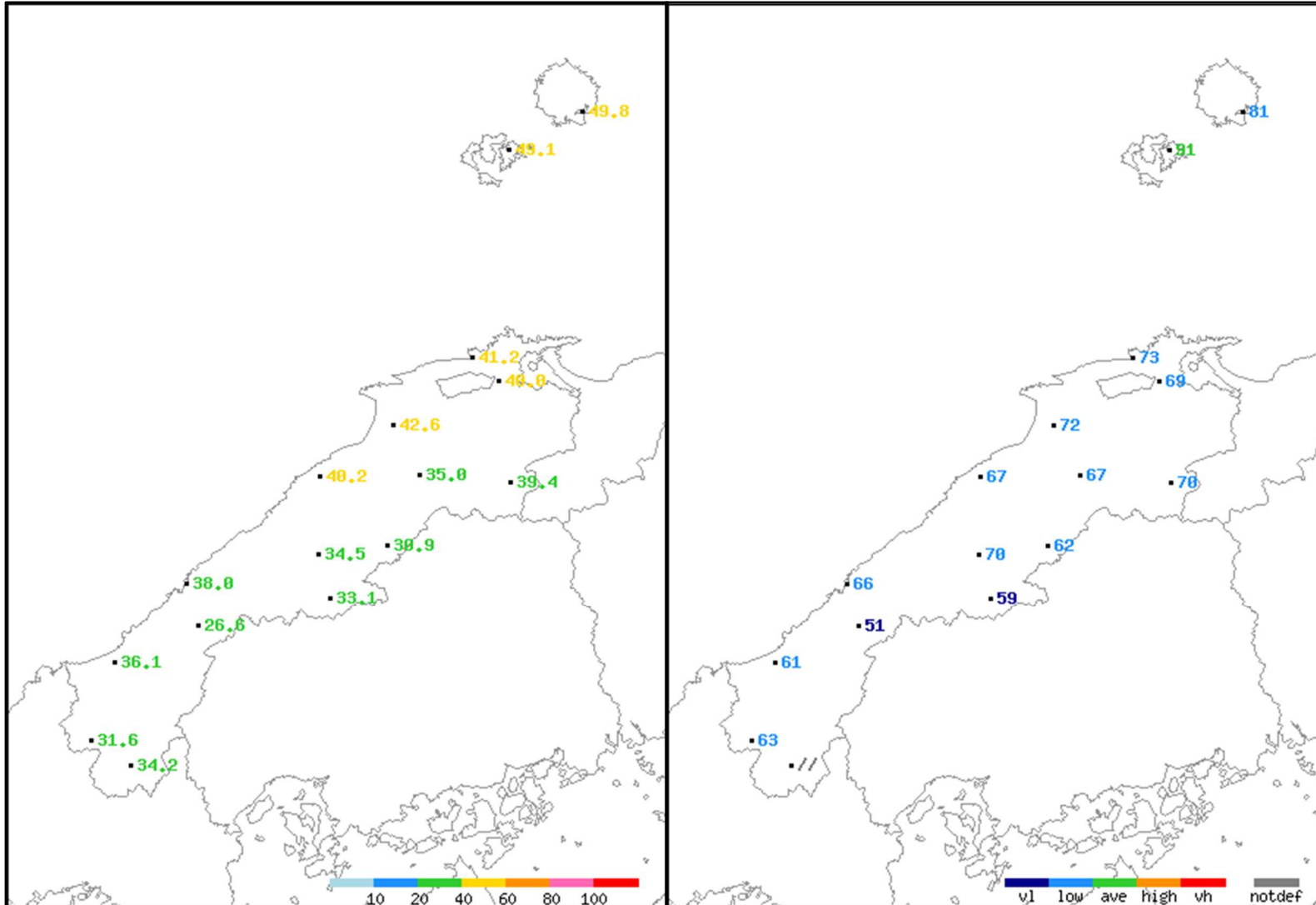


# 6月中旬のアメダス気象分布図（日照時間）

日照時間 (h)

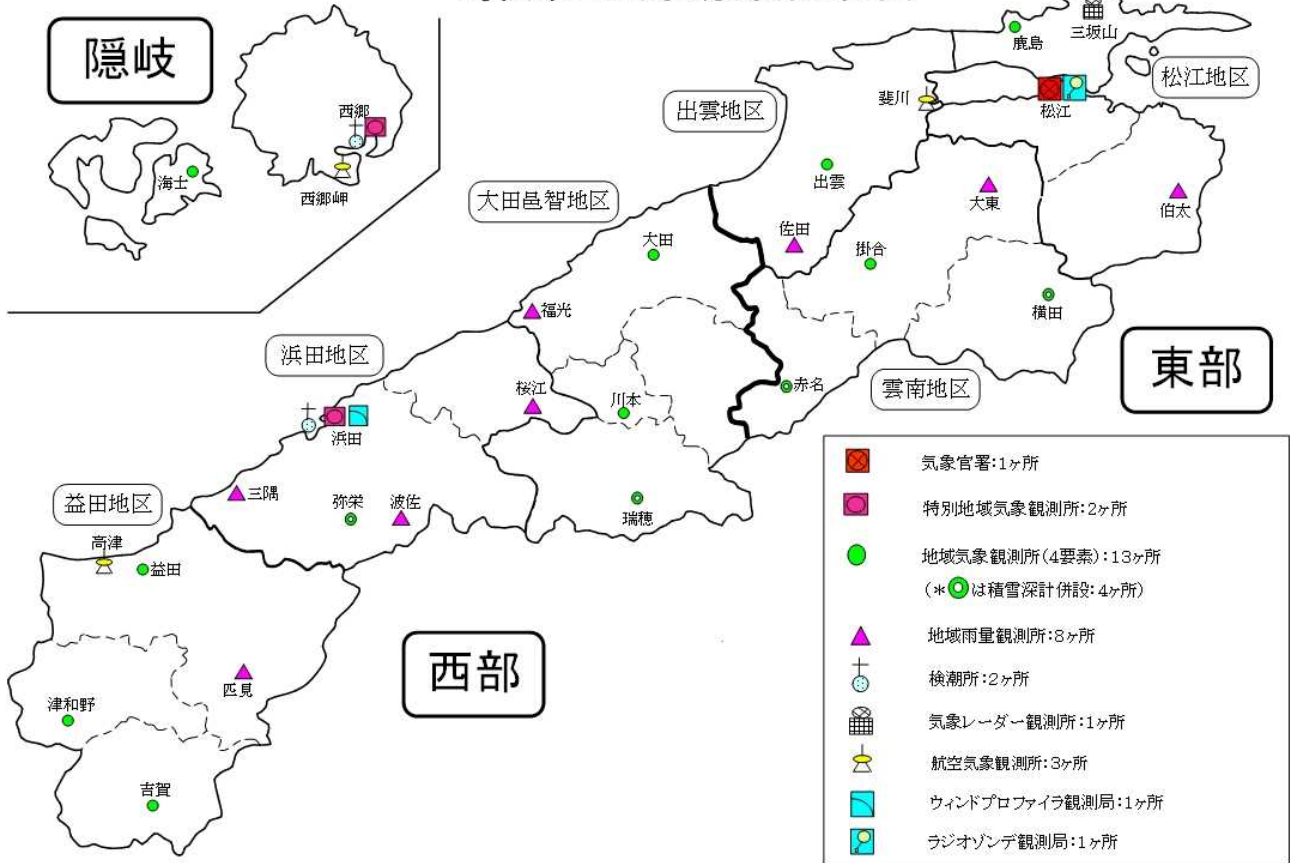
平年比 (%)

実況値・平年値 (h)



地点名	実況値	平年値	平年比(%)
西郷	49.8	61.3	81
海士	49.1	54.0	91
鹿島	41.2	56.5	73
松江	40.0	57.6	69
出雲	42.6	59.3	72
大田	40.2	60.0	67
掛合	35.0	52.6	67
横田	39.4	56.1	70
赤名	30.9	49.7	62
川本	34.5	49.6	70
浜田	38.0	57.6	66
瑞穂	33.1	55.9	59
弥栄	26.6	52.0	51
益田	36.1	59.1	61
津和野	31.6	49.8	63
吉賀	34.2	//	//

# 島根県内気象観測所配置図



令和元年9月26日現在

島根県地域気象観測所（アメダス）所在地一覧表

観測所	気温	降水量	日照	風向 風速	積雪	所在地	緯度	経度	海面上 の高さ
西郷	○	○	○	○	○	隠岐郡隠岐の島町西町大城ノ一（西郷特別地域気象観測所）	36°12.2'	133°20.0'	27m
西郷岬	○	○		○		隠岐郡隠岐の島町岬町（隠岐航空気象観測所）	36°10.7'	133°19.4'	80m
海士	○	○	○	○		隠岐郡海士町海士	36°05.8'	133°05.8'	3m
鹿島	○	○	○	○		松江市鹿島町佐陀本郷	35°31.2'	132°59.0'	3m
斐川	○	○		○		出雲市斐川町沖州（出雲航空気象観測所）	35°24.8'	132°53.4'	2m
松江	○	○	○	○	○	松江市西津田（松江地方気象台）	35°27.4'	133°03.9'	17m
出雲	○	○	○	○		出雲市芦渡町	35°19.9'	132°43.8'	20m
大東		○				雲南市大東町下阿用	35°19.1'	132°57.9'	56m
伯太		○				安来市伯太町西母里	35°21.0'	133°16.4'	23m
佐田		○				出雲市佐田町大呂	35°13.3'	132°43.4'	100m
大田	○	○	○	○		大田市大田町大田	35°11.4'	132°29.8'	30m
掛合	○	○	○	○		雲南市掛合町掛合	35°11.8'	132°48.9'	215m
横田	○	○	○	○	○	仁多郡奥出雲町稲原	35°10.4'	133°06.2'	369m
福光		○				大田市温泉津町福光	35°04.2'	132°20.0'	8m
赤名	○	○	○	○	○	飯石郡飯南町下赤名	35°00.1'	132°42.7'	444m
桜江		○				江津市桜江町川戸	34°57.2'	132°20.0'	32m
川本	○	○	○	○		邑智郡川本町川本	34°58.6'	132°29.5'	132m
浜田	○	○	○	○		浜田市大辻町（浜田特別地域気象観測所）	34°53.8'	132°04.2'	19m
瑞穂	○	○	○	○	○	邑智郡邑南町淀原	34°51.2'	132°31.8'	327m
三隅		○				浜田市三隅町西河内	34°47.7'	131°56.9'	9m
弥栄	○	○	○	○	○	浜田市弥栄町長安本郷	34°46.6'	132°06.5'	380m
波佐		○				浜田市金城町波佐	34°46.8'	132°11.8'	370m
高津	○	○		○		益田市内田町（石見航空気象観測所）	34°40.5'	131°47.4'	54m
益田	○	○	○	○		益田市あけぼの東町	34°40.6'	131°50.6'	4m
匹見		○				益田市匹見町匹見	34°34.3'	132°01.0'	259m
津和野	○	○	○	○		鹿足郡津和野町森村	34°27.7'	131°46.2'	165m
吉賀	○	○	○	○		鹿足郡吉賀町七日市	34°23.5'	131°53.6'	250m