

島根県の気象概況(旬の速報)

令和元年 10 月中旬

松江地方気象台

気象概況 令和元年 10 月中旬

期間中は、高気圧に覆われて晴れた日もあったが、台風第 19 号や低気圧、前線の影響により曇りや雨の日が多かった。

日付	天気概況	松江(06時～18時)	松江(18時～翌06時)
11日	次第に湿った空気の影響を受ける	晴後曇	曇時々雨
12日	台風第19号の影響を受ける	雨	曇一時雨後晴
13日	高気圧に覆われる	晴	曇一時晴
14日	湿った空気の影響を受ける	曇時々雨一時晴	晴後曇時々雨
15日	湿った空気の影響を受けるが、次第に高気圧に覆われる	曇後晴	晴後曇
16日	高気圧に覆われる	晴一時曇	晴後一時薄曇
17日	高気圧に覆われるが、湿った空気の影響を受ける	曇	曇時々晴
18日	低気圧や前線の影響を受ける	大雨	雨一時曇
19日	前線や湿った空気の影響を受ける	雨時々曇	曇一時雨、霧を伴う
20日	高気圧に覆われる	曇一時霧	薄曇

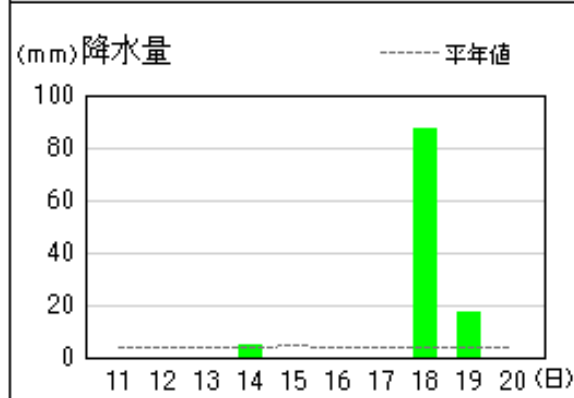
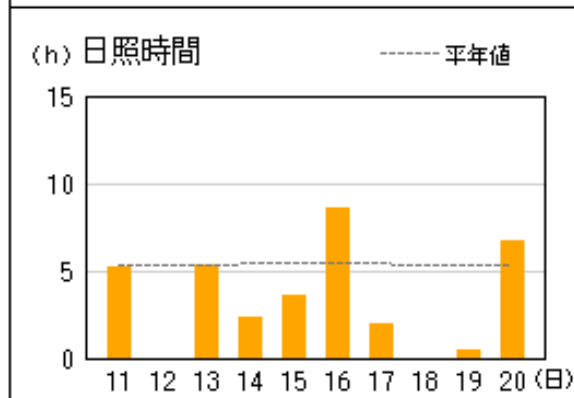
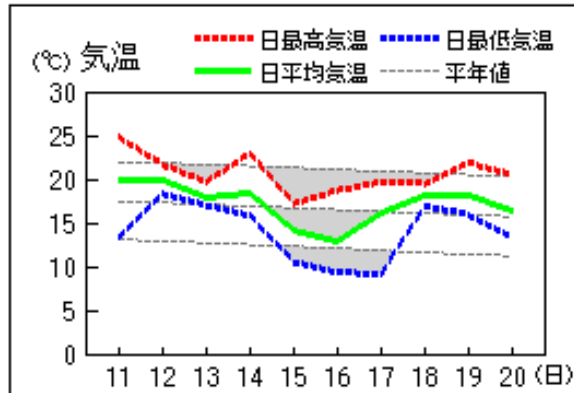
気象官署・特別地域気象観測所の観測値(10月中旬)

要素	気温(°C)						降水量(mm)		日照時間(h)	
	平均		最高		最低		本年	平年	本年	平年
	本年	平年	本年	平年	本年	平年				
松江	17.8	17.1	21.0	22.0	14.7	12.9	80.0	41.2	30.7	53.9
浜田	17.7	17.6	21.2	22.2	13.9	13.5	43.5	33.7	42.7	57.0
西郷	17.2	16.7	20.7	21.2	14.0	12.2	110.0	45.5	34.1	52.4

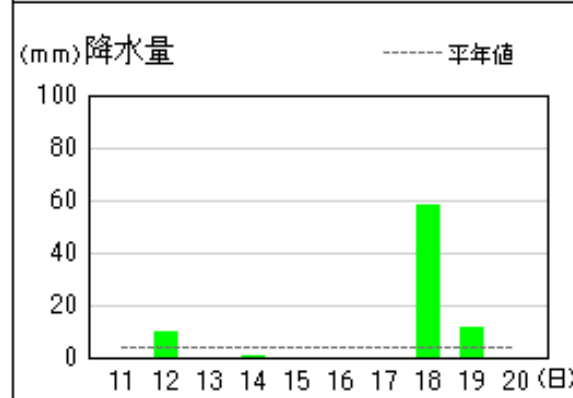
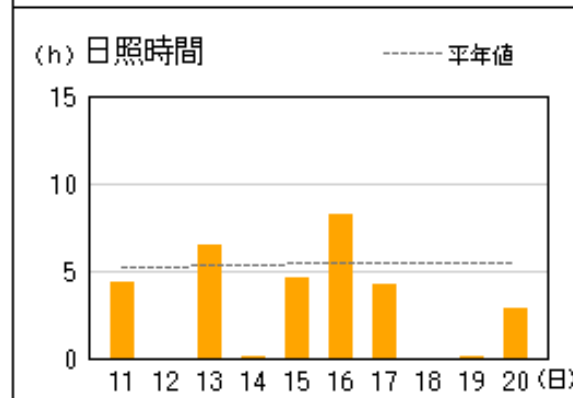
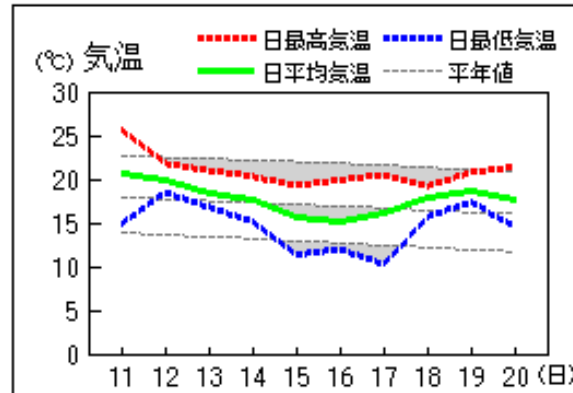
平均気温は、	松江 高い	浜田 平年並	西郷 高い
降水量は、	松江 多い	浜田 多い	西郷 かなり多い
日照時間は、	松江 かなり少ない	浜田 少ない	西郷 少ない

地上気象 気象経過図：2019年10月11日-2019年10月20日

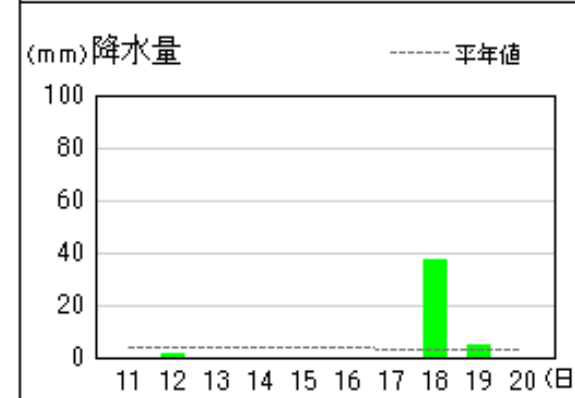
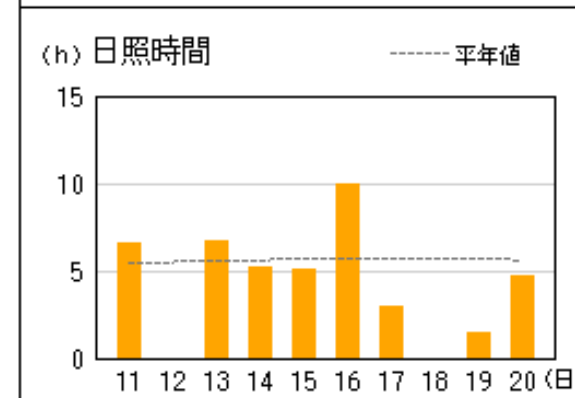
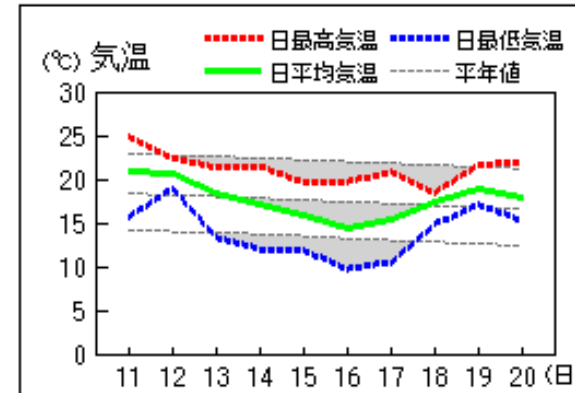
西郷



松江

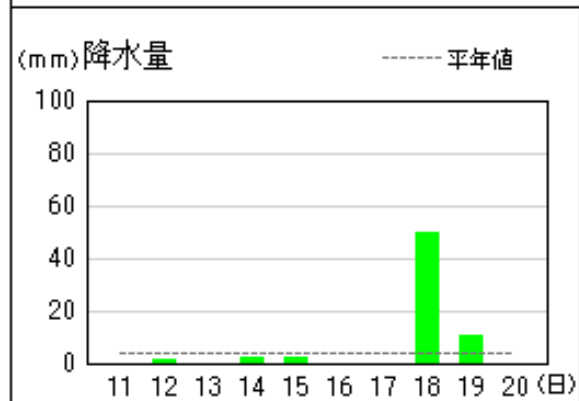
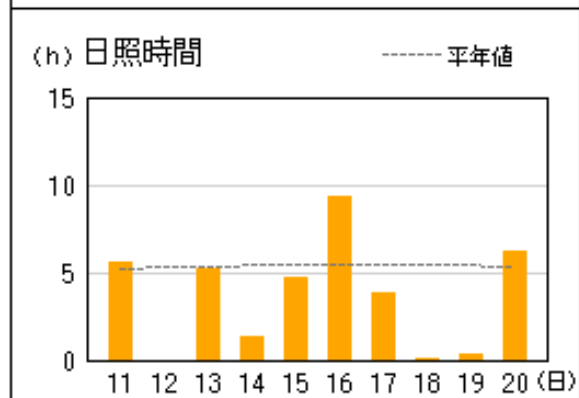
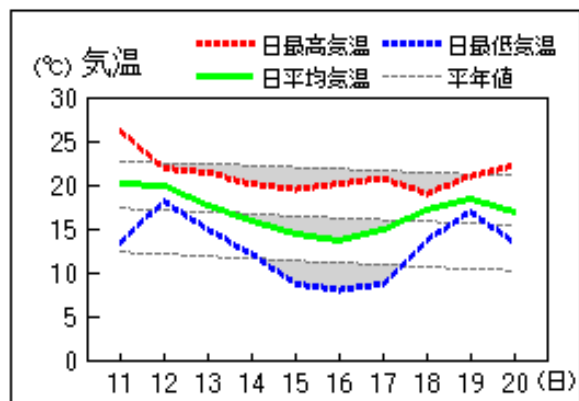


浜田

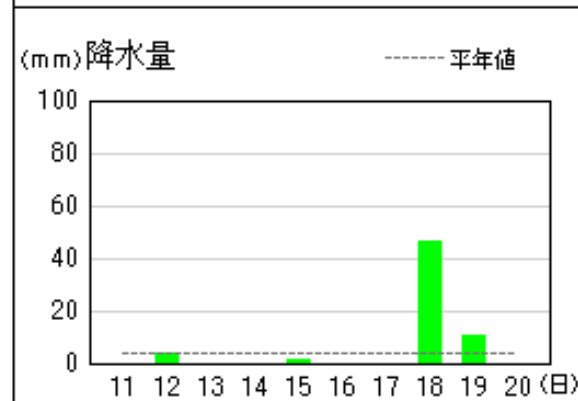
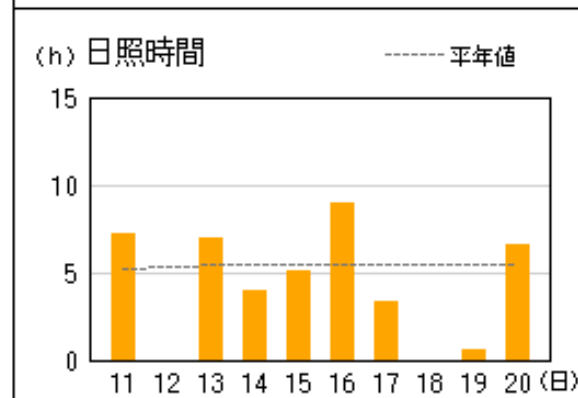
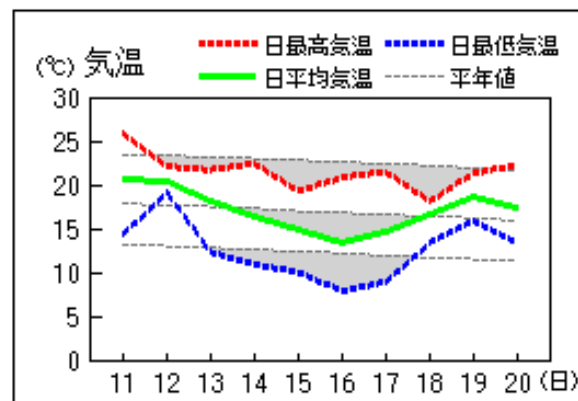


アメダス 気象経過図：2019年10月11日-2019年10月20日

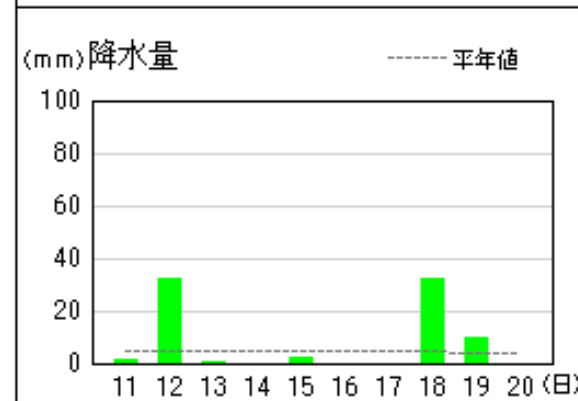
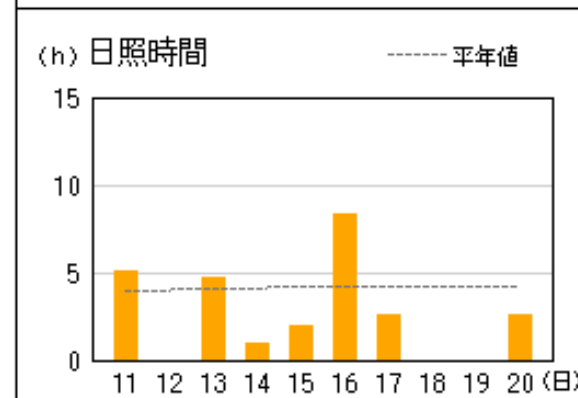
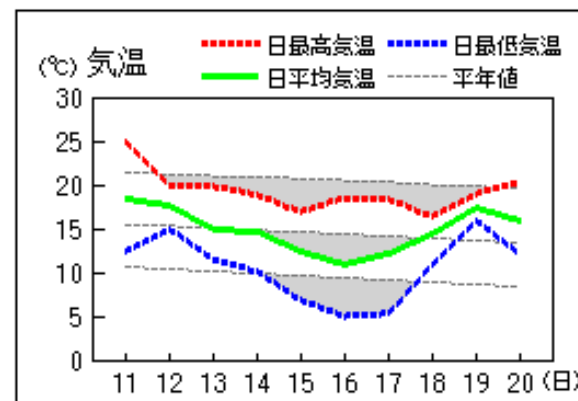
出雲



大田

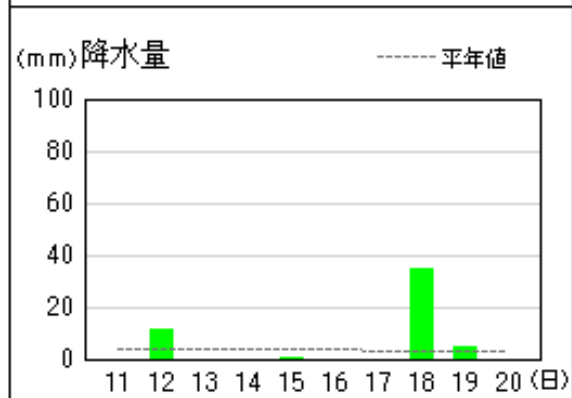
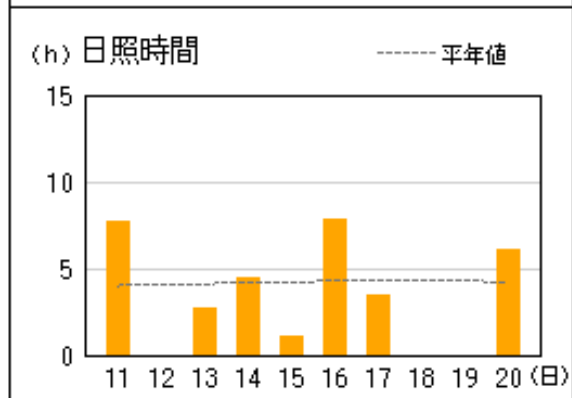
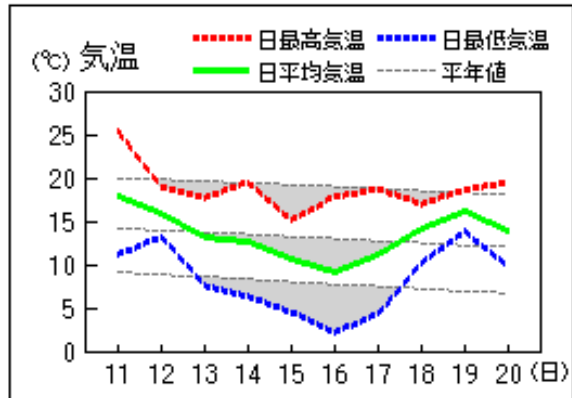


掛合

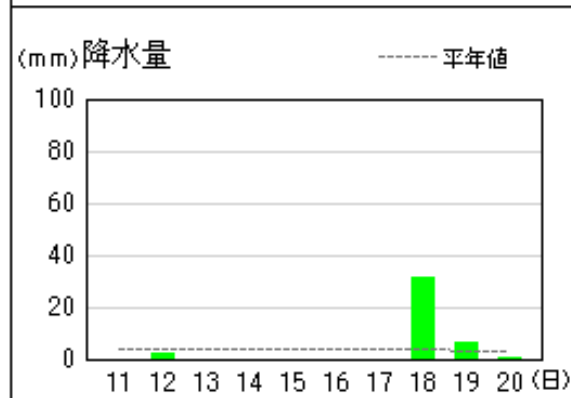
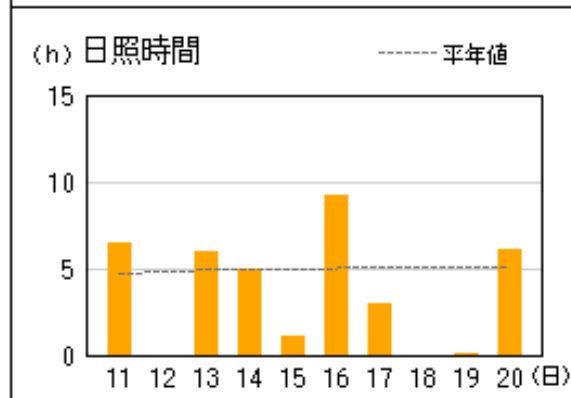
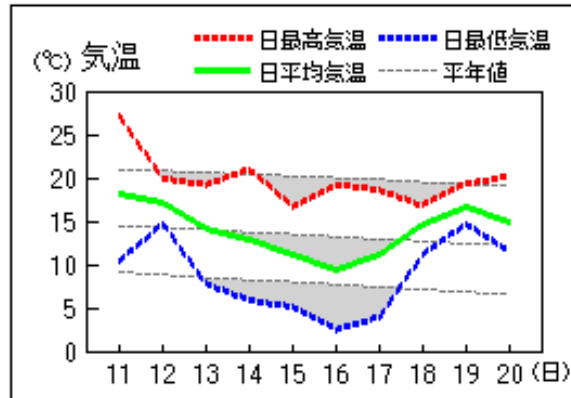


アメダス 気象経過図：2019年10月11日-2019年10月20日

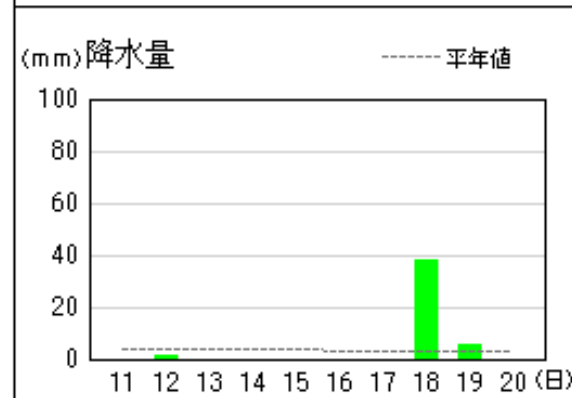
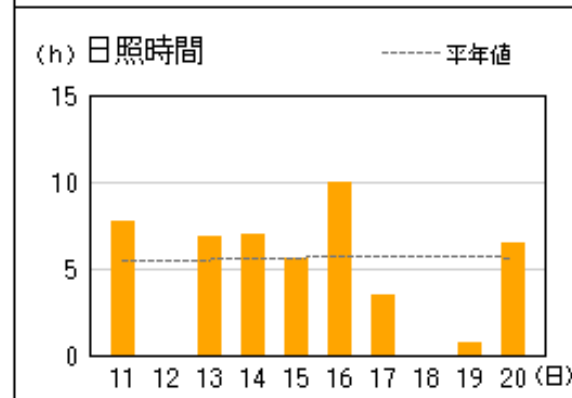
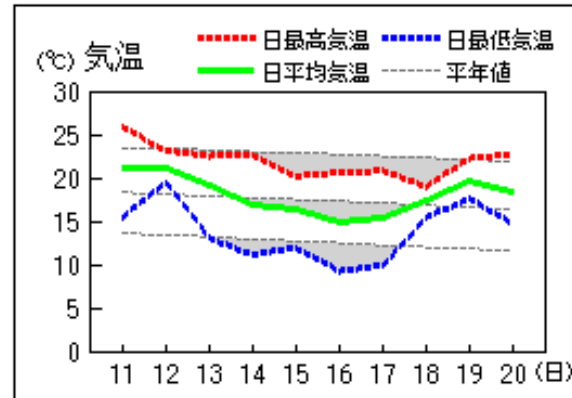
赤名



瑞穂



益田

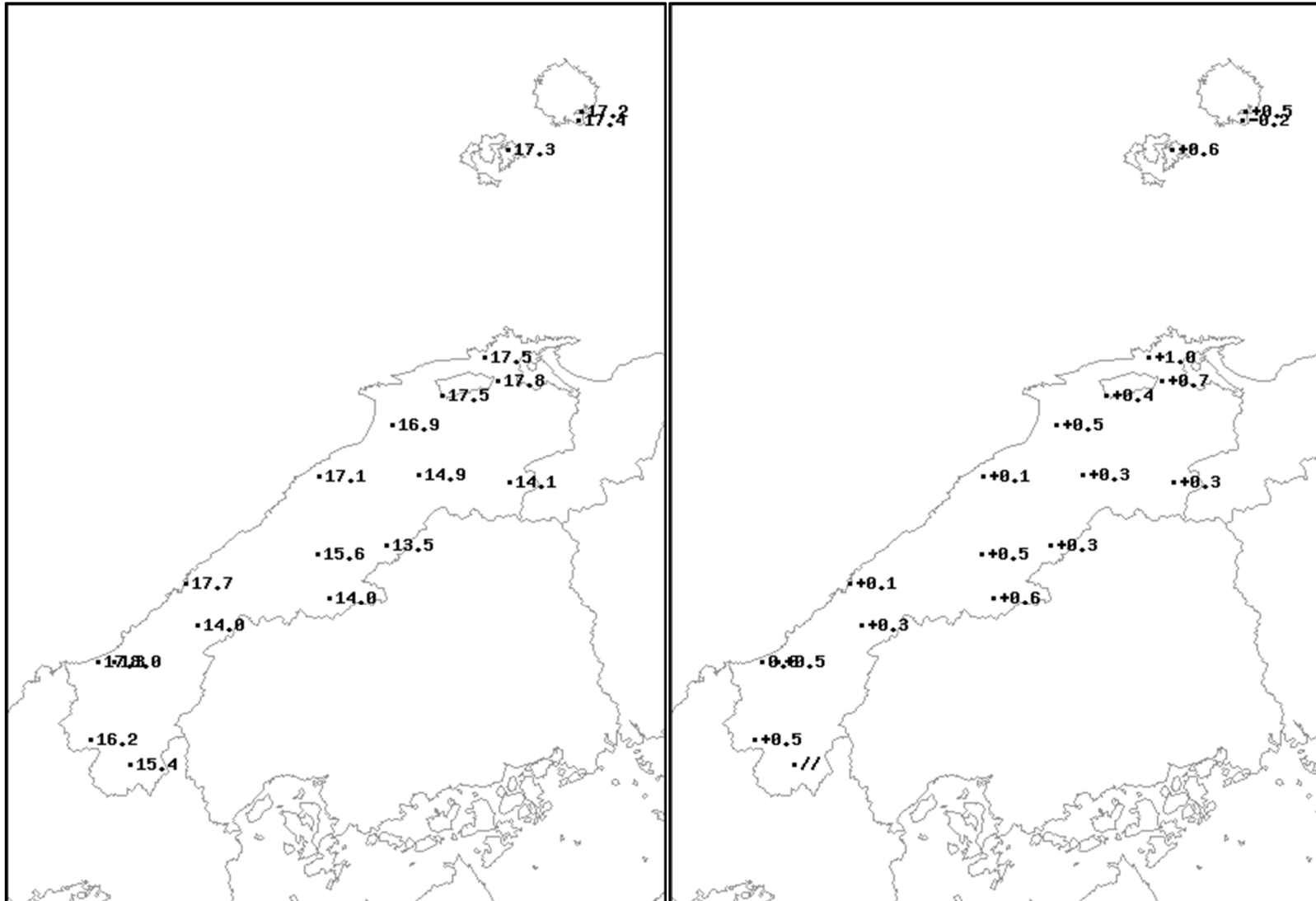


10月中旬のアメダス気象分布図（平均気温）

平均気温（℃）

平年差（℃）

実況値・平年値（℃）

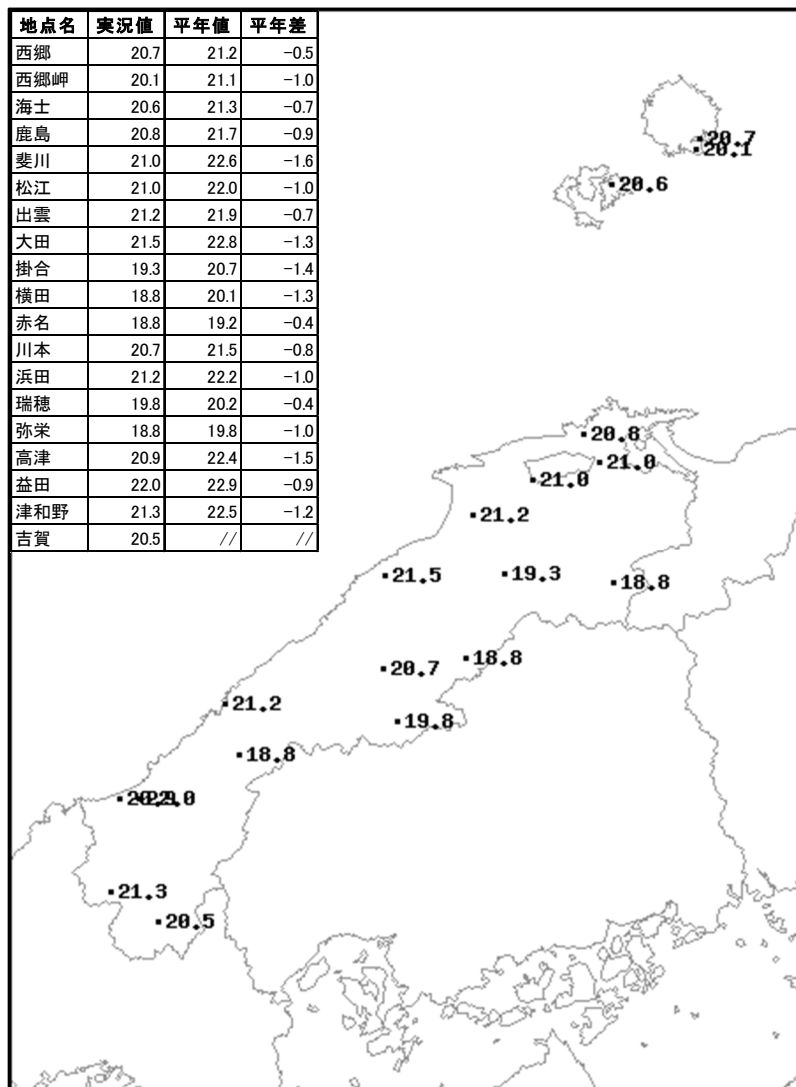


地点名	実況値	平年値	平年差
西郷	17.2	16.7	+0.5
西郷岬	17.4	17.6	-0.2
海士	17.3	16.7	+0.6
鹿島	17.5	16.5	+1.0
斐川	17.5	17.1	+0.4
松江	17.8	17.1	+0.7
出雲	16.9	16.4	+0.5
大田	17.1	17.0	+0.1
掛合	14.9	14.6	+0.3
横田	14.1	13.8	+0.3
赤名	13.5	13.2	+0.3
川本	15.6	15.1	+0.5
浜田	17.7	17.6	+0.1
瑞穂	14.0	13.4	+0.6
弥栄	14.0	13.7	+0.3
高津	17.3	17.3	0.0
益田	18.0	17.5	+0.5
津和野	16.2	15.7	+0.5
吉賀	15.4	//	//


- 凡例
- D 正常値
 - 現象なし
 - D) 準正常値
 - D] 資料不足値
 - X 資料なし
 - // 平年値なし

10月中旬のアメダス気象分布図 (最高気温・最低気温の旬平均)

最高気温の旬平均 (°C)



最低気温の旬平均 (°C)

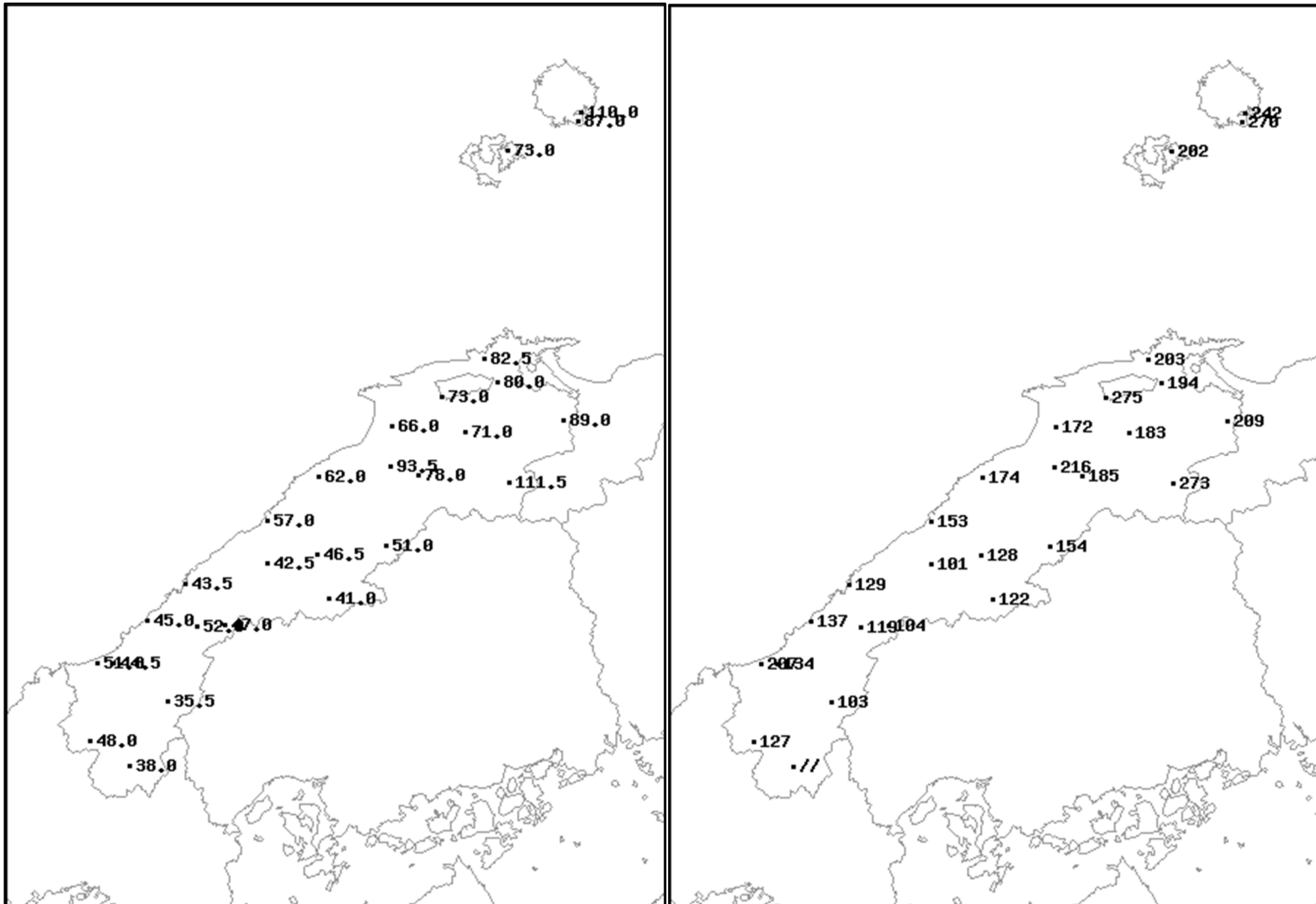


10月中旬のアメダス気象分布図（降水量）

降水量 (mm)

平年比 (%)

実況値・平年値 (mm)



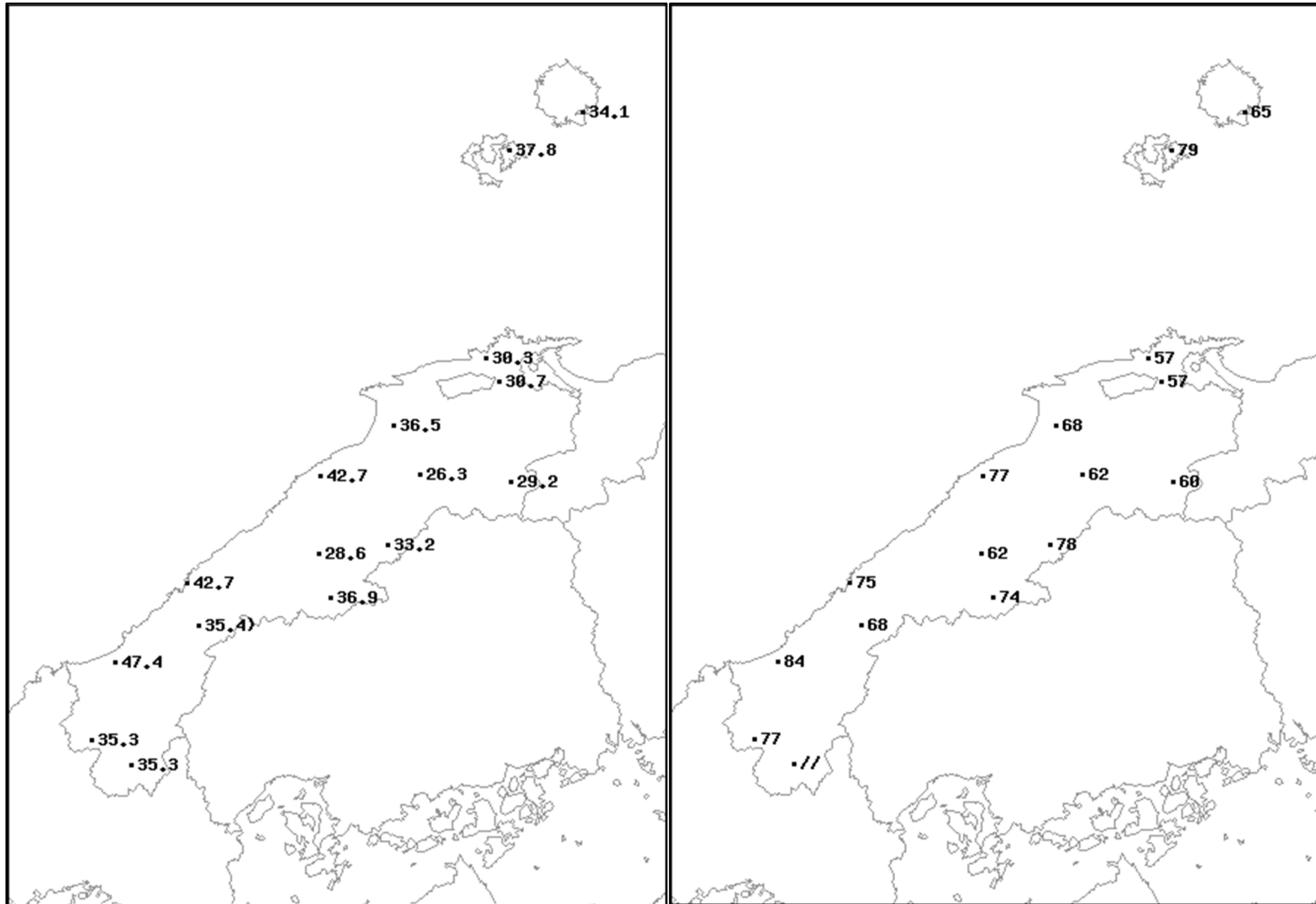
地点名	実況値	平年値	平年比(%)
西郷	110.0	45.5	242
西郷岬	87.0	32.2	270
海士	73.0	36.1	202
鹿島	82.5	40.7	203
斐川	73.0	26.5	275
松江	80.0	41.2	194
出雲	66.0	38.3	172
大東	71.0	38.9	183
伯太	89.0	42.6	209
佐田	93.5	43.3	216
大田	62.0	35.7	174
掛合	78.0	42.2	185
横田	111.5	40.9	273
福光	57.0	37.3	153
赤名	51.0	33.1	154
桜江	42.5	42.0	101
川本	46.5	36.4	128
浜田	43.5	33.7	129
瑞穂	41.0	33.5	122
三隅	45.0	32.8	137
弥栄	52.0	43.6	119
波佐	47.0	45.2	104
高津	51.0	24.6	207
益田	44.5	33.3	134
匹見	35.5	34.4	103
津和野	48.0	37.8	127
吉賀	38.0	//	//

10月中旬のアメダス気象分布図（日照時間）

日照時間（h）

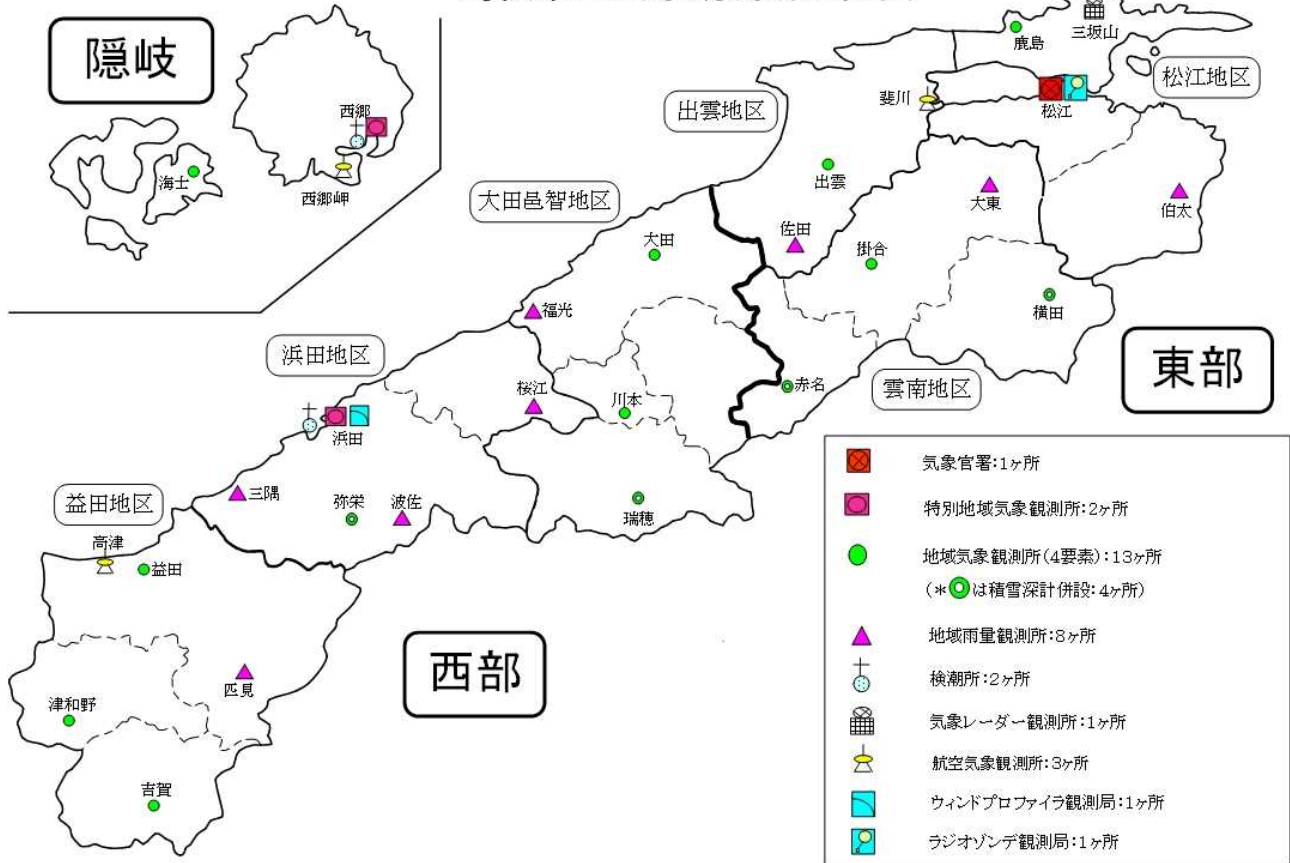
平年比（%）

実況値・平年値（h）



地点名	実況値	平年値	平年比(%)
西郷	34.1	52.4	65
海士	37.8	48.0	79
鹿島	30.3	53.1	57
松江	30.7	53.9	57
出雲	36.5	54.0	68
大田	42.7	55.2	77
掛合	26.3	42.6	62
横田	29.2	48.7	60
赤名	33.2	42.3	78
川本	28.6	46.3	62
浜田	42.7	57.0	75
瑞穂	36.9	49.8	74
弥栄	35.4	51.7	68
益田	47.4	56.4	84
津和野	35.3	45.8	77
吉賀	35.3	//	//

島根県内気象観測所配置図



令和元年9月26日現在

島根県地域気象観測所（アメダス）所在地一覧表

観測所	気温	降水量	日照	風向 風速	積雪	所在地	緯度	経度	海面上 の高さ
西郷	○	○	○	○	○	隠岐郡隠岐の島町西町大城ノ一（西郷特別地域気象観測所）	36°12.2'	133°20.0'	27m
西郷岬	○	○		○		隠岐郡隠岐の島町岬町（隠岐航空気象観測所）	36°10.7'	133°19.4'	80m
海士	○	○	○	○		隠岐郡海士町海士	36°05.8'	133°05.8'	3m
鹿島	○	○	○	○		松江市鹿島町佐陀本郷	35°31.2'	132°59.0'	3m
斐川	○	○		○		出雲市斐川町沖州（出雲航空気象観測所）	35°24.8'	132°53.4'	2m
松江	○	○	○	○	○	松江市西津田（松江地方気象台）	35°27.4'	133°03.9'	17m
出雲	○	○	○	○		出雲市芦渡町	35°19.9'	132°43.8'	20m
大東		○				雲南市大東町下阿用	35°19.1'	132°57.9'	56m
伯太		○				安来市伯太町西母里	35°21.0'	133°16.4'	23m
佐田		○				出雲市佐田町大呂	35°13.3'	132°43.4'	100m
大田	○	○	○	○		大田市大田町大田	35°11.4'	132°29.8'	30m
掛合	○	○	○	○		雲南市掛合町掛合	35°11.8'	132°48.9'	215m
横田	○	○	○	○	○	仁多郡奥出雲町稲原	35°10.4'	133°06.2'	369m
福光		○				大田市温泉津町福光	35°04.2'	132°20.0'	8m
赤名	○	○	○	○	○	飯石郡飯南町下赤名	35°00.1'	132°42.7'	444m
桜江		○				江津市桜江町川戸	34°57.2'	132°20.0'	32m
川本	○	○	○	○		邑智郡川本町川本	34°58.6'	132°29.5'	132m
浜田	○	○	○	○		浜田市大辻町（浜田特別地域気象観測所）	34°53.8'	132°04.2'	19m
瑞穂	○	○	○	○	○	邑智郡邑南町淀原	34°51.2'	132°31.8'	327m
三隅		○				浜田市三隅町西河内	34°47.7'	131°56.9'	9m
弥栄	○	○	○	○	○	浜田市弥栄町長安本郷	34°46.6'	132°06.5'	380m
波佐		○				浜田市金城町波佐	34°46.8'	132°11.8'	370m
高津	○	○		○		益田市内田町（石見航空気象観測所）	34°40.5'	131°47.4'	54m
益田	○	○	○	○		益田市あけぼの東町	34°40.6'	131°50.6'	4m
匹見		○				益田市匹見町匹見	34°34.3'	132°01.0'	259m
津和野	○	○	○	○		鹿足郡津和野町森村	34°27.7'	131°46.2'	165m
吉賀	○	○	○	○		鹿足郡吉賀町七日市	34°23.5'	131°53.6'	250m